

# Tu municipio en cifras

Edición Especial

**Municipio**  
Villa Altagracia

**Provincia**  
San Cristóbal

**Región**  
Valdesia



**Densidad Poblacional, 2022**  
228 hab/km<sup>2</sup>



**Ley de creación vigente**  
4882 del 27 de marzo del 1958



**Extensión Territorial**  
427.8 km<sup>2</sup>

Fuentes: ONE. X Censo Nacional de Población y Vivienda, 2022.  
Metadatos de Municipios del Geoportal del Instituto Geográfico Nacional José Joaquín Hungría Morell (IGN-JJHM).

## Demografía

**97,620**

Población total, 2022



**49,061**

Total de mujeres, 2022



**48,559**

Total de hombres, 2022



### Distritos Municipales

	Mujeres	Hombres	Total
<b>Villa Altagracia</b>	31,135	30,016	61,151
<b>San Jose del Puerto(D.M.)</b>	8,790	9,150	17,940
<b>Medina (D.M.)</b>	4,034	4,248	8,282
<b>La Cuchilla (D.M.)</b>	5,102	5,145	10,247

Fuente: ONE. X Censo Nacional de Población y Vivienda, 2022.

Índice de Feminidad,  
2022



**101**  
Mujeres


Por  
cada



**100**  
Hombres

Fuente: ONE. X Censo Nacional de Población y Vivienda, 2022.

## Viviendas



**38,740**

Total de viviendas,  
2022



**6,809**

Viviendas  
desocupadas, 2022



**31,900**

Viviendas ocupadas,  
2022



**31**

Viviendas colectivas,  
2022

Fuente: ONE. X Censo Nacional de Población y Vivienda, 2022.

## Hogares



**32,108**

Hogares en viviendas  
particulares ocupadas,  
2022



**97,546**


Población en  
hogares, 2022

**3.0**

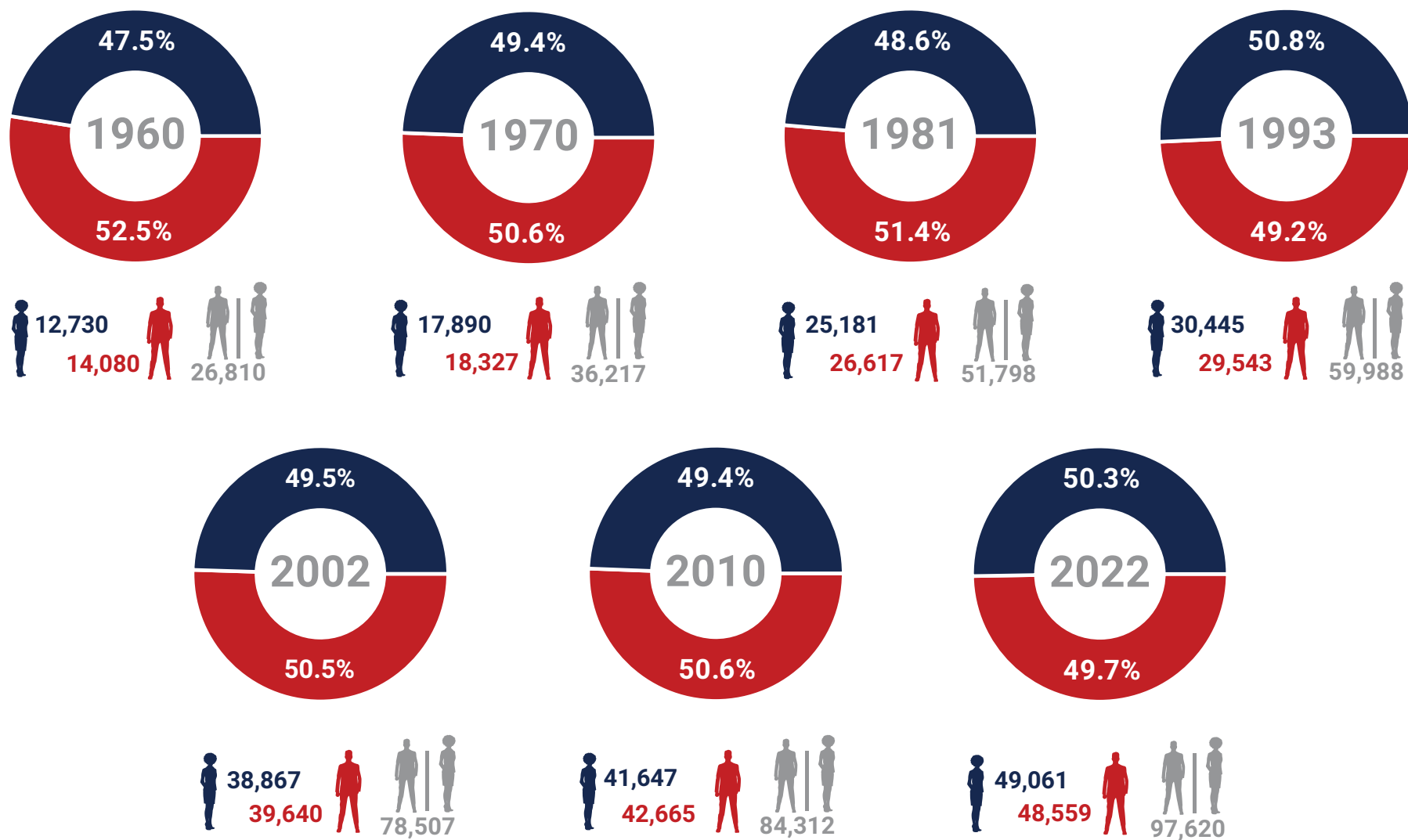
Promedio de  
personas por  
hogar, 2022

Fuente: ONE. X Censo Nacional de Población y Vivienda, 2022.





# Distribución de la población censada por sexo, según año censal

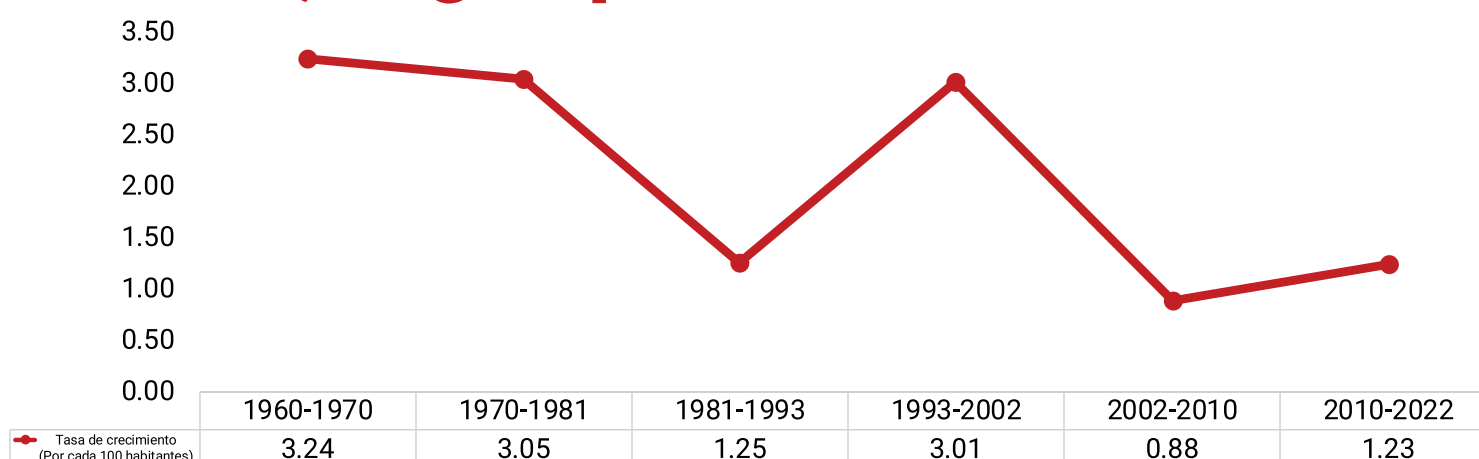


## Leyenda

Mujeres Hombres Total

Nota: Datos disponibles a partir de la creación del territorio como Municipio mediante ley.  
Fuentes: ONE. Censo Nacional de Población y Vivienda 1960, 1970, 1981, 1993, 2002, 2010 y 2022.

# Tasa anual media de crecimiento poblacional intercensal, según período censal



Nota: Datos disponibles a partir de la creación del territorio como Municipio mediante ley.  
Fuentes: ONE. Censo Nacional de Población y Vivienda 1960, 1970, 1981, 1993, 2002, 2010 y 2022.