

Tu municipio en cifras

Edición Especial

Municipio
Monción

Provincia
Santiago Rodríguez

Región
Cibao Noroeste



Densidad Poblacional, 2022
101 hab/km²



Ley de creación vigente
4803c del 17 de septiembre 1907



Extensión Territorial
139.4 km²

Fuentes: ONE. X Censo Nacional de Población y Vivienda, 2022.

Metadatos de Municipios del Geoportal del Instituto Geográfico Nacional José Joaquín Hungría Morell (IGN-JJHM).

Demografía

14,021

Población total, 2022



6,989

Total de mujeres, 2022



7,032

Total de hombres, 2022



Fuente: ONE. X Censo Nacional de Población y Vivienda, 2022.

**Índice de Feminidad,
2022**



99
Mujeres

Por
cada



100
Hombres

Fuente: ONE. X Censo Nacional de Población y Vivienda, 2022.

Viviendas



5,960

Total de viviendas,
2022



1,134

Viviendas
desocupadas, 2022



4,819

Viviendas ocupadas,
2022



7

Viviendas colectivas,
2022

Fuente: ONE. X Censo Nacional de Población y Vivienda, 2022.

Hogares



4,884

Hogares en viviendas
particulares ocupadas,
2022



13,993

Población en
hogares, 2022

2.9

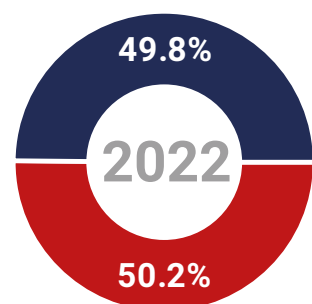
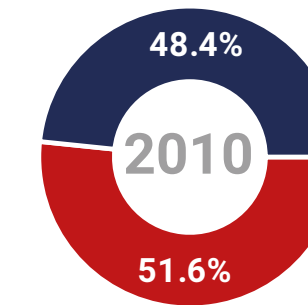
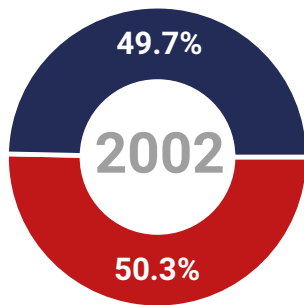
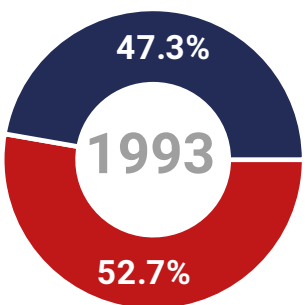
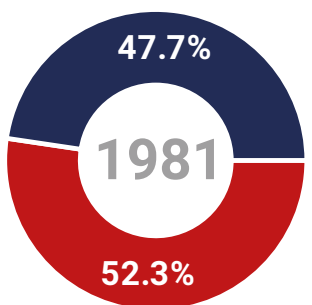
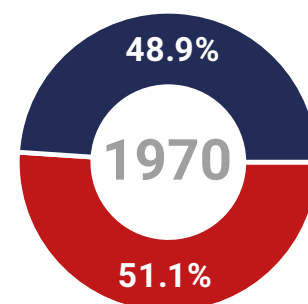
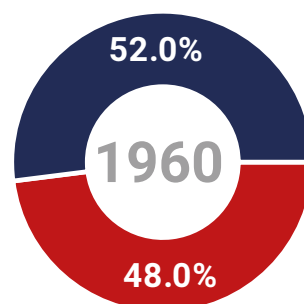
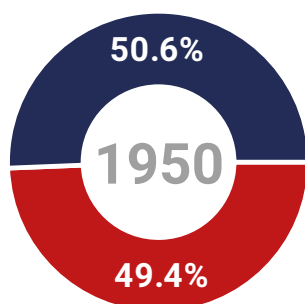
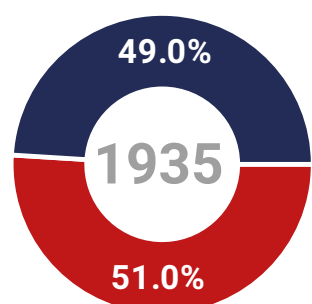
**Promedio de
personas por
hogar, 2022**

Fuente: ONE. X Censo Nacional de Población y Vivienda, 2022.





Distribución de la población censada por sexo, según año censal

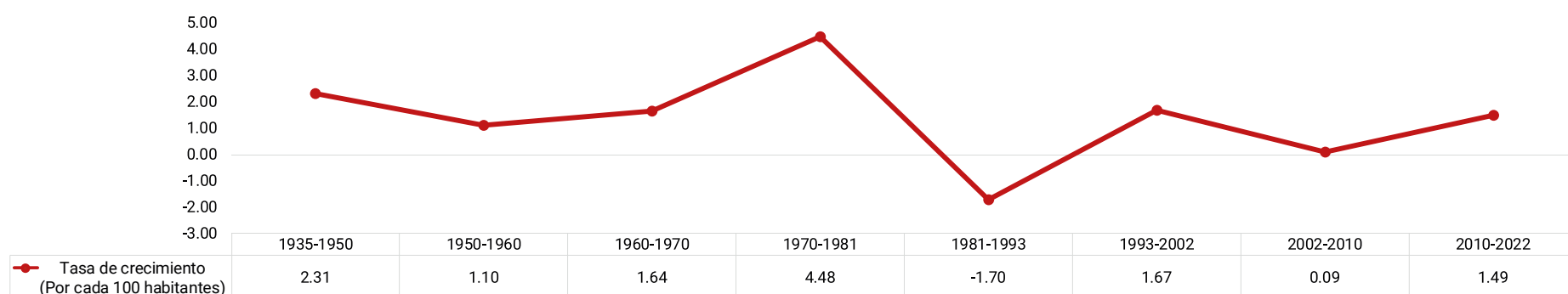


Leyenda

■ Mujeres ■ Hombres ■ Total

Nota: Datos disponibles a partir de la creación del territorio como Municipio mediante ley.
Fuentes: ONE. Censo Nacional de Población y Vivienda 1935, 1950, 1960, 1970, 1981, 1993, 2002, 2010 y 2022.

Tasa anual media de crecimiento poblacional intercensal, según período censal



Nota: Datos disponibles a partir de la creación del territorio como Municipio mediante ley.
Fuentes: ONE. Censo Nacional de Población y Vivienda 1935, 1950, 1960, 1970, 1981, 1993, 2002, 2010 y 2022.