

Tu municipio en cifras

Edición Especial

Municipio
Santo Domingo Oeste

Provincia
Santo Domingo

Región
Ozama



Densidad Poblacional, 2022
7,556 hab/km²



Ley de creación vigente
163-01 del 16 de octubre del 2001



Extensión Territorial
54.3 km²

Fuentes: ONE. X Censo Nacional de Población y Vivienda, 2022.
Metadatos de Municipios del Geoportal del Instituto Geográfico Nacional José Joaquín Hungría Morell (IGN-JJHM).

Demografía

410,578
Población total, 2022



213,474
Total de mujeres, 2022



197,104
Total de Hombres, 2022



Fuente: ONE. X Censo Nacional de Población y Vivienda, 2022.

**Índice de Feminidad,
2022**



108
Mujeres

Por
cada



100
Hombres

Fuente: ONE. X Censo Nacional de Población y Vivienda, 2022.

Viviendas



166,555
Total de viviendas,
2022



23,919
Viviendas
desocupadas, 2022



142,564
Viviendas ocupadas,
2022



72
Viviendas colectivas,
2022

Fuente: ONE. X Censo Nacional de Población y Vivienda, 2022.

Hogares




143,144
Hogares en viviendas
particulares ocupadas,
2022



409,919
Población en
hogares, 2022

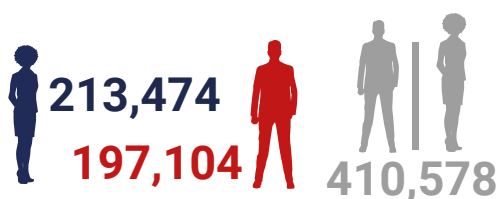
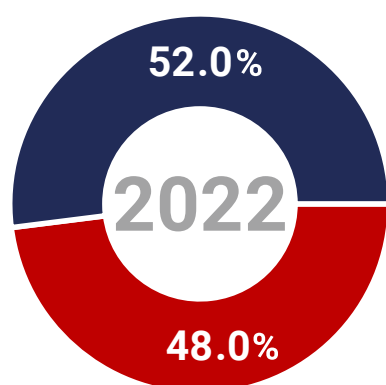
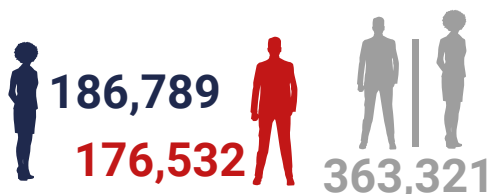
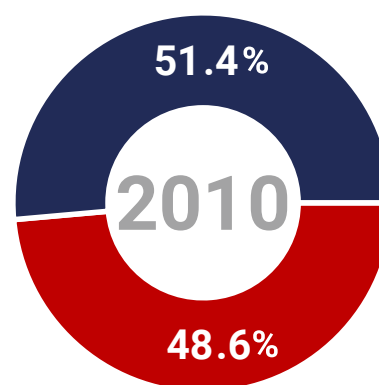
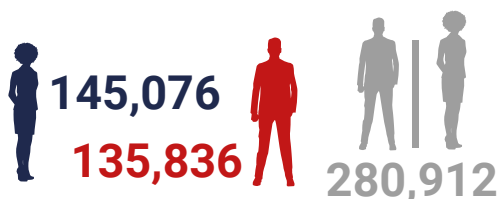
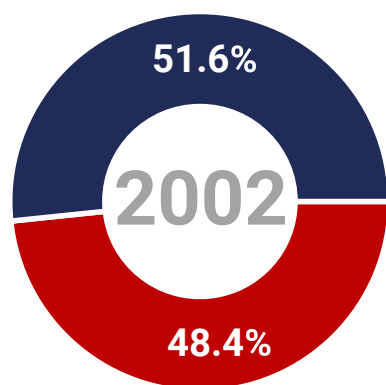
2.9 Promedio de
personas por
hogar, 2022

Fuente: ONE. X Censo Nacional de Población y Vivienda, 2022.





Distribución de la población censada por sexo, según año censal



Leyenda

■ Mujeres
 ■ Hombres
 ■ Total

Nota: Datos disponibles a partir de la creación del territorio como Municipio mediante ley.
Fuentes: ONE. Censo Nacional de Población y Vivienda 2002, 2010 y 2022.

Tasa anual media de crecimiento poblacional intercensal, según período censal



—●— Tasa de crecimiento
(Por cada 100 habitantes)

	2002-2010	2010-2022
	3.21	1.03

Nota: Datos disponibles a partir de la creación del territorio como Municipio mediante ley.
Fuentes: ONE. Censo Nacional de Población y Vivienda 2002, 2010 y 2022.