

# Tu municipio en cifras

Edición Especial

## Municipio

Santo Domingo de Guzmán

## Provincia

Santo Domingo

## Región

Ozama



## Densidad Poblacional, 2022

11,273 hab/km<sup>2</sup>



## Ley de creación vigente

163-01 del 16 de octubre del 2001



## Extensión Territorial

91.3 km<sup>2</sup>

Fuentes: ONE. X Censo Nacional de Población y Vivienda, 2022.

Metadatos de Municipios del Geoportal del Instituto Geográfico Nacional José Joaquín Hungría Morell (IGN-JJHM).

## Demografía

1,029,110

Población total, 2022



538,687

Total de mujeres, 2022



490,423

Total de Hombres, 2022



Fuente: ONE. X Censo Nacional de Población y Vivienda, 2022.

Índice de Feminidad,  
2022



110

Mujeres

Por  
cada



100

Hombres

Fuente: ONE. X Censo Nacional de Población y Vivienda, 2022.

## Viviendas



418,392

Total de viviendas,  
2022



54,613

Viviendas  
desocupadas, 2022



363,153

Viviendas ocupadas,  
2022



626

Viviendas colectivas,  
2022

Fuente: ONE. X Censo Nacional de Población y Vivienda, 2022.

## Hogares



365,548

Hogares en viviendas  
particulares ocupadas,  
2022




1,027,348

Población en  
hogares, 2022

2.8

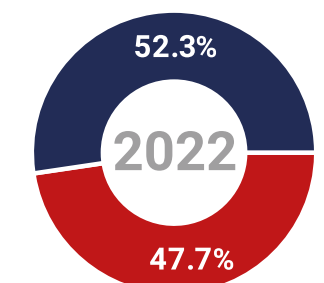
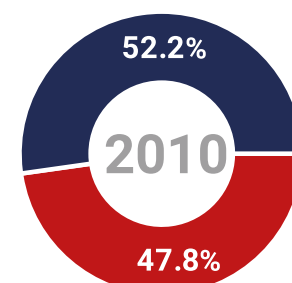
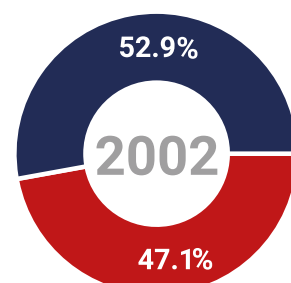

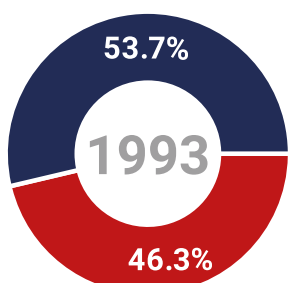
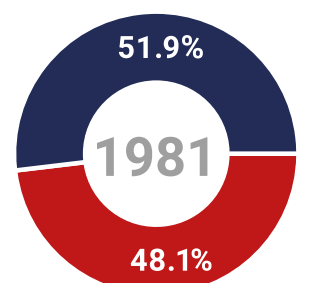
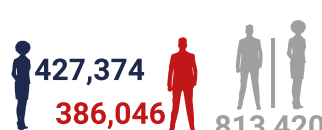
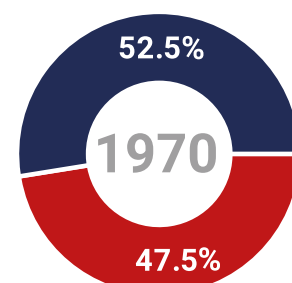
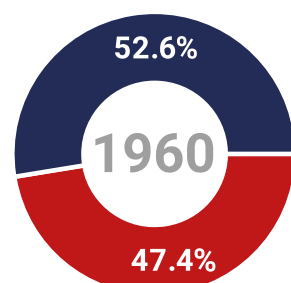
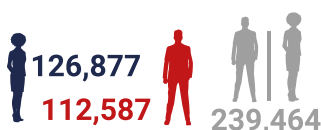
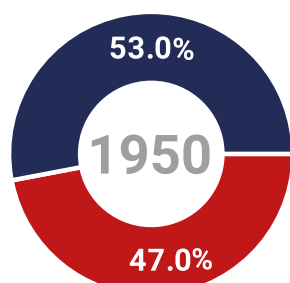
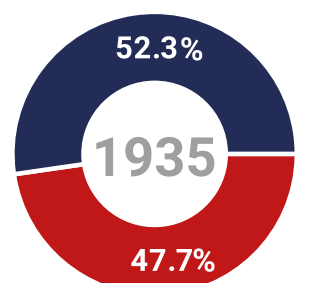
Promedio de  
personas por  
hogar, 2022

Fuente: ONE. X Censo Nacional de Población y Vivienda, 2022.





# Distribución de la población censada por sexo, según año censal

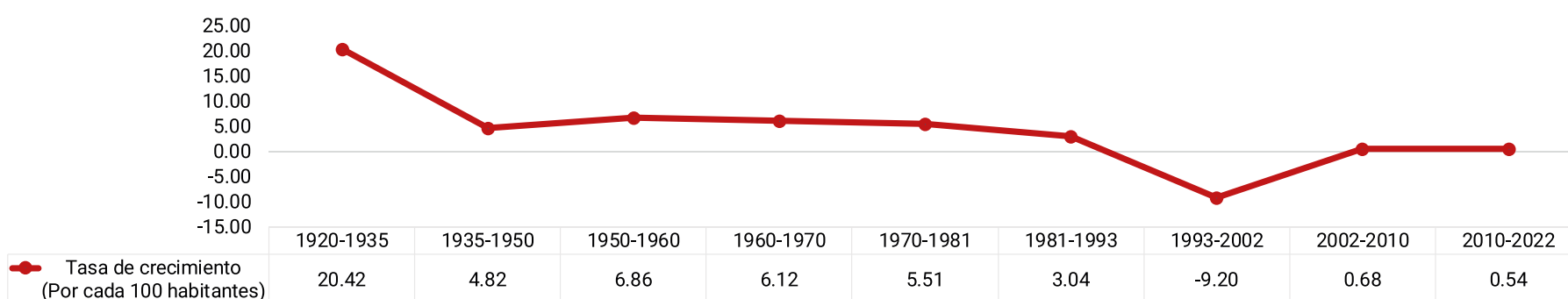


### Leyenda

- Mujeres
- Hombres
- Total

\*Notas: Datos disponibles a partir de la creación del territorio como Municipio mediante ley. Este territorio fue creado mediante la ley 21c del 1844, este pasó por varios nombres a lo largo de la historia. La ley vigente (Ley 163-01 del 2001) establece su delimitación actual.  
Fuentes: ONE. Censo Nacional de Población y Vivienda 1935, 1950, 1960, 1970, 1981, 1993, 2002, 2010 y 2022.

# Tasa anual media de crecimiento poblacional intercensal, según período censal



\*Notas: Datos disponibles a partir de la creación del territorio como Municipio mediante ley. Este territorio fue creado mediante la ley 21c del 1844, este pasó por varios nombres a lo largo de la historia. La ley vigente (Ley 163-01 del 2001) establece su delimitación actual.  
Fuentes: ONE. Censo Nacional de Población y Vivienda 1935, 1950, 1960, 1970, 1981, 1993, 2002, 2010 y 2022.