

Tu municipio en cifras

Edición Especial

Municipio
Rancho Arriba

Provincia
San José de Ocoa

Región
Valdesia



Densidad Poblacional, 2022
73 hab/km²



Ley de creación vigente
149-02 del 22 de septiembre del 2002



Extensión Territorial
193.7 km²

Fuentes: ONE. X Censo Nacional de Población y Vivienda, 2022.
Metadatos de Municipios del Geoportal del Instituto Geográfico Nacional José Joaquín Hungría Morell (IGN-JJHM).

Demografía

14,052

Población total, 2022



5,986

Total de mujeres, 2022



8,066

Total de hombres, 2022



Fuente: ONE. X Censo Nacional de Población y Vivienda, 2022.

**Índice de Feminidad,
2022**



74
Mujeres

Por
cada



100
Hombres

Fuente: ONE. X Censo Nacional de Población y Vivienda, 2022.

Viviendas



6,773

Total de viviendas,
2022



1,356

Viviendas
desocupadas, 2022



5,416

Viviendas ocupadas,
2022



1

Viviendas colectivas,
2022

Fuente: ONE. X Censo Nacional de Población y Vivienda, 2022.

Hogares



5,451

Hogares en viviendas
particulares ocupadas,
2022



14,051


Población en
hogares, 2022

2.6

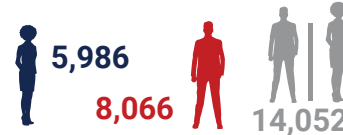
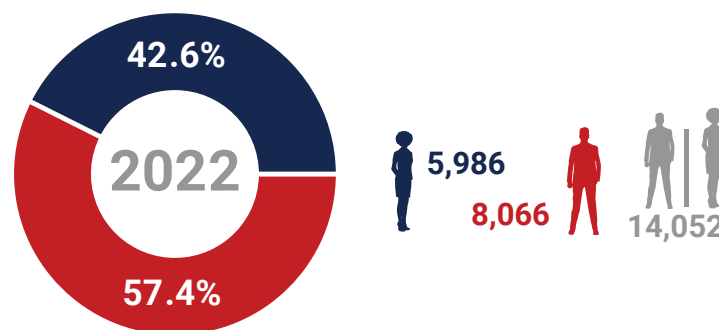
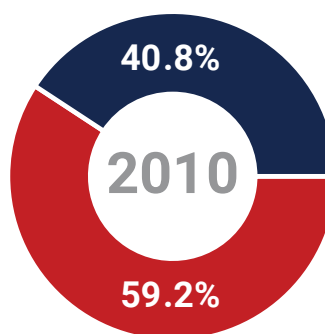
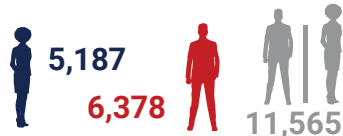
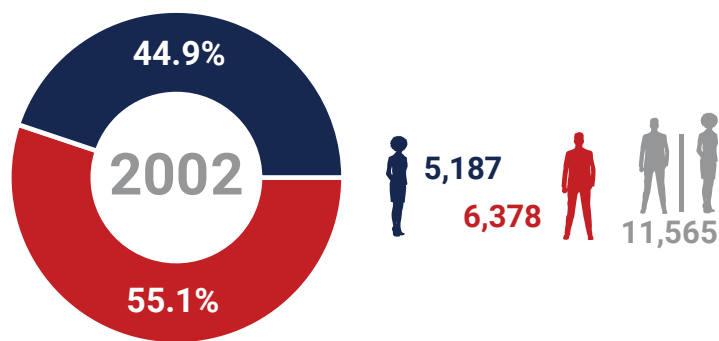
**Promedio de
personas por
hogar, 2022**

Fuente: ONE. X Censo Nacional de Población y Vivienda, 2022.





Distribución de la población censada por sexo, según año censal

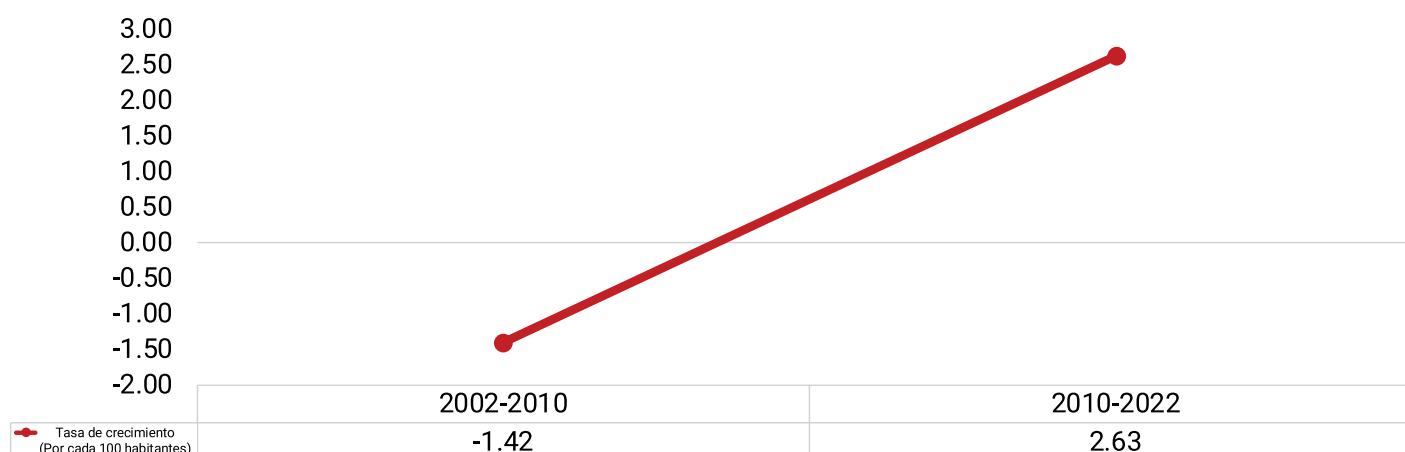


Leyenda

■ Mujeres
 ■ Hombres
 ■ Total

Nota: Datos disponibles a partir de la creación del territorio como Municipio mediante ley.
Fuentes: ONE. Censo Nacional de Población y Vivienda 2002, 2010 y 2022.

Tasa anual media de crecimiento poblacional intercensal, según período censal



Nota: Datos disponibles a partir de la creación del territorio como Municipio mediante ley.
Fuentes: ONE. Censo Nacional de Población y Vivienda 2002, 2010 y 2022.