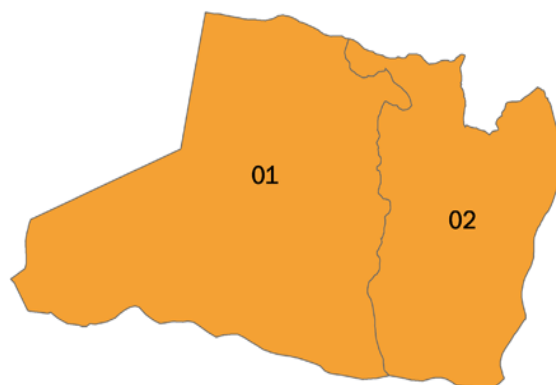


Nombre del municipio	01 Hondo Valle
Distritos municipales del municipio	02 Rancho de la Guardia (D. M.)
Superficie	122.6 km ²
Densidad de población	86 hab/km ²
Provincia a que pertenece	ELIAS PIÑA
Región de planificación de pertenencia	07 EL VALLE
Ley de creación del municipio	Ley 916 del 12-8-1978



1. POBLACIÓN

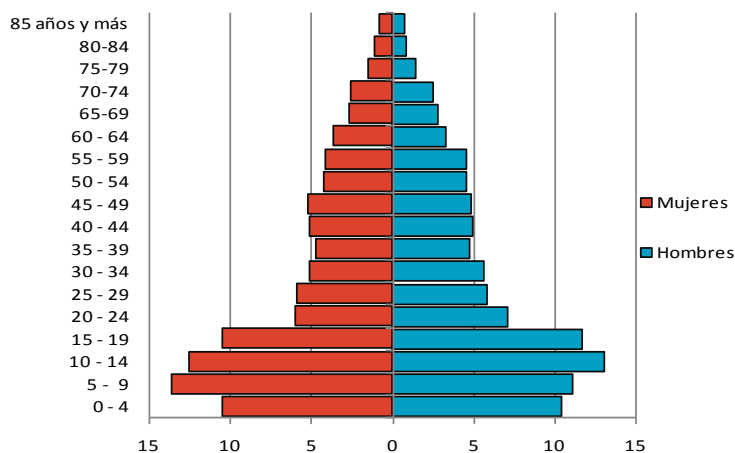
Cuadro 1.1

Población del municipio por sexo, según distrito municipal, año 2010

Municipio y distrito municipal	Sexo		Total
	Hombres	Mujeres	
Hondo Valle	3,782	3,412	7,194
Rancho de la Guardia (D. M.)	1,856	1,537	3,393
Total	5,638	4,949	10,587

Fuente: IX Censo Nacional de Población y Vivienda 2010

Pirámide de la población del municipio, año 2010



2. CALIDAD Y CONDICIONES DE VIDA

Cuadro 2.1

Indicadores de condiciones de vida, año 2010

Porcentaje de viviendas con techo de asbesto, cemento, yagua, cana y otros	7.0
Porcentaje de viviendas con piso de tierra u otros	32.8
Porcentaje de viviendas con las paredes de tabla de palma, yagua y tejamanil	31.7
Porcentaje de hogares con automóvil de uso privado	3.7
Porcentaje de hogares con provisión de energía eléctrica (tendido eléctrico o planta propia)	80.5

Fuente: IX Censo Nacional de Población y Vivienda 2010

3. ECONOMÍA Y EMPLEO

Cuadro 3.1

Indicadores de economía, año 2010

Cantidad de parceleros de los asentamientos campesinos, 2009	875
Superficie (en tareas) de las parcelas de asentamientos campesinos, 2009	200,000
Cantidad de concesiones de explotación minera, 2010	0
Cantidad de empleados de empresas de Zonas Francas y Zonas Francas Especiales, 2009	0
Índice de feminización de plantillas Z.F.*	0.0
Cantidad de hoteles, 2008	1
Cantidad de camas en hoteles, 2008	10
Cantidad de colmadros y colmadones identificados por el PSD**	51

Fuente: Relación de Establecimientos de Alojamientos Hoteleros (Ministerio de Turismo)
Boletín Estadístico de Zonas Francas (Consejo Nacional de Zonas Francas y Exportación)
Relación de Asentamientos Campesinos (Instituto Agrario Dominicano)
Levantamiento de colmadros y colmadones (Ministerio de Interior y Policía)
*Z.F.: Zonas Francas
**PSD: Plan de Seguridad Democrática

Cuadro 1.2

Indicadores censales, año 2010

Índice de envejecimiento: mayores de 65 años por cada 100 menores de 15 años	23.7
Menores de 5 años por cada 100 mujeres en edad fértil	52.5
Población residente nacida en el extranjero	656
Población residente nacida en otro municipio (inmigrantes internos)	763
Crecimiento intercensal de la población 2002-2010 (%)	-0.6

Fuente: IX Censo Nacional de Población y Vivienda 2010

Cuadro 1.3

Estadísticas vitales, año 2010

Matrimonios registrados	0
Divorcios registrados	0
Defunciones registradas de residentes en el municipio	34
Nacimientos registrados de madres residentes en el municipio	206

Fuente: Estadísticas Vitales 2010

Cuadro 3.2

Estructura del mercado laboral por sexo, año 2010

Indicadores	Hombres	Mujeres	Total
Población en edad de trabajar (PET)	4,425	3,755	8,180
Población económicamente activa (PEA)	1,682	750	2,432
Población ocupada	1,463	698	2,161
Población desocupada	219	52	271
Población inactiva	2,592	2,892	5,484
Tasa global de participación	38.0	20.0	29.7
Tasa de ocupación	33.1	18.6	26.4
Tasa de desempleo	13.0	6.9	11.1

Fuente: IX Censo Nacional de Población y Vivienda 2010

4. MEDIO AMBIENTE

En el municipio de Hondo Valle, el Ministerio de Medioambiente identifica una área protegida: parque nacional Sierra de Neiba.

Cuadro 4.1
Indicadores medio ambientales

Porcentaje de la superficie de los suelos de tipo I y II, con respecto a la superficie total de los suelos, 2003	0.0
Porcentaje de hogares que utilizan combustibles sólidos para cocinar, 2010	47.9
Porcentaje de hogares particulares sin recolección de basura, 2010	50.0
Porcentaje de hogares con abastecimiento de agua por red pública dentro de la vivienda, 2010	16.2
Porcentaje de hogares sin inodoro en la vivienda, 2010	83.1

Fuentes: IX Censo Nacional de Población y Vivienda 2010
Atlas de los Recursos Naturales de la República Dominicana, año 2003

5. TECNOLOGÍA Y MEDIOS DE COMUNICACIÓN

Cuadro 5.1
Indicadores de tecnología y comunicación, año 2010

Porcentaje de hogares con teléfono celular o fijo	53.6
Porcentaje de hogares con conexión a Internet	1.1
Porcentaje de hogares con computadora	3.0
Número de emisoras radiales A.M. y F.M (2010)	0

Fuentes: IX Censo Nacional de Población y Vivienda 2010
Listado de emisoras A.M y F.M del Instituto Dominicano de Telecomunicaciones (INDOTEL) 2010

6. EDUCACIÓN

Cuadro 6.1
Población de 5 y más años por sexo, según el nivel de instrucción alcanzado o terminado, año 2010

Nivel de Instrucción alcanzado	Hombres	Mujeres	Total
Nunca asistió a la escuela	1,373	1,333	2,706
Preprimaria	458	425	883
Primaria o básico	2,480	1,912	4,392
Secundaria o media	601	560	1,161
Universitaria o superior	140	199	339
Total	5,052	4,429	9,481

Fuente: IX Censo Nacional de Población y Vivienda 2010

Cuadro 6.2
Estudiantes matriculados por sexo y nivel académico, curso 2008-2009

Nivel	Hombres	Mujeres	Total
Inicial	76	70	146
Básico	1,389	1,101	2,490
Medio	181	198	379
Total	1,646	1,369	3,015

Fuente: Oficina Nacional de Estadística (ONE), en base a datos del Ministerio de Educación (MINERD)

Cuadro 6.3
Indicadores educativos

Tasa de analfabetismo en la población mayor de 15 años, 2010	39.7
Tasa de analfabetismo en la población joven entre 15 y 24 años, 2010	20.3
Índice de paridad de género entre la tasa de analfabetismo de mujeres y hombres entre 15 y 24 años, 2010	99.5
Número de planteles escolares públicos, 2007-2008	14
Número de planteles escolares privados, 2007-2008	0

Fuentes: IX Censo Nacional de Población y Vivienda 2010
Listado de Planta Física año lectivo 2007-2008, Ministerio de Educación (MINERD)

7. SALUD

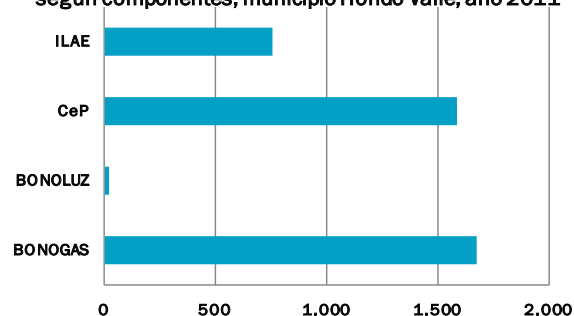
Cuadro 7.1
Indicadores de salud

Cantidad total de centros sanitarios públicos, 2007	3
Cantidad centros de atención primaria, 2007	2
Cantidad de hospitales públicos y centros de referencia regional y nacional, 2007	1
Cantidad total de centros sanitarios privados, 2007	4
Cantidad de nacidos vivos en los hospitales del MSP, 2008	182
Cantidad de nacidos muertos en los hospitales del MSP, 2008	3
Cantidad de camas en los hospitales del MSP, 2008	26
Porcentaje de nacimientos por cesárea sobre el total de nacimientos en los hospitales del MSP, 2008	4.9
Porcentaje de personas que declaran tener alguna dificultad o limitación permanente, 2010	10.2

Fuente: SIGPAS4, Comisión Ejecutiva de la Reforma del Sector Salud (2009)
Anuario Estadístico 2008 SESPAS
IX Censo Nacional de Población y Vivienda 2010

8. POBREZA

Gráfico 8.1
Cantidad de hogares beneficiarios del Programa Solidaridad según componentes, municipio Hondo Valle, año 2011.



Fuente: Nómina transferida en enero 2011. Programa Solidaridad en base a datos de la ADESS

9. PARTICIPACIÓN POLÍTICA Y SOCIAL

Cuadro 9.1
Indicadores electorales

Porcentaje de participación elecciones municipales 2010	74.6
Porcentaje de participación elecciones presidenciales 2008	79.4
Porcentaje de mujeres en el total de cargos electos elecciones municipales 2010	41.7

Fuente: Resultados electorales. Junta Central Electoral (JCE) 2008 y 2010

10. MUERTES ACCIDENTALES Y VIOLENTAS

Cuadro 10.1
Cantidad de muertes accidentales y violentas, por tipo de muerte, año 2009

Tipo de muerte	Hombres	Mujeres	Total
Homicidios	3	0	3
Suicidios	1	0	1
Accidentes de tránsito	0	1	1
Ahogamientos y electrocuciones	0	0	0
Total	4	1	5

Fuente: Oficina Nacional de Estadística (ONE) en base a datos de la Policía Nacional

Ver Metadatos en el Sistema de Información de Estadísticas Territoriales (SIET): www.one.gob.do

Créditos:

Departamento de Coordinación Estadística

Valentín García Álvarez: Encargado del Departamento de Coordinación Estadística

Zenobia Horacio: Encargada de la División de Oficinas Provinciales del Departamento de Coordinación Estadística

Hamilton Taveras Vélez: Técnico de información territorial

Ivón González: Técnico de información territorial

Dervys Sánchez: Técnico de información territorial

Ana Sánchez Brito: Consultora SIET Web

Ramón Rodríguez: Encargado de la División de Desarrollo e Implementación de Sistemas

Jennifer Tejeda: Diseño y diagramación