

Tu municipio en cifras

Edición Especial

Municipio
Villa Riva

Provincia
Duarte

Región
Cibao Nordeste



Densidad Poblacional, 2022

112 hab/km²



Ley de creación vigente

4803c del 17 de septiembre del 1907



Extensión Territorial

322.7 km²

Fuentes: ONE. X Censo Nacional de Población y Vivienda, 2022.

Metadatos de Municipios del Geoportal del Instituto Geográfico Nacional José Joaquín Hungría Morell (IGN-JJHM).

Demografía

36,066

Población total, 2022



17,383

Total de mujeres, 2022



18,683

Total de hombres, 2022



Distritos Municipales

	Mujeres	Hombres	Total
Villa Riva	5,616	5,831	11,447
Agua Santa del Yuna (D. M.)	2,403	2,728	5,131
Cristo Rey de Guaraguao (D. M.)	2,318	2,606	4,924
Las Taranas (D. M.)	5,791	6,045	11,836
Barraquito (D. M.)	1,255	1,473	2,728

Fuente: ONE. X Censo Nacional de Población y Vivienda, 2022.

Índice de Feminidad, 2022



93
Mujeres

Por cada



100
Hombres

Fuente: ONE. X Censo Nacional de Población y Vivienda, 2022.

Viviendas



15,435

Total de viviendas, 2022



2,878

Viviendas desocupadas, 2022



12,538

Viviendas ocupadas, 2022



19

Viviendas colectivas, 2022

Fuente: ONE. X Censo Nacional de Población y Vivienda, 2022.

Hogares



12,685

Hogares en viviendas particulares ocupadas, 2022



35,999


Población en hogares, 2022

2.8

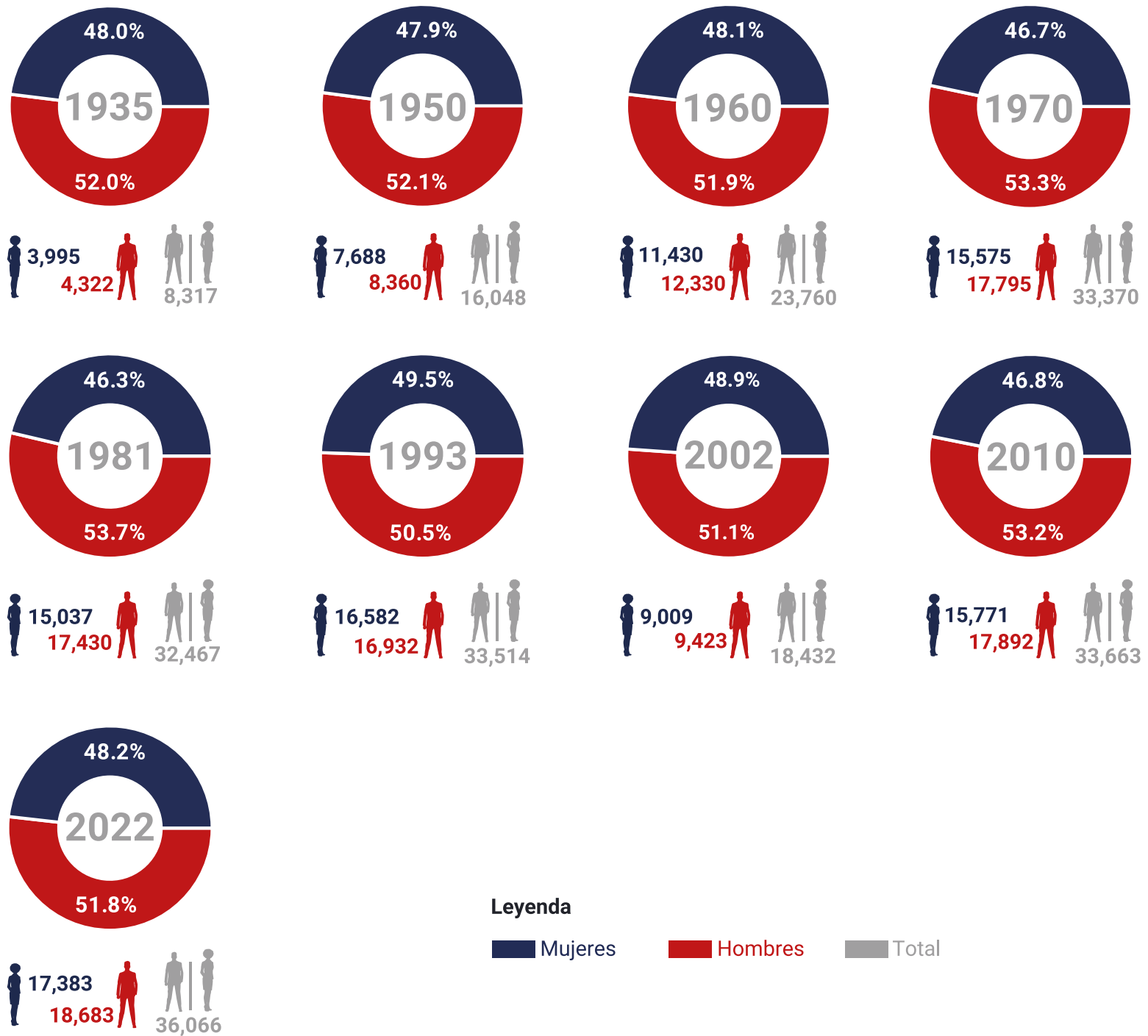
Promedio de personas por hogar, 2022

Fuente: ONE. X Censo Nacional de Población y Vivienda, 2022.



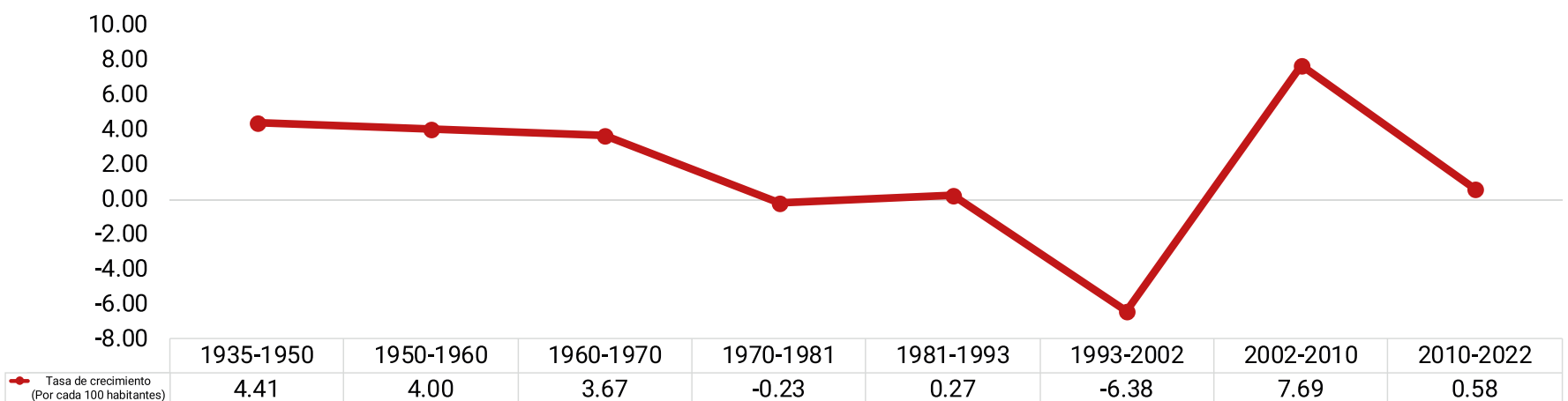


Distribución de la población censada por sexo, según año censal



*Notas: Datos disponibles a partir de la creación del territorio como Municipio mediante ley.
 Fuente: ONE. Censo Nacional de Población y Vivienda 1935, 1950, 1960, 1970, 1981, 1993, 2002, 2010 y 2022.

Tasa anual media de crecimiento poblacional intercensal, según período censal



*Notas: Datos disponibles a partir de la creación del territorio como Municipio mediante ley.
 Fuente: ONE. Censo Nacional de Población y Vivienda 1935, 1950, 1960, 1970, 1981, 1993, 2002, 2010 y 2022.