

Tu municipio en cifras

Edición Especial

Municipio
Guayacanes

Provincia
San Pedro de Macorís

Región
Higüamo



Densidad Poblacional, 2022
138 hab/km²



Ley de creación vigente
203-06 del 03 de mayo del 2006



Extensión Territorial
139.1 km²

Fuentes: ONE. X Censo Nacional de Población y Vivienda, 2022.
Metadatos de Municipios del Geoportal del Instituto Geográfico Nacional José Joaquín Hungría Morell (IGN-JJHM).

Demografía

19,153

Población total, 2022



9,461

Total de mujeres, 2022



9,692

Total de hombres, 2022



Fuente: ONE. X Censo Nacional de Población y Vivienda, 2022.

**Índice de Feminidad,
2022**



98
Mujeres

Por
cada



100
Hombres

Fuente: ONE. X Censo Nacional de Población y Vivienda, 2022.

Viviendas



10,685

Total de viviendas,
2022



3,836

Viviendas
desocupadas, 2022



6,836

Viviendas ocupadas,
2022



13

Viviendas colectivas,
2022

Fuente: ONE. X Censo Nacional de Población y Vivienda, 2022.

Hogares



6,893

Hogares en viviendas
particulares ocupadas,
2022





19,129

Población en
hogares, 2022

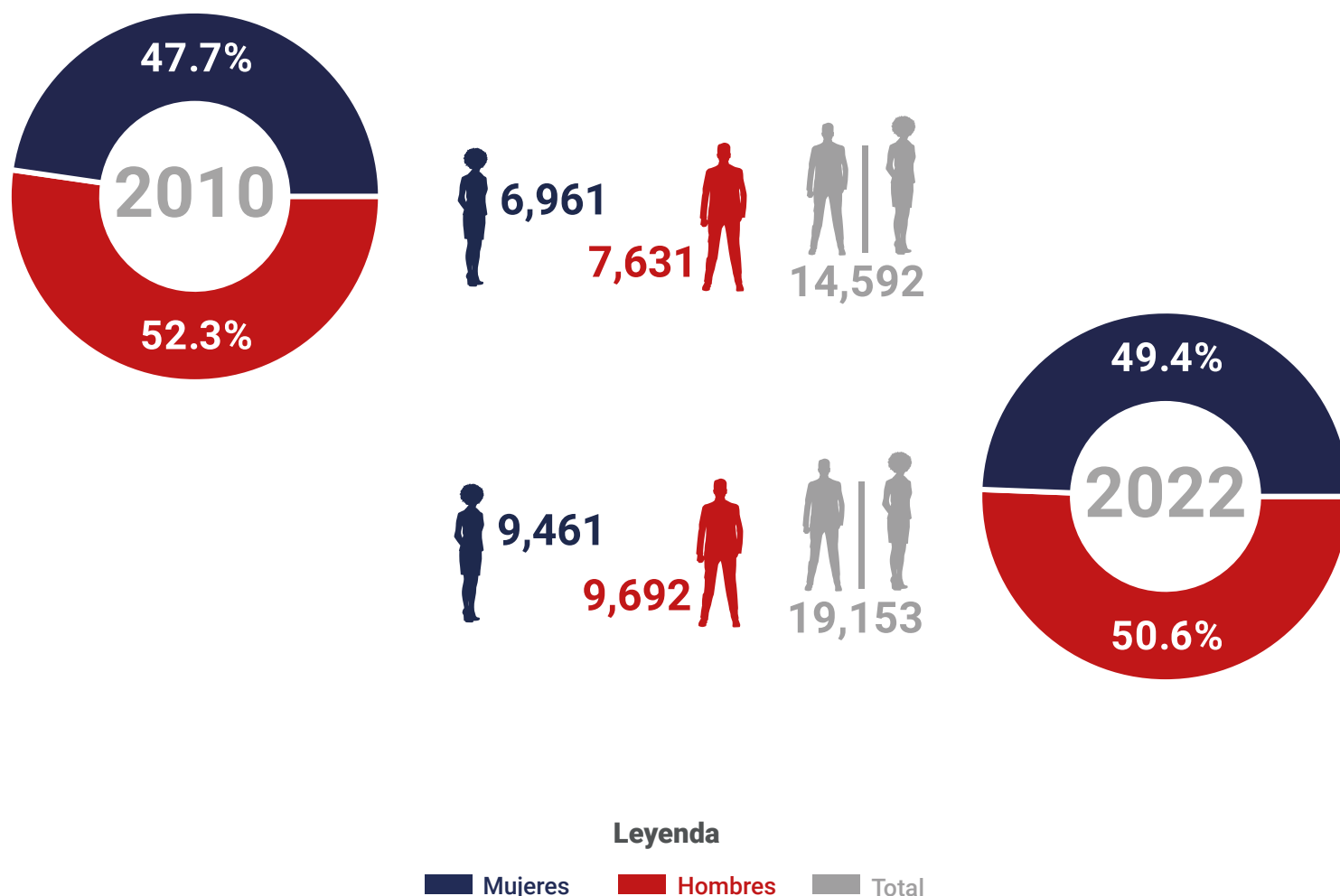
2.8 Promedio de
personas por
hogar, 2022

Fuente: ONE. X Censo Nacional de Población y Vivienda, 2022.





Distribución de la población censada por sexo, según año censal



Nota: Datos disponibles a partir de la creación del territorio como Municipio mediante ley.
Fuentes: ONE. Censo Nacional de Población y Vivienda 2010 y 2022.

Tasa anual media de crecimiento poblacional intercensal, según período censal

Período:
2010-2022

2.30

(Por cada 100 habitantes)

Nota: Datos disponibles a partir de la creación del territorio como Municipio mediante ley.
Fuentes: ONE. Censo Nacional de Población y Vivienda 2010 y 2022.