ANUARIO DE ESTADÍSTICAS DE MUERTES ACCIDENTALES Y VIOLENTAS

2020

ECONOMÍA

One
Oficina Nacional de Estadística

Créditos

Directora Nacional: Miosotis Rivas Peña

Directora de Estadísticas Demográficas, Sociales y Ambientales: Mildred Martínez Mejía

Encargado del Departamento de Estadísticas Demográficas y Sociales: Carlos Hernández Santiago

Encargado de la División de Estadísticas Sociales: Francisco Florencio Solís

Analistas: Carmen Julia Mejía Torres, Belkis Caminero, Andri Montero Montero, María Cuevas,

Auxiliar: Carmen Mariñez

Digitadora: Elba Medrano

Apoyo interinstitucional

Encargado del Departamento de Estadísticas y Cartografía de la Policía Nacional: Coronel Julio García

Técnicos Auxiliares de la Policía Nacional: Capitán Fernando Encarnación, Jesús Capellán

Coordinador del Observatorio de Seguridad Ciudadana: Alberto Morillo

Apoyo editorial

Encargada del Departamento de comunicaciones: Andrea Bavestrello

Encargada de la División de Publicaciones: Raysa Hernández

Corrección: Santiago Almad**a**

Diagramación: Diana AbuJarour Peña

ISSN 2415-0673

Ficha técnica

Nombre de la publicación	Anuario de estadísticas de muertes accidentales y violentas, 2020
Objetivo general	Ofrecer información estadística sobre el volumen y las características de las muertes violentas y accidentales, así como también de los accidentes de tránsito con resultados trágicos que ocurren en todo el país.
Descripción general	Información estadística de todo el territorio nacional y desagregada, que permite conocer las características de los eventos accidentales y violentos: homicidios, suicidios, accidentes de tránsito, electrocuciones y ahogamientos.
Año de inicio del producto estadístico	2020
Tipo de levantamiento	La Policía Nacional realiza la recopilación de las muertes accidentales y violentas que ocurren en toda la geografía nacional y, a partir de estos datos, se extraen las variables esenciales para consolidar cinco bases de datos.
Periodicidad del levantamiento de la información	Mensual.
Cobertura geográfica	Nacional y provincial. Para el Distrito Nacional y Santo Domingo las informaciones se desagregan a nivel de municipio.
Fuentes	Registros administrativos de la Policía Nacional y la Dirección General de Seguridad de Tránsito y Transporte Terrestre.
Fecha de la publicación	Agosto, 2021
Medios para la difusión de las publicaciones	Publicación en línea a través del portal Web de la ONE.
Contactos.	Directora Nacional Miosotis Rivas Peña Tel. 809-682-7777, ext. 2104 miosotis.rivas@one.gob.do Directora de Estadísticas Demográficas, Sociales y Ambientales Mildred Martínez Mejía. Tel. 809-682-7777, ext. 3714 mildred.martinez@one.gob.do Encargado del Departamento de Estadísticas Demográficas y Sociales Carlos Hernández Santiago,. Tel. 809 682-7777 ext. 3825 carlos.hernandez@one.gob.do Encargado División de Estadísticas Sociales Francisco Florencio Solís Tel. 809-682-7777, ext. 3828 francisco.florencio@one.gob.do
Unidad encargada	Dirección de estadísticas demografícas, sociales y ambientales

Índice

Presentación . . . 9
Glosario . . . 10

1 Muertes accidentales y violentas
1.1 Muertes accidentales y violentas registradas por sexo, según causa, 2020 . . . 14
1.2 Muertes accidentales y violentas registradas por causa, según región y provincia, 2020 . . . 15

2 Accidentes de tránsito
2.1 Accidentes de tránsito terrestre que causaron muertes por día de la semana, según mes, 2020. . . . 18
2.2 Accidentes de tránsito terrestre que causaron muertes por día de la semana, según tipo de accidente, 2020 . . . 19
2.3 Accidentes de tránsito terrestre que causaron muertes por tipo de accidente, según región y provincia, 2020. . . . 20
2.4 Distribución absoluta y porcentual de los accidentes de tránsito terrestre que causaron muertes, según región y provincia, 2020 . . . 22
2.5 Accidentes de tránsito terrestre registrados que causaron muertes por día de la semana, según región y provincia, 2020. . . . 23
2.6 Accidentes de tránsito terrestre registrados que causaron muertes por mes, según región y provincia, 2020 . . . 25
2.7 Accidentes de tránsito terrestre registrados que causaron muertes por mes, según rango de hora, 2020. . . . 27
2.8 Accidentes de tránsito terrestre registrados que causaron muertes por día de la semana, según rango de hora, 2020. . . . 28
2.9 Accidentes de tránsito terrestre registrados que causaron muertes por tipo, según rango de hora, 2020. . . . 29
2.10 Accidentes de tránsito terrestre registrados que causaron muertes por rango de hora de ocurrencia, según región y provincia, 2020 . . . 30
2.11 Muertes registradas en accidentes de tránsito terrestre por sexo, según mes, 2020. . . . 32
2.12 Muertes registradas en accidentes de tránsito terrestre por sexo, según grupo de edad, 2020. . . . 33
2.13 Muertes registradas en accidentes de tránsito terrestre por sexo y porcentaje, según tipo de accidente, 2020. . . . 34
2.14 Muertes registradas en accidentes de tránsito por tipo de accidente, según región y provincia, 2020. . . . 35
2.15 Muertes registradas en accidentes de tránsito terrestre por sexo, según región y provincia, 2020. . . . 37
2.16 Muertes registradas en accidentes de tránsito terrestre por sexo, según país de nacionalidad, 2020 . . . 38
2.17 Muertes registradas en accidentes de tránsitos por sexo y porcentaje, según medio de transporte en que viajaba la víctima, 2020. . . . 39

3 Suicidios
3.1 Suicidios registrados por sexo, según mes, 2020. . . . 41
3.2 Suicidios registrados por sexo, según grupos de edad, 2020 . . . 42
3.3 Suicidios registrados por sexo, según país de nacionalidad, 2020 . . . 43
3.4 Suicidios registrados por sexo, según medio o método empleado, 2020. . . . 44
3.5 Suicidios registrados por medio o método empleado, según mes, 2020. . . . 45
3.6 Suicidios registrados por día de la semana, según rango de hora de ocurrencia, 2020 . . . 46
3.7 Suicidios registrados por sexo, según región y provincia, 2020 . . . 47
3.8 Suicidios registrados por medio o método empleado, según región y provincia, 2020. . . . 48
3.9 Suicidios registrados en el Distrito Nacional y la provincia Santo Domingo por sexo, según provincia y municipio, 2020 . . . 50

Índice

4 Homicidios

4.1 Homicidios registrados por calificación, según región y provincia, 2020. . . . 52
4.2 Homicidios registrados por sexo, según mes, 2020. . . . 54
4.3 Homicidios registrados por día de la semana, según lugar o sitio de ocurrencia, 2020 . . . 55
4.4 Homicidios registrados por dia de la semana, según rango de hora, 2020. . . . 56
4.5 Homicidios registrados por sexo, según grupos de edad, 2020. . . . 57
4.6 Homicidios registrados por sexo, según país nacionalidad, 2020. . . . 58
4.7 Homicidios registrados por sexo, según medio o método empleado, 2020. . . . 59
4.8 Homicidios registrados por sexo, según circunstancia o escenario del hecho, 2020. . . . 60
4.9 Homicidios registrados por sexo, según tipo de conflicto, 2020. . . . 61
4.10 Homicidios registrados por calificación, según región y provincia, 2020. . . . 62
4.11 Homicidios registrados por lugar o sitio de ocurrencia, según región y provincia, 2020 . . . 63
4.12 Homicidios registrados por circunstancia o escenario, según región y provincia, 2020. . . . 65
4.13 Homicidios registrados por tipo de conflicto, según región y provincia, 2020. . . . 67
4.14 Homicidios registrados por medio o método empleado, según región y provincia, 2020 . . . 69
4.15 Homicidios registrados en el Distrito Nacional y la provincia Santo Domingo por sexo, según provincia y municipio, 2020. . . . 71

5 Mujeres fallecidas por violencia

5.1 Distribución absoluta y porcentual de las mujeres fallecidas en condiciones de violencia, según mes, 2020. . . . 73
5.2 Mujeres fallecidas en condiciones de violencia, según relación o parentesco con el victimario, 2020. . . . 74
5.3 Mujeres fallecidas en condiciones de violencia por relación o parentesco con el victimario, según región y provincia, 2020. . . . 75
5.4 Mujeres fallecidas en condiciones de violencia por medio o método empleado, según circunstancia o escenario, 2020. . . . 77
5.5 Mujeres fallecidas en condiciones de violencia por medio o método empleado, según tipo de conflicto, 2020 . . . 78
5.6 Mujeres fallecidas en condiciones de violencia por circunstancia o escenario, según grupos de edad, 2020 . . . 79
5.7 Mujeres fallecidas en condiciones de violencia por tipo de conflicto, según grupos de edad, 2020. . . . 80
5.8 Mujeres fallecidas en condiciones de violencia por medio o método empleado, según región y provincia, 2020 . . . 81
5.9 Mujeres fallecidas en condiciones de violencia por circunstancia o escenario, según región y provincia, 2020 . . . 83
5.10 Mujeres fallecidas en condiciones de violencia por tipo de conflicto, según región y provincia, 2020 . . . 85

Índice

6 Ahogados

6.1 Ahogamientos registrados por sexo, según mes, 2020 88
6.2 Ahogamientos registrados por sexo, según grupos de edad, 2020. 89
6.3 Ahogamientos registrados por sexo, según lugar de ocurrencia, 2020. 90
6.4 Ahogamientos registrados por lugar de ocurrencia, según grupos de edad, 2020. 91
6.5 Mujeres fallecidas en condiciones de violencia por tipo de conflicto, según región y provincia, 2020 92
6.6 Ahogamientos registrados 97

7 Electrocuciones

7.1 Electrocuciones registradas por sexo, según mes, 2020. 99
7.2 Electrocuciones registradas por sexo, según grupos de edad, 2020. 100
7.3 Electrocuciones registradas por sexo, según objeto o medio de contacto, 2020 101
7.4 Electrocuciones registradas por objeto o medio de contacto, según grupos de edad, 2020 102
7.5 Electrocuciones registradas por sexo, según región y provincia, 2020. 103
7.6 Electrocuciones registradas por objeto o medio de contacto, según región y provincia, 2020. 104
7.7 Electrocuciones registradas por día de la semana, según rango de hora, 2020. 106
7.8 Electrocuciones registradas por objeto o medio de contacto, según rango de hora, 2020. 107
7.9 Electrocuciones registradas en Distrito Nacional y la provincia de Santo Domingo por objeto o medio de contacto según provincia y municipio, 2020. 107

Presentación

El conocimiento del volumen y estructura de las defunciones que ocurren en condiciones de violencia y por causa accidental en una sociedad permite que los que toman decisiones, responsables del diseño de políticas públicas, implementen acciones para reducir este tipo de muertes, que están muy ligadas al contexto social.

La Oficina Nacional de Estadística (ONE) recibe periódicamente los registros administrativos que levanta la Policía Nacional sobre los eventos violentos y accidentales. La ONE integra y procesa el contenido de estos registros para generar la información estadística. Cada registro es clasificado en: muertes por homicidio, suicidio, ahogamiento, electrocución y muertes por lesiones en accidentes de tránsito terrestre.

En este documento presentamos a los usuarios las características de las muertes ocurridas, el perfil socio-demográfico de las personas que fallecen en estos eventos. Su contenido aporta informaciones de capital importancia para las instituciones que diseñan políticas de prevención de muertes y lesiones ocasionadas por violencia y eventos accidentales. También tiene la misión de educar e informar a los ciudadanos sobre estos hechos, que merecen una especial atención por parte de las autoridades competentes y de toda la sociedad.

Miosotis Rivas Reña

Directora Nacional

Glosario

Accidentes de tránsito: Evento que ocurre en las vías públicas donde hay uno o más vehículos involucrados.

Accidentes de tránsito que causaron muerte: Evento que ocurre en las vías públicas donde hay uno o más vehículos involucrados que causaron victimas fatales.

Ahogamiento: Muerte por asfixia ocurrida tras la inmersión en agua u otro líquido.

Atropellamiento de persona(s): Pasar un vehículo por encima de una o varias personas, chocar contra ella o ellas causándole la muerte.

Arma blanca: Instrumento con uno o más bordes utilizado como arma, con el que se pueden producir lesiones por penetración o corte. Incluye punzantes o cortopunzantes como cuchillo, puñal, machete, cuchilla y otros objetos de metal con esas características.

Automotor: Vehículo auto propulsado que se desplaza por una superficie terrestre y no sobre rieles, por ejemplo: automóviles, camiones, buses y motos. Quedan excluidos los aviones, buldóceres u otros similares.

Ciclomotor (passola): Motocicleta con un motor pequeño que le permite desarrollar poca velocidad.

Circunstancia o escenario: Situación o condición en que ocurre un hecho o delito.

Choque o colisión: Contacto de un vehículo contra otro, entre más de dos vehículos, o con animal en movimiento.

Convivencia: Es la interrelación entre los ciudadanos, de ellos con el Estado, y con el entorno público. Esto incluye ausencia de violencia; tolerancia entre las diversas opciones morales, culturales o sociales sin que se transgreda la ley; cumplimiento de las reglas sociales, tanto formales como informales; y, la simetría entre derechos y deberes. (Sistema regional de indicadores estandarizados de convivencia y seguridad ciudadana).

Edad cumplida: Número de aniversarios cumplidos.

Electrocución: Muerte causada por el paso de corriente eléctrica a través del cuerpo humano (electrización).

Estrangulamiento: Muerte producida por la constricción del cuello, ejercida por un lazo, cuerda, cinturón, soga u otro objeto similar, sujeto a un punto fijo y sobre el cual se ejerce tracción del propio peso del cuerpo.

Glosario

Estrellamiento vehicular: Choque de un vehículo en movimiento contra un objeto fijo (poste, árbol, pared, vehículo estacionado, vivienda u otros).

Homicidio: Es básicamente, cualquier privación de la vida de una persona por otra persona (excluye las muertes por lesiones en accidentes de tránsito). Incluye los homicidios intencionales y no intencionales

Homicidio no intencional: Se entiende como la "muerte ilícita de una persona causada por otra de manera no intencional".

Homicidio intencional: Se entiende como la "muerte ilícita causada a una persona con la intención de causarle la muerte o lesiones graves".

Lugar de ocurrencia: Sitio donde ocurre un evento.

Medio o método empleado: Comprende el instrumento utilizado para causar la lesión o la muerte (proyectil de arma de fuego, arma blanca, objeto contundente, estrangulamiento, entre otros medios).

Medio de transporte terrestre: Vehículo que sirve para llevar personas o cosas de un lugar a otro, a través de las vías terrestre del país.

Muertes en accidentes de tránsito: Es la muerte ocasionada por una lesión en un evento de tránsito (sin importar el momento en que suceda la muerte).

Muerte por caída: Cuando ocurre por la caída de un ocupante de un vehículo mientras éste estaba en movimiento.

Muerte por deslizamiento: Ocurre cuando el vehículo se desliza por causa de irregularidad en la vía, materiales esparcidos en el suelo o pavimento, agua, o por la pérdida de control del conductor.

Objeto contundente: Es el que produce contusión en cualquier parte del cuerpo de las personas, por ejemplo: palo, piedra, entre otros.

Objetos cortopunzantes: Son objetos o herramientas capaces de producir lesiones.

País de nacionalidad: Atributo jurídico que señala al individuo como miembro del pueblo constitutivo de un Estado. Es el vínculo legal que relaciona a un individuo con un Estado. La codificación se hará de acuerdo con la codificación internacional.

Glosario

Robo con violencia (asalto, atraco y despojo): Apoderarse de un bien ajeno, mediante el ejercicio de cualquier tipo de violencia sobre las cosas.

Robo sin violencia (robos, robo simple, sustracción y hurtos): Apoderarse de un bien ajeno, sin ejercer violencia ni fuerza sobre las cosas.

Seguridad ciudadana: Sensación de vivir en una comunidad libre de riesgos, donde se respetan los derechos de los ciudadanos. (Sistema regional de indicadores estandarizados de convivencia y seguridad ciudadana).

Sexo: Características orgánicas que distinguen al sexo masculino del femenino.

Suicidio: Lesiones intencionales autoinfligidas en personas mayores de cinco años.

Sumersión: Es la acción de quitar la vida a una persona introduciéndola en el agua u otro medio líquido.

Sustancias tóxicas: Son aquellas que ingeridas son capaces de producir daños o la muerte de una persona, por ejemplo: la lejía, el amoníaco, "tres pasitos" o cualquier tipo de sustancia que produzca efectos letales.

Variables de tiempo: Las variables temporales corresponden al momento en que ocurrió la lesión fatal (hora, fecha, mes, día y año).

Variables demográficas: Las variables demográficas hacen referencia a los atributos propios de las personas, estos son: sexo, edad y nacionalidad.

Variables espaciales: Se refiere a los niveles geográficos de la división político-administrativa que ubica el punto donde ocurrió el hecho. De acuerdo con la organización territorial de la República Dominicana se refiere a región, provincia, municipio, distrito municipal y barrio.

Vehículo: Es un medio de locomoción que permite el traslado de un lugar a otro, incluye: automóvil, camión, carro, bicicleta, motocicleta, camioneta, yipeta, entre otros.

Vías: Son las calles, las avenidas, las rutas (carreteras), las autovías, los puentes y los túneles, por citar algunas infraestructuras que permiten que determinados medios de transporte circulen.

Vuelco: Movimiento en el que un vehículo cambia de posición, resultando parcial o totalmente dañado.

MUERTES ACCIDENTALES Y VIOLENTAS

Cuadro 1.1. REPÚBLICA DOMINICANA: Muertes accidentales y violentas registradas por sexo, según causa, 2020

Causa	Total	Porcentaje (%)	Sexo		
			Hombres	Mujeres	No declarado
Total	**3,910**	**100.0**	**3,354**	**534**	**22**
Accidentes de tránsito[1]	1,732	44.3	1,476	234	22
Homicidios[2]	1,136	29.1	1,002	134	0
Suicidios	597	15.3	498	99	0
Ahogamientos	272	7.0	234	38	0
Electrocuciones	173	4.4	144	29	0

[1]Notas: Las cifras solo incluyen las muertes registradas en el lugar del accidente.
[2]Las cifras incluyen los homicidios intencionales y no intencionales.
Cifras preliminares.
Fuente: Registros administrativos de la Oficina de Estadísticas y Cartografía de la Policía Nacional.
Dirección General de Seguridad de Tránsito y Transporte Terrestre.

Gráfico 1.1 REPÚBLICA DOMINICANA: Muertes accidentales y violentas registradas por sexo, según causa, 2020

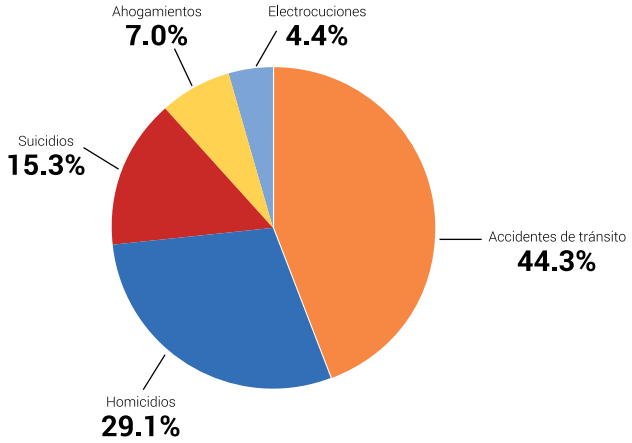

[1]Notas: Las cifras solo incluyen las muertes registradas en el lugar del accidente.
[2]Las cifras incluyen los homicidios intencionales y no intencionales.
Cifras preliminares.
Fuente: Registros administrativos de la Oficina de Estadísticas y Cartografía de la Policía Nacional.
Dirección General de Seguridad de Tránsito y Transporte Terrestre.

Cuadro 1.2 REPÚBLICA DOMINICANA: Muertes accidentales y violentas registradas por causa, según región y provincia, 2020

Región y provincia	Total de muertes	Causa de muerte				
		Accidentes de tránsito[1]	Homicidios[2]	Suicidios	Ahogamientos	Electrocuciones
Total	**3,910**	**1,732**	**1,136**	**597**	**272**	**173**
Región Metropolitana	**999**	**317**	**400**	**160**	**57**	**65**
Distrito Nacional	262	74	107	56	12	13
Santo Domingo	737	243	293	104	45	52
Región Cibao Norte	**569**	**224**	**156**	**125**	**40**	**24**
Espaillat	84	39	16	17	4	8
Puerto Plata	133	64	17	27	20	5
Santiago	352	121	123	81	16	11
Región Cibao Sur	**357**	**218**	**52**	**52**	**26**	**9**
La Vega	214	127	33	38	13	3
Sánchez Ramírez	59	34	8	8	6	3
Monseñor Nouel	84	57	11	6	7	3
Región Cibao Nordeste	**310**	**166**	**71**	**41**	**25**	**7**
Duarte	123	56	39	20	8	0
María Trinidad Sánchez	68	28	19	7	12	2
Hermanas Mirabal	48	29	6	6	3	4
Samaná	71	53	7	8	2	1
Región Cibao Noroeste	**230**	**116**	**53**	**34**	**24**	**3**
Dajabón	49	22	15	6	5	1
Monte Cristi	74	38	15	10	11	0
Santiago Rodríguez	28	17	4	3	4	0
Valverde	79	39	19	15	4	2
Región Valdesia	**551**	**308**	**135**	**62**	**27**	**19**
Azua	115	69	18	15	8	5
Peravia	106	59	29	11	4	3
San Cristóbal	304	165	80	34	14	11
San José de Ocoa	26	15	8	2	1	0

Cuadro 1.2 REPÚBLICA DOMINICANA: Muertes accidentales y violentas registradas por causa, según región y provincia, 2020, continuación...

Región y provincia	Total de muertes	Causa de muerte				
		Accidentes de tránsito[1]	Homicidios[2]	Suicidios	Ahogamientos	Electrocuciones
Región Enriquillo	**190**	**67**	**80**	**15**	**15**	**13**
Baoruco	76	30	26	9	5	6
Barahona	82	23	42	4	6	7
Independencia	19	9	7	2	1	0
Pedernales	13	5	5	0	3	0
Región del Valle	**122**	**45**	**35**	**25**	**13**	**4**
Elías Piña	32	12	10	5	4	1
San Juan	90	33	25	20	9	3
Región Yuma	**335**	**144**	**95**	**48**	**30**	**18**
El Seibo	43	17	12	10	2	2
La Altagracia	188	86	48	23	18	13
La Romana	104	41	35	15	10	3
Región Higuamo	**247**	**127**	**59**	**35**	**15**	**11**
San Pedro de Macorís	108	49	28	16	8	7
Monte Plata	97	60	19	12	5	1
Hato Mayor	42	18	12	7	2	3

[1]Nota: Las cifras solo incluyen las muertes registradas en el lugar del accidente.
[2]: Las cifras incluyen los homicidios intencionales y no intencionales.
Cifras preliminares.
Fuente: Registros administrativos de la Oficina de Estadísticas y Cartografía de la Policía Nacional.
Dirección General de Seguridad de Tránsito y Transporte Terrestre. "

ACCIDENTES DE TRÁNSITO

2

Cuadro 2.1 REPÚBLICA DOMINICANA: Accidentes de tránsito terrestre que causaron muertes por día de la semana, según mes, 2020

Mes	Total	Día de la semana						
		Lunes	Martes	Miércoles	Jueves	Viernes	Sábado	Domingo
Total	**1,564**	**263**	**161**	**175**	**156**	**189**	**287**	**333**
Enero	157	27	15	21	15	26	26	27
Febrero	147	32	10	9	15	20	26	35
Marzo	125	28	17	13	12	16	19	20
Abril	79	12	8	13	17	8	12	9
Mayo	118	24	8	10	6	16	21	33
Junio	115	21	12	8	15	14	21	24
Julio	117	25	10	17	6	12	28	19
Agosto	149	23	12	13	12	14	38	37
Septiembre	122	13	18	26	5	11	23	26
Octubre	134	17	15	10	23	15	29	25
Noviembre	144	20	18	19	8	17	16	46
Diciembre	157	21	18	16	22	20	28	32

Nota: Cifras preliminares.
Fuente: Registros administrativos de la Dirección General de Seguridad de Tránsito y Transporte Terrestre.

Cuadro 2.2 REPÚBLICA DOMINICANA: Accidentes de tránsito terrestre que causaron muertes por día de la semana, según tipo de accidente, 2020

Tipo de accidente	Total	Día de la semana						
		Lunes	Martes	Miércoles	Jueves	Viernes	Sábado	Domingo
Total	**1,564**	**263**	**161**	**175**	**156**	**189**	**287**	**333**
Choque, colisión	940	154	97	105	94	112	178	200
Deslizamiento	340	65	28	33	26	38	62	88
Atropellamiento	209	32	24	30	28	28	35	32
Estrellamiento	63	8	12	5	6	8	11	13
Caída	7	3	0	2	0	1	1	0
Vuelco, volcadura	2	1	0	0	0	1	0	0
Aplastamiento	2	0	0	0	2	0	0	0
No declarado	1	0	0	0	0	1	0	0

Nota: Cifras preliminares.
Fuente: Registros administrativos de la Dirección General de Seguridad de Tránsito y Transporte Terrestre.

Gráfico 2.2 REPÚBLICA DOMINICANA: Distribución porcentual de los accidentes de tránsito terrestre registrados que causaron muertes, según tipo de accident e, 2020

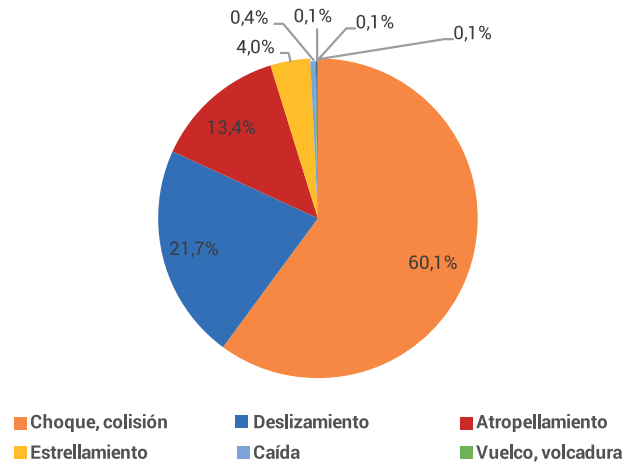

Fuente: Registros administrativos de la Dirección General de Seguridad de Tránsito y Transporte Terrestre.

Cuadro 2.3 REPÚBLICA DOMINICANA: Accidentes de tránsito terrestre que causaron muertes por tipo de accidente, según región y provincia, 2020

Región y provincia	Total	Tipo de accidente							
		Choque, colisión	Vuelco, volcadura	Atropellamiento	Caída	Deslizamiento	Estrellamiento	Aplastamiento	No declarado
Total	**1,564**	**941**	**2**	**209**	**7**	**340**	**63**	**2**	**1**
Región Metropolitana	**297**	**181**	**1**	**55**	**2**	**37**	**20**	**1**	**0**
Distrito Nacional	72	44	0	21	1	0	5	1	0
Santo Domingo	225	137	1	34	1	37	15	0	0
Región Cibao Norte	**206**	**121**	**1**	**28**	**1**	**48**	**7**	**0**	**0**
Espaillat	35	23	0	4	0	7	1	0	0
Puerto Plata	55	31	0	6	1	15	2	0	0
Santiago	116	67	1	18	0	26	4	0	0
Región Cibao Sur	**194**	**110**	**0**	**25**	**0**	**55**	**4**	**0**	**0**
La Vega	116	69	0	13	0	32	2	0	0
Sánchez Ramírez	28	12	0	3	0	13	0	0	0
Monseñor Nouel	50	29	0	9	0	10	2	0	0
Región Cibao Nordeste	**150**	**99**	**0**	**13**	**0**	**34**	**3**	**0**	**1**
Duarte	55	34	0	6	0	14	1	0	0
María Trinidad Sánchez	26	18	0	2	0	6	0	0	0
Hermanas Mirabal	25	16	0	1	0	6	1	0	1
Samaná	44	31	0	4	0	8	1	0	0
Región Cibao Noroeste	**105**	**61**	**0**	**11**	**2**	**27**	**4**	**0**	**0**
Dajabón	21	10	0	1	2	7	1	0	0
Monte Cristi	33	18	0	1	0	11	3	0	0
Santiago Rodríguez	16	8	0	3	0	5	0	0	0
Valverde	35	25	0	6	0	4	0	0	0
Región Valdesia	**263**	**168**	**0**	**37**	**1**	**47**	**10**	**0**	**0**
Azua	60	34	0	9	1	14	2	0	0
Peravia	47	25	0	8	0	7	7	0	0
San Cristóbal	143	102	0	19	0	21	1	0	0
San José de Ocoa	13	7	0	1	0	5	0	0	0

Cuadro 2.3 REPÚBLICA DOMINICANA: Accidentes de tránsito terrestre que causaron muertes por tipo de accidente, según región y provincia, 2020, continuación...

Región y provincia	Total	Tipo de accidente							
		Choque, colisión	Vuelco, volcadura	Atropellamiento	Caída	Deslizamiento	Estrellamiento	Aplastamiento	No declarado
Región Enriquillo	**56**	**27**	**0**	**7**	**0**	**18**	**4**	**0**	**0**
Baoruco	26	15	0	2	0	8	1	0	0
Barahona	18	7	0	2	0	8	1	0	0
Independencia	7	3	0	1	0	2	1	0	0
Pedernales	5	2	0	2	0	0	1	0	0
Región El Valle	**40**	**25**	**0**	**3**	**1**	**11**	**0**	**0**	**0**
Elías Piña	11	4	0	1	1	5	0	0	0
San Juan	29	21	0	2	0	6	0	0	0
Región Yuma	**137**	**82**	**0**	**17**	**0**	**31**	**7**	**0**	**0**
El Seibo	17	9	0	1	0	7	0	0	0
La Altagracia	83	50	0	9	0	17	7	0	0
La Romana	37	23	0	7	0	7	0	0	0
Región Higuamo	**116**	**66**	**0**	**13**	**0**	**32**	**4**	**1**	**0**
San Pedro de Macorís	47	26	0	4	0	14	3	0	0
Monte Plata	52	32	0	5	0	14	1	0	0
Hato Mayor	17	8	0	4	0	4	0	1	0

Nota: Cifras preliminares
Fuente: Registros administrativos de la Dirección General de Seguridad de Tránsito y Transporte Terrestre.

Cuadro 2.4 REPÚBLICA DOMINICANA: Distribución absoluta y porcentual de los accidentes de tránsito terrestre que causaron muertes, según región y provincia, 2020

Región y provincia	Total	Porcentaje (%)
Total	**1,564**	**100.0**
Región Metropolitana	**297**	**19.0**
Distrito Nacional	72	4.6
Santo Domingo	225	14.4
Región Cibao Norte	**206**	**13.2**
Espaillat	35	2.2
Puerto Plata	55	3.5
Santiago	116	7.4
Región Cibao Sur	**194**	**12.4**
La Vega	116	7.4
Sánchez Ramírez	28	1.8
Monseñor Nouel	50	3.2
Región Cibao Nordeste	**150**	**9.6**
Duarte	55	3.5
María Trinidad Sánchez	26	1.7
Hermanas Mirabal	25	1.6
Samaná	44	2.8
Región Cibao Noroeste	**105**	**6.7**
Dajabón	21	1.3
Monte Cristi	33	2.1
Santiago Rodríguez	16	1.0
Valverde	35	2.2
Región Valdesia	**263**	**16.8**
Azua	60	3.8
Peravia	47	3.0
San Cristóbal	143	9.1
San José de Ocoa	13	0.8
Región Enriquillo	**56**	**3.6**
Baoruco	26	1.7
Barahona	18	1.2
Independencia	7	0.4
Pedernales	5	0.3
Región El Valle	**40**	**2.6**
Elías Piña	11	0.7
San Juan	29	1.9
Región Yuma	**137**	**8.8**
El Seibo	17	1.1
La Altagracia	83	5.3
La Romana	37	2.4
Región Higuamo	**116**	**7.4**
San Pedro de Macorís	47	3.0
Monte Plata	52	3.3
Hato Mayor	17	1.1

Nota: Cifras preliminares.
Fuente: Registros administrativos de la Dirección General de Seguridad de Tránsito y Transporte Terrestre. "

Cuadro 2.5 REPÚBLICA DOMINICANA: Accidentes de tránsito terrestre registrados que causaron muertes por día de la semana, según región y provincia, 2020

Región y provincia	Total	Día de la semana						
		Lunes	Martes	Miércoles	Jueves	Viernes	Sábado	Domingo
Total	**1,564**	**264**	**161**	**175**	**156**	**189**	**287**	**333**
Región Metropolitana	**297**	**52**	**28**	**36**	**33**	**36**	**55**	**57**
Distrito Nacional	72	15	6	8	13	10	12	8
Santo Domingo	225	37	22	28	20	26	43	49
Región Cibao Norte	**206**	**33**	**13**	**19**	**22**	**29**	**46**	**44**
Espaillat	35	7	4	3	1	5	8	7
Puerto Plata	55	8	3	6	7	8	14	9
Santiago	116	18	6	10	14	16	24	28
Región Cibao Sur	**194**	**35**	**17**	**17**	**24**	**24**	**33**	**44**
La Vega	116	21	14	12	14	13	15	27
Sánchez Ramírez	28	3	2	0	4	1	9	9
Monseñor Nouel	50	11	1	5	6	10	9	8
Región Cibao Nordeste	**150**	**32**	**9**	**19**	**13**	**15**	**25**	**37**
Duarte	55	11	1	10	7	5	10	11
María Trinidad Sánchez	26	5	3	0	4	1	7	6
Hermanas Mirabal	25	7	1	5	1	3	2	6
Samaná	44	9	4	4	1	6	6	14
Región Cibao Noroeste	**105**	**13**	**17**	**10**	**9**	**10**	**17**	**29**
Dajabón	21	3	3	1	1	5	2	6
Monte Cristi	33	6	5	4	2	1	5	10
Santiago Rodríguez	16	3	3	3	1	1	2	3
Valverde	35	1	6	2	5	3	8	10
Región Valdesia	**263**	**42**	**31**	**30**	**21**	**40**	**45**	**54**
Azua	60	8	5	8	5	9	13	12
Peravia	47	9	4	1	5	6	8	14
San Cristóbal	143	23	21	18	11	24	21	25
San José de Ocoa	13	2	1	3	0	1	3	3

Cuadro 2.5 REPÚBLICA DOMINICANA: Accidentes de tránsito terrestre registrados que causaron muertes por día de la semana, según región y provincia, 2020, continuación...

Región y provincia	Total	Día de la semana						
		Lunes	Martes	Miércoles	Jueves	Viernes	Sábado	Domingo
Región Enriquillo	**56**	**10**	**8**	**3**	**8**	**6**	**8**	**13**
Baoruco	26	6	5	1	4	2	3	5
Barahona	18	3	2	1	1	3	4	4
Independencia	7	1	0	1	2	0	0	3
Pedernales	5	0	1	0	1	1	1	1
Región El Valle	**40**	**5**	**3**	**6**	**4**	**4**	**6**	**12**
Elías Piña	11	2	0	2	1	2	0	4
San Juan	29	3	3	4	3	2	6	8
Región Yuma	**137**	**16**	**16**	**18**	**14**	**14**	**33**	**26**
El Seibo	17	3	1	4	0	0	3	6
La Altagracia	83	4	8	11	10	9	24	17
La Romana	37	9	7	3	4	5	6	3
Región Higuamo	**116**	**25**	**19**	**17**	**8**	**11**	**19**	**17**
San Pedro de Macorís	47	10	9	6	3	1	9	9
Monte Plata	52	11	7	7	3	8	9	7
Hato Mayor	17	4	3	4	2	2	1	1

Nota: Cifras preliminares.
Fuente: Registros administrativos de la Dirección General de Seguridad de Tránsito y Transporte Terrestre.

Cuadro 2.6 REPÚBLICA DOMINICANA: Accidentes de tránsito terrestre registrados que causaron muertes por mes, según región y provincia, 2020

Región y provincia	Total	Mes											
		Enero	Febrero	Marzo	Abril	Mayo	Junio	Julio	Agosto	Septiembre	Octubre	Noviembre	Diciembre
Total	**1,564**	**158**	**147**	**125**	**79**	**118**	**115**	**117**	**149**	**122**	**134**	**144**	**157**
Región Metropolitana	**297**	**24**	**21**	**19**	**16**	**32**	**21**	**29**	**26**	**22**	**27**	**29**	**31**
Distrito Nacional	72	7	3	6	5	5	4	5	7	9	3	7	11
Santo Domingo	225	17	18	13	11	27	17	24	19	13	24	22	20
Región Cibao Norte	**206**	**15**	**21**	**14**	**14**	**17**	**11**	**14**	**25**	**16**	**18**	**21**	**20**
Espaillat	35	2	4	5	5	2	1	1	2	3	3	3	4
Puerto Plata	55	5	6	2	4	5	1	4	5	5	6	7	5
Santiago	116	8	11	7	5	10	9	9	18	8	9	11	11
Región Cibao Sur	**194**	**25**	**22**	**13**	**8**	**15**	**13**	**11**	**15**	**14**	**22**	**17**	**19**
La Vega	116	9	17	8	4	9	6	4	9	11	14	11	14
Sánchez Ramírez	28	7	0	2	3	4	1	1	2	0	3	4	1
Monseñor Nouel	50	9	5	3	1	2	6	6	4	3	5	2	4
Región Cibao Nordeste	**150**	**13**	**16**	**15**	**5**	**12**	**14**	**9**	**16**	**13**	**10**	**13**	**14**
Duarte	55	3	6	7	1	5	6	4	7	2	7	2	5
María Trinidad. Sánchez	26	2	4	2	1	2	2	3	4	2	1	2	1
Hermanas Mirabal	25	2	2	3	0	3	3	0	3	3	1	4	1
Samaná	44	6	4	3	3	2	3	2	2	6	1	5	7
Región Cibao Noroeste	**105**	**11**	**14**	**9**	**3**	**6**	**8**	**5**	**10**	**12**	**6**	**11**	**10**
Dajabón	21	1	4	2	1	1	2	4	3	3	0	0	0
Monte Cristi	33	4	5	1	0	2	3	1	2	4	3	6	2
Santiago Rodríguez	16	1	3	3	0	2	0	0	1	0	1	0	5
Valverde	35	5	2	3	2	1	3	0	4	5	2	5	3

Cuadro 2.6 REPÚBLICA DOMINICANA: Accidentes de tránsito terrestre registrados que causaron muertes por mes, según región y provincia, 2020, continuación...

Región y provincia	Total	Mes											
		Enero	Febrero	Marzo	Abril	Mayo	Junio	Julio	Agosto	Septiembre	Octubre	Noviembre	Diciembre
Región Valdesia	**263**	**30**	**20**	**25**	**14**	**18**	**17**	**18**	**25**	**20**	**19**	**29**	**28**
Azua	60	4	6	4	3	6	4	4	6	5	5	8	5
Peravia	47	7	8	3	2	2	5	2	4	2	4	4	4
San Cristóbal	143	19	6	15	9	7	6	12	14	11	10	15	19
San José de Ocoa	13	0	0	3	0	3	2	0	1	2	0	2	0
Región Enriquillo	**56**	**8**	**5**	**6**	**2**	**5**	**6**	**2**	**5**	**2**	**4**	**6**	**5**
Baoruco	26	3	2	1	1	2	3	2	3	1	3	4	1
Barahona	18	3	3	3	1	1	1	0	2	1	1	2	0
Independencia	7	0	0	2	0	2	2	0	0	0	0	0	1
Pedernales	5	2	0	0	0	0	0	0	0	0	0	0	3
Región El Valle	**40**	**5**	**4**	**2**	**0**	**1**	**6**	**7**	**2**	**3**	**6**	**2**	**2**
Elías Piña	11	1	2	1		0	1	2	0	1	1	0	2
San Juan	29	4	2	1		1	5	5	2	2	5	2	0
Región Yuma	**137**	**11**	**19**	**11**	**8**	**6**	**13**	**10**	**13**	**12**	**15**	**7**	**12**
El Seibo	17	2	3	0	0	1	1	2	4	2	1	1	0
La Altagracia	83	8	14	9	1	4	9	5	9	6	9	4	5
La Romana	37	1	2	2	7	1	3	3	0	4	5	2	7
Región Higuamo	**116**	**15**	**5**	**11**	**9**	**6**	**6**	**12**	**12**	**8**	**7**	**9**	**16**
San Pedro de Macorís	47	5	1	5	3	4	2	5	5	3	3	3	8
Monte Plata	52	10	4	5	3	1	1	4	7	4	1	5	7
Hato Mayor	17	0	0	1	3	1	3	3	0	1	3	1	1

Nota: Cifras preliminares.
Fuente: Registros administrativos de la Dirección General de Seguridad de Tránsito y Transporte Terrestre.

Cuadro 2.7 REPÚBLICA DOMINICANA: Accidentes de tránsito terrestre registrados que causaron muertes por mes, según rango de hora, 2020

Rango de hora	Total	Mes											
		Enero	Febrero	Marzo	Abril	Mayo	Junio	Julio	Agosto	Septiembre	Octubre	Noviembre	Diciembre
Total	**1,564**	**157**	**147**	**125**	**79**	**118**	**115**	**117**	**149**	**122**	**134**	**144**	**157**
00:01-02:00	62	11	12	4	2	5	3	2	4	3	4	4	8
02:01-04:00	36	11	3	4	2	0	2	3	0	0	3	4	4
04:01-06:00	57	8	4	4	3	3	5	8	7	2	4	3	6
06:01-08:00	112	14	14	6	13	14	5	6	10	3	5	9	13
08:01-10:00	128	12	15	11	14	6	14	11	10	10	6	5	14
10:01-12:00	158	19	10	10	8	14	14	10	12	14	21	10	16
12:01-14:00	140	12	7	17	9	13	11	7	12	15	6	15	16
14:01-16:00	163	15	11	15	9	18	11	10	29	15	12	9	9
16:01-18:00	223	11	19	22	11	19	11	24	26	20	23	21	16
18:01-20:00	234	13	25	18	5	10	20	15	20	20	27	34	27
20:01-22:00	188	22	18	11	3	12	15	16	13	16	20	22	20
22:01-24:00	62	9	9	3	0	4	4	5	6	4	3	8	7
No declarada	1	0	0	0	0	0	0	0	0	0	0	0	1

Nota: Cifras preliminares.
Fuente: Registros administrativos de la Dirección General de Seguridad de Tránsito y Transporte Terrestre.

Gráfico 2.7 REPÚBLICA DOMINICANA: Accidentes de tránsito terrestre registrados que causaron muertes, según rango de hora, 2020

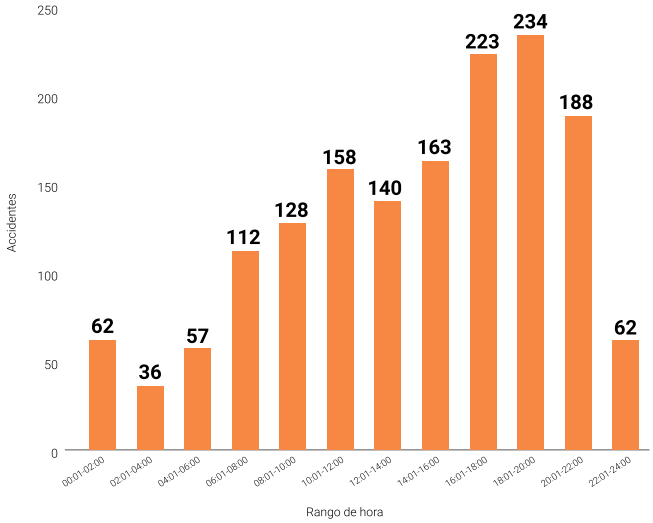

Nota: Cifras preliminares.
Fuente: Registros administrativos de la Dirección General de Seguridad de Tránsito y Transporte Terrestre.

Cuadro 2.8 REPÚBLICA DOMINICANA: Accidentes de tránsito terrestre registrados que causaron muertes por día de la semana, según rango de hora, 2020

Rango de hora	Total	Día de la semana						
		Lunes	Martes	Miércoles	Jueves	Viernes	Sábado	Domingo
Total	**1,564**	**263**	**161**	**175**	**156**	**189**	**287**	**333**
00:01-02:00	62	16	5	5	5	7	9	15
02:01-04:00	36	10	3	0	4	1	5	13
04:01-06:00	57	13	3	7	4	12	6	12
06:01-08:00	112	27	13	12	20	17	7	16
08:01-10:00	128	24	12	18	12	23	18	21
10:01-12:00	158	25	21	24	19	13	29	27
12:01-14:00	140	17	19	20	17	19	27	21
14:01-16:00	163	21	22	18	13	20	38	31
16:01-18:00	223	37	26	20	27	20	43	50
18:01-20:00	234	35	21	21	17	25	55	60
20:01-22:00	188	30	15	16	15	24	37	51
22:01-24:00	62	7	1	14	3	8	13	16
No declarada	1	1	0	0	0	0	0	0

Nota: Cifras preliminares.
Fuente: Registros administrativos de la Dirección General de Seguridad de Tránsito y Transporte Terrestre.

Gráfico 2.9 REPÚBLICA DOMINICANA: Accidentes de tránsito terrestre registrados que causaron muertes, según día de la semana, 2020

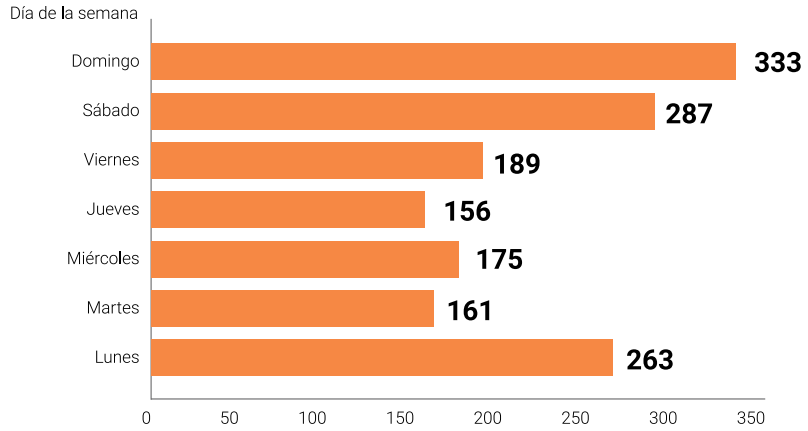

Fuente: Registros administrativos de la Dirección General de Seguridad de Tránsito y Transporte Terrestre.
Nota: Cifras preliminares.

Cuadro 2.9. REPÚBLICA DOMINICANA: Accidentes de tránsito terrestre registrados que causaron muertes por tipo, según rango de hora, 2020

Rango de hora	Total	Tipo de accidente							
		Choque, colisión	Vuelco, volcadura	Atropellamiento	Caída	Deslizamiento	Estrellamiento	Aplastamiento	No declarado
Total	**1,564**	**940**	**2**	**209**	**7**	**340**	**63**	**2**	**1**
00:01-02:00	62	33	0	3	0	22	4	0	0
02:01-04:00	36	19	0	1	0	14	2	0	0
04:01-06:00	57	28	0	5	0	19	5	0	0
06:01-08:00	112	73	0	19	0	20	0	0	0
08:01-10:00	128	74	0	25	0	26	3	0	0
10:01-12:00	158	108	0	19	0	24	6	0	1
12:01-14:00	140	91	0	18	1	20	10	0	0
14:01-16:00	163	89	1	21	3	37	11	1	0
16:01-18:00	223	136	1	32	1	49	3	1	0
18:01-20:00	234	135	0	36	1	54	8	0	0
20:01-22:00	188	117	0	23	1	40	7	0	0
22:01-24:00	62	37	0	7	0	14	4	0	0
No declarada	1	0	0	0	0	1	0	0	0

Nota: Cifras preliminares.
Fuente: Registros administrativos de la Dirección General de Seguridad de Tránsito y Transporte Terrestre.

Cuadro 2.10 REPÚBLICA DOMINICANA: Accidentes de tránsito terrestre registrados que causaron muertes por rango de hora de ocurrencia, según región y provincia, 2020

Región y provincia	Total	Rango de hora de la ocurrencia												
		00:01-02:00	02:01-04:00	04:01-06:00	06:01-08:00	08:01-10:00	10:01-12:00	12:01-14:00	14:01-16:00	16:01-18:00	18:01-20:00	20:01-22:00	22:01-24:00	No declarado
Total	**1,564**	**62**	**36**	**57**	**112**	**128**	**158**	**140**	**163**	**223**	**234**	**188**	**62**	**1**
Región Metropolitana	**297**	**13**	**9**	**17**	**24**	**34**	**38**	**25**	**34**	**25**	**33**	**30**	**15**	**0**
Distrito Nacional	72	3	2	6	6	7	11	5	9	6	10	2	5	0
Santo Domingo	225	10	7	11	18	27	27	20	25	19	23	28	10	0
Región Cibao Norte	**206**	**8**	**2**	**10**	**9**	**12**	**22**	**18**	**21**	**32**	**37**	**24**	**10**	**1**
Espaillat	35	2	1	1	2	1	4	5	2	1	11	5	0	0
Puerto Plata	55	2	1	5	1	3	5	6	6	8	8	6	4	0
Santiago	116	4	0	4	6	8	13	7	13	23	18	13	6	1
Región Cibao Sur	**194**	**10**	**3**	**7**	**14**	**12**	**19**	**15**	**20**	**32**	**25**	**33**	**4**	**0**
La Vega	116	6	1	4	10	6	11	11	14	17	14	19	3	0
Sánchez Ramírez	28	1	2	0	1	2	5	1	4	5	3	4	0	0
Monseñor Nouel	50	3	0	3	3	4	3	3	2	10	8	10	1	0
Región Cibao Nordeste	**150**	**5**	**2**	**5**	**11**	**15**	**12**	**13**	**13**	**20**	**29**	**17**	**8**	**0**
Duarte	55	4	2	1	6	6	3	6	6	6	8	3	4	0
María Trinidad. Sánchez	26	0	0	2	2	3	2	1	1	4	4	6	1	0
Hermanas Mirabal	25	0	0	0	2	1	3	2	2	8	5	2	0	0
Samaná	44	1	0	2	1	5	4	4	4	2	12	6	3	0
Región Cibao Noroeste	**105**	**1**	**4**	**2**	**5**	**8**	**13**	**12**	**6**	**16**	**25**	**11**	**2**	**0**
Dajabón	21	0	1	2	1	2	3	2	2	1	5	2	0	0
Monte Cristi	33	1	2	0	3	2	6	3	1	6	5	3	1	0
Santiago Rodríguez	16	0	1	0	0	1	2	3	1	2	4	1	1	0
Valverde	35	0	0	0	1	3	2	4	2	7	11	5	0	0
Región Valdesia	**263**	**8**	**3**	**5**	**18**	**19**	**28**	**24**	**26**	**57**	**29**	**36**	**10**	**0**
Azua	60	0	1	1	5	6	5	5	5	12	7	11	2	0
Peravia	47	2	0	1	4	4	4	3	5	8	4	10	2	0
San Cristóbal	143	4	2	3	9	9	17	16	15	33	17	14	4	0
San José de Ocoa	13	2	0	0	0	0	2	0	1	4	1	1	2	0

Cuadro 2.10 REPÚBLICA DOMINICANA: Accidentes de tránsito terrestre registrados que causaron muertes por rango de hora de ocurrencia, según región y provincia, 2020, continuación...

Región y provincia	Total	Rango de hora de la ocurrencia												
		00:01-02:00	02:01-04:00	04:01-06:00	06:01-08:00	08:01-10:00	10:01-12:00	12:01-14:00	14:01-16:00	16:01-18:00	18:01-20:00	20:01-22:00	22:01-24:00	No declarado
Región Enriquillo	**56**	**2**	**2**	**1**	**5**	**8**	**3**	**4**	**7**	**7**	**10**	**6**	**1**	**0**
Baoruco	26	2	0	0	3	2	1	4	3	0	5	6	0	0
Barahona	18	0	2	0	2	4	0	0	3	4	3	0	0	0
Independencia	7	0	0	1	0	1	1	0	0	3	1	0	0	0
Pedernales	5	0	0	0	0	1	1	0	1	0	1	0	1	0
Región El Valle	**40**	**2**	**2**	**2**	**1**	**4**	**1**	**2**	**3**	**7**	**8**	**5**	**3**	**0**
Elías Piña	11	0	1	1	1	1	1	0	1	1	2	1	1	0
San Juan	29	2	1	1	0	3	0	2	2	6	6	4	2	0
Región Yuma	**137**	**9**	**4**	**3**	**16**	**8**	**14**	**9**	**18**	**19**	**20**	**12**	**5**	**0**
El Seibo	17	0	0	0	1	2	3	0	2	4	2	1	2	0
La Altagracia	83	7	2	2	8	5	7	8	15	6	12	8	3	0
La Romana	37	2	2	1	7	1	4	1	1	9	6	3	0	0
Región Higuamo	**116**	**4**	**5**	**5**	**9**	**8**	**8**	**18**	**15**	**8**	**18**	**14**	**4**	**0**
San Pedro de Macorís	47	1	4	0	4	2	4	6	5	3	8	8	2	0
Monte Plata	52	3	1	3	5	4	3	9	6	3	7	6	2	0
Hato Mayor	17	0	0	2	0	2	1	3	4	2	3	0	0	0

Nota: Cifras preliminares.
Fuente: Registros administrativos de la Dirección General de Seguridad de Tránsito y Transporte Terrestre.

Cuadro 2.11 REPÚBLICA DOMINICANA: Muertes registradas en accidentes de tránsito terrestre por sexo, según mes, 2020

Mes	Total	Sexo		
		Hombres	Mujeres	No declarado
Total	**1,732**	**1,476**	**234**	**22**
Enero	188	149	38	1
Febrero	155	136	13	6
Marzo	135	116	16	3
Abril	83	76	7	0
Mayo	128	117	11	0
Junio	123	108	15	0
Julio	123	102	21	0
Agosto	169	145	20	4
Septiembre	132	111	20	1
Octubre	152	130	19	3
Noviembre	163	135	24	4
Diciembre	181	151	30	0

Nota: Las cifras solo incluyen las muertes registradas en el lugar del accidente.
Cifras preliminares.
Fuente: Registros administrativos de la Dirección General de Seguridad de Tránsito y Transporte Terrestre.

Gráfico 2.11 REPÚBLICA DOMINICANA: Muertes registradas en accidentes de tránsito terrestre por sexo, según mes, 2020

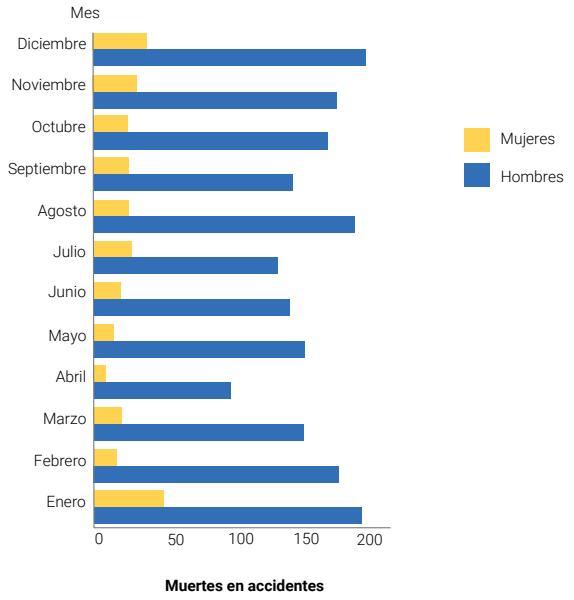

Cuadro 2.12 REPÚBLICA DOMINICANA: Muertes registradas en accidentes de tránsito terrestre por sexo, según grupo de edad, 2020

Grupo de edad	Total	Sexo		
		Hombres	Mujeres	No declarado
Total	**1,732**	**1,476**	**234**	**22**
0-4	18	11	7	0
5-9	12	7	5	0
10-14	14	11	3	0
15-19	107	92	15	0
20-24	137	121	16	0
25-29	90	76	14	0
30-34	84	71	12	1
35-39	66	55	11	0
40-44	60	55	5	0
45-49	47	39	8	0
50-54	44	41	3	0
55-59	35	28	7	0
60-64	24	20	4	0
65 y más	69	56	12	1
No declarado	925	793	112	20

Nota: Las cifras solo incluyen las muertes registradas en el lugar del accidente.
Cifras preliminares.
Fuente: Registros administrativos de la Dirección General de Seguridad de Tránsito y Transporte Terrestre.

Gráfico 2.12 REPÚBLICA DOMINICANA: Composición porcentual de las muertes registradas en accidentes de tránsito terrestre por sexo y grupo de edad, 2020

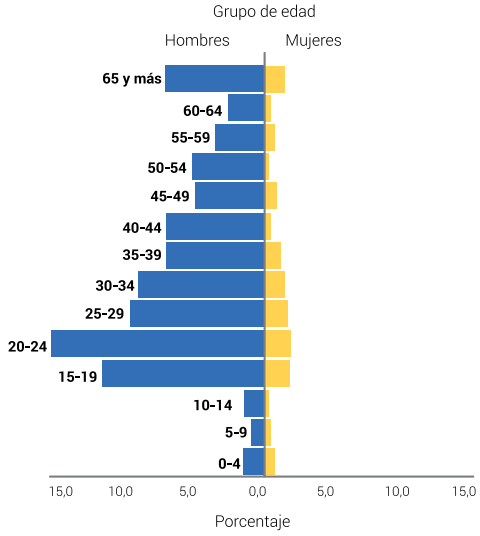

Cuadro 2.13 REPÚBLICA DOMINICANA: Muertes registradas en accidentes de tránsito terrestre por sexo y porcentaje, según tipo de accidente, 2020

Tipo de accidente	Total	Tipo de accidente			Porcentaje (%)
		Hombres	Mujeres	No declarado	
Total	**1,732**	**1,476**	**234**	**22**	**100.0**
Choque, colisión	1,055	921	124	10	60.9
Deslizamiento	374	324	44	6	21.6
Atropellamiento	216	158	52	6	12.5
Estrellamiento	74	61	13	0	4,3
Caída	7	7	0	0	0.4
Vuelco, volcadura	3	2	1	0	0.2
Aplastamiento	2	2	0	0	0.1
No declarado	1	1	0	0	0.1

Nota: Las cifras solo incluyen las muertes registradas en el lugar del accidente.
Cifras preliminares.
Fuente: Registros administrativos de la Dirección General de Seguridad de Tránsito y Transporte Terrestre.

Gráfico 2.13 REPÚBLICA DOMINICANA: Muertes registradas en accidentes de tránsito terrestre por sexo, según tipo de accidente, 2020

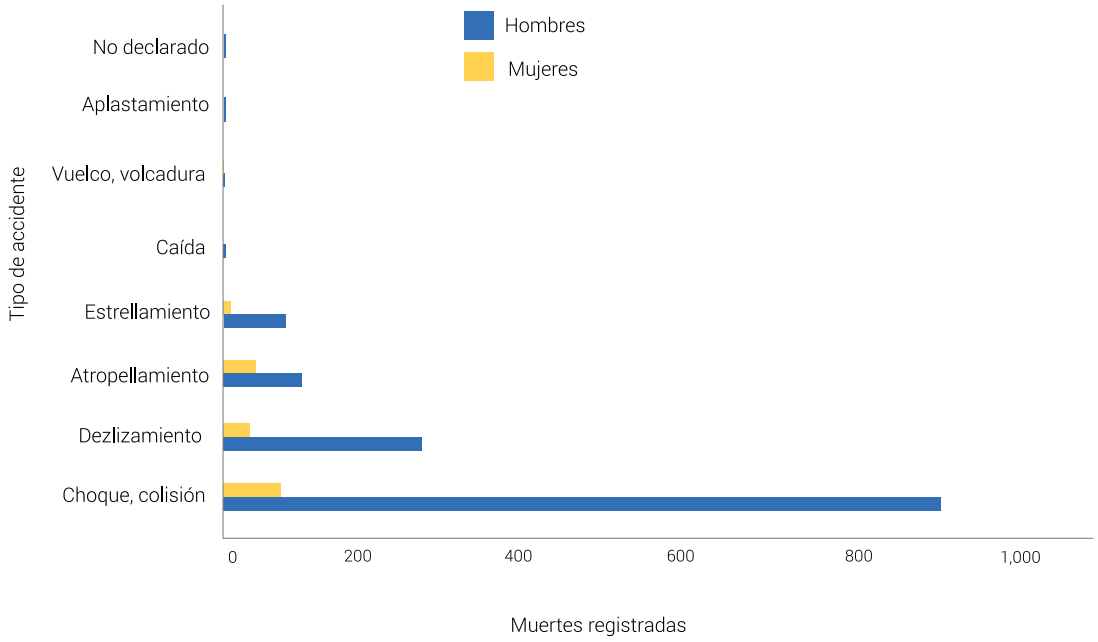

Cuadro 2.14 REPÚBLICA DOMINICANA: Muertes registradas en accidentes de tránsito por tipo de accidente, según región y provincia, 2020

Región y provincia	Total	Tipo de accidente							
		Choque, colisión	Vuelco, volcadura	Atropellamiento	Caída	Deslizamiento	Estrellamiento	Aplastamiento	No declarado
Total	**1,732**	**1,055**	**3**	**216**	**7**	**374**	**74**	**2**	**1**
Región Metropolitana	**317**	**193**	**1**	**55**	**2**	**45**	**20**	**1**	**0**
Distrito Nacional	74	46	0	21	1	0	5	1	0
Santo Domingo	243	147	1	34	1	45	15	0	0
Región Cibao Norte	**224**	**132**	**2**	**29**	**1**	**51**	**9**	**0**	**0**
Espaillat	39	26	0	4	0	8	1	0	0
Puerto Plata	64	38	0	6	1	16	3	0	0
Santiago	121	68	2	19	0	27	5	0	0
Región Cibao Sur	**218**	**128**	**0**	**25**	**0**	**60**	**5**	**0**	**0**
La Vega	127	75	0	13	0	36	3	0	0
Sánchez Ramírez	34	17	0	3	0	14	0	0	0
Monseñor Nouel	57	36	0	9	0	10	2	0	0
Región Cibao Nordeste	**166**	**111**	**0**	**15**	**0**	**35**	**4**	**0**	**1**
Duarte	56	35	0	6	0	14	1	0	0
María Trinidad. Sánchez	28	19	0	3	0	6	0	0	0
Hermanas Mirabal	29	20	0	1	0	6	1	0	1
Samaná	53	37	0	5	0	9	2	0	0
Región Cibao Noroeste	**116**	**69**	**0**	**11**	**2**	**28**	**6**	**0**	**0**
Dajabón	22	11	0	1	2	7	1	0	0
Monte Cristi	38	21	0	1	0	11	5	0	0
Santiago Rodríguez	17	8	0	3	0	6	0	0	0
Valverde	39	29	0	6	0	4	0	0	0
Región Valdesia	**308**	**203**	**0**	**38**	**1**	**52**	**14**	**0**	**0**
Azua	69	42	0	9	1	15	2	0	0
Peravia	59	33	0	9	0	7	10	0	0
San Cristóbal	165	120	0	19	0	24	2	0	0
San José de Ocoa	15	8	0	1	0	6	0	0	0
Región Enriquillo	**67**	**32**	**0**	**8**	**0**	**22**	**5**	**0**	**0**
Baoruco	30	19	0	2	0	8	1	0	0
Barahona	23	8	0	2	0	12	1	0	0
Independencia	9	3	0	2	0	2	2	0	0
Pedernales	5	2	0	2	0	0	1	0	0

Cuadro 2.14 REPÚBLICA DOMINICANA: Muertes registradas en accidentes de tránsito por tipo de accidente, según región y provincia, 2020, continuación...

Región y provincia	Total	Tipo de accidente							
		Choque, colisión	Vuelco, volcadura	Atropellamiento	Caída	Deslizamiento	Estrellamiento	Aplastamiento	No declarado
Región El Valle	**45**	**29**	**0**	**3**	**1**	**12**	**0**	**0**	**0**
Elías Piña	12	5	0	1	1	5	0	0	0
San Juan	33	24	0	2	0	7	0	0	0
Región Yuma	**144**	**87**	**0**	**18**	**0**	**32**	**7**	**0**	**0**
El Seibo	17	9	0	1	0	7	0	0	0
La Altagracia	86	53	0	9	0	17	7	0	0
La Romana	41	25	0	8	0	8	0	0	0
Región Higuamo	**127**	**71**	**0**	**14**	**0**	**37**	**4**	**1**	**0**
San Pedro de Macorís	49	27	0	5	0	14	3	0	0
Monte Plata	60	35	0	5	0	19	1	0	0
Hato Mayor	18	9	0	4	0	4	0	1	0

Nota: Las cifras solo incluyen las muertes registradas en el lugar del accidente.
Cifras preliminares.
Fuente: Registros administrativos de la Dirección General de Seguridad de Tránsito y Transporte Terrestre.

Cuadro 2.15 REPÚBLICA DOMINICANA: Muertes registradas en accidentes de tránsito terrestre por sexo, según región y provincia, 2020

Región y provincia	Total	Sexo		
		Hombres	Mujeres	No declarado
Total	**1,732**	**1,476**	**234**	**22**
Región Metropolitana	**317**	**254**	**51**	**12**
Distrito Nacional	74	64	9	1
Santo Domingo	243	190	42	11
Región Cibao Norte	**224**	**194**	**29**	**1**
Espaillat	39	31	8	0
Puerto Plata	64	56	8	0
Santiago	121	107	13	1
Región Cibao Sur	**218**	**187**	**30**	**1**
La Vega	127	111	15	1
Sánchez Ramírez	34	26	8	0
Monseñor Nouel	57	50	7	0
Región Cibao Nordeste	**166**	**147**	**18**	**1**
Duarte	56	50	6	0
María Trinidad. Sánchez	28	28	0	0
Hermanas Mirabal	29	26	3	0
Samaná	53	43	9	1
Región Cibao Noroeste	**116**	**103**	**13**	**0**
Dajabón	22	21	1	0
Monte Cristi	38	32	6	0
Santiago Rodríguez	17	15	2	0
Valverde	39	35	4	0
Región Valdesia	**308**	**254**	**50**	**4**
Azua	69	60	7	2
Peravia	59	48	11	0
San Cristóbal	165	133	30	2
San José de Ocoa	15	13	2	0
Región Enriquillo	**67**	**59**	**6**	**2**
Baoruco	30	29	1	0
Barahona	23	19	2	2
Independencia	9	7	2	0
Pedernales	5	4	1	0
Región Enriquillo	**67**	**59**	**6**	**2**
Baoruco	30	29	1	0
Barahona	23	19	2	2
Independencia	9	7	2	0
Pedernales	5	4	1	0
Región El Valle	**45**	**39**	**6**	**0**
Elías Piña	12	10	2	0
San Juan	33	29	4	0
Región Yuma	**144**	**124**	**19**	**1**
El Seibo	17	13	3	1
La Altagracia	86	75	11	0
La Romana	41	36	5	0
Región Higuamo	**127**	**115**	**12**	**0**
San Pedro de Macorís	49	44	5	0
Monte Plata	60	55	5	0
Hato Mayor	18	16	2	0

Nota: Las cifras solo incluyen las muertes registradas en el lugar del accidente.
Cifras preliminares.
Fuente: Registros administrativos de la Dirección General de Seguridad de Tránsito y Transporte Terrestre.

Cuadro 2.16 REPÚBLICA DOMINICANA: Muertes registradas en accidentes de tránsito terrestre por sexo, según país de nacionalidad, 2020

País de nacionalidad	Total	Sexo		
		Hombres	Mujeres	No declarado
Total	**1,732**	**1,476**	**234**	**22**
República Dominicana	1,473	1,266	204	3
Haití	160	146	14	0
Estados Unidos	6	4	2	0
Venezuela (República Bolivariana)	6	2	4	0
Canadá	2	2	0	0
España	2	2	0	0
Francia	1	1	0	0
Alemania	1	0	1	0
Italia	1	1	0	0
México	1	1	0	0
Rusia	1	1	0	0
No declarado	78	50	9	19

Nota: Las cifras solo incluyen las muertes registradas en el lugar del accidente.
Cifras preliminares.
Fuente: Registros administrativos de la Dirección General de Seguridad de Tránsito y Transporte Terrestre.

Cuadro 2.17 REPÚBLICA DOMINICANA: Muertes registradas en accidentes de tránsitos por sexo y porcentaje, según medio de transporte en que viajaba la víctima, 2020

Medio de transporte	Total	Sexo			Porcentaje (%)
		Hombres	Mujeres	No declarado	
Total	**1,732**	**1,476**	**234**	**22**	**100.0**
Motocicleta, ciclomotor (passola)	1,236	1,102	126	8	71.4
Peatón atropellado	216	158	52	6	12.5
Automóvil (carro)	111	80	28	3	6.4
Yipeta, yip	50	38	12	0	2.9
Camión	40	35	3	2	2.3
Camioneta	20	18	2	0	1.2
Minibús, miniván	8	6	1	1	0.5
Bicicleta	8	7	1	0	0.5
Ambulancia	2	1	0	1	0.1
Autobús	1	1	0	0	0.1
Otros	1	1	0	0	0.1
No declarado	39	29	9	1	2.3

Nota: Las cifras solo incluyen las muertes registradas en el lugar del accidente.
Cifras preliminares.
Fuente: Registros administrativos de la Dirección General de Seguridad de Tránsito y Transporte Terrestre.

SUICIDIOS

Cuadro 3.1 REPÚBLICA DOMINICANA: Suicidios registrados por sexo, según mes, 2020

Mes	Ambos sexos	Sexo	
		Hombres	Mujeres
Total	**597**	**498**	**99**
Enero	45	40	5
Febrero	51	47	4
Marzo	38	32	6
Abril	48	39	9
Mayo	57	45	12
Junio	56	42	14
Julio	54	44	10
Agosto	52	44	8
Septiembre	43	33	10
Octubre	51	43	8
Noviembre	42	38	4
Diciembre	60	51	9

Nota: Las cifras solo incluyen las muertes registradas en el lugar del accidente.
Fuente: Registros administrativos de la Dirección General de Seguridad de Tránsito y Transporte Terrestre.

Gráfico 3.1 REPÚBLICA DOMINICANA: Suicidios registrados por sexo, según mes, 2020

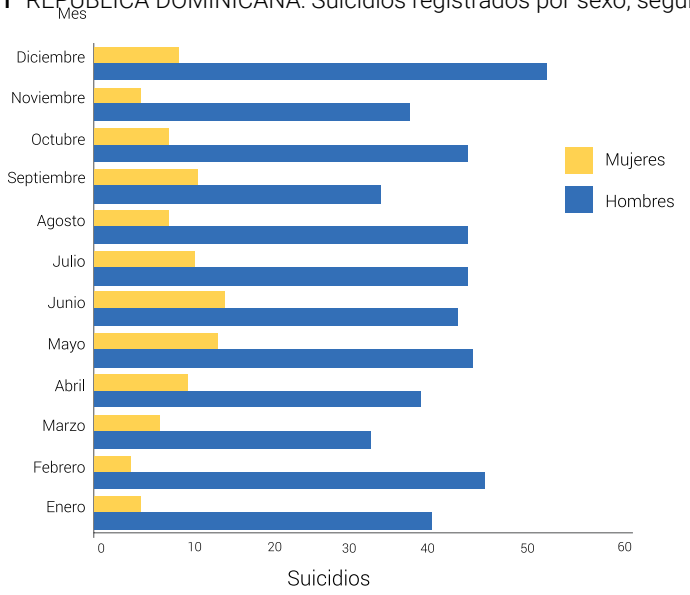

Cuadro 3.2 REPÚBLICA DOMINICANA: Suicidios registrados por sexo, según grupo de edad, 2020

Grupo de edad	Ambos sexos	Sexo	
		Hombres	Mujeres
Total	**597**	**498**	**99**
6 - 9	2	2	0
10 - 14	12	3	9
15 - 19	28	14	14
20 - 24	64	51	13
25 - 29	54	44	10
30 - 34	56	44	12
35 - 39	39	36	3
40 - 44	39	36	3
45 - 49	58	52	6
50 - 54	38	32	6
55 - 59	49	44	5
60 - 64	43	40	3
65 y más	90	77	13
No declarada	25	23	2

Nota: Cifras preliminares.
Fuente: Fuente: Registros administrativos de la Oficina de Estadísticas y Cartografía de la Policía Nacional.

Gráfico 3.2 REPÚBLICA DOMINICANA: Composición porcentual de los suicidios registrados por sexo y grupo de edad, 2020

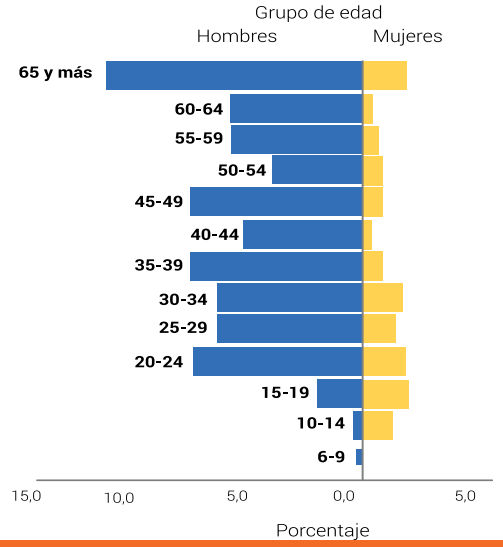

Cuadro 3.3 REPÚBLICA DOMINICANA: Suicidios registrados por sexo, según país de nacionalidad, 2020

País de nacionalidad	Ambos sexos	Sexo	
		Hombres	Mujeres
Total	**597**	**498**	**99**
República Dominicana	558	466	92
Haití	22	16	6
Estados Unidos	4	3	1
Canadá	3	3	0
Colombia	2	2	0
Italia	2	2	0
Cuba	1	1	0
Francia	1	1	0
Alemania	1	1	0
Rusia	1	1	0
Serbia	1	1	0
Suiza	1	1	0

Nota: Cifras preliminares.
Fuente: Registros administrativos de la Oficina de Estadísticas y Cartografía de la Policía Nacional.

Cuadro 3.4 REPÚBLICA DOMINICANA: Suicidios registrados por sexo, según medio o método empleado, 2020

Medio o método empleado	Ambos sexos	Sexo		Porcentaje (%)
		Hombres	Mujeres	
Total	**597**	**498**	**99**	**100.0**
Ahorcamiento, asfixia respiratoria	400	335	65	67.0
Sustancia tóxica, veneno	99	74	25	16.6
Arma de fuego	60	58	2	10.1
Lanzamiento al vacío	22	19	3	3.7
Arma blanca, cortopunzante	12	8	4	2.0
Fuego, vapores, objetos calientes	3	3	0	0.5
Otros	1	1	0	0.2

Nota: Cifras preliminares.
Fuente: Fuente: Registros administrativos de la Oficina de Estadísticas y Cartografía de la Policía Nacional.

Gráfico 3.4 REPÚBLICA DOMINICANA: Suicidios registrados por sexo , según medio o método empleado, 2020

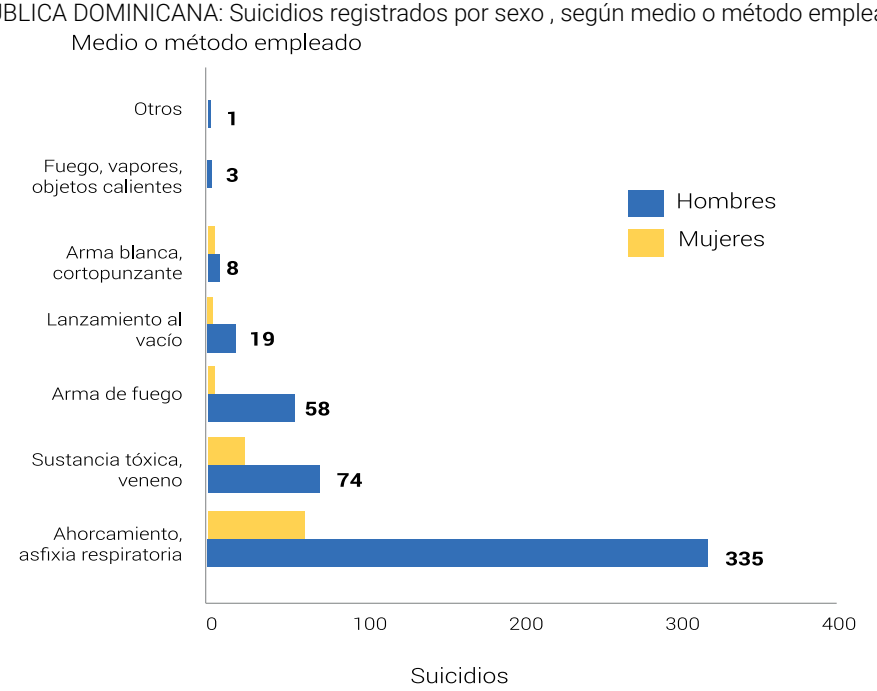

Cuadro 3.5 REPÚBLICA DOMINICANA: Suicidios registrados por medio o método empleado, según mes, 2020

Mes	Total	Tipo de accidente						
		Arma de fuego	Arma blanca, cortopunzante	Sustancia tóxica, veneno	Ahorcamiento, asfixia respiratoria	Fuego, vapores, objetos calientes	Lanzamiento al vacío	Otros
Total	**597**	**60**	**12**	**99**	**400**	**3**	**22**	**1**
Enero	45	5	0	10	28	0	2	0
Febrero	51	2	2	9	37	0	1	0
Marzo	38	4	0	4	29	0	0	1
Abril	48	5	3	4	32	1	3	0
Mayo	57	5	1	9	40	0	2	0
Junio	56	8	1	7	38	0	2	0
Julio	54	7	2	5	36	0	4	0
Agosto	52	5	0	8	39	0	0	0
Septiembre	43	3	0	12	26	1	1	0
Octubre	51	6	0	12	31	0	2	0
Noviembre	42	6	1	7	24	1	3	0
Diciembre	60	4	2	12	40	0	2	0

Nota: Cifras preliminares.
Fuente: Registros administrativos de la Oficina de Estadísticas y Cartografía de la Policía Nacional.

Cuadro 3.6 REPÚBLICA DOMINICANA: Suicidios registrados por día de la semana, según rango de hora de ocurrencia, 2020

Rango de hora de ocurrencia	Total	Día de la semana						
		Lunes	Martes	Miércoles	Jueves	Viernes	Sábado	Domingo
Total	**597**	**101**	**74**	**102**	**71**	**73**	**75**	**101**
00:01-02:00	19	2	4	1	3	2	2	5
02:01-04:00	20	1	3	4	2	1	1	8
04:01-06:00	52	19	5	8	9	1	1	9
06:01-08:00	44	8	10	4	8	2	6	6
08:01-10:00	82	10	10	15	8	12	14	13
10:01-12:00	70	9	9	14	4	13	11	10
12:01-14:00	42	6	1	10	7	5	2	11
14:01-16:00	70	15	13	8	10	8	5	11
16:01-18:00	64	9	6	15	8	15	6	5
18:01-20:00	55	7	8	11	4	5	10	10
20:01-22:00	47	11	4	4	2	6	9	11
22:01-24:00	27	3	1	7	6	2	6	2
No declarado	5	1	0	1	0	1	2	0

Nota: Cifras preliminares.
Fuente: Registros administrativos de la Oficina de Estadísticas y Cartografía de la Policía Nacional.

Cuadro 3.7 REPÚBLICA DOMINICANA: Suicidios registrados por sexo, según región y provincia, 2020

Región y provincia	Ambos sexos	Sexo	
		Hombres	Mujeres
Total	**597**	**498**	**99**
Región Metropolitana	**160**	**127**	**33**
Distrito Nacional	56	47	9
Santo Domingo	104	80	24
Región Cibao Norte	**125**	**105**	**20**
Espaillat	17	15	2
Puerto Plata	27	25	2
Santiago	81	65	16
Región Cibao Sur	**52**	**46**	**6**
La Vega	38	32	6
Sánchez Ramírez	8	8	0
Monseñor Nouel	6	6	0
Región Cibao Nordeste	**41**	**34**	**7**
Duarte	20	16	4
María Trinidad Sánchez	7	5	2
Hermanas Mirabal	6	5	1
Samaná	8	8	0
Región Cibao Noroeste	**34**	**30**	**4**
Dajabón	6	6	0
Monte Cristi	10	8	2
Santiago Rodríguez	3	2	1
Valverde	15	14	1
Región Valdesia	**62**	**54**	**8**
Azua	15	13	2
Peravia	11	11	0
San Cristóbal	34	28	6
San José de Ocoa	2	2	0
Región Enriquillo	**15**	**11**	**4**
Baoruco	9	7	2
Barahona	4	2	2
Independencia	2	2	0
Pedernales	0	0	0
Región del Valle	**25**	**19**	**6**
Elías Piña	5	5	0
San Juan	20	14	6
Región Yuma	**48**	**40**	**8**
El Seibo	10	9	1
La Altagracia	23	17	6
La Romana	15	14	1
Región Higuamo	**35**	**32**	**3**
San Pedro de Macorís	16	15	1
Monte Plata	12	10	2
Hato Mayor	7	7	0

Nota: Cifras preliminares.
Fuente: Registros administrativos de la Oficina de Estadísticas y Cartografía de la Policía Nacional.

Cuadro 3.8 REPÚBLICA DOMINICANA: Suicidios registrados por medio o método empleado, según región y provincia, 2020

Región y provincia	Total	Medio o método empleado						
		Arma de fuego	Arma blanca, cortopunzante	Sustancia tóxica, veneno	Ahorcamiento, asfixia respiratoria	Fuego, vapores, objetos calientes	Lanzamiento al vacío	Otros
Total	**597**	**60**	**12**	**99**	**400**	**3**	**22**	**1**
Región Metropolitana	**160**	**17**	**4**	**21**	**103**	**1**	**13**	**1**
Distrito Nacional	56	11	2	4	30	0	8	1
Santo Domingo	104	6	2	17	73	1	5	0
Región Cibao Norte	**125**	**12**	**2**	**20**	**87**	**0**	**4**	**0**
Espaillat	17	2	0	5	10	0	0	0
Puerto Plata	27	1	0	5	20	0	1	0
Santiago	81	9	2	10	57	0	3	0
Región Cibao Sur	**52**	**9**	**0**	**8**	**34**	**0**	**1**	**0**
La Vega	38	5	0	4	28	0	1	0
Sánchez Ramírez	8	3	0	3	2	0	0	0
Monseñor Nouel	6	1	0	1	4	0	0	0
Región Cibao Nordeste	**41**	**3**	**1**	**12**	**25**	**0**	**0**	**0**
Duarte	20	2	0	5	13	0	0	0
María Trinidad Sánchez	7	0	0	5	2	0	0	0
Hermanas Mirabal	6	0	0	1	5	0	0	0
Samaná	8	1	1	1	5	0	0	0
Región Cibao Noroeste	**34**	**7**	**0**	**4**	**23**	**0**	**0**	**0**
Dajabón	6	1	0	0	5	0	0	0
Monte Cristi	10	2	0	0	8	0	0	0
Santiago Rodríguez	3	0	0	1	2	0	0	0
Valverde	15	4	0	3	8	0	0	0
Región Valdesia	**62**	**4**	**1**	**15**	**40**	**2**	**0**	**0**
Azua	15	0	0	3	11	1	0	0
Peravia	11	3	0	3	5	0	0	0
San Cristóbal	34	1	1	7	24	1	0	0
San José de Ocoa	2	0	0	2	0	0	0	0
Región Enriquillo	**15**	**1**	**0**	**4**	**10**	**0**	**0**	**0**
Baoruco	9	0	0	3	6	0	0	0
Barahona	4	0	0	1	3	0	0	0
Independencia	2	1	0	0	1	0	0	0
Pedernales	0	0	0	0	0	0	0	0

Cuadro 3.8 REPÚBLICA DOMINICANA: Suicidios registrados por medio o método empleado, según región y provincia, 2020, continuación...

Región y provincia	Total	Medio o método empleado						
		Arma de fuego	Arma blanca, cortopunzante	Sustancia tóxica, veneno	Ahorcamiento, asfixia respiratoria	Fuego, vapores, objetos calientes	Lanzamiento al vacío	Otros
Región del Valle	**25**	**0**	**1**	**9**	**15**	**0**	**0**	**0**
Elías Piña	5	0	0	1	4	0	0	0
San Juan	20	0	1	8	11	0	0	0
Región Yuma	**48**	**5**	**2**	**3**	**35**	**0**	**3**	**0**
El Seibo	10	2	1	1	6	0	0	0
La Altagracia	23	1	1	1	18	0	2	0
La Romana	15	2	0	1	11	0	1	0
Región Higuamo	**35**	**2**	**1**	**3**	**28**	**0**	**1**	**0**
San Pedro de Macorís	16	1	0	0	14	0	1	0
Monte Plata	12	0	1	1	10	0	0	0
Hato Mayor	7	1	0	2	4	0	0	0

Nota: Cifras preliminares.
Fuente: Registros administrativos de la Oficina de Estadísticas y Cartografía de la Policía Nacional.

Cuadro 3.9 REPÚBLICA DOMINICANA: Suicidios registrados en el Distrito Nacional y la provincia Santo Domingo por sexo, según provincia y municipio, 2020

Provincia y municipio	Ambos sexos	Sexo	
		Hombres	Mujeres
Total	**160**	**127**	**33**
Distrito Nacional	56	47	9
Santo Domingo de Guzmán	56	47	9
Santo Domingo	**104**	**80**	**24**
Santo Domingo Este	44	33	11
Santo Domingo Oeste	15	10	5
Santo Domingo Norte	20	16	4
Boca Chica	5	4	1
San Antonio de Guerra	2	1	1
Los Alcarrizos	10	9	1
Pedro Brand	8	7	1

Nota: Cifras preliminares.
Fuente: Registros administrativos de la Oficina de Estadísticas y Cartografía de la Policía Nacional.

HOMICIDIOS

Cuadro 4.1 REPÚBLICA DOMINICANA: Homicidios registrados por calificación, según región y provincia, 2020

Región y provincia	Total	Calificación	
		Intencionales	No intencionales
Total	**1,136**	**961**	**175**
Región Metropolitana	**400**	**325**	**75**
Distrito Nacional	107	89	18
Santo Domingo	293	236	57
Región Cibao Norte	**156**	**130**	**26**
Espaillat	16	15	1
Puerto Plata	17	15	2
Santiago	123	100	23
Región Cibao Sur	**52**	**46**	**6**
La Vega	33	29	4
Sánchez Ramírez	8	6	2
Monseñor Nouel	11	11	0
Región Cibao Nordeste	**71**	**63**	**8**
Duarte	39	34	5
María Trinidad Sánchez	19	18	1
Hermanas Mirabal	6	5	1
Samaná	7	6	1
Región Cibao Noroeste	**53**	**43**	**10**
Dajabón	15	11	4
Monte Cristi	15	11	4
Santiago Rodríguez	4	3	1
Valverde	19	18	1
Región Valdesia	**135**	**115**	**20**
Azua	18	14	4
Peravia	29	27	2
San Cristóbal	80	67	13
San José de Ocoa	8	7	1
Región Enriquillo	**80**	**76**	**4**
Baoruco	26	24	2
Barahona	42	41	1
Independencia	7	6	1
Pedernales	5	5	0

Cuadro 4.1 REPÚBLICA DOMINICANA: Homicidios registrados por calificación, según región y provincia, 2020, continuación...

Región y provincia	Total	Calificación	
		Intencionales	No intencionales
Región del Valle	**35**	**32**	**3**
Elías Piña	10	9	1
San Juan	25	23	2
Región Yuma	**95**	**79**	**16**
El Seibo	12	11	1
La Altagracia	48	41	7
La Romana	35	27	8
Región Higuamo	**59**	**52**	**7**
San Pedro de Macorís	28	25	3
Monte Plata	19	18	1
Hato Mayor	12	9	3

Nota: Incluye los homicidios intencionales y no intencionales.
Cifras preliminares.
Fuente: Registros administrativos de la Oficina de Estadísticas y Cartografía de la Policía Nacional.

Cuadro 4.2. REPÚBLICA DOMINICANA: Homicidios registrados por sexo, según mes, 2020

País de nacionalidad	Ambos sexos	Sexo	
		Hombres	Mujeres
Total	**1.136**	**1.002**	**134**
Enero	100	88	12
Febrero	90	77	13
Marzo	81	75	6
Abril	77	66	11
Mayo	93	83	10
Junio	94	81	13
Julio	98	89	9
Agosto	113	105	8
Septiembre	89	77	12
Octubre	102	87	15
Noviembre	95	85	10
Diciembre	104	89	15

Nota: Cifras preliminares.
Fuente: Registros administrativos de la Oficina de Estadísticas y Cartografía de la Policía Nacional.

Gráfico 4.2. REPÚBLICA DOMINICANA: Homicidios registrados por sexo, según mes, 2020

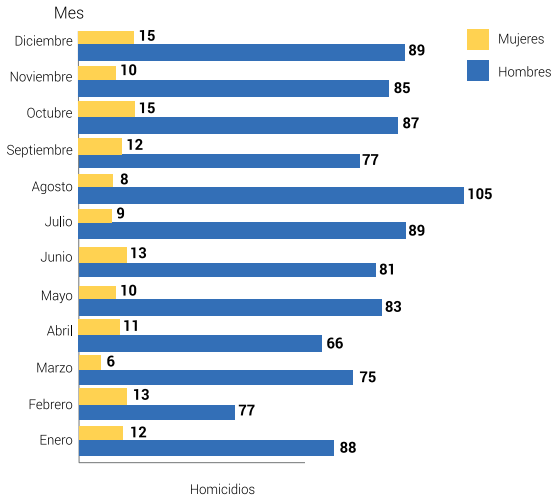

Cuadro 4.3 REPÚBLICA DOMINICANA: Homicidios registrados por día de la semana, según lugar o sitio de ocurrencia, 2020

Lugar o sitio de ocurrencia	Total	Día de la semana						
		Lunes	Martes	Miércoles	Jueves	Viernes	Sábado	Domingo
Total	**1,136**	**178**	**124**	**132**	**122**	**121**	**188**	**271**
Vía pública, parque, interior de vehículo	804	131	86	101	88	74	119	205
Vivienda, domicilio o residencia y sus parqueos.	211	30	26	15	23	29	44	44
Negocio, comercio, mercado, hostelería y afines, y sus parqueos.	72	11	8	9	4	10	18	12
Finca, parcela, terreno baldío, cañaveral, solar y afines.	38	3	3	6	6	7	6	7
Cárcel, cuartel, fortaleza, puesto de chequeo.	9	2	1	1	0	1	1	3
Otros	2	1	0	0	1	0	0	0

Nota: Incluye los homicidios intencionales y no intencionales.
Cifras preliminares.
Fuente: Registros administrativos de la Oficina de Estadísticas y Cartografía de la Policía Nacional.

Gráfico 4.3 REPÚBLICA DOMINICANA: Distribución porcentual de los homicidios registrados, según lugar de ocurrencia, 2020

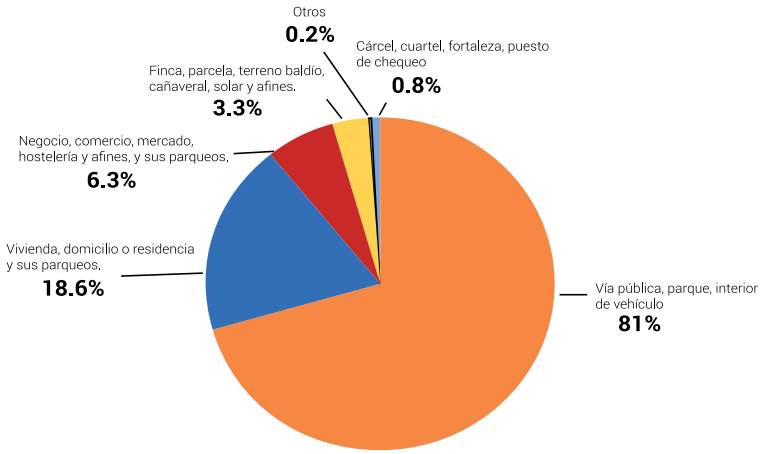

Cuadro 4.4 REPÚBLICA DOMINICANA: Homicidios registrados por día de la semana, según rango de hora, 2020

Rango de hora de ocurrencia	Total	Día de la semana						
		Lunes	Martes	Miércoles	Jueves	Viernes	Sábado	Domingo
Total	**1,136**	**178**	**124**	**132**	**122**	**121**	**188**	**271**
00:01-02:00	101	38	12	3	8	8	7	25
02:01-04:00	56	19	2	6	4	2	12	11
04:01-06:00	68	13	11	12	9	7	1	15
06:01-08:00	72	10	11	5	12	6	15	13
08:01-10:00	77	11	3	12	11	12	10	18
10:01-12:00	87	12	7	14	14	11	14	15
12:01-14:00	70	13	9	7	8	8	14	11
14:01-16:00	86	9	14	12	8	5	16	22
16:01-18:00	115	16	10	23	11	14	16	25
18:01-20:00	147	16	18	18	12	22	22	39
20:01-22:00	149	12	19	18	14	12	29	45
22:01-24:00	95	5	8	2	10	10	30	30
No declarada	13	4	0	0	1	4	2	2

Nota: Incluye los homicidios intencionales y no intencionales.
Cifras preliminares.
Fuente: Registros administrativos de la Oficina de Estadísticas y Cartografía de la Policía Nacional.

Cuadro 4.5 REPÚBLICA DOMINICANA: Homicidios registrados por sexo, según grupo de edad, 2020

Grupo de edad	Ambos sexos	Sexo	
		Hombres	Mujeres
Total	**1,136**	**1,002**	**134**
0-4	5	2	3
5-9	6	3	3
10-14	6	3	3
15-19	64	52	12
20-24	184	162	22
25-29	197	179	18
30-34	148	134	14
35-39	110	96	14
40-44	80	74	6
45-49	69	61	8
50-54	52	45	7
55-59	34	30	4
60-64	30	26	4
65 y más	49	47	7
No declarada	102	93	9

Nota: Cifras preliminares.
Fuente: Fuente: Registros administrativos de la Oficina de Estadísticas y Cartografía de la Policía Nacional.

Gráfico 4.5 REPÚBLICA DOMINICANA: Composición porcentual de homicidios registrados por sexo y grupo de edad, 2020

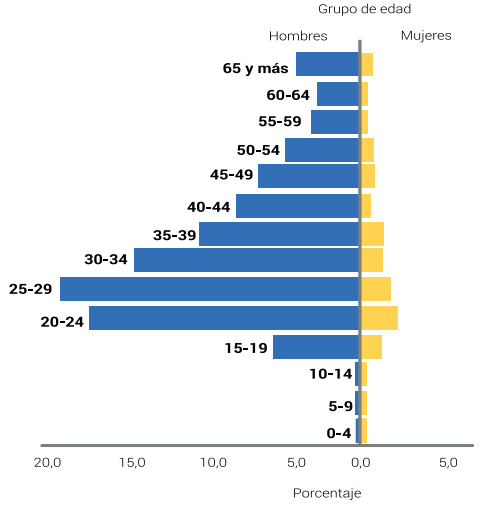

Cuadro 4.6 REPÚBLICA DOMINICANA: Homicidios registrados por sexo, según país nacionalidad, 2020

País de nacionalidad	Ambos sexos	Sexo	
		Hombres	Mujeres
Total	**1,136**	**1,002**	**134**
República Dominicana	970	863	107
Haití	156	131	25
Canadá	2	2	0
Venezuela (República Bolivariana)	2	1	1
Francia	1	1	0
Alemania	1	1	0
Italia	1	1	0
Nicaragua	1	1	0
Puerto Rico	1	0	1
Estados Unidos	1	1	0

Nota: Incluye los homicidios intencionales y no intencionales.
Cifras preliminares.
Fuente: Registros administrativos de la Oficina de Estadísticas y Cartografía de la Policía Nacional.

Cuadro 4.7 REPÚBLICA DOMINICANA: Homicidios registrados por sexo y porcentaje, según medio o método empleado, 2020

Medio o método empleado	Ambos sexos	Sexo		Porcentaje (%)
		Hombres	Mujeres	
Total	**1,136**	**1,002**	**134**	**100.0**
Arma de fuego	635	588	47	55.9
Arma blanca u objeto cortopunzante	357	310	47	31.4
Objeto contundente	100	81	19	8.8
Estrangulamiento, asfixia respiratoria mecánica	19	8	11	1.7
Fuego, vapores y objetos calientes	5	3	2	0.4
Otros	2	0	2	0.2
No declarado	18	12	6	1.6

Nota: Incluye los homicidios intencionales y no intencionales.
Cifras preliminares.
Fuente: Registros administrativos de la Oficina de Estadísticas y Cartografía de la Policía Nacional.

Gráfico 4.7 REPÚBLICA DOMINICANA: Homicidios registrados por sexo, según medio o método empleado, 2020

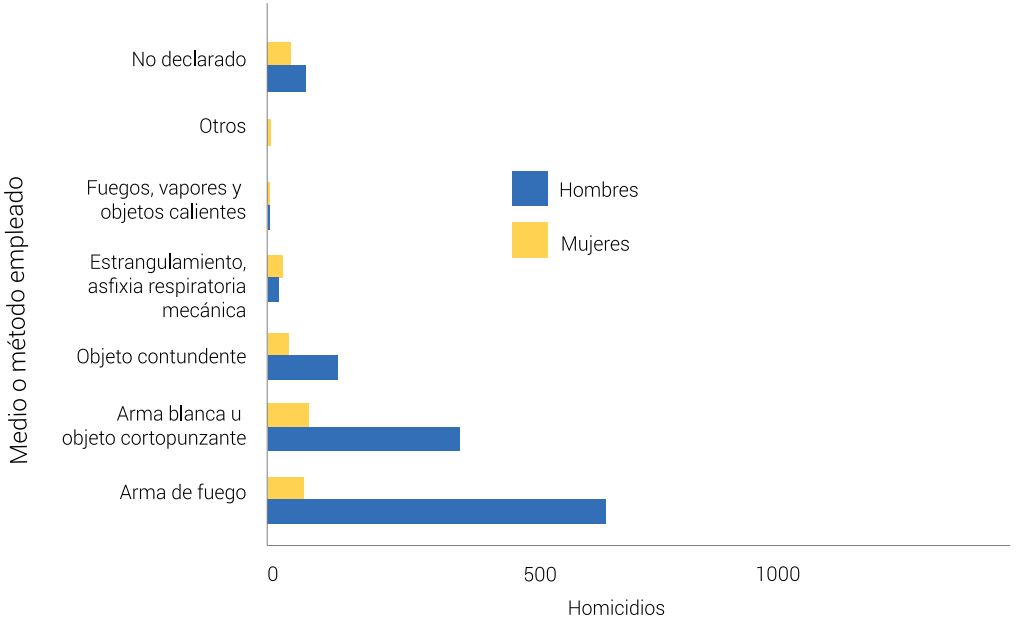

Cuadro 4.8 REPÚBLICA DOMINICANA: Homicidios registrados por sexo y porcentaje, según circunstancia o escenario del hecho, 2020

Cirscunstancia o escenario	Ambos sexos	Sexo		Porcentaje (%)
		Hombres	Mujeres	
Total	**1,136**	**1,002**	**134**	**100.0**
Riña o disputa	493	471	22	43.4
Conflicto familiar, violencia intrafamiliar y de género	163	85	78	14.3
Robo e intento de atraco o despojo	151	140	11	13.3
Acción policial o militar	86	85	1	7.6
Drogas, conflicto por punto de drogas o territorio	71	69	2	6.3
Robando, atracando	63	63	0	5.5
No declarada	43	38	5	3.8
Accidental	28	23	5	2.5
Sicariato	18	17	1	1.6
Violación o agresión sexual	11	3	8	1.0
Otras	9	8	1	0.8

Nota: Incluye los homicidios intencionales y no intencionales.
Cifras preliminares.
Fuente: Registros administrativos de la Oficina de Estadísticas y Cartografía de la Policía Nacional.

Gráfico 4.8 REPÚBLICA DOMINICANA: Homicidios registrados por sexo, según circunstancia o escenario, 2020

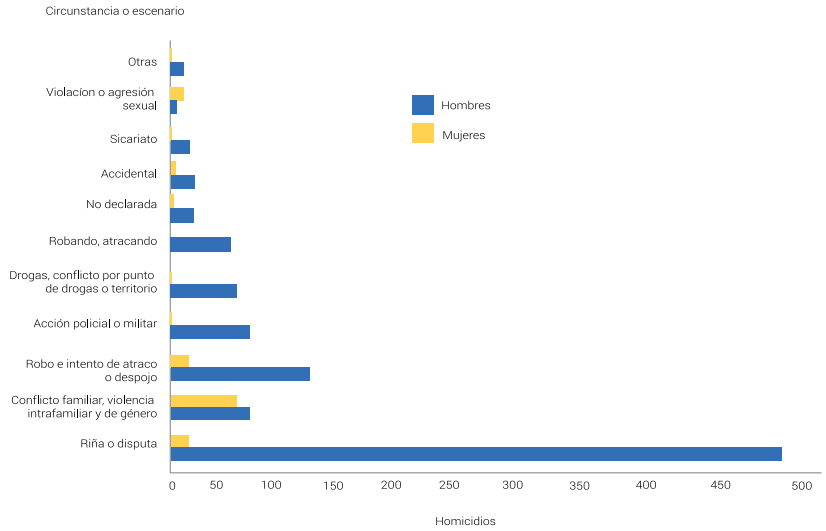

Cuadro 4.9 Homicidios registrados por sexo, según tipo de conflicto, 2020.

Tipo de conflicto	Ambos sexos	Sexo	
		Hombres	Mujeres
Total	**1,136**	**1,002**	**134**
Convivencia	689	581	108
Delincuencia	321	300	21
Fuerzas de seguridad del Estado	84	83	1
No declarado	42	38	4

[1]Nota: Incluye los homicidios intencionales y no intencionales.
[2]Convivencia: comprende, conflicto familiar, riña, inte nto de agresión sexual, violencia intrafamiliar, sexual y de género.
[3]Delincuencia: comprende, robo, intento de robo, drogas, secuestro, y sicariato
[4]Fuerzas de seguridad del Estado: comprende las muertes perpetradas por agentes de la policía y militares en cumplimiento del deber.
[5]Cifras preliminares.
Fuente: Registros administrativos de la Oficina de Estadísticas y Cartografía de la Policía Nacional.

Gráfico 4.9 REPÚBLICA DOMINICANA: Distribución porcentual de los homicidios registrados, según tipo de conflicto, 2020

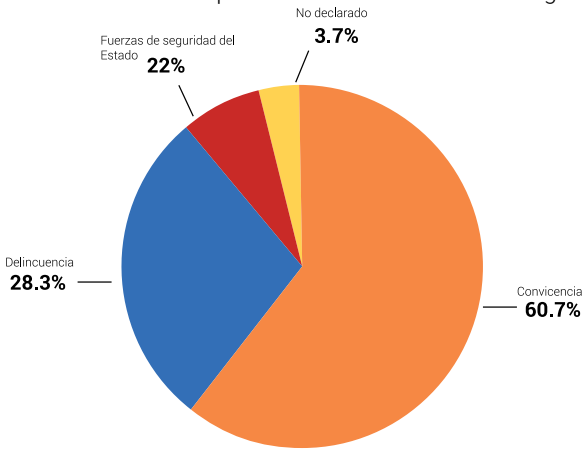

Cuadro 4.10 REPÚBLICA DOMINICANA: Homicidios registrados por sexo, según región y provincia, 2020

Región y provincia	Ambos sexos	Sexo	
		Hombres	Mujeres
Total	**1,136**	**1,002**	**134**
Región Metropolitana	**400**	**362**	**38**
Distrito Nacional	107	95	12
Santo Domingo	293	267	26
Región Cibao Norte	**156**	**133**	**23**
Espaillat	16	16	0
Puerto Plata	17	14	3
Santiago	123	103	20
Región Cibao Sur	**52**	**44**	**8**
La Vega	33	27	6
Sánchez Ramírez	8	7	1
Monseñor Nouel	11	10	1
Región Cibao Nordeste	**71**	**63**	**8**
Duarte	39	35	4
María Trinidad Sánchez	19	17	2
Hermanas Mirabal	6	5	1
Samaná	7	6	1
Región Cibao Noroeste	**53**	**48**	**5**
Dajabón	15	15	0
Monte Cristi	15	13	2
Santiago Rodríguez	4	4	0
Valverde	19	16	3
Región Valdesia	**135**	**121**	**14**
Azua	18	15	3
Peravia	29	27	2
San Cristóbal	80	72	8
San José de Ocoa	8	7	1
Región Enriquillo	**80**	**70**	**10**
Baoruco	26	22	4
Barahona	42	38	4
Independencia	7	5	2
Pedernales	5	5	0
Región del Valle	**35**	**29**	**6**
Elías Piña	10	10	0
San Juan	25	19	6
Región Yuma	**95**	**81**	**14**
El Seibo	12	7	5
La Altagracia	48	42	6
La Romana	35	32	3
Región Higuamo	**59**	**51**	**8**
San Pedro de Macorís	28	24	4
Monte Plata	19	15	4
Hato Mayor	12	12	0

Nota: Incluye los homicidios intencionales y no intencionales.
Cifras preliminares.
Fuente: Registros administrativos de la Oficina de Estadísticas y Cartografía de la Policía Nacional.

Cuadro 4.11 REPÚBLICA DOMINICANA: Homicidios registrados por lugar o sitio de ocurrencia, según región y provincia, 2020

Región y provincia	Total	Lugar o sitio de ocurrencia					
		Vía pública, parque, interior de vehículo	Vivienda, domicilio o residencia y sus parqueos	Negocio, comercio, mercado, hostelería y afines, y sus parqueos	Finca, parcela, terreno baldío, cañaveral, solar y afines	Finca, parcela, terreno baldío, cañaveral, solar y afines	Otros
Total	**1,136**	**804**	**211**	**72**	**38**	**9**	**2**
Metropolitana	**400**	**299**	**71**	**26**	**1**	**3**	**0**
Distrito Nacional	107	83	13	10	0	1	0
Santo Domingo	293	216	58	16	1	2	0
Cibao Norte	**156**	**108**	**29**	**12**	**5**	**1**	**1**
Espaillat	16	11	0	3	1	1	0
Puerto Plata	17	11	4	0	2	0	0
Santiago	123	86	25	9	2	0	1
Cibao Sur	**52**	**30**	**12**	**7**	**3**	**0**	**0**
La Vega	33	19	9	5	0	0	0
Sánchez Ramírez	8	2	2	2	2	0	0
Monseñor Nouel	11	9	1	0	1	0	0
Cibao Nordeste	**71**	**50**	**12**	**6**	**2**	**1**	**0**
Duarte	39	28	6	3	1	1	0
María Trinidad Sánchez	19	13	3	2	1	0	0
Hermanas Mirabal	6	4	1	1	0	0	0
Samaná	7	5	2	0	0	0	0
Cibao Noroeste	**53**	**37**	**11**	**1**	**4**	**0**	**0**
Dajabón	15	12	3	0	0	0	0
Monte Cristi	15	10	4	0	1	0	0
Santiago Rodríguez	4	4	0	0	0	0	0
Valverde	19	11	4	1	3	0	0
Valdesia	**135**	**92**	**24**	**8**	**9**	**2**	**0**
Azua	18	12	4	1	1	0	0
Peravia	29	19	6	0	4	0	0
San Cristóbal	80	54	13	7	4	2	0
San José de Ocoa	8	7	1	0	0	0	0
Enriquillo	**80**	**67**	**11**	**0**	**1**	**0**	**1**
Baoruco	26	23	2	0	1	0	0
Barahona	42	36	5	0	0	0	1
Independencia	7	5	2	0	0	0	0
Pedernales	5	3	2	0	0	0	0

Cuadro 4.11 REPÚBLICA DOMINICANA: Homicidios registrados por lugar o sitio de ocurrencia, según región y provincia, 2020, continuación...

Región y provincia	Total	Lugar o sitio de ocurrencia					
		Vía pública, parque, interior de vehículo	Vivienda, domicilio o residencia y sus parqueos	Negocio, comercio, mercado, hostelería y afines, y sus parqueos	Finca, parcela, terreno baldío, cañaveral, solar y afines	Finca, parcela, terreno baldío, cañaveral, solar y afines	Otros
El Valle	**35**	**18**	**9**	**2**	**6**	**0**	**0**
Elías Piña	10	5	3	0	2	0	0
San Juan	25	13	6	2	4	0	0
Yuma	**95**	**67**	**19**	**5**	**3**	**1**	**0**
El Seibo	12	7	5	0	0	0	0
La Altagracia	48	32	10	3	2	1	0
La Romana	35	28	4	2	1	0	0
Higuamo	**59**	**36**	**13**	**5**	**4**	**1**	**0**
San Pedro de Macorís	28	17	6	4	1	0	0
Monte Plata	19	10	6	1	1	1	0
Hato Mayor	12	9	1	0	2	0	0

Nota: Incluye los homicidios intencionales y no intencionales.
Cifras preliminares.
Fuente: Registros administrativos de la Oficina de Estadísticas y Cartografía de la Policía Nacional.

Cuadro 4.12 REPÚBLICA DOMINICANA: Homicidios registrados por circunstancia o escenario, según región y provincia, 2020

Región y provincia	Total	Circunstancia o escenario										
		Conflicto familiar, violencia intrafamiliar y de género	Riña o disputa	Violación o agresión sexual	Robo e intento de atraco o despojo	Robando, atracando	Drogas, conflicto por punto de drogas o territorio	Sicariato	Accidental	Acción policial o militar	Otras	No declarada
Total	**1,136**	**163**	**493**	**11**	**151**	**63**	**71**	**18**	**28**	**86**	**9**	**43**
Metropolitana	**400**	**37**	**176**	**3**	**66**	**38**	**25**	**4**	**11**	**28**	**2**	**10**
Distrito Nacional	107	7	51	1	21	14	6	2	2	2	0	1
Santo Domingo	293	30	125	2	45	24	19	2	9	26	2	9
Cibao Norte	**156**	**20**	**68**	**1**	**22**	**6**	**7**	**5**	**2**	**18**	**1**	**6**
Espaillat	16	2	10	0	1	0	1	0	0	1	0	1
Puerto Plata	17	2	8	0	4	0	0	0	0	2	0	1
Santiago	123	16	50	1	17	6	6	5	2	15	1	4
Cibao Sur	**52**	**10**	**25**	**0**	**5**	**2**	**1**	**1**	**0**	**4**	**0**	**4**
La Vega	33	7	16	0	5	2	0	0	0	2	0	1
Sánchez Ramírez	8	2	3	0	0	0	1	0	0	2	0	0
Monseñor Nouel	11	1	6	0	0	0	0	1	0	0	0	3
Cibao Nordeste	**71**	**7**	**35**	**1**	**5**	**3**	**8**	**4**	**4**	**1**	**1**	**2**
Duarte	39	5	18	0	2	3	4	3	1	1	0	2
María Trinidad Sánchez	19	2	9	0	2	0	4	0	1	0	1	0
Hermanas Mirabal	6	0	3	0	1	0	0	1	1	0	0	0
Samaná	7	0	5	1	0	0	0	0	1	0	0	0
Cibao Noroeste	**53**	**10**	**16**	**3**	**5**	**0**	**2**	**0**	**2**	**8**	**1**	**6**
Dajabón	15	3	4	0	1	0	0	0	2	2	1	2
Monte Cristi	15	3	4	1	1	0	1	0	0	4	0	1
Santiago Rodríguez	4	0	2	0	1	0	0	0	0	1	0	0
Valverde	19	4	6	2	2	0	1	0	0	1	0	3
Valdesia	**135**	**28**	**45**	**2**	**21**	**9**	**10**	**0**	**2**	**9**	**2**	**7**
Azua	18	5	6	0	1	1	2	0	1	2	0	0
Peravia	29	5	7	1	6	2	5	0	0	0	0	3
San Cristóbal	80	16	28	0	14	6	3	0	1	6	2	4
San José de Ocoa	8	2	4	1	0	0	0	0	0	1	0	0

Cuadro 4.12 REPÚBLICA DOMINICANA: Homicidios registrados por circunstancia o escenario, según región y provincia, 2020

Región y provincia	Total	Circunstancia o escenario										
		Conflicto familiar, violencia intrafamiliar y de género	Riña o disputa	Violación o agresión sexual	Robo e intento de atraco o despojo	Robando, atracando	Drogas, conflicto por punto de drogas o territorio	Sicariato	Accidental	Acción policial o militar	Otras	No declarada
Enriquillo	**80**	**14**	**55**	**1**	**3**	**1**	**3**	**0**	**2**	**1**	**0**	**0**
Baoruco	26	7	16	1	0	1	0	0	1	0	0	0
Barahona	42	4	32	0	2	0	3	0	0	1	0	0
Independencia	7	2	4	0	0	0	0	0	1	0	0	0
Pedernales	5	1	3	0	1	0	0	0	0	0	0	0
El Valle	**35**	**10**	**18**	**0**	**2**	**0**	**0**	**0**	**0**	**3**	**0**	**2**
Elías Piña	10	2	7	0	0	0	0	0	0	1	0	0
San Juan	25	8	11	0	2	0	0	0	0	2	0	2
Yuma	**95**	**15**	**32**	**0**	**19**	**3**	**6**	**3**	**3**	**10**	**0**	**4**
El Seibo	12	5	5	0	1	0	0	0	1	0	0	0
La Altagracia	48	8	15	0	11	0	3	2	2	5	0	2
La Romana	35	2	12	0	7	3	3	1	0	5	0	2
Higuamo	**59**	**12**	**23**	**0**	**3**	**1**	**9**	**1**	**2**	**4**	**2**	**2**
San Pedro de Macorís	28	4	14	0	1	1	3	0	0	2	2	1
Monte Plata	19	6	7	0	2	0	3	0	1	0	0	0
Hato Mayor	12	2	2	0	0	0	3	1	1	2	0	1

Nota: Incluye los homicidios intencionales y no intencionales.
Cifras preliminares.
Fuente: Registros administrativos de la Oficina de Estadísticas y Cartografía de la Policía Nacional.

Cuadro 4.13 REPÚBLICA DOMINICANA: Homicidios registrados por tipo de conflicto, según región y provincia, 2020

Región y provincia	Total	Tipo de conflicto			
		Convivencia	Delincuencia	Fuerzas de seguridad del Estado	No declarado
Total	**1,136**	**689**	**321**	**84**	**42**
Región Metropolitana	**400**	**226**	**139**	**26**	**9**
Distrito Nacional	107	60	45	2	0
Santo Domingo	293	166	94	24	9
Región Cibao Norte	**156**	**90**	**42**	**18**	**6**
Espaillat	16	12	2	1	1
Puerto Plata	17	10	4	2	1
Santiago	123	68	36	15	4
Región Cibao Sur	**52**	**35**	**9**	**4**	**4**
La Vega	33	23	7	2	1
Sánchez Ramírez	8	5	1	2	0
Monseñor Nouel	11	7	1	0	3
Región Cibao Nordeste	**71**	**47**	**21**	**1**	**2**
Duarte	39	24	12	1	2
María Trinidad Sánchez	19	12	7	0	0
Hermanas Mirabal	6	4	2	0	0
Samaná	7	7	0	0	0
Región Cibao Noroeste	**53**	**29**	**10**	**8**	**6**
Dajabón	15	10	1	2	2
Monte Cristi	15	7	3	4	1
Santiago Rodríguez	4	2	1	1	0
Valverde	19	10	5	1	3
Región Valdesia	**135**	**76**	**43**	**9**	**7**
Azua	18	12	4	2	0
Peravia	29	12	14	0	3
San Cristóbal	80	46	24	6	4
San José de Ocoa	8	6	1	1	0
Región Enriquillo	**80**	**71**	**8**	**1**	**0**
Baoruco	26	24	2	0	0
Barahona	42	36	5	1	0
Independencia	7	7	0	0	0
Pedernales	5	4	1	0	0

Cuadro 4.13 REPÚBLICA DOMINICANA: Homicidios registrados por tipo de conflicto, según región y provincia, 2020, continuación...

Región y provincia	Total	Tipo de conflicto			
		Convivencia	Delincuencia	Fuerzas de seguridad del Estado	No declarado
Región El Valle	**35**	**28**	**2**	**3**	**2**
Elías Piña	10	9	0	1	0
San Juan	25	19	2	2	2
Región Yuma	**95**	**50**	**31**	**10**	**4**
El Seibo	12	11	1	0	0
La Altagracia	48	25	16	5	2
La Romana	35	14	14	5	2
Región Higuamo	**59**	**37**	**16**	**4**	**2**
San Pedro de Macorís	28	18	7	2	1
Monte Plata	19	14	5	0	0
Hato Mayor	12	5	4	2	1

Nota: Incluye los homicidios intencionales y no intencionales.
Convivencia: comprende, conflicto familiar, riña, intento de agresión sexual, violencia intrafamiliar, sexual y de género.
Delincuencia: comprende, robo, intento de robo, drogas, secuestro, y sicariato
Fuerzas de seguridad del Estado: comprende las muertes perpetradas por agentes de la policía y militares en cumplimiento del deber.
Cifras preliminares.
Fuente: Registros administrativos de la Oficina de Estadísticas y Cartografía de la Policía Nacional.

Cuadro 4.14 REPÚBLICA DOMINICANA: Homicidios registrados por medio o método empleado, según región y provincia, 2020

Región y provincia	Total	Medio o método empleado						
		Arma de fuego	Arma blanca u objeto cortopunzante	Objeto contundente	Estrangulamiento, asfixia respiratoria mecánica	Fuego, vapores y objetos calientes	Otros	No declarado
Total	**1,136**	**635**	**357**	**100**	**19**	**5**	**2**	**18**
Región Metropolitana	**400**	**252**	**111**	**31**	**2**	**0**	**0**	**4**
Distrito Nacional	107	65	31	8	0	0	0	3
Santo Domingo	293	187	80	23	2	0	0	1
Región Cibao Norte	**156**	**92**	**35**	**20**	**4**	**1**	**1**	**3**
Espaillat	16	10	5	1	0	0	0	0
Puerto Plata	17	6	5	4	1	1	0	0
Santiago	123	76	25	15	3	0	1	3
Región Cibao Sur	**52**	**24**	**20**	**1**	**4**	**1**	**1**	**1**
La Vega	33	11	16	1	3	1	1	0
Sánchez Ramírez	8	6	1	0	0	0	0	1
Monseñor Nouel	11	7	3	0	1	0	0	0
Región Cibao Nordeste	**71**	**46**	**23**	**2**	**0**	**0**	**0**	**0**
Duarte	39	26	11	2	0	0	0	0
María Trinidad Sánchez	19	12	7	0	0	0	0	0
Hermanas Mirabal	6	5	1	0	0	0	0	0
Samaná	7	3	4	0	0	0	0	0
Región Cibao Noroeste	**53**	**25**	**17**	**8**	**1**	**0**	**0**	**2**
Dajabón	15	8	5	2	0	0	0	0
Monte Cristi	15	8	5	1	0	0	0	1
Santiago Rodríguez	4	1	2	0	0	0	0	1
Valverde	19	8	5	5	1	0	0	0
Región Valdesia	**135**	**66**	**52**	**10**	**2**	**1**	**0**	**4**
Azua	18	11	3	3	0	0	0	1
Peravia	29	21	8	0	0	0	0	0
San Cristóbal	80	32	36	6	2	1	0	3
San José de Ocoa	8	2	5	1	0	0	0	0
Región Enriquillo	**80**	**42**	**24**	**9**	**3**	**0**	**0**	**2**
Baoruco	26	15	8	2	1	0	0	0
Barahona	42	24	9	5	2	0	0	2
Independencia	7	1	5	1	0	0	0	0
Pedernales	5	2	2	1	0	0	0	0

Cuadro 4.14 REPÚBLICA DOMINICANA: Homicidios registrados por medio o método empleado, según región y provincia, 2020, continuación...

Región y provincia	Total	Medio o método empleado						
		Arma de fuego	Arma blanca u objeto cortopunzante	Objeto contundente	Estrangulamiento, asfixia respiratoria mecánica	Fuego, vapores y objetos calientes	Otros	No declarado
Región El Valle	**35**	**10**	**18**	**6**	**1**	**0**	**0**	**0**
Elías Piña	10	3	5	2	0	0	0	0
San Juan	25	7	13	4	1	0	0	0
Región Yuma	**95**	**46**	**37**	**8**	**1**	**2**	**0**	**1**
El Seibo	12	4	7	1	0	0	0	0
La Altagracia	48	20	20	6	1	1	0	0
La Romana	35	22	10	1	0	1	0	1
Región Higuamo	**59**	**32**	**20**	**5**	**1**	**0**	**0**	**1**
San Pedro de Macorís	28	16	9	1	1	0	0	1
Monte Plata	19	9	8	2	0	0	0	0
Hato Mayor	12	7	3	2	0	0	0	0

Nota: Incluye los homicidios intencionales y no intencionales.
Cifras preliminares.
Fuente: Registros administrativos de la Oficina de Estadísticas y Cartografía de la Policía Nacional.

Cuadro 4.15 REPÚBLICA DOMINICANA: Homicidios registrados en el Distrito Nacional y la provincia Santo Domingo por sexo, según provincia y municipio, 2020

Provincia y municipio	Ambos sexos	Sexo	
		Hombres	Mujeres
Total	**400**	**362**	**38**
Distrito Nacional	107	95	12
Santo Domingo de Guzmán	107	95	12
Santo Domingo	**293**	**267**	**26**
Santo Domingo Este	121	106	15
Santo Domingo Oeste	47	46	1
Santo Domingo Norte	44	41	3
Boca Chica	26	25	1
San Antonio de Guerra	2	1	1
Los Alcarrizos	38	34	4
Pedro Brand	15	14	1

Nota: Incluye los homicidios intencionales y no intencionales.
Cifras preliminares.
Fuente: Registros administrativos de la Oficina de Estadísticas y Cartografía de la Policía Nacional.

MUJERES FALLECIDAS EN VIOLENCIA

5

Cuadro 5.1 REPÚBLICA DOMINICANA: Distribución absoluta y porcentual de las mujeres fallecidas en condiciones de violencia, según mes, 2020

Mes	Total	Porcentaje (%)
Total	**134**	**100.0**
Enero	12	9.0
Febrero	13	9.7
Marzo	6	4.5
Abril	11	8.2
Mayo	10	7.5
Junio	13	9.7
Julio	9	6.7
Agosto	8	6.0
Septiembre	12	9.0
Octubre	15	11.2
Noviembre	10	7.5
Diciembre	15	11.2

Nota: Incluye los homicidios intencionales y no intencionales.
Cifras preliminares.
Fuente: Registros administrativos de la Oficina de Estadísticas y Cartografía de la Policía Nacional.

Gráfico 5.1 REPÚBLICA DOMINICANA: Distribución absoluta y porcentual de las mujeres fallecidas en condiciones de violencia, según mes, 2020

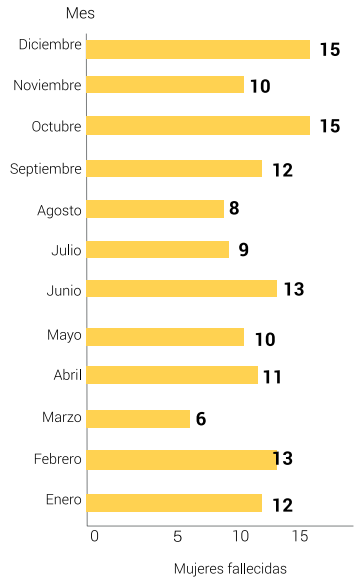

Cuadro 5.2 REPÚBLICA DOMINICANA: Mujeres fallecidas en condiciones de violencia, según relación o parentesco con el victimario, 2020

Relación o parentesco con el victimario	Total	Porcentaje (%)
Total	**134**	**100.0**
Esposo, pareja, amante, novio	61	45.5
Ex-esposo, ex-pareja, ex-amante, ex-novio	11	8.2
Padre, padrastro	3	2.2
Hermano (a), hermanastro (a)	2	1.5
Sobrino (a)	2	1.5
Yerno (a)	2	1.5
Otros parientes	3	2.2
No parientes	3	2.2
Otros	3	2.2
No declarado	44	32.8

Nota: Incluye los homicidios intencionales y no intencionales.
Cifras preliminares.
Fuente: Registros administrativos de la Oficina de Estadísticas y Cartografía de la Policía Nacional.

Gráfico 5.2 REPÚBLICA DOMINICANA: Distribución porcentual de las mujeres fallecidas por condiciones de violencia, según relación o parentesco con el victimario, 2020

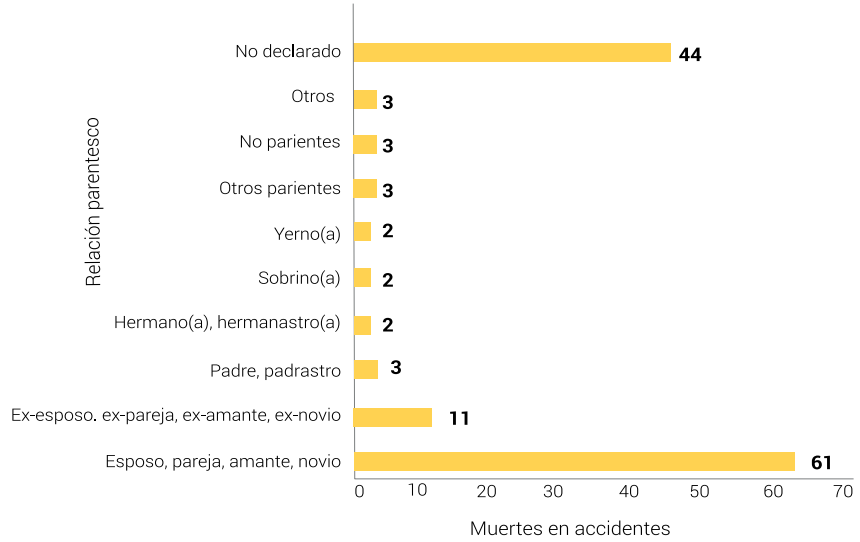

Cuadro 5.3 REPÚBLICA DOMINICANA: Mujeres fallecidas en condiciones de violencia por relación o parentesco con el victimario, según región y provincia, 2020

Región y provincia	Total	Relación o parentesco con el victimario									
		Esposo, pareja, amante, novio	Ex-esposo, ex-pareja, ex-amante, ex-novio	Padre, padrastro	Hermano (a), hermanastro	Sobrino (a)	Yerno (a)	Otros parientes	No parientes	Otros	No declarado
Total	**134**	**61**	**11**	**3**	**2**	**2**	**2**	**3**	**3**	**3**	**44**
Región Metropolitana	**38**	**12**	**4**	**1**	**0**	**1**	**1**	**0**	**2**	**0**	**17**
Distrito Nacional	12	3	1	1	0	1	0	0	1	0	5
Santo Domingo	26	9	3	0	0	0	1	0	1	0	12
Región Cibao Norte	**23**	**8**	**3**	**1**	**0**	**0**	**1**	**1**	**0**	**2**	**7**
Espaillat	0	0	0	0	0	0	0	0	0	0	0
Puerto Plata	3	0	1	0	0	0	0	0	0	0	2
Santiago	20	8	2	1	0	0	1	1	0	2	5
Región Cibao Sur	**8**	**4**	**2**	**1**	**0**	**0**	**0**	**0**	**0**	**0**	**1**
La Vega	6	2	2	1	0	0	0	0	0	0	1
Sánchez Ramírez	1	1	0	0	0	0	0	0	0	0	0
Monseñor Nouel	1	1	0	0	0	0	0	0	0	0	0
Región Cibao Nordeste	**8**	**4**	**0**	**0**	**0**	**0**	**0**	**0**	**1**	**0**	**3**
Duarte	4	2	0	0	0	0	0	0	0	0	2
María Trinidad Sánchez	2	2	0	0	0	0	0	0	0	0	0
Hermanas Mirabal	1	0	0	0	0	0	0	0	0	0	1
Samaná	1	0	0	0	0	0	0	0	1	0	0
Región Cibao Noroeste	**5**	**3**	**0**	**0**	**0**	**0**	**0**	**0**	**0**	**0**	**2**
Dajabón	2	2	0	0	0	0	0	0	0	0	0
Monte Cristi	0	0	0	0	0	0	0	0	0	0	0
Santiago Rodríguez	0	0	0	0	0	0	0	0	0	0	0
Valverde	3	1	0	0	0	0	0	0	0	0	2
Región Valdesia	**14**	**5**	**1**	**0**	**1**	**1**	**0**	**1**	**0**	**0**	**5**
Azua	3	1	0	0	0	1	0	0	0	0	1
Peravia	2	1	0	0	0	0	0	1	0	0	0
San Cristóbal	8	2	1	0	1	0	0	0	0	0	4
San José de Ocoa	1	1	0	0	0	0	0	0	0	0	0

Cuadro 5.3 REPÚBLICA DOMINICANA: Mujeres fallecidas en condiciones de violencia por relación o parentesco con el victimario, según región y provincia, 2020, continuación...

Región y provincia	Total	Relación o parentesco con el victimario									
		Esposo, pareja, amante, novio	Ex-esposo, ex-pareja, ex-amante, ex-novio	Padre, padrastro	Hermano (a), hermanastro	Sobrino (a)	Yerno (a)	Otros parientes	No parientes	Otros	No declarado
Región Enriquillo	**10**	**7**	**0**	**0**	**1**	**0**	**0**	**0**	**0**	**1**	**1**
Baoruco	4	3	0	0	1	0	0	0	0	0	0
Barahona	4	3	0	0	0	0	0	0	0	0	1
Independencia	2	1	0	0	0	0	0	0	0	1	0
Pedernales	0	0	0	0	0	0	0	0	0	0	0
Región El Valle	**6**	**6**	**0**	**0**	**0**	**0**	**0**	**0**	**0**	**0**	**0**
Elías Piña	0	0	0	0	0	0	0	0	0	0	0
San Juan	6	6	0	0	0	0	0	0	0	0	0
Región Yuma	**14**	**7**	**0**	**0**	**0**	**0**	**0**	**0**	**0**	**0**	**7**
El Seibo	5	3	0	0	0	0	0	0	0	0	2
La Altagracia	6	3	0	0	0	0	0	0	0	0	3
La Romana	3	1	0	0	0	0	0	0	0	0	2
Región Higuamo	**8**	**5**	**1**	**0**	**0**	**0**	**0**	**1**	**0**	**0**	**1**
San Pedro de Macorís	4	3	0	0	0	0	0	0	0	0	1
Monte Plata	4	2	1	0	0	0	0	1	0	0	0
Hato Mayor	0	0	0	0	0	0	0	0	0	0	0

Nota: Cifras preliminares.
Fuente: Registros administrativos de la Oficina de Estadísticas y Cartografía de la Policía Nacional.

Cuadro 5.4 REPÚBLICA DOMINICANA: Mujeres fallecidas en condiciones de violencia por medio o método empleado, según circunstancia o escenario, 2020

Circunstancia o escenario	Total	Medio o método empleado					
		Arma de fuego	Arma blanca u objeto cortopunzante	Objeto contundente	Estrangulamiento, asfixia respiratoria mecánica	Otros	No declarado
Total	**134**	**47**	**47**	**19**	**11**	**4**	**6**
Conflicto familiar, violencia intrafamiliar y de género	78	25	32	8	7	3	3
Riña o disputa	22	7	10	3	1	0	1
Violación o agresión sexual	8	0	2	5	1	0	0
Robo e intento de atraco o despojo	11	5	3	1	1	0	1
Drogas, conflicto por punto de drogas o territorio	2	2	0	0	0	0	0
Accidental	5	4	0	1	0	0	0
Otras	3	2	0	0	0	1	0
No declarada	5	2	0	1	1	0	1

Nota: Cifras preliminares.
Fuente: Registros administrativos de la Oficina de Estadísticas y Cartografía de la Policía Nacional.

Gráfico 5.4 REPÚBLICA DOMINICANA: Mujeres fallecidas por condiciones de violencia, según circunstancia o escenario, 2020

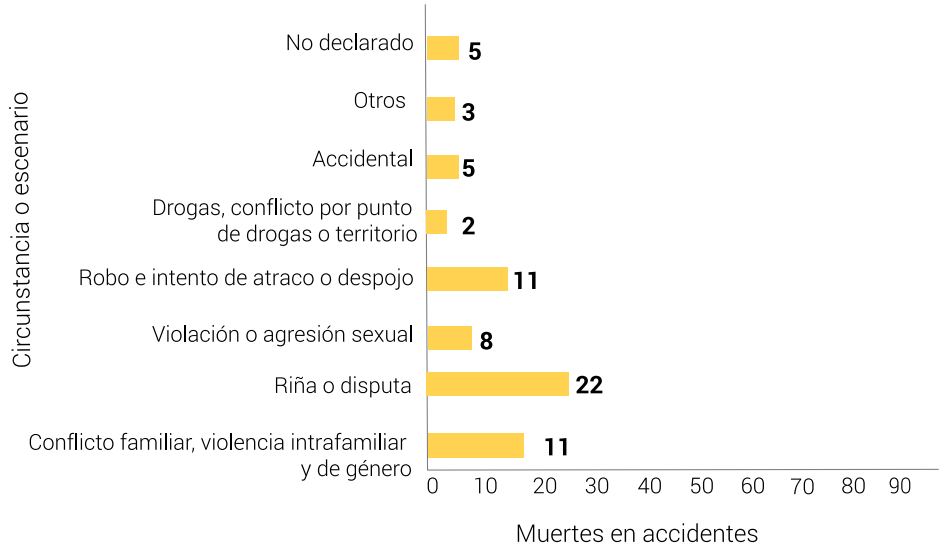

Cuadro 5.5 REPÚBLICA DOMINICANA: Mujeres fallecidas en condiciones de violencia por medio o método empleado, según circunstancia o escenario, 2020

Tipo de conflicto	Total	Medio o método empleado					
		Arma de fuego	Arma blanca u objeto cortopunzante	Objeto contundente	Estrangulamiento, asfixia respiratoria mecánica	Otros	No declarado
Total	**134**	**47**	**47**	**19**	**11**	**4**	**6**
Convivencia	108	36	44	12	8	4	4
Delincuencia	21	9	3	6	2	0	1
Fuerzas de seguridad del Estado.	1	1	0	0	0	0	0
No declarado	4	1	0	1	1	0	1

Nota: Cifras preliminares.
Fuente: Registros administrativos de la Oficina de Estadísticas y Cartografía de la Policía Nacional.

Gráfico 5.5 REPÚBLICA DOMINICANA: Mujeres fallecidas por condiciones de violencia, según tipo de conflicto, 2020

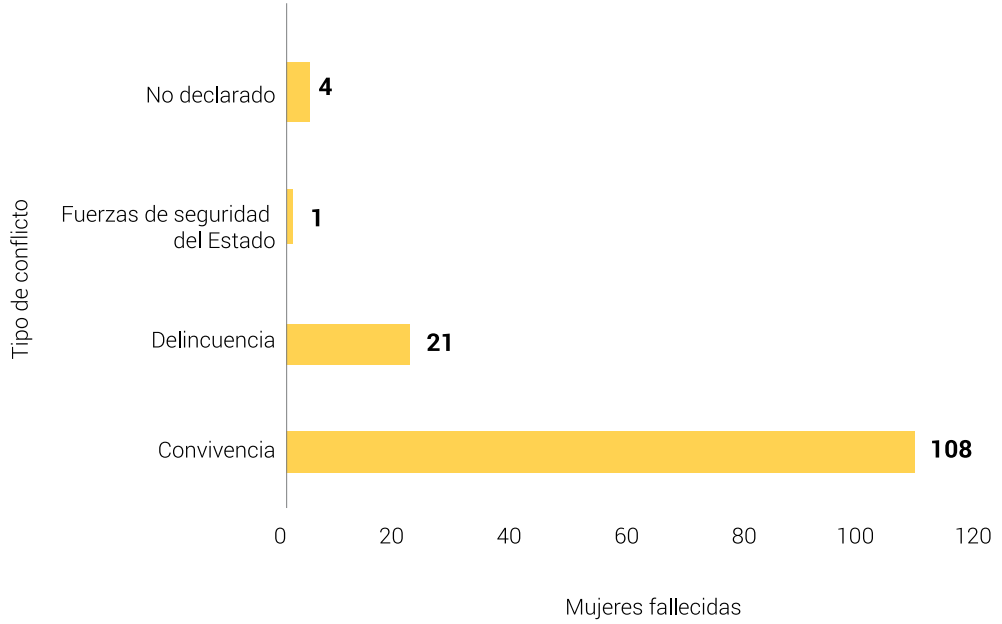

Cuadro 5.6 REPÚBLICA DOMINICANA: Mujeres fallecidas en condiciones de violencia por circunstancia o escenario, segun grupo de edad, 2020

Grupo de edad	Total	Circunstancia o escenario							
		Conflicto familiar, violencia intrafamiliar y de género	Riña o disputa	Violación o agresión sexual	Robo e intento de atraco o despojo	Drogas, conflicto por punto de drogas o territorio	Accidental	Otras	No declarada
Total	**134**	**78**	**22**	**8**	**11**	**2**	**5**	**3**	**5**
0-4	3	0	0	1	0	0	2	0	0
5-9	3	1	0	1	1	0	0	0	0
10-14	3	0	0	1	1	0	0	0	1
15-19	12	5	4	1	0	0	2	0	0
20-24	22	18	3	0	1	0	0	0	0
25-29	18	12	3	0	1	0	0	1	1
30-34	14	10	2	1	0	1	0	0	0
35-39	14	7	3	1	0	1	1	1	0
40-44	6	4	1	0	1	0	0	0	0
45-49	8	6	0	0	0	0	0	1	1
50-54	7	6	1	0	0	0	0	0	0
55-59	4	1	2	0	1	0	0	0	0
60-64	4	2	1	1	0	0	0	0	0
65 años y más	7	1	1	0	4	0	0	0	1
No declarada	9	5	1	1	1	0	0	0	1

Nota: Cifras preliminares.
Fuente: Registros administrativos de la Oficina de Estadísticas y Cartografía de la Policía Nacional.

Gráfico 5.6 REPÚBLICA DOMINICANA: Mujeres fallecidas en condiciones de violencia por circunstancia o escenario, segun grupo de edad, 2020

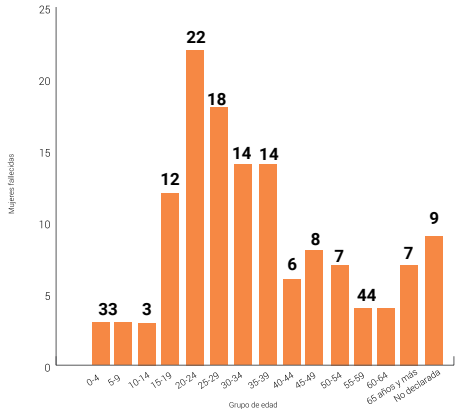

Cuadro 5.7 REPÚBLICA DOMINICANA: Mujeres fallecidas en condiciones de violencia por tipo de conflicto, según grupo de edad, 2020

Grupo de edad	Total	Circunstancia o escenario			
		Convivencia	Delincuencia	Fuerzas de seguridad del Estado	No declarado
Total	**134**	**108**	**21**	**1**	**4**
0-4	3	2	1	0	0
5-9	3	1	2	0	0
10-14	3	0	3	0	0
15-19	12	11	1	0	0
20-24	22	21	1	0	0
25-29	18	15	1	1	1
30-34	14	13	1	0	0
35-39	14	12	2	0	0
40-44	6	5	1	0	0
45-49	8	7	0	0	1
50-54	7	7	0	0	0
55-59	4	3	1	0	0
60-64	4	3	1	0	0
65 años y más	7	2	4	0	1
No declarada	9	6	2	0	1

Nota: Cifras preliminares.
Fuente: Registros administrativos de la Oficina de Estadísticas y Cartografía de la Policía Nacional.

Cuadro 5.8 REPÚBLICA DOMINICANA: Mujeres fallecidas en condiciones de violencia por medio o método empleado, según región y provincia, 2020

Región y provincia	Total	Medio o método empleado					
		Arma de fuego	Arma blanca u objeto cortopunzante	Objeto contundente	Estrangulamiento, asfixia respiratoria mecánica	Otros	No declarado
Total	**134**	**47**	**47**	**19**	**11**	**4**	**6**
Región Metropolitana	38	19	11	4	2	0	2
Distrito Nacional	12	6	3	2	0	0	1
Santo Domingo	26	13	8	2	2	0	1
Región Cibao Norte	23	9	3	4	4	1	2
Espaillat	0	0	0	0	0	0	0
Puerto Plata	3	1	1	0	1	0	0
Santiago	20	8	2	4	3	1	2
Región Cibao Sur	8	2	2	0	3	1	0
La Vega	6	1	2	0	2	1	0
Sánchez Ramírez	1	1	0	0	0	0	0
Monseñor Nouel	1	0	0	0	1	0	0
Región Cibao Nordeste	8	4	3	1	0	0	0
Duarte	4	3	0	1	0	0	0
María Trinidad Sánchez	2	0	2	0	0	0	0
Hermanas Mirabal	1	1	0	0	0	0	0
Samaná	1	0	1	0	0	0	0
Región Cibao Noroeste	5	1	0	4	0	0	0
Dajabón	0	0	0	0	0	0	0
Monte Cristi	2	1	0	1	0	0	0
Santiago Rodríguez	0	0	0	0	0	0	0
Valverde	3	0	0	3	0	0	0
Región Valdesia	14	4	7	1	0	1	1
Azua	3	2	0	1	0	0	0
Peravia	2	0	2	0	0	0	0
San Cristóbal	8	2	4	0	0	1	1
San José de Ocoa	1	0	1	0	0	0	0

Cuadro 5.8 REPÚBLICA DOMINICANA: Mujeres fallecidas en condiciones de violencia por medio o método empleado, según región y provincia, 2020, continuación...

Región y provincia	Total	Medio o método empleado					
		Arma de fuego	Arma blanca u objeto cortopunzante	Objeto contundente	Estrangulamiento, asfixia respiratoria mecánica	Otros	No declarado
Región Enriquillo	**10**	**1**	**5**	**3**	**1**	**0**	**0**
Baoruco	4	0	3	1	0	0	0
Barahona	4	0	2	1	1	0	0
Independencia	2	1	0	1	0	0	0
Pedernales	**0**	**0**	**0**	**0**	**0**	**0**	**0**
Región El Valle	**6**	**3**	**2**	**1**	**0**	**0**	**0**
Elías Piña	0	0	0	0	0	0	0
San Juan	6	3	2	1	0	0	0
Región Yuma	**14**	**4**	**7**	**1**	**0**	**1**	**1**
El Seibo	5	2	3	0	0	0	0
La Altagracia	6	2	3	0	0	1	0
La Romana	3	0	1	1	0	0	1
Región Higuamo	**8**	**0**	**7**	**0**	**1**	**0**	**0**
San Pedro de Macorís	4	0	3	0	1	0	0
Monte Plata	4	0	4	0	0	0	0
Hato Mayor	0	0	0	0	0	0	0

Nota: Cifras preliminares.
Fuente: Registros administrativos de la Oficina de Estadísticas y Cartografía de la Policía Nacional.

Cuadro 5.9 REPÚBLICA DOMINICANA: Mujeres fallecidas en condiciones de violencia por circunstancia o escenario, según región y provincia, 2020

Región y provincia	Total	Circunstancia o escenario							
		Conflicto familiar, violencia intrafamiliar y de género	Riña o disputa	Violación o agresión sexual	Robo e intento de atraco o despojo	Drogas, conflicto por punto de drogas o territorio	Accidental	Otras	No declarada
Total	**134**	**78**	**22**	**8**	**11**	**2**	**5**	**3**	**5**
Región Metropolitana	**38**	**17**	**10**	**3**	**4**	**0**	**2**	**0**	**2**
Distrito Nacional	12	5	3	1	2	0	0	0	1
Santo Domingo	26	12	7	2	2	0	2	0	1
Región Cibao Norte	**23**	**13**	**5**	**1**	**2**	**0**	**0**	**1**	**1**
Espaillat	0	0	0	0	0	0	0	0	0
Puerto Plata	3	1	1	0	1	0	0	0	0
Santiago	20	12	4	1	1	0	0	1	1
Región Cibao Sur	**8**	**7**	**1**	**0**	**0**	**0**	**0**	**0**	**0**
La Vega	6	5	1	0	0	0	0	0	0
Sánchez Ramírez	1	1	0	0	0	0	0	0	0
Monseñor Nouel	1	1	0	0	0	0	0	0	0
Región Cibao Nordeste	**8**	**4**	**0**	**1**	**1**	**0**	**0**	**1**	**1**
Duarte	4	2	0	0	0	0	0	1	1
María Trinidad Sánchez	2	2	0	0	0	0	0	0	0
Hermanas Mirabal	1	0	0	0	1	0	0	0	0
Samaná	1	0	0	1	0	0	0	0	0
Región Cibao Noroeste	**5**	**2**	**0**	**3**	**0**	**0**	**0**	**0**	**0**
Dajabón	0	0	0	0	0	0	0	0	0
Monte Cristi	2	1	0	1	0	0	0	0	0
Santiago Rodríguez	0	0	0	0	0	0	0	0	0
Valverde	3	1	0	2	0	0	0	0	0
Región Valdesia	**14**	**8**	**0**	**0**	**2**	**2**	**1**	**1**	**0**
Azua	3	2	0	0	0	1	0	0	0
Peravia	2	2	0	0	0	0	0	0	0
San Cristóbal	8	3	0	0	2	1	1	1	0
San José de Ocoa	1	1	0	0	0	0	0	0	0

Cuadro 5.9 REPÚBLICA DOMINICANA: Mujeres fallecidas en condiciones de violencia por circunstancia o escenario, según región y provincia, 2020, continuación...

Región y provincia	Total	Circunstancia o escenario							
		Conflicto familiar, violencia intrafamiliar y de género	Riña o disputa	Violación o agresión sexual	Robo e intento de atraco o despojo	Drogas, conflicto por punto de drogas o territorio	Accidental	Otras	No declarada
Región Enriquillo	**10**	**7**	**2**	**0**	**0**	**0**	**1**	**0**	**0**
Baoruco	4	3	1	0	0	0	0	0	0
Barahona	4	3	1	0	0	0	0	0	0
Independencia	2	1	0	0	0	0	1	0	0
Pedernales	**0**	**0**	**0**	**0**	**0**	**0**	**0**	**0**	**0**
Región El Valle	6	6	0	0	0	0	0	0	0
Elías Piña	0	0	0	0	0	0	0	0	0
San Juan	6	6	0	0	0	0	0	0	0
Región Yuma	**14**	**7**	**3**	**0**	**2**	**0**	**1**	**0**	**1**
El Seibo	5	3	1	0	0	0	1	0	0
La Altagracia	6	3	1	0	2	0	0	0	0
La Romana	3	1	1	0	0	0	0	0	1
Región Higuamo	**8**	**7**	**1**	**0**	**0**	**0**	**0**	**0**	**0**
San Pedro de Macorís	4	3	1	0	0	0	0	0	0
Monte Plata	4	4	0	0	0	0	0	0	0
Hato Mayor	0	0	0	0	0	0	0	0	0

Nota: Cifras preliminares.
Fuente: Registros administrativos de la Oficina de Estadísticas y Cartografía de la Policía Nacional.

Cuadro 5.10 REPÚBLICA DOMINICANA: Mujeres fallecidas en condiciones de violencia por tipo de conflicto, según región y provincia, 2020

Región y provincia	Total	Tipo de conflicto			
		Convivencia	Delincuencia	Fuerzas de seguridad del Estado	No declarado
Total	**134**	**108**	**21**	**1**	**4**
Región Metropolitana	**38**	**30**	**7**	**0**	**1**
Distrito Nacional	12	8	4	0	0
Santo Domingo	26	22	3	0	1
Región Cibao Norte	**23**	**18**	**3**	**1**	**1**
Espaillat	0	0	0	0	0
Puerto Plata	3	2	1	0	0
Santiago	20	16	2	1	1
Región Cibao Sur	**8**	**8**	**0**	**0**	**0**
La Vega	6	6	0	0	0
Sánchez Ramírez	1	1	0	0	0
Monseñor Nouel	1	1	0	0	0
Región Cibao Nordeste	**8**	**5**	**2**	**0**	**1**
Duarte	4	2	1	0	1
María Trinidad Sánchez	2	2	0	0	0
Hermanas Mirabal	1	0	1	0	0
Samaná	1	1	0		0
Región Cibao Noroeste	**5**	**2**	**3**	**0**	**0**
Dajabón	0	0	0	0	0
Monte Cristi	2	1	1	0	0
Santiago Rodríguez	0	0	0	0	0
Valverde	3	1	2	0	0
Región Valdesia	**14**	**10**	**4**	**0**	**0**
Azua	3	2	1	0	0
Peravia	2	2	0	0	0
San Cristóbal	8	5	3	0	0
San José de Ocoa	1	1	0	0	0

Cuadro 5.10 REPÚBLICA DOMINICANA: Mujeres fallecidas en condiciones de violencia por tipo de conflicto, según región y provincia, 2020, continuación..

Región y provincia	Total	Tipo de conflicto			
		Convivencia	Delincuencia	Fuerzas de seguridad del Estado	No declarado
Región Enriquillo	**10**	**10**	**0**	**0**	**0**
Baoruco	4	4	0	0	0
Barahona	4	4	0	0	0
Independencia	2	2	0	0	0
Pedernales	**0**	0	0	0	0
Región El Valle	**6**	**6**	**0**	**0**	**0**
Elías Piña	0	0	0	0	0
San Juan	6	6	0	0	0
Región Yuma	**14**	**11**	**2**	**0**	**1**
El Seibo	5	5	0	0	0
La Altagracia	6	4	2	0	0
La Romana	3	2	0	0	1
Región Higuamo	**8**	**8**	**0**	**0**	**0**
San Pedro de Macorís	4	4	0	0	0
Monte Plata	4	4	0	0	0
Hato Mayor	0	0	0	0	0

Nota: Cifras preliminares.
Fuente: Registros administrativos de la Oficina de Estadísticas y Cartografía de la Policía Nacional.

A6 HOGAMIENTOS

Cuadro 6.1 REPÚBLICA DOMINICANA: Ahogamientos registrados por sexo, según mes, 2020

Mes	Ambos sexos	Sexo	
		Hombres	Mujeres
Total	**272**	**234**	**38**
Enero	19	16	3
Febrero	10	7	3
Marzo	35	30	5
Abril	20	20	0
Mayo	14	11	3
Junio	24	22	2
Julio	26	20	6
Agosto	25	23	2
Septiembre	22	18	4
Octubre	26	24	2
Noviembre	27	24	3
Diciembre	24	19	5

Nota: Cifras preliminares.
Fuente: Registros administrativos de la Oficina de Estadísticas y Cartografía de la Policía Nacional.

Gráfico 6.1 REPÚBLICA DOMINICANA: Ahogamientos registrados por sexo, según mes, 2020

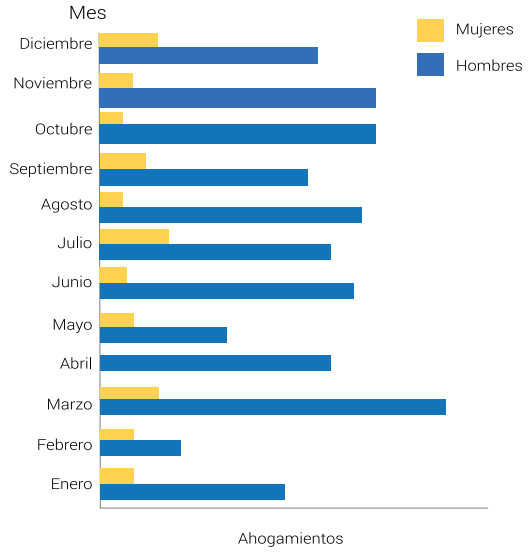

Cuadro 6.2 REPÚBLICA DOMINICANA: Ahogamientos registrados por sexo, según grupo de edad, 2020

Grupo de edad	Ambos sexos	Sexo	
		Hombres	Mujeres
Total	**272**	**234**	**38**
0-4	27	20	7
5-9	14	7	7
10-14	13	11	2
15-19	18	17	1
20-24	40	38	2
25-29	21	20	1
30-34	19	17	2
35-39	19	16	3
40-44	13	12	1
45-49	11	10	1
50-54	9	9	0
55-59	6	5	1
60-64	12	9	3
65 y más	19	17	2
No declarado	31	26	5

Nota: Cifras preliminares.
Fuente: Registros administrativos de la Oficina de Estadísticas y Cartografía de la Policía Nacional.

Gráfico 6.2 REPÚBLICA DOMINICANA: Ahogamientos registrados por sexo, según grupos de edad, 2020

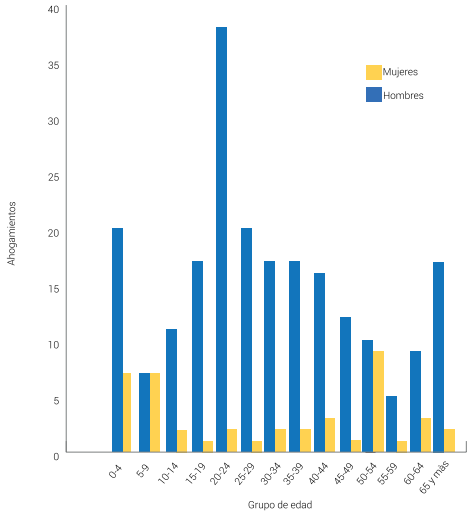

Cuadro 6.3 REPÚBLICA DOMINICANA: Ahogamientos registrados por sexo y porcentaje, según lugar de ocurrencia, 2020

Lugar de ocurrencia	Ambos sexos	Sexo		Porcentaje (%)
		Hombres	Mujeres	
Total	**272**	**234**	**38**	**100.0**
Río, arroyo	112	99	13	41.2
Playa	45	41	4	16.5
Canal	27	22	5	9.9
Mar abierto	21	17	4	7.7
Piscina, pileta	17	14	3	6.3
Cisterna	11	9	2	4.0
Lago, laguna	9	9	0	3.3
Recipiente, cubeta	8	3	5	2.9
Cañada	8	8	0	2.9
Pozo, hoyo, zanja	6	5	1	2.2
Séptico, cloaca	5	5	0	1.8
Otros	3	2	1	1.1

Nota: Cifras preliminares.
Fuente: Registros administrativos de la Oficina de Estadísticas y Cartografía de la Policía Nacional.

Gráfico 6.3 REPÚBLICA DOMINICANA: Ahogamientos registrados, según lugar de ocurrencia, 2020

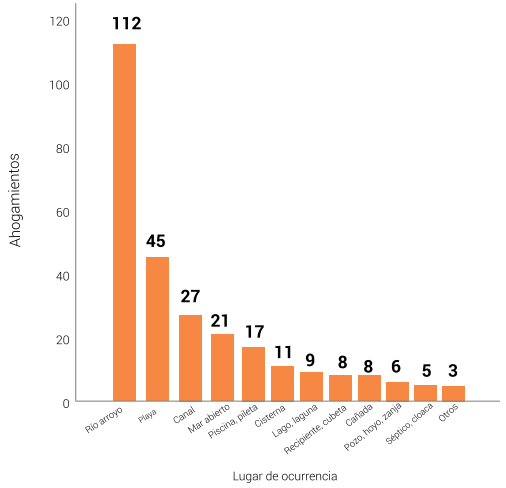

Cuadro 6.4 REPÚBLICA DOMINICANA: Ahogamientos registrados por lugar de ocurrencia, según grupo de edad, 2020

Grupo de edad	Total	Lugar de ocurrencia											
		Playa	Río, arroyo	Canal	Piscina, pileta	Cisterna	Mar abierto	Pozo, hoyo, zanja	Recipiente, cubeta	Lago, laguna	Séptico, cloaca	Cañada	Otros
Total	**272**	**45**	**112**	**27**	**17**	**11**	**21**	**6**	**8**	**9**	**5**	**8**	**3**
0 - 4	27	1	1	1	5	7	0	3	5	0	2	0	2
5 - 9	14	2	5	2	3	2	0	0	0	0	0	0	0
10 - 14	13	0	9	2	0	0	0	0	0	1	0	1	0
15 - 19	18	4	12	1	0	0	0	0	0	1	0	0	0
20 - 24	40	3	22	6	1	0	4	1	0	3	0	0	0
25 - 29	21	6	6	1	3	0	2	1	0	1	0	1	0
30 - 34	19	5	6	3	0	0	1	1	0	1	1	1	0
35 - 39	19	4	10	0	0	1	2	0	0	0	0	2	0
40 - 44	13	4	6	3	0	0	0	0	0	0	0	0	0
45 - 49	11	1	7	0	0	0	2	0	0	0	0	1	0
50 - 54	9	1	4	1	0	0	1	0	0	1	0	1	0
55 - 59	6	4	1	0	0	0	1	0	0	0	0	0	0
60 - 64	12	1	5	2	2	0	1	0	0	0	0	1	0
65 o más	19	4	9	3	1	0	0	0	0	1	0	0	1
No declarada	31	5	9	2	2	1	7	0	3	0	2	0	0

Nota: Cifras preliminares.
Fuente: Registros administrativos de la Oficina de Estadísticas y Cartografía de la Policía Nacional.

Cuadro 6.5 REPÚBLICA DOMINICANA: Ahogamientos registrados por sexo, según región y provincia, 2020

Región y provincia	Ambos sexos	Sexo	
		Hombres	Mujeres
Total	**272**	**234**	**38**
Región Metropolitana	**57**	**47**	**10**
Distrito Nacional	12	8	4
Santo Domingo	45	39	6
Región Cibao Norte	**40**	**31**	**9**
Espaillat	4	4	0
Puerto Plata	20	17	3
Santiago	16	10	6
Región Cibao Sur	**26**	**20**	**6**
La Vega	13	9	4
Sánchez Ramírez	6	4	2
Monseñor Nouel	7	7	0
Región Cibao Nordeste	**25**	**25**	**0**
Duarte	8	8	0
María Trinidad Sánchez	12	12	0
Hermanas Mirabal	3	3	0
Samaná	2	2	0
Región Cibao Noroeste	**24**	**23**	**1**
Dajabón	5	5	0
Monte Cristi	11	10	1
Santiago Rodríguez	4	4	0
Valverde	4	4	0
Región Valdesia	**27**	**25**	**2**
Azua	8	8	0
Peravia	4	3	1
San Cristóbal	14	13	1
San José de Ocoa	1	1	0
Región Enriquillo	**15**	**14**	**1**
Baoruco	5	5	0
Barahona	6	5	1
Independencia	1	1	0
Pedernales	3	3	0
Región El Valle	**13**	**9**	**4**
Elías Piña	4	1	3
San Juan	9	8	1
Región Yuma	**30**	**26**	**4**
El Seibo	2	2	0
La Altagracia	18	15	3
La Romana	10	9	1
Región Higuamo	**15**	**14**	**1**
San Pedro de Macorís	8	8	0
Monte Plata	5	4	1
Hato Mayor	2	2	0

Nota: Cifras preliminares.
Fuente: Registros administrativos de la Oficina de Estadísticas y Cartografía de la Policía Nacional.

Cuadro 6.6 REPÚBLICA DOMINICANA: Ahogamientos registrados por lugar de ocurrencia, según región y provincia, 2020

Región y provincia	Total	Lugar de ocurrencia											
		Playa	Río, arroyo	Canal	Piscina, pileta	Cisterna	Mar abierto	Pozo, hoyo, zanja	Recipiente, cubeta	Lago, laguna	Séptico, cloaca	Cañada	Otros
Total	**272**	**45**	**112**	**27**	**17**	**11**	**21**	**6**	**8**	**9**	**5**	**8**	**3**
Región Metropolitana	**57**	**7**	**18**	**0**	**3**	**7**	**14**	**0**	**3**	**1**	**1**	**3**	**0**
Distrito Nacional	12	1	3	0	0	0	6	0	2	0	0	0	0
Santo Domingo	45	6	15	0	3	7	8	0	1	1	1	3	0
Región Cibao Norte	**40**	**13**	**10**	**8**	**3**	**0**	**0**	**1**	**3**	**1**	**0**	**1**	**0**
Espaillat	4	0	3	0	0	0	0	1	0	0	0	0	0
Puerto Plata	20	13	2	0	3	0	0	0	2	0	0	0	0
Santiago	16	0	5	8	0	0	0	0	1	1	0	1	0
Región Cibao Sur	**26**	**0**	**15**	**5**	**2**	**2**	**0**	**2**	**0**	**0**	**0**	**0**	**0**
La Vega	13	0	6	3	1	1	0	2	0	0	0	0	0
Sánchez Ramírez	6	0	4	1	0	1	0	0	0	0	0	0	0
Monseñor Nouel	7	0	5	1	1	0	0	0	0	0	0	0	0
Región Cibao Nordeste	**25**	**6**	**9**	**2**	**1**	**0**	**0**	**1**	**0**	**3**	**2**	**1**	**0**
Duarte	8	1	4	0	0	0	0	0	0	1	1	1	0
María Trinidad Sánchez	12	4	4	2	0	0	0	0	0	1	1	0	0
Hermanas Mirabal	3	0	1	0	1	0	0	1	0	0	0	0	0
Samaná	2	1	0	0	0	0	0	0	0	1	0	0	0
Región Cibao Noroeste	**24**	**0**	**13**	**7**	**1**	**0**	**0**	**0**	**1**	**1**	**0**	**1**	**0**
Dajabón	5	0	3	1	0	0	0	0	0	0	0	1	0
Monte Cristi	11	0	6	5	0	0	0	0	0	0	0	0	0
Santiago Rodríguez	4	0	4	0	0	0	0	0	0	0	0	0	0
Valverde	4	0	0	1	1	0	0	0	1	1	0	0	0
Región Valdesia	**27**	**2**	**13**	**3**	**5**	**0**	**0**	**1**	**1**	**0**	**0**	**1**	**1**
Azua	8	1	3	2	1	0	0	0	0	0	0	0	1
Peravia	4	1	0	1	1	0	0	0	1	0	0	0	0
San Cristóbal	14	0	10	0	3	0	0	1	0	0	0	0	0
San José de Ocoa	1	0	0	0	0	0	0	0	0	0	0	1	0

Cuadro 6.6 REPÚBLICA DOMINICANA: Ahogamientos registrados por lugar de ocurrencia, según región y provincia, 2020, continuación...

Región y provincia	Total	Lugar de ocurrencia											
		Playa	Río, arroyo	Canal	Piscina, pileta	Cisterna	Mar abierto	Pozo, hoyo, zanja	Recipiente, cubeta	Lago, laguna	Séptico, cloaca	Cañada	Otros
Región Enriquillo	**15**	**4**	**8**	**1**	**0**	**1**	**0**	**0**	**0**	**0**	**0**	**1**	**0**
Baoruco	5	0	5	0	0	0	0	0	0	0	0	0	0
Barahona	6	3	2	0	0	1	0	0	0	0	0	0	0
Independencia	1	0	0	1	0	0	0	0	0	0	0	0	0
Pedernales	3	1	1	0	0	0	0	0	0	0	0	1	0
Región El Valle	**13**	**1**	**8**	**1**	**0**	**0**	**0**	**0**	**0**	**1**	**0**	**0**	**2**
Elías Piña	4	0	4	0	0	0	0	0	0	0	0	0	0
San Juan	9	1	4	1	0	0	0	0	0	1	0	0	2
Región Yuma	**30**	**11**	**7**	**0**	**1**	**0**	**7**	**0**	**0**	**2**	**2**	**0**	**0**
El Seibo	2	0	2	0	0	0	0	0	0	0	0	0	0
La Altagracia	18	6	3	0	1	0	6	0	0	1	1	0	0
La Romana	10	5	2	0	0	0	1	0	0	1	1	0	0
Región Higuamo	**15**	**1**	**11**	**0**	**1**	**1**	**0**	**1**	**0**	**0**	**0**	**0**	**0**
San Pedro de Macorís	8	1	6	0	1	0	0	0	0	0	0	0	0
Monte Plata	5	0	3	0	0	1	0	1	0	0	0	0	0
Hato Mayor	2	0	2	0	0	0	0	0	0	0	0	0	0

Nota: Cifras preliminares.
Fuente: Registros administrativos de la Oficina de Estadísticas y Cartografía de la Policía Nacional.

Cuadro 6.7 REPÚBLICA DOMINICANA: Ahogamientos registrados por día de la semana, según lugar de ocurrencia, 2020

Lugar de ocurrencia	Total	Día de la semana						
		Lunes	Martes	Miércoles	Jueves	Viernes	Sábado	Domingo
Total	**272**	**36**	**32**	**29**	**18**	**42**	**61**	**54**
Río, arroyo	112	21	14	12	8	12	17	28
Playa	45	4	5	4	2	5	14	11
Canal	27	2	3	3	3	9	3	4
Mar abierto	21	2	4	0	0	1	12	2
Piscina, pileta	17	3	2	0	0	3	2	7
Cisterna	11	2	0	3	0	2	3	1
Lago, laguna	9	0	0	2	1	3	3	0
Recipiente, cubeta	8	0	3	0	2	1	1	1
Cañada	8	0	0	1	2	2	3	0
Pozo, hoyo, zanja	6	1	0	2	0	1	2	0
Séptico, cloaca	5	0	1	2	0	1	1	0
Otros	3	1	0	0	0	2	0	0
No declarada	13	4	0	0	1	4	2	2

Nota: Incluye los homicidios intencionales y no intencionales.
Cifras preliminares.
Fuente: Registros administrativos de la Oficina de Estadísticas y Cartografía de la Policía Nacional.

Cuadro 6.8 REPÚBLICA DOMINICANA: Ahogamientos registrados por día de la semana, según rango de hora, 2020

Rango de hora	Total	Día de la semana						
		Lunes	Martes	Miércoles	Jueves	Viernes	Sábado	Domingo
Total	**272**	**36**	**32**	**29**	**18**	**42**	**61**	**54**
00:01-02:00	1	0	0	0	0	0	0	1
02:01-04:00	1	0	0	0	0	0	0	1
04:01-06:00	5	2	0	0	0	2	0	1
06:01-08:00	10	2	1	0	1	2	2	2
08:01-10:00	27	5	3	2	2	5	4	6
10:01-12:00	37	6	5	5	3	7	8	3
12:01-14:00	29	2	5	1	4	5	3	9
14:01-16:00	55	7	7	5	2	6	17	11
16:01-18:00	56	5	5	6	3	6	16	15
18:01-20:00	33	5	5	6	2	8	6	1
20:01-22:00	12	2	1	4	1	0	3	1
22:01-24:00	5	0	0	0	0	0	2	3
No Declarado	1	0	0	0	0	1	0	0

Nota: Incluye los homicidios intencionales y no intencionales.
Cifras preliminares.
Fuente: Registros administrativos de la Oficina de Estadísticas y Cartografía de la Policía Nacional.

Gráfico 6.8 REPÚBLICA DOMINICANA: Ahogamientos registrados por día de la semana, según rango de hora, 2020

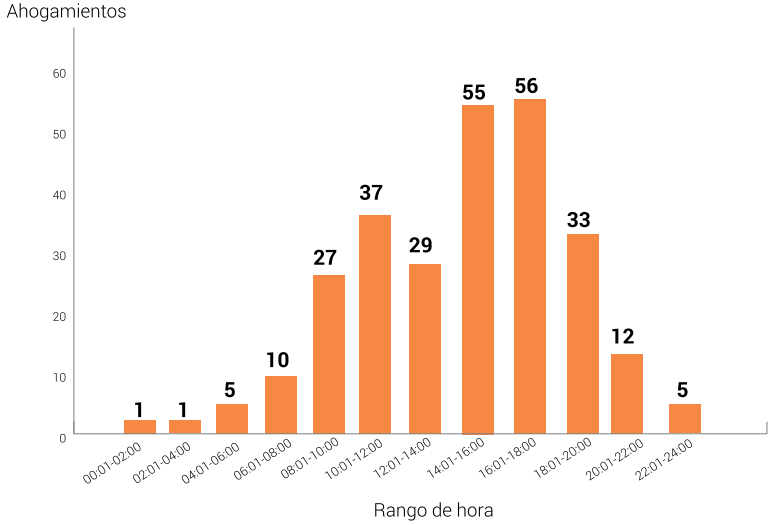

Cuadro 6.9 REPÚBLICA DOMINICANA: Ahogamientos registrados en Distrito Nacional y la provincia Santo Domingo por lugar de ocurrencia, según provincia y municipio, 2020

Provincia y municipio	Total	Lugar de ocurrencia								
		Playa	Río, arroyo	Piscina, pileta	Cisterna	Mar abierto	Recipiente, cubeta	Lago, laguna	Séptico, cloaca	Cañada
Total	**57**	**7**	**18**	**3**	**7**	**14**	**3**	**1**	**1**	**3**
Distrito Nacional	**12**	**1**	**3**	**0**	**0**	**6**	**2**	**0**	**0**	**0**
Santo Domingo de Guzmán	12	1	3	0	0	6	2	0	0	0
Santo Domingo	**45**	**6**	**15**	**3**	**7**	**8**	**1**	**1**	**1**	**3**
Santo Domingo Este	16	1	5	0	3	6	0	1	0	0
Santo Domingo Oeste	7	1	4	0	1	0	0	0	0	1
Santo Domingo Norte	8	0	4	1	2	0	0	0	0	1
Boca Chica	8	4	0	1	0	2	0	0	1	0
San Antonio de Guerra	1	0	0	1	0	0	0	0	0	0
Los Alcarrizos	1	0	0	0	0	0	1	0	0	0
Pedro Brand	4	0	2	0	1	0	0	0	0	1

Nota: Cifras preliminares.
Fuente: Registros administrativos de la Oficina de Estadísticas y Cartografía de la Policía Nacional.

7

ELECTROCUCIONES

Cuadro 7.1 REPÚBLICA DOMINICANA: Electrocuciones registradas por sexo, según mes, 2020

Mes	Ambos sexos	Sexo	
		Hombres	Mujeres
Total	**173**	**144**	**29**
Enero	15	13	2
Febrero	7	4	3
Marzo	14	11	3
Abril	12	9	3
Mayo	25	23	2
Junio	14	9	5
Julio	22	17	5
Agosto	14	13	1
Septiembre	15	14	1
Octubre	14	11	3
Noviembre	8	8	0
Diciembre	13	12	1

Nota: Cifras preliminares.
Fuente: Registros administrativos de la Oficina de Estadísticas y Cartografía de la Policía Nacional.

Gráfico 7.1 REPÚBLICA DOMINICANA: Electrocuciones registradas por sexo, según mes, 2020

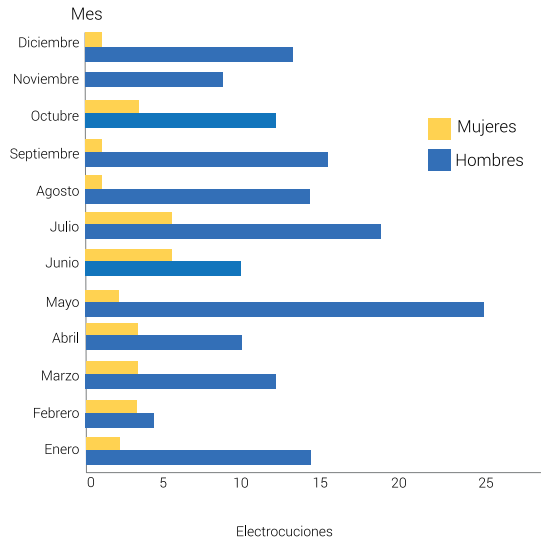

Cuadro 7.2 REPÚBLICA DOMINICANA: Electrocuciones registradas por sexo, según grupo de edad, 2020

Grupo de edad	Ambos sexos	Sexo	
		Hombres	Mujeres
Total	**173**	**144**	**29**
0-4	4	2	2
5-9	5	4	1
10-14	10	6	4
15-19	6	5	1
20-24	15	11	4
25-29	18	15	3
30-34	16	14	2
35-39	16	14	2
40-44	18	16	2
45-49	10	9	1
50-54	20	19	1
55-59	7	7	0
60-64	7	7	0
65 y más	13	9	4
No declarada	8	6	2

Nota: Cifras preliminares.
Fuente: Registros administrativos de la Oficina de Estadísticas y Cartografía de la Policía Nacional.

Gráfico 7.2 REPÚBLICA DOMINICANA: Electrocuciones registradas por sexo, grupo de edad, 2020

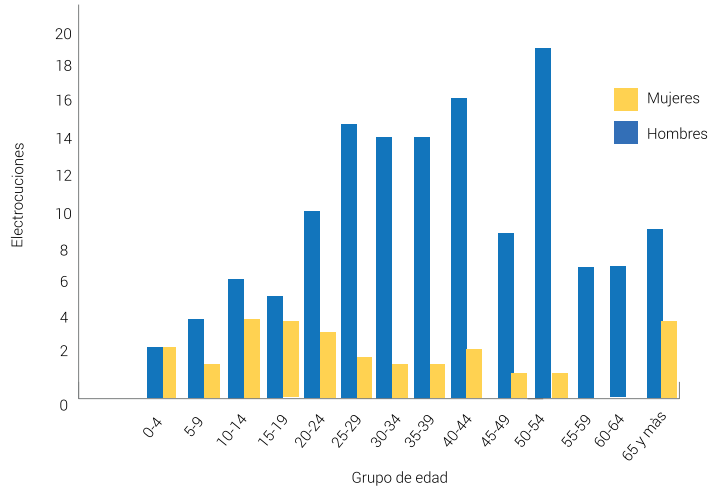

Cuadro 7.3 REPÚBLICA DOMINICANA: Electrocuciones registradas por sexo y porcentaje, según objeto o medio de contacto, 2020

Objeto o medio de contacto	Ambos sexos	Sexo		Porcentaje(%)
		Hombres	Mujeres	
Total	**173**	**144**	**29**	**100.0**
Cable eléctrico	140	121	19	80.9
Nevera, congelador	13	9	4	7.5
Abanico	8	6	2	4.6
Otros	6	5	1	3.5
Rayo (descarga natural)	3	2	1	1.7
Teléfono fijo, móvil	3	1	2	1.-7

Nota: Cifras preliminares.
Fuente: Registros administrativos de la Oficina de Estadísticas y Cartografía de la Policía Nacional.

Gráfico 7.3 REPÚBLICA DOMINICANA: Electrocuciones registradas, según objeto o medio de contacto, 2020

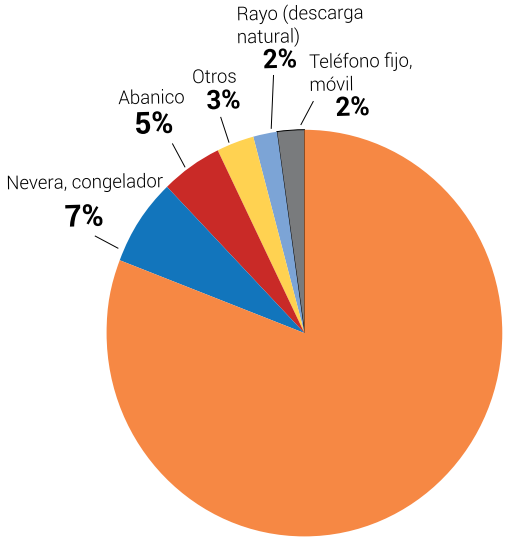

Cuadro 7.4 REPÚBLICA DOMINICANA: Electrocuciones registradas por objeto o medio de contacto, según grupo de edad, 2020

Grupo de edad	Total	Objeto o medio de contacto					
		Cable électrico	Rayo (descarga natural)	Nevera, congelador	Abanico	Teléfono fijo, móvil	Otros
Total	**173**	**140**	**3**	**13**	**8**	**3**	**6**
0-4	4	4	0	0	0	0	0
5-9	5	3	0	1	0	1	0
10-14	10	7	0	1	2	0	0
15-19	6	4	2	0	0	0	0
20-24	15	13	0	1	1	0	0
25-29	18	14	1	2	0	0	1
30-34	16	13	0	3	0	0	0
35-39	16	13	0	1	0	0	2
40-44	18	16	0	1	1	0	0
45-49	10	9	0	0	1	0	0
50-54	20	17	0	0	1	0	2
55-59	7	5	0	1	1	0	0
60-64	7	4	0	1	1	1	0
65 y más	13	12	0	1	0	0	0
No declarada	8	6	0	0	0	1	1

Nota: Cifras preliminares.
Fuente: Registros administrativos de la Oficina de Estadísticas y Cartografía de la Policía Nacional.

Cuadro 7.5 REPÚBLICA DOMINICANA: Electrocuciones registradas por sexo, según región y provincia, 2020

Región y provincia	Ambos sexos	Sexo	
		Hombres	Mujeres
Total	**173**	**144**	**29**
Región Metropolitana	**65**	**56**	**9**
Distrito Nacional	13	11	2
Santo Domingo	52	45	7
Región Cibao Norte	**24**	**21**	**3**
Espaillat	8	7	1
Puerto Plata	5	3	2
Santiago	11	11	0
Región Cibao Sur	**9**	**9**	**0**
La Vega	3	3	0
Sánchez Ramírez	3	3	0
Monseñor Nouel	3	3	0
Región Cibao Nordeste	**7**	**4**	**3**
Duarte	0	0	0
María Trinidad Sánchez	2	1	1
Hermanas Mirabal	4	2	2
Samaná	1	1	0
Región Cibao Noroeste	**3**	**3**	**0**
Dajabón	1	1	0
Monte Cristi	0	0	0
Santiago Rodríguez	0	0	0
Valverde	2	2	0
Región Valdesia	**19**	**14**	**5**
Azua	5	3	2
Peravia	3	2	1
San Cristóbal	11	9	2
San José de Ocoa	0	0	0

Cuadro 7.5 REPÚBLICA DOMINICANA: Electrocuciones registradas por sexo, según región y provincia, 2020

Región y provincia	Ambos sexos	Sexo	
		Hombres	Mujeres
Región Enriquillo	**13**	**9**	**4**
Baoruco	6	3	3
Barahona	7	6	1
Independencia	0	0	0
Pedernales	0	0	0
Región El Valle	**4**	**3**	**1**
Elías Piña	1	1	0
San Juan	3	2	1
Región Yuma	**18**	**14**	**4**
El Seibo	2	2	0
La Altagracia	13	9	4
La Romana	3	3	0
Región Higuamo	**11**	**11**	**0**
San Pedro de Macorís	7	7	0
Monte Plata	1	1	0
Hato Mayor	3	3	0

Nota: Cifras preliminares.
Fuente: Registros administrativos de la Oficina de Estadísticas y Cartografía de la Policía Nacional.

Cuadro 7.6 REPÚBLICA DOMINICANA: Electrocuciones registradas por objeto o medio de contacto, según región y provincia, 2020

Grupo de edad	Total	Objeto o medio de contacto					
		Cable électrico	Rayo (descarga natural)	Nevera, congelador	Abanico	Teléfono fijo, móvil	Otros
Total	**173**	**140**	**3**	**13**	**8**	**3**	**6**
Región Metropolitana	**65**	**52**	**0**	**4**	**5**	**2**	**2**
Distrito Nacional	13	10	0	1	0	1	1
Santo Domingo	52	42	0	3	5	1	1
Región Cibao Norte	**24**	**20**	**0**	**3**	**0**	**0**	**1**
Espaillat	8	5	0	3	0	0	0
Puerto Plata	5	4	0	0	0	0	1
Santiago	11	11	0	0	0	0	0
Región Cibao Sur	**9**	**8**	**1**	**0**	**0**	**0**	**0**
La Vega	3	3	0	0	0	0	0
Sánchez Ramírez	3	2	1	0	0	0	0
Monseñor Nouel	3	3	0	0	0	0	0
Región Cibao Nordeste	**7**	**7**	**0**	**0**	**0**	**0**	**0**
Duarte	0	0	0	0	0	0	0
María Trinidad Sánchez	2	2	0	0	0	0	0
Hermanas Mirabal	4	4	0	0	0	0	0
Samaná	1	1	0	0	0	0	0
Región Cibao Noroeste	**3**	**3**	**0**	**0**	**0**	**0**	**0**
Dajabón	1	1	0	0	0	0	0
Monte Cristi	0	0	0	0	0	0	0
Santiago Rodríguez	0	0	0	0	0	0	0
Valverde	2	2	0	0	0	0	0
Región Valdesia	**19**	**14**	**1**	**2**	**0**	**0**	**2**
Azua	5	3	1	1	0	0	0
Peravia	3	3	0	0	0	0	0
San Cristóbal	11	8	0	1	0	0	2
San José de Ocoa	0	0	0	0	0	0	0

Cuadro 7.6 REPÚBLICA DOMINICANA: Electrocuciones registradas por objeto o medio de contacto, según región y provincia, 2020, continuación...

Grupo de edad	Total	Objeto o medio de contacto					
		Cable électrico	Rayo (descarga natural)	Nevera, congelador	Abanico	Teléfono fijo, móvil	Otros
Región Enriquillo	**13**	**9**	**0**	**2**	**2**	**0**	**0**
Baoruco	6	4	0	2	0	0	0
Barahona	7	5	0	0	2	0	0
Independencia	0	0	0	0	0	0	0
Pedernales	0	0	0	0	0	0	0
Región El Valle	**4**	**2**	**1**	**0**	**0**	**1**	**0**
Elías Piña	1	1	0	0	0	0	0
San Juan	3	1	1	0	0	1	0
Región Yuma	**18**	**16**	**0**	**1**	**1**	**0**	**0**
El Seibo	2	1	0	1	0	0	0
La Altagracia	13	13	0	0	0	0	0
La Romana	3	2	0	0	1	0	0
Región Higuamo	**11**	**9**	**0**	**1**	**0**	**0**	**1**
San Pedro de Macorís	7	5	0	1	0	0	1
Monte Plata	1	1	0	0	0	0	0
Hato Mayor	3	3	0	0	0	0	0

Nota: Cifras preliminares.
Fuente: Registros administrativos de la Oficina de Estadísticas y Cartografía de la Policía Nacional.

Cuadro 7.7 REPÚBLICA DOMINICANA: Electrocuciones registradas por día de la semana, según rango de hora, 2020

Rango de hora	Total	Día de la semana						
		Lunes	Martes	Miércoles	Jueves	Viernes	Sábado	Domingo
Total	**173**	**30**	**24**	**27**	**20**	**27**	**29**	**16**
00:01-02:00	5	1	1	0	0	0	1	2
02:01-04:00	2	1	0	0	0	0	0	1
06:01-08:00	6	1	0	1	3	0	1	0
08:01-10:00	15	3	2	4	1	3	1	1
10:01-12:00	22	3	3	2	4	4	4	2
12:01-14:00	18	1	3	3	3	4	3	1
14:01-16:00	36	8	7	2	3	5	8	3
16:01-18:00	28	3	4	5	5	4	5	2
18:01-20:00	26	4	3	8	0	6	3	2
20:01-22:00	13	5	0	2	1	0	3	2
22:01-24:00	2	0	1	0	0	1	0	0

Nota: Cifras preliminares.
Fuente: Registros administrativos de la Oficina de Estadísticas y Cartografía de la Policía Nacional.

Gráfico 7.7 REPÚBLICA DOMINICANA: Electrocuciones registradas según rango de hora, 2020

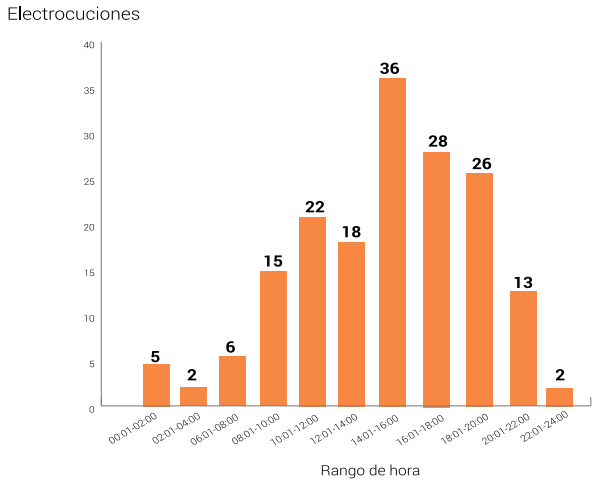

Cuadro 7.8 REPÚBLICA DOMINICANA: Electrocuciones registradas por objeto o medio de contacto, según rango de hora, 2020

Rango de hora	Total	Objeto o medio de contacto					
		Cable électrico	Rayo (descarga natural)	Nevera, congelador	Abanico	Teléfono fijo, móvil	Otros
Total	**173**	**140**	**3**	**13**	**8**	**3**	**6**
00:01-02:00	5	3	0	1	1	0	0
04:01-06:00	2	2	0	0	0	0	0
06:01-08:00	6	6	0	0	0	0	0
08:01-10:00	15	15	0	0	0	0	0
10:01-12:00	22	18	0	1	2	0	1
12:01-14:00	18	11	1	3	1	0	2
14:01-16:00	36	29	0	4	1	0	2
16:01-18:00	28	23	0	1	2	1	1
18:01-20:00	26	22	2	1	0	1	0
20:01-22:00	13	9	0	2	1	1	0
22:01-24:00	2	2	0	0	0	0	0

Nota: Cifras preliminares.
Fuente: Registros administrativos de la Oficina de Estadísticas y Cartografía de la Policía Nacional.

Cuadro 7.9 REPÚBLICA DOMINICANA: Electrocuciones registradas en Distrito Nacional y la provincia Santo Domingo por objeto o medio de contacto, según provincia y municipio, 2020

Provincia y municipio	Total	Objeto o medio de contacto				
		Cable électrico	Rayo (descarga natural)	Nevera, congelador	Abanico	Teléfono fijo, móvil
Total	**65**	**52**	**4**	**1**	**5**	**1**
Distrito Nacional	**13**	**10**	**1**	**0**	**0**	**1**
Santo Domingo de Guzmán	13	10	1	0	0	1
Santo Domingo	**52**	**42**	**3**	**1**	**5**	**0**
Santo Domingo Este	12	10	0	0	2	0
Santo Domingo Oeste	6	6	0	0	0	0
Santo Domingo Norte	23	19	2	0	2	0
Boca Chica	8	4	1	1	1	0
San Antonio de Guerra	1	1	0	0	0	0
Los Alcarrizos	2	2	0	0	0	0

Nota: Cifras preliminares.
Fuente: Registros administrativos de la Oficina de Estadísticas y Cartografía de la Policía Nacional.

Oficina Nacional de Estadística
Av. México esq. Leopoldo Navarro
Edificio de Oficinas Gubernamentales
Juan Pablo Duarte, pisos 8 y 9
Tel.:809-682-7777
Correo: info@one.gob.do

Oficina Nacional de Estadística RD-ONE ONERD_