

# Tu municipio en cifras

Edición Especial

**Municipio**  
Arenoso

**Provincia**  
Duarte

**Región**  
Cibao Nordeste



**Densidad Poblacional, 2022**  
96 hab/km<sup>2</sup>



**Ley de creación vigente**  
164-93 del 31 de diciembre del 1993



**Extensión Territorial**  
144.9 km<sup>2</sup>

Fuentes: ONE. X Censo Nacional de Población y Vivienda, 2022.  
Metadatos de Municipios del Geoportal del Instituto Geográfico Nacional José Joaquín Hungría Morell (IGN-JJHM).

## Demografía

**13,890**

Población total, 2022



**6,586**

Total de mujeres, 2022



**7,304**

Total de hombres, 2022



### Distritos Municipales

	Mujeres	Hombres	Total
<b>Arenoso</b>	1,952	2,038	3,990
<b>Las Coles (D. M.)</b>	2,942	3,447	6,389
<b>El Aguacate (D. M.)</b>	1,692	1,819	3,511

Fuente: ONE. X Censo Nacional de Población y Vivienda, 2022.

**Índice de Feminidad, 2022**



**90**  
Mujeres

Por cada



**100**  
Hombres

Fuente: ONE. X Censo Nacional de Población y Vivienda, 2022.

## Viviendas



**5,705**

Total de viviendas, 2022



**591**

Viviendas desocupadas, 2022



**5,110**

Viviendas ocupadas, 2022



**4**

Viviendas colectivas, 2022

Fuente: ONE. X Censo Nacional de Población y Vivienda, 2022.

## Hogares



**5,225**

Hogares en viviendas particulares ocupadas, 2022




**13,881**

Población en hogares, 2022

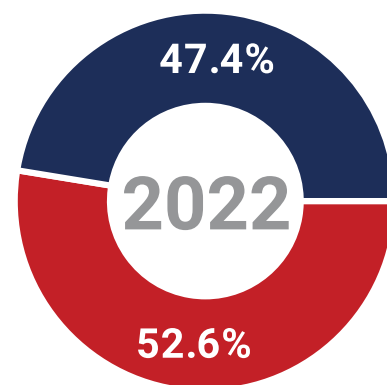
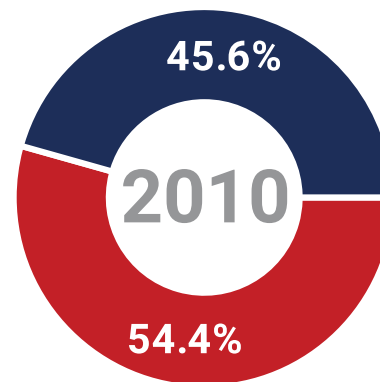
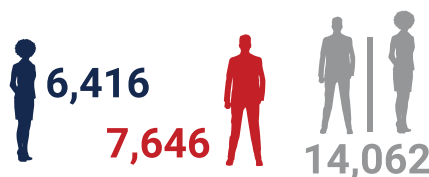
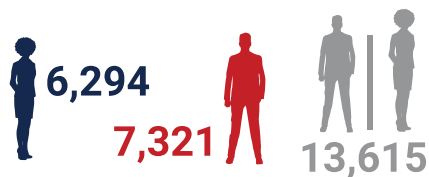
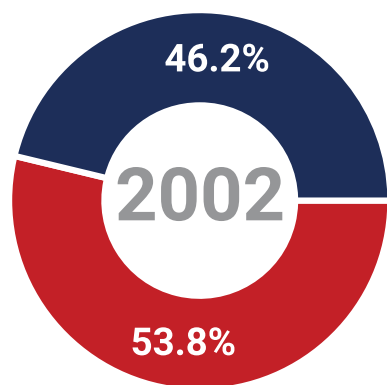
**2.7** Promedio de personas por hogar, 2022

Fuente: ONE. X Censo Nacional de Población y Vivienda, 2022.





# Distribución de la población censada por sexo, según año censal

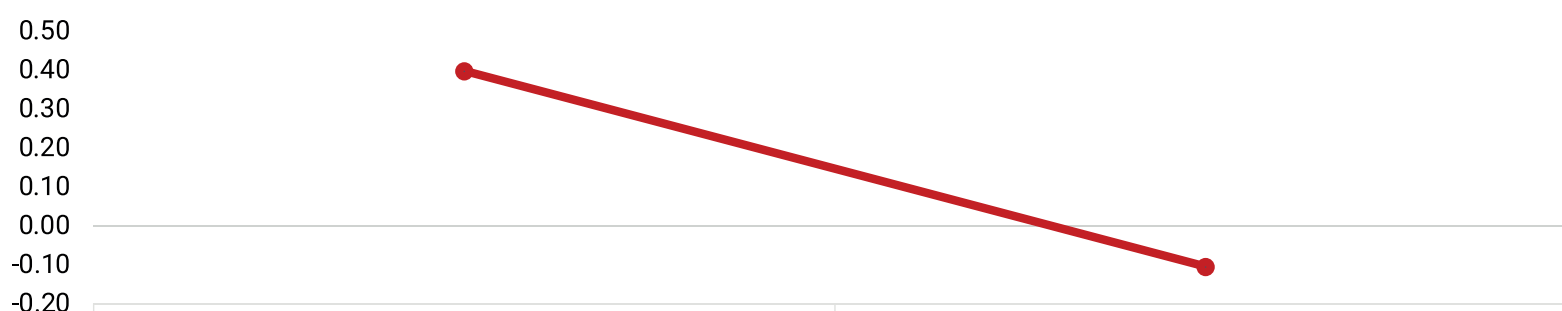


### Leyenda

■ Mujeres
 ■ Hombres
 ■ Total

\*Notas: Datos disponibles a partir de la creación del territorio como Municipio mediante ley.  
Fuentes: ONE. Censo Nacional de Población y Vivienda 2002, 2010 y 2022.

# Tasa anual media de crecimiento poblacional intercensal, según período censal



Tasa de crecimiento (Por cada 100 habitantes)	2002-2010	2010-2022
	0.40	-0.10

\*Notas: Datos disponibles a partir de la creación del territorio como Municipio mediante ley.  
Fuentes: ONE. Censo Nacional de Población y Vivienda 2002, 2010 y 2022.