

Tu municipio en cifras

Edición Especial

Municipio
Boca Chica

Provincia
Santo Domingo

Región
Ozama



Densidad Poblacional, 2022
1,234 hab/km²



Ley de creación vigente
163-01 del 16 de octubre del 2001



Extensión Territorial
135.4 km²

Fuentes: Oficina Nacional de Estadística. X Censo Nacional de Población y Vivienda, 2022.
Metadatos de Municipios del Geoportal del Instituto Geográfico Nacional José Joaquín Hungría Morell (IGN-JJHM).

Demografía

167,040
Población total, 2022



85,406
Total de mujeres, 2022



81,634
Total de Hombres, 2022



Distritos Municipales

	Mujeres	Hombres	Total
Boca Chica	42,284	40,446	82,730
La Caleta (D. M.)	43,122	41,188	84,310

Fuente: ONE. X Censo Nacional de Población y Vivienda, 2022.

Índice de Feminidad,
2022



105
Mujeres


Por
cada



100
Hombres

Fuente: ONE. X Censo Nacional de Población y Vivienda, 2022.

Viviendas



72,149
Total de viviendas,
2022



15,898
Viviendas
desocupadas, 2022



56,168
Viviendas ocupadas,
2022



83
Viviendas colectivas,
2022

Fuente: ONE. X Censo Nacional de Población y Vivienda, 2022.

Hogares



56,593
Hogares en viviendas
particulares ocupadas,
2022




166,700
Población en
hogares, 2022

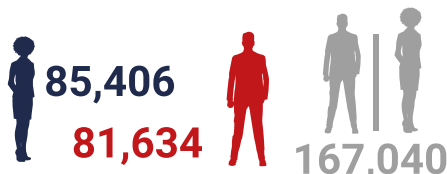
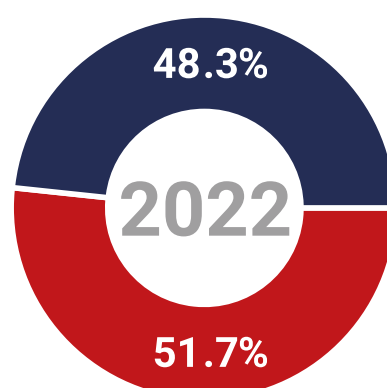
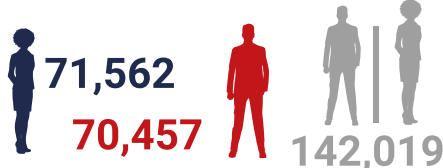
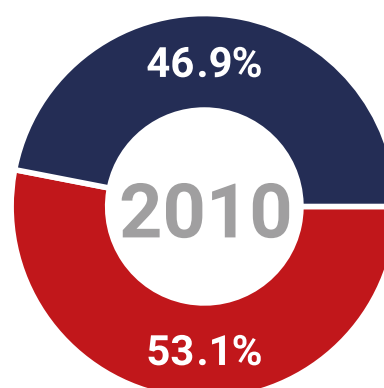

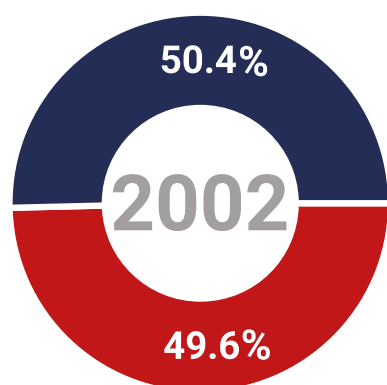
2.9 Promedio de
personas por
hogar, 2022

Fuente: ONE. X Censo Nacional de Población y Vivienda, 2022.





Distribución de la población censada por sexo, según año censal

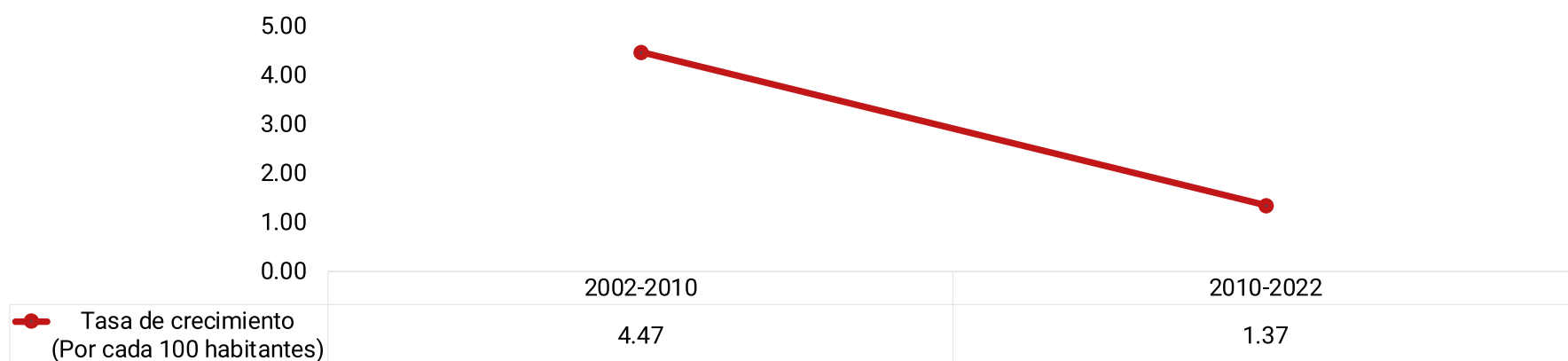


Leyenda

■ Mujeres
 ■ Hombres
 ■ Total

Nota: Datos disponibles a partir de la creación del territorio como Municipio mediante ley.
 Fuentes: Oficina Nacional de Estadística. Censo Nacional de Población y Vivienda 2002, 2010 y 2022.

Tasa anual media de crecimiento poblacional intercensal, según período censal



Nota: Datos disponibles a partir de la creación del territorio como Municipio mediante ley.
 Fuentes: Oficina Nacional de Estadística. Censo Nacional de Población y Vivienda 2002, 2010 y 2022.