REPUBLICA DOMINICANA
SECRETARIADO TECNICO DE LA PRESIDENCIA
OFICINA NACIONAL DE ESTADISTICA
SANTO DOMINGO, D.N.

ING. TEMISTOCLES MONTAS
Secretario Técnico de la Presidencia

LICDA. MARITZA ROSSI DE PÉREZ
Directora Nacional de Estadística

"OFICINA NACIONAL DE ESTADISTICA"
"BANCO DE DATOS"

SANTO DOMINGO,
REPUBLICA DOMINICANA
MARZO 1998

CREDITOS :

Lic. Vicente Santos Veloz
Sub-Director Nacional

ASESORES:

Lic. Nelson Medina Nina
Lic. César David Santana
Lic. Zenón Ceballos
Ing. Genry Lizardo
Lic. Juan Brito

PERSONAL TECNICO

Lic. Josefina Federo
Encda. Departamento de Censo y Encuesta

Lic. Persia D. Santana
Encda. División de Población y Habitación

Prof. Marcos Nuñez
Enc. Departamento Administrativo

APOYO TECNICO

Lic. Dominicana Del Rosario
Lic. Luis Darío Félix
Lic. Abel Abreu
Lic. Angel Martínez

PROCESAMIENTO DE DATOS

Luis E. Dennis Pérez (EPD)
Marcos Méndez
Nelson García
Ing. Carlos Hernandez
Juan Arias

Ramón Guntín (Enc. de Publicaciones)
Elizabeth Fuentes, Francis Cuevas y Wendy Castaños (Diseño y Diagramación)
María Teresa Rodríguez (Correctora de Estilo)

INDICE

Presentación — Página

Consideraciones Generales — I

Definiciones y Conceptos — VII

Situación de la Vivienda en República Dominicana 1950/1993 — XIV

Cuadro No.

1.- Viviendas Particulares Ocupadas, por Tipo, Según Regiones, Sub-regiones y Provincias. Censo1993. ... 1

2.- Viviendas Particulares Ocupadas, Por Tipo, Según Regiones y Material de Construcción Predominante en las Paredes Exteriores, Techo y Piso. Censo 1993 ... 2

3.- Viviendas Particulares Ocupadas, Por Tipo, Según Regiones y Sistema de Suministro de Agua. Censo 1993 ... 4

4.- Viviendas Ocupadas, Por Tipo, Según Regiones y Servicio de Energía Eléctrica. Censo 1993 ... 5

5.- Viviendas Particulares Ocupadas, Por Tipo, Según Regiones y Servicio de Recogida de Basura. Censo 1993 ... 6

6. Población en Viviendas Particulares, Por tipo de Vivienda, Según Regiones, Subregioes, Provincias, Municipios y Servicio Sanitario ... 7

7.- Población en Viviendas Particulares, Por División Político-Territorial, Según Regiones, Sub-Regiones, Provincias, Municipios y Suministro de Agua ... 9

8.- Población en Viviendas Particulares, Por Tipo de Vivienda, Según Regiones, Sub-Regiones, Municipios y Servicio Sanitario ... 37

9.- Población en Viviendas Particulares, Por Tipo de Vivienda, Según Regiones, Sub-Regiones, Provincias, Municipios y Servicio de Energía Eléctrica ... 77

10.- Población en Viviendas Particulares, Por Tipo de Vivienda, Según Regiones, Sub-Regiones, Provincias, Municipios y Tenencia de la Vivienda ... 111

11.- Población en Viviendas Particulares, Por Tipo de Vivienda, Según Regiones, Sub-Regiones, Provincias, Municipios y Servicio de Recogida de Basura 151

12.- Viviendas Particulares Ocupadas, por Tipo, según Regiones, Sub-Regiones, Provincias, Municipios y Material de Construcción Predominantes en las Paredes Exteriores, Techo y Piso 179

13.-Viviendas Particulares Ocupadas, por Tipo, según Regiones, Sub-Regiones, Provincias, Municipios y Sistema de Suministro de Agua 277

14.- Viviendas Particulares Ocupadas, por Tipo, según Regiones, Sub-Regiones, Provincias, Municipios y Servicio Sanitario 305

15.-Viviendas Particulares Ocupadas, por Tipo, según Regiones, Sub-Regiones, Provincias, Municipios y Servicio de Energía Eléctrica 345

16.-Viviendas Particulares Ocupadas, por Tipo, según Regiones, Sub-Regiones, Provincias, Municipios y Servicio de Recogida de Basura 373

PRESENTACION

La Oficina Nacional de Estadística (ONE) pone en sus manos la Segunda Edición de los resultados totales y definitivos del VII Censo Nacional de Población y Vivienda, referidos a las características demográficas, sociales y económicas de las viviendas de la República Dominicana.

En 1995 la ONE publicó un boletín con los datos preliminares del Censo, los cuales fueron obtenidos de los formularios resúmenes de cada empadronador que participó en el levantamiento de la información. En 1996 se publicaron cuatro volúmenes con resultados definitivos a nivel de regiones y sub-regiones y dos publicaciones con informaciones de Santo Domingo.

En julio de 1997 se puso en circulación, vía Internet, la información obtenida en este levantamiento censal, mediante un acto público realizado en Santo Domingo. Junto a esta modalidad, que por primera vez se pone en práctica en el país con los resultados de una investigación de carácter nacional, se hizo circular, en formato diskette, todos los datos del censo nacional, relativos a la población.

La publicación que ahora tiene usted en sus manos ofrece los datos referidos a las características sociales, físicas y económicas de las viviendas, presentados de manera tal que el usuario pueda extraer fácilmente la información que necesite. Se incluyen informaciones referentes al número y distribución por zona de las viviendas; la densidad ocupacional de las mismas; sus características físicas en cuanto a número de habitaciones y materiales de que están hechas las mismas, así como la dotación de servicios básicos que éstas poseen.

Esperamos que las importantes informaciones contenidas en esta publicación atiendan los requerimientos fundamentales de todos los usuarios, nacionales e internacionales. Cualesquiera otras necesidades podrán ser satisfechas a partir del contenido de muestra base de datos.

La realización del VII Censo Nacional de Población y Vivienda constituyó una tarea nacional de incalculable valor, realizada gracias al apoyo brindado por el Estado Dominicano, así como a la participación entusiasta y decidida de toda la población, que cumplió con su deber patriótico de ofrecer sus datos para lograr así el éxito de este proyecto de interés nacional.

Para la gestión que nos honramos encabezar en la ONE, la finalización de los trabajos censales ha sido un gran reto, que asumimos con orgullo y que hemos cumplido con profunda satisfacción. Ello ha sido posible en virtud de la estrecha y firme colaboración prestada por el Gobierno Dominicano, que dirige el Dr. LEONEL FERNANDEZ REYNA, excelentísimo señor presidente de la República, a través del Secretariado Técnico de la Presidencia; quien nunca vaciló en aprobar las solicitudes presupuestarias para finalizar exitosamente este proyecto. Por ello expresamos nuestro más formal agradecimiento.

Igual debemos hacer con todo el personal técnico y administrativo de la Oficina Nacional de Estadística, que asumió el Censo como algo propio, identificándose con el mismo, a tal punto que supo sacrificar mucho de su tiempo personal para garantizar el éxito de la tarea asignada. A todos ellos muchas gracias.

Nos place grandemente poner a la disposición de todos los resultados definitivos y totales del VII CENSO NACIONAL DE VIVIENDA.

LICDA. MARITZA ROSSI DE PEREZ
Directora Nacional

1.1 CONSIDERACIONES GENERALES

Un Censo de Población y Vivienda es un instrumento de cardinal importancia que permite obtener informaciones de las variables sociodemográficas y económicas fundamentales para la toma de decisiones en el marco de la planificación. Es la fuente básica del suministro de los datos de la población en un momento determinado.

Las cifras emanadas de la investigación censal no sólo nos muestran la realidad del país en términos generales, sino que nos permiten estimar las necesidades futuras en lo que a servicios sociales y desarrollo económico se refiere.

La República Dominicana tiene una importante tradición censal que se remonta a los tiempos de la colonia con los recuentos parroquiales realizados en ese entonces. Esta tradición se afianzó desde el 1920, año en que se realiza el Primer Censo Nacional de Población y Vivienda. A partir de ese año, prácticamente en cada década subsiguiente se ha realizado una investigación de este tipo.

Los preparativos del censo del 1993, se iniciaron formalmente el 18 de enero de 1991 cuando, en virtud del Decreto No.18-91, el Poder Ejecutivo dispuso la realización del VII Censo Nacional de Población y Vivienda. A partir de esa fecha se inició la planificación de las tareas censales, las cuales, no obstante, no arrancan en toda su magnitud sino hasta el año 1992. En efecto, el momento del despegue definitivo del proyecto podría decirse que tuvo lugar el 12 de mayo de 1992, es decir, un año y cinco meses antes del levantamiento censal, con la firma de un convenio de trabajo conjunto con la Universidad Autónoma de Santo Domingo (UASD); lo que permitió agilizar todas las fases del proyecto del VII Censo, sin menoscabo de la calidad de las mismas.

Atendiendo a las recomendaciones de la ONE, el Decreto No. 197-93, fijó los días 24 y 25 de septiembre como la fecha para la realización del levantamiento Censal.

1.2 ASPECTOS OPERATIVOS Y METODOLÓGICOS

El VII Censo Nacional de Población y Vivienda fue un censo "de hecho", en virtud de que se empadronó a todas las personas presentes en el territorio nacional a la hora 0 del primer día del levantamiento.

Para llevar a cabo este proyecto, la ONE se suscribió a todas las recomendaciones técnicas de los organismos internacionales especializados en la materia, para garantizar así la calidad de los datos a recoger.

La cartografía censal, el diseño de la boleta, el diseño de la captura y el procesamiento de datos, la capacitación, etc., fueron programados y realizados en virtud de dichas recomendaciones internacionales y de las experiencias nacionales.

1.3 LA CARTOGRAFÍA CENSAL

La Cartografía Censal consistió en la elaboración y/o actualización de los mapas, planos y croquis de la geografía nacional que permitieran asegurar la máxima cobertura del levantamiento en todo el país. Ello permitió, también, establecer efectivos mecanismos de control para las fases subsiguientes del trabajo censal.

Luego de completar la base cartográfica se inició el proceso de actualización y demarcación de las áreas urbanas y rurales, como paso previo a la realización del listado de viviendas y conteo de hogares; de forma tal que las subdivisiones censales operativas (polígono, área de supervisión, segmento), fueran delimitadas correctamente en los croquis.

Todo este trabajo, fue realizado conjuntamente con el Instituto Geográfico Universitario de la UASD, quien dio todo el apoyo técnico y logístico necesario para garantizar el proceso de actualización cartográfica. También se contó con la colaboración del Instituto Cartográfico Militar.

Se estableció una estrategia que permitió crear varios equipos de trabajo, tanto de campo como de oficina, que realizaban su trabajo de manera paralela; pero sobre la base de una coordinación conjunta. De esta forma, las brigadas de actualización cartográfica recorrían cada rincón del país, haciendo croquis a mano alzada. En gabinete, con el uso de fotografías aéreas, se confeccionaban los planos. Éstos, a su vez, volvían al terreno con otra brigada para verificar que las informaciones asentadas en los planos eran las que se correspondían con la realidad.

La coordinación inter-institucional permitió, no sólo reducir los costos de la actualización cartográfica, sino también el tiempo de realización de la misma. Gracias a que el personal vinculado a esta etapa del Censo provenía de las carreras de Ingeniería, Topografía, Geografía, Arquitectura, entre otras, se garantizó así la calidad del trabajo.

En el mes de febrero de 1993, se concluyó el proceso de actualización cartográfica en todo el territorio nacional.

Cabe destacar la variación encontrada en la realidad cartográfica, debido al crecimiento horizontal; sobre todo, en los barrios periféricos de las grandes ciudades, como Santo Domingo, Santiago, San Francisco, La Vega, La Romana y San Cristóbal, entre otras.

1.4 DISEÑO DE LA BOLETA CENSAL

Para el diseño de la Boleta del Censo, se llevó a cabo un seminario internacional con la participación de expertos nacionales y extranjeros, con el objetivo de conocer las experiencias de países que ya habían realizado su Censo de Población y Vivienda, así como para intercambiar opiniones técnicas sobre el formato y contenido de nuestra boleta censal.

En este seminario participaron expertos del Centro Latinoamericano de Demografía (CELADE), del Bureau del Censo de los Estados Unidos, de los Institutos Nacionales de Estadística de España, México y Chile, respectivamente, y de la Oficina de Estadística de Bolivia. Estos especialistas, junto a expertos dominicanos, trabajaron arduamente durante tres días para arrojar luz sobre lo que debía ser la boleta del VII Censo Nacional de Población y Vivienda.

Se designó una comisión técnica que inició los trabajos de confección de la boleta censal a la luz de las conclusiones del seminario internacional antes citado.

Con el anteproyecto de boleta elaborado, se procedió a realizar consultas técnicas con instituciones tanto del sector público como del privado, a fin de valorar las variables a incluir en el diseño final de la boleta. Se tomaron en cuenta las opiniones de las Secretarías de Salud y de Educación; del Banco Central, de la Corporación Dominicana de Electricidad, del Instituto Nacional de Aguas Potables, de la Secretaría de Estado de Agricultura, entre otras.

En todo el proceso de diseño de la boleta censal, participó el personal técnico del Centro de Cómputos de la ONE, con el interés de que el producto final fuese adecuado a las normas de procesamiento electrónico de datos en materia censal.

Fruto de todas las discusiones que se realizaron, la boleta censal final fue mucho más reducida que la utilizada en el Censo del 1981, sin trastocar con ello el levantamiento de las informaciones sociodemográficas y económicas, fundamentales para la planificación del desarrollo nacional.

1.5 PRUEBAS PILOTO

Realizada la actualización cartográfica, diseñada la boleta censal y definidas las estrategias de informática y del operativo de campo, respectivamente, se procedió a realizar varias pruebas piloto, con el objetivo de validar todo lo que se había hecho hasta esa etapa.

Esas pruebas piloto se realizaron en diversas regiones geográficas del país, con características diferentes, así como en el Distrito Nacional. En todo caso, siempre se tomó en cuenta la zona urbana y rural.

La primera prueba piloto abarcó todo el municipio de Tenares, en la provincia de Salcedo en la Región Cibao. Igual se hizo en el municipio de Enriquillo, de la provincia de Barahona, en la Región Sur y en el municipio de Guaymate de la provincia de la Romana, en la Región Este. En el Distrito Nacional se realizaron pruebas en distintos barrios con características sociodemográficas diferentes, así como en la zona rural.

Estas pruebas permitieron valorar la calidad del trabajo realizado en la cartografía, la boleta, la estrategia de campo, la captura y procesamiento de información y de introducir ajustes y correcciones en los casos necesarios.

1.6 CAPACITACIÓN CENSAL

El objetivo central del programa de Capacitación Censal fue el entrenamiento de todo el personal del Censo. En este sentido, se utilizó el método de cascada, lo cual implicó el entrenamiento de un grupo de profesionales de diferentes áreas del saber científico-social, los cuales fueron responsables de entrenar a los multiplicadores, quienes a su vez, capacitaron a los jefes de polígono, supervisores y empadronadores a nivel nacional.

Se utilizaron recursos didácticos, tales como audiovisuales, transparencias, diapositivas y videos que sirvieron de apoyo para el entrenamiento censal.

También se elaboraron manuales escritos como el Manual General, que contiene los aspectos conceptuales y metodológicos de un Censo, el Manual de Supervisión de Área, los Manuales del Jefe de Polígono, del Encargado Municipal, y de los Empadronadores. Asimismo, se imprimió un Dossier conteniendo la historia e importancia de los censos, así como otro sobre la segmentación de croquis censales, así como otros tres manuales sobre crítica y codificación de la boleta censal.

1.7 EMPADRONAMIENTO

Mediante el Decreto No. 197-93, del 14 de julio de 1993, el Poder Ejecutivo dispuso la realización del empadronamiento los días 24 y 25 de septiembre de ese mismo año.

Cerca de 60 mil personas se lanzaron al territorio nacional con el propósito de recoger las informaciones sobre Población y Vivienda de las áreas asignadas. Para la recolección de los datos, se utilizó el procedimiento de entrevistas directas, vivienda por vivienda, hogar por hogar, mediante el cual la información correspondiente a cada persona, hogar o vivienda, se registraba en la boleta censal directamente por los empadronadores.

Posterior al empadronamiento, fue realizada una encuesta de cobertura, mediante un muestreo a nivel nacional, que permitió medir el alcance del Censo en todo el país. Esta encuesta arrojó como resultado una cobertura de 96.5%.

1.8 RECEPCIÓN DEL MATERIAL

Para la recepción del material se utilizó la estructura censal previamente establecida (Oficina Central, Encargado Regional, Encargado Provincial, Encargado Municipal, Jefe de Polígono, Supervisor y Empadronador). Mediante este esquema, se recibió el material proveniente del terreno, se controló la llegada de cada segmento, extrayendo las boletas de las carpetas utilizadas por el empadronador, verificando a la vez que los códigos anotados en cada una de ellas eran los de la ubicación geográfica y censal que correspondía. Luego fueron organizadas debidamente por áreas, polígonos, municipios y provincias.

1.9 CRÍTICA Y CODIFICACIÓN

La etapa de crítica y codificación permitió verificar la calidad de la información levantada y corregir y asegurar, en los casos necesarios, la consistencia interna de los datos contenidos en la boleta censal. Ésta contiene varias preguntas abiertas a las que fue necesario realizarle una codificación manual.

1.10 CAPTURA DE DATOS

El ingreso de los datos al computador se realizó mediante la utilización de lectores ópticos (scanners), conectados al equipo central, capaces de almacenar la información tomada directamente de la boleta.

En la primera fase del procesamiento, se utilizaron los paquetes CENTS Y CONCORD y posteriormente, se hicieron algunos ajustes para poder utilizar el programa IMPS, lo cual se hizo con óptimos resultados.

1.11 PUBLICACIÓN DE LOS RESULTADOS

La publicación de este séptimo Censo se ha realizado en varias versiones: Impresa, Internet y en Disquete

En diciembre de 1994, se publicó un primer boletín con los resultados preliminares del Censo hasta nivel de municipio. Las informaciones contenidas en esta edición fueron obtenidas del formulario CPV-03 (Resumen de Población) hecho por los empadronadores, como resumen del segmento que les correspondió censar. En ella, sólo se ofrecieron datos generales de población y vivienda.

Posterior a ello, se definió un plan de publicaciones de los datos definitivos para ponerlos a disposición de los usuarios, con las informaciones sociales, demográficas y económicas, con mayor nivel de desagregación.

El plan de publicaciones impresas abarca 2 tomos generales; el primero incluye los datos definitivos y totales de la población, y el segundo los relativos a la vivienda.

En julio de 1997, fueron publicados en versión Internet, los datos totales y definitivos a nivel nacional provincial y municipal, bajo la siguiente dirección: http://www.estadistica.gov.do

Debemos señalar que los datos publicados se refieren a los de mayor uso, quedando en nuestro banco de datos la más diversa información disponible para todos los usuarios nacionales e internacionales.

EFINICIONES Y CONCEPTOS

2.1 VIVIENDA

Se define como vivienda todo local o recinto estructuralmente separado e independiente que ha sido construido, hecho o convertido para fines de alojamiento permanente o temporal de personas, así como cualquier clase de albergue fijo o móvil, ocupado como lugar de alojamiento a la fecha del Censo.

La vivienda puede estar constituida por un conjunto de cuartos o por un cuarto, apartamento o casa destinada a alojar a un grupo de personas o a una sola persona.

2.1.1 VIVIENDA PARTICULAR

Es aquella destinada a ser usada como morada o domicilio separado e independiente por una familia u otro grupo de personas, con o sin vínculos familiares, pero que viven juntas bajo un régimen familiar o por una persona que vive sola.

La vivienda particular se clasifica en tres grupos

- Vivienda ocupada, es decir aquella con personas presentes al momento del Censo.
- Vivienda ocupada con personas ausentes, que es aquella vivienda habitada, pero cuyos ocupantes no estaban presentes en el momento del Censo.
- Vivienda desocupada, es aquella que no estaba habitada al momento del Censo. Esta puede estar en alquiler, venta, reparación, vivienda desocupada por otro motivo.

2.1.2 VIVIENDA COLECTIVA

Es aquella usada o destinada a ser usada como hogar de alojamiento especial por un conjunto de personas generalmente sin vínculos familiares y que hacen vida en común por razones de disciplina, de enseñanza, de vida religiosa, de salud, de trabajo, etc.; tales como hospitales o clínicas, cárceles, asilos o internados, orfanatos, hoteles, pensiones u otros locales de alojamientos similares.

2.1.3 TIPOS DE VIVIENDA

Casa Individual: es aquella cuando los habitantes no tienen que pasar por aposento de otro. Puede tener acceso directo desde la calle o pasando por un patio, pasillos y escaleras de uso común.

***Apartamento*:** es aquella vivienda que es parte de un edificio, la cual generalmente contiene todas las dependencias de una casa individual.

***Cuarterías*:** conjunto de cuartos o piezas donde viven varias familias. Generalmente están ubicadas en patios, callejones de barrios y sectores marginados, así como bateyes, en donde son llamados barrancones.

***Pieza*:** cuarto o cuartos que forman parte de una vivienda particular, habitados por una persona o familia, los cuales representan un hogar.

2.2 POBLACIÓN TOTAL

Desde el punto de vista del Censo de Hecho o Población de Facto, se consideró como población total a todas las personas presentes en el país a la hora cero del día del Censo.

2.3 POBLACIÓN URBANA Y RURAL

Población Urbana*:** es aquella que habita en las cabeceras de municipios o distritos municipales. La que habita fuera de estas cabeceras es considerada como ***Población Rural.

2.4 CONDICIÓN DE RESIDENCIA

Se consideraron como *Residentes Presentes* a los residentes habituales que durmieron en esa vivienda la noche del 23 de septiembre de 1993 y como *Residentes Ausentes* a los residentes habituales que no durmieron en la vivienda la noche anterior al día del Censo.

Las personas que no vivían regularmente en la vivienda censada, pero que durmieron en ella la noche anterior al día del censo, fueron consideradas como no Residentes.

2.5 PARENTESCO

Se anotó como jefe o jefa del hogar a la persona que los demás miembros de dicho hogar reconocen como tal. Para los miembros restantes se anotó su relación o vínculo con el jefe (a) del hogar.

2.6 SEXO

En el cuestionario se registró el sexo de cada persona (varón y hembra)

2.15 ALFABETISMO

Se investigaron a las personas de 3 años y más y se consideraron como alfabetos aquellos que informaron que sabían leer y escribir.

2.16 ASISTENCIA ESCOLAR

Se investigó a las personas de 3 años y más en relación a la asistencia a centros de enseñanza regular. En caso de cursos por radio o correspondencia, se decidió anotarlo como persona que asiste o que asistió, según el caso.

La enseñanza regular estaba referida a los establecimientos que imparten cursos en los siguientes niveles: pre-escolar, primaria, bachillerato, técnico a nivel universitario, grado universitario.

2.17 NIVEL DE INSTRUCCIÓN

Se investigó en la población de 3 años y más que asiste o asistió a la escuela.

Se le preguntó el grado más alto que aprobó en la escuela o universidad, en años.

2.18 TÍTULO O CARRERA

Se investigaron a las personas que declararon nivel de instrucción universitario, en relación al título obtenido o la carrera que cursa o cursaba.

2.19 ENSEÑANZA VOCACIONAL

En adición a la información obtenida sobre enseñanza regular, se investigó a las personas de 3 años y más sobre la asistencia a centros de enseñanza técnica, comercial o vocacional; así como el tipo de cursos realizados. Para fines de codificación se trabajó a partir de 10 años y más.

2.20 CONDICIÓN DE ACTIVIDAD

La clasificación de la población según condición de actividad, permite la distinción de dos grupos básicos que indican su participación en la economía del país; población económicamente activa y población no económicamente activa.

En la investigación censal del 1993 se adoptó el concepto "la semana pasada" como el período de referencia para hacer las preguntas sobre características económicas, las

cuales se aplicaron a toda la población de 10 años y más de edad empadronada en el censo.

2.21 POBLACIÓN ECONÓMICAMENTE ACTIVA

Este grupo comprende a las personas de diez años y más de edad que suministran la mano de obra disponible para la producción de bienes y servicios en el país, clasificados en ocupados y desocupados.

2.22 PERSONAS OCUPADAS

Fueron clasificadas como ocupadas las personas que informaron que la semana pasada hicieron algún trabajo o tenían empleo, recibieron paga por algún trabajo realizado esa semana o realizaron en su casa o en cualquier establecimiento o negocio de la familia, algún trabajo no pagado.

2.23 PERSONAS DESOCUPADAS

Los desocupados se clasificaron en cesantes y aquellos que buscan trabajo por primera vez.

Cesante, persona que no trabajó la semana de referencia, pero había trabajado antes y no era jubilado ni pensionado.

Buscando trabajo por primera vez, persona que no trabajó la semana de referencia ni había trabajado antes, pero estuvo buscando trabajo.

Las personas que no trabajaron, no habían trabajado antes, ni buscaron trabajo la semana de referencia, sino que estaban haciendo "otro cosa" diferente, como estudiar, cuidar el hogar, recibir rentas, pensión o jubilación, fueron asignados como económicamente inactivos, en función del sexo, parentesco y la edad.

Las personas que no informaron lo que estaban haciendo la semana de referencia fueron clasificadas como personas que no declararon el tipo de actividad.

2.24 OCUPACIÓN

Es la clase de trabajo que realizó una persona ocupada durante el período de referencia o que realizaba una persona cesante, en su último empleo o trabajo.

2.25 CATEGORÍA OCUPACIONAL

Denota la relación entre una persona ocupada o cesante y su empleo o trabajo; es decir indica si la persona es o ha sido empleador, empleado, trabajador por cuenta propia o trabajador familiar no pagado.

2.26 PATRÓN O EMPLEADOR

Es la persona que dirige su propia empresa económica, o que ejerce por cuenta propia una profesión u oficio, para lo cual contrata uno o más empleados.

2.27 TRABAJADOR POR CUENTA PROPIA

Es la persona que dirige su propia empresa económica o que ejerce por cuenta propia una profesión u oficio, pero no tiene ningún empleo.

2.28 TRABAJADOR ASALARIADO

Es la persona que trabaja para un empleador público o privado y recibe una remuneración en forma de sueldo, salario, comisión, propinas, pago por destajo o pago en especie.

2.29 TRABAJADOR FAMILIAR NO PAGADO

Es la persona que trabaja sin remuneración en una empresa económica explotada por una persona emparentada con él, que es parte del hogar.

2.30 OTRA CATEGORÍA

Son todas aquellas personas, activas o no, que no ofrecieron información alguna sobre la materia o que sencillamente no ofrecieron ninguna información mínimamente entendible o descifrable por el empadronador.

2.31 RAMA DE ACTIVIDAD

Se refiere al sector de la economía, dentro del cual la persona ejerce o ha ejercido la ocupación. Se aplicó a los "ocupados" y a los "cesantes".

2.7 EDAD

Se investigó la fecha de nacimiento (día, mes y año). Las personas que no recordaban su fecha de nacimiento, se les preguntó la edad en años cumplidos.

2.8 ESTADO CIVIL

Sólo se le preguntó a las personas con 12 años y más su condición civil; es decir si era soltero, casado, etc.

2.9 LUGAR DE RESIDENCIA HABITUAL

Es el municipio y/o distrito municipal o el país en que la persona empadronada reside habitualmente.

2.10 LUGAR DE PROCEDENCIA

Es el municipio o distrito municipal en que la persona empadronada pasó la noche anterior al día del Censo.

2.11 LUGAR DE NACIMIENTO

Es el municipio o/o distrito municipal o el país donde nació el empadronado.

2.12 LUGAR DE RESIDENCIA EN 1988

Es el municipio y/o distrito municipal o el país donde el empadronado residía habitualmente en 1988.

2.13 HIJOS NACIDOS VIVOS

Se preguntó a las mujeres con 12 años y más el total de hijos nacidos vivos y se consideró como tal aquel que al nacer mostró signos de vida, como respiración llana o movimiento, aunque muriera inmediatamente.

2.14 HIJOS ACTUALMENTE VIVOS

Se preguntó a las mujeres con 12 años y más el total de hijos nacidos vivos que residen en el país, los que residen en el extranjero y los que no conocen donde residen, pero que están vivos.

Acumulando estas tres respuestas, se obtiene el número de hijos actualmente vivos.

2.32 POBLACIÓN NO ECONÓMICAMENTE ACTIVA

Se refiere a las personas que declararon dedicarse a estudiar, cuidar el hogar, recibir rentas, pensión o jubilación en la semana de referencia, o sea que no constituyen mano de obra disponible para la producción de bienes y servicios económicos.

"OFICINA NACIONAL DE ESTADISTICA"
"BANCO DE DATOS"

Conjuntamente con la población, la vivienda es la característica corrientemente más investigada en los censos nacionales de población y vivienda. Dado que el objetivo general de un censo de esta naturaleza es ofrecer el estado de la nación en los aspectos investigados, nos ofrece la oportunidad de determinar las condiciones de habitación o vivienda en que viven los dominicanos.

Es conveniente recordar, siempre que se trabaje con datos censales, que es necesario tener en cuenta los conceptos utilizados por la OFICINA NACIONAL DE ESTADISTICA, en el caso del país, para analizar los mismos; así se puede determinar con precisión los hechos a que se refieren los datos ofrecidos. En los volúmenes que ha publicado la ONE sobre los diferentes censos ejecutados siempre se comienza haciendo las precisiones terminológicas necesarias a fin de asegurar la debida sintonía conceptual con los lectores.

Las características de la vivienda investigadas en el censo nacional de 1993, fueron las siguientes:

1.- **LOCALIZACION** (región, sub-región, provincia, municipio)
2.- **NO. DE HABITANTES**
3.- **NO. DE HOGARES EN CADA VIVIENDA**
4.- **TIPO DE VIVIENDA** (casa individual, apartamento, pieza u otro)
5.- **MATERIALES DE CONSTRUCCION PREDOMINANTE EN PISOS, PAREDES EXTERIORES Y TECHOS**
6.- **SERVICIOS DISPONIBLES** (sistema de suministro de agua, luz eléctrica, sanitario y recolección de basura).

1.- MOVIMIENTO GENERAL:

Los 7,293,390 habitantes empadronados en el país en el año 1993, ocupaban un total de 1,629,616 viviendas particulares; a razón de 4.37 habitantes por cada vivienda. De éstos, un 91% habitaba en casas individuales, un 3.3% en apartamentos y otro 5.3% en piezas o cuarterías, observadas mayormente en la ciudad de santo Domingo.

Aunque el promedio de habitantes es bastante similar en cada una de las tres grandes regiones en que se ha dividido el país, el más bajo se observa en la región SURESTE (en la que se encuentra el Distrito Nacional), con un 4.35 habitantes por vivienda; el más alto corresponde al SUROESTE, con 4.90. En la región del CIBAO se observa un promedio de 4.53 habitantes por vivienda.

En el censo de 1993 se registró un promedio de 1.02 hogares por vivienda en el país; lo que indica una escasa diferencia (32,640) entre el número de hogares (1,662,256) y el número de viviendas (1,629,616). La diferencia señalada es de apenas un 2% respecto al número de viviendas.

El número de viviendas ha crecido casi parejo con el número de habitantes y de hogares del país, pasando de 430,652 en el año 1950 a 1,629,616 viviendas en 1993; un crecimiento anual promedio de 27,818 nuevas viviendas (1.68%). La población, por su parte, creció en un monto relativamente similar, pasando de 2,135,872 habitantes en 1950 a 7,293,390 en el año 1993; con un crecimiento promedio de 119,664 habitantes por año(1.64%).

El número de hogares, por su parte pasó de 434,240 en 1950 a 1,662,256 en 1993, con un incremento general de un 382.8.8% en todo el período y un promedio anual de 28,492 nuevos hogares por añó (1.7%); ligeramente superior al incremento del número de viviendas, al cual apenas supera en un 0.07%. Este dato puede ser un indicador de que el déficit del número de viviendas en el país es muy escaso, aunque es posible que no pueda decirse lo mismo de la calidad de la vivienda, aspecto que será evaluado aquí a través de los materiales de construcción de las mismas.

En general, como puede observarse en el cuadro siguiente, el número de viviendas creció cerca de un 3% más que el número de habitantes en todo el período, reduciéndose paralelamente el promedio de habitantes por vivienda, que de 4.96 en 1950, llegó a 5.42 en 1970 y se reduce a 4.48 en 1993.

EVOLUCION POBLACION Y VIVIENDA 1950-1993

AÑOS	POBLACION	INCREMENTO ANUAL (%)	NUMERO DE VIVIENDAS	INCREMENTO ANUAL (%)
TOTAL				
1950	2 135 872	-	430 652	-
1960	3 047 070	3.0	597 931	2.8
1970	4 001 458	2.4	739 684	1.9
1981	5 647 977	2.9	1 114 008	3.1
1993	7 293 390	2.1	1 629 616	2.6

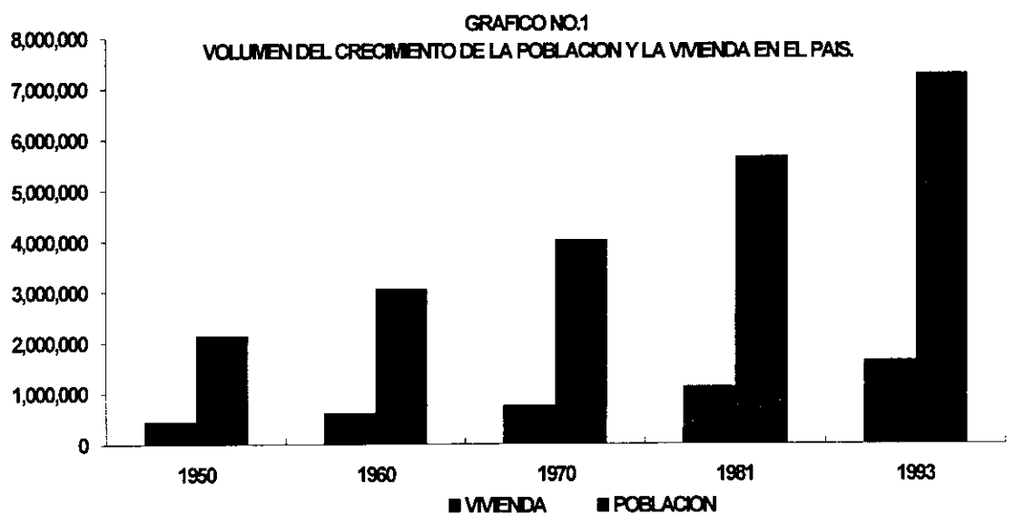

En el 1981, año del censo anterior, el número de viviendas empadronadas fue de 1,114,008, registrando el más alto promedio anual de crecimiento registrado desde 1950, un 3%, reduciéndose el mismo a un 2.6% en el período inter-censal comprendido entre ese año y el 1993.

2.- DISTRIBUCION ESPACIAL DE LAS VIVIENDAS DEL PAIS

Siguiendo las pautas generales del desarrollo de la sociedad dominicana, el mayor número de viviendas, como de población y de actividades económicas, sociales y políticas; se concentra en la Región SURESTE, particularmente en el Distrito Nacional (más concretamente en la ciudad de Santo Domingo); seguida del CIBAO, mayormente en la provincia de Santiago.

Para el año 1993 la REGION SUROESTE, con el 10.58% de las viviendas del país, tenía cerca del 12% de la población, con un promedio de 4.9 habitantes por vivienda. El más alto del país.

La REGION DEL CIBAO, con el 38.32% de la población, registró un 37.86% del total de las viviendas del país. Un promedio de 4.53 habitantes por vivienda. La ciudad de Santiago, la mayor de esta región, concentra aproximadamente un 10% de la población y de la vivienda total del país.

La REGION SURESTE, por su parte, concentra el 51.56% de las viviendas y el 50% de la población; correspondiendo al Distrito Nacional un 31% de las viviendas y un 30% de la población del país.

GRAFICO NO.2
NUMERO PROMEDIO DE HABITANTES POR VIVIENDA

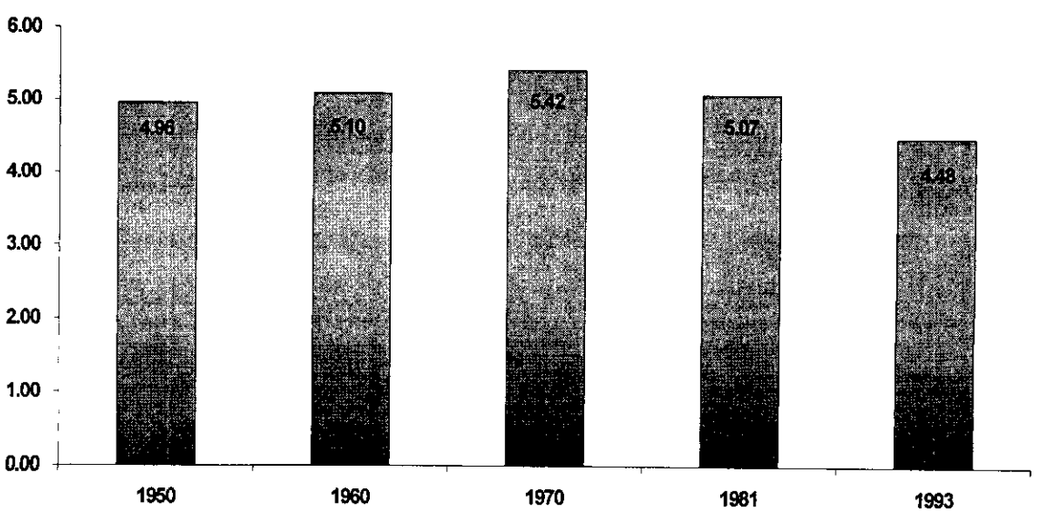

POBLACION Y NUMERO DE VIVIENDAS EN LAS PROVINCIAS DE MAYOR Y MENOR TAMAÑO

PROVINCIA	POBLACION	%	VIVIENDAS	%	RAZON P/V
TOTAL PAIS	**7.293.390**	**100,00**	**1.629.616**	**100,00**	**4,48**
PROVINCIAS CON MAYOR NUMERO DE VIVIENDAS					
DISTRITO NACIONAL	2.193.046	30,07	512.701	31,46	4,28
SANTIAGO	710.803	9,75	161.654	9,92	4,40
SAN CRISTÓBAL	420.820	5,77	90.779	5,57	4,64
LA VEGA	344.721	4,73	70.598	4,33	4,88
PUERTO PLATA	261.485	3,59	62.363	3,83	4,19
DUARTE	281.879	3,86	61.546	3,78	4,58
SAN JUAN	252.637	3,46	50.560	3,10	5,00
SAN PEDRO DE M.	212.368	2,91	48.017	2,95	4,42
PROVINCIAS CON MENOR NUMERO DE VIVIENDAS					
PERAVIA	201.851	2,77	45.626	2,80	4,42
MONTE CRISTI	95.705	1,31	22.820	1,40	4,19
BAHORUCO	105.206	1,44	22.020	1,35	4,78
SALCEDO	101.810	1,40	21.944	1,35	4,64
SAMANA	75.253	1,03	17.364	1,07	4,33
HATO MAYOR	80.074	1,10	16.788	1,03	4,77
DAJABON	68.606	0,94	12.730	0,78	5,39
ELIAS PIÑA	64.641	0,89	12.397	0,76	5,21
SANTIAGO RODRIGUEZ	62.144	0,85	11.952	0,73	5,20
INDEPENDENCIA	39.541	0,54	8.523	0,52	4,64
PEDERNALES	18.054	0,25	3.937	0,24	4,59

Las diez (10) provincias con mayor número de viviendas contienen el 70.34% de las viviendas y el 71.38% de la población del país; dejando a las demás 20 provincias apenas un 29.66% de las viviendas y un 28.62% de la población. Más aún, en las diez provincias de menor magnitud, habita el 10% de la población en el 9% del total de las viviendas del país; quedando a las restantes 10 provincias un 20% de las viviendas y un 19% de la población, respectívamente.

Como se puede observar, la alta concentración de la población y de fenómenos colaterales, como la vivienda, en la región SURESTE; específicamente en el Distrito Nacional, se mantiene confirmándose nuevamente una vieja tesis que acredita la causa de

los movimientos geográficos de la población en dirección a las grandes ciudades, al hecho de estar localizados allí los recursos que garantizan la subsistencia de la misma.

POBLACION Y NUMERO DE VIVIENDAS POR REGIONES Y SUB-REGIONES

REGIONES Y SUB-REGIONES	POBLACION	%	NUMERO VIVIENDAS	%	RAZON HAB./VIVIENDA
TOTAL PAIS	**7.293.390**	**100,00**	**1629616**	**100,00**	
REGION SURESTE	**3.654.312**	**50,10**	**840.218**	**51,56**	**4,35**
SUB-REGION DE VALDESIA	2.982.865	40,90	685.717	42,08	4,35
SUB-REGION DEL YUMA	671.447	9,21	154.501	9,48	4,35
REGION DEL CIBAO	**2.794.480**	**38,32**	**616.958**	**37,86**	**4,53**
SUB-REGION CIBAO CENTRAL	1.668.703	22,88	367.621	22,56	4,54
SUB-REGION CIBAO ORIENTAL	747.065	10,24	165.691	10,17	4,51
SUB-REGION CIBAO OCCIDENTAL	378.712	5,19	83.646	5,13	4,53
REGION SUROESTE	**844.598**	**11,58**	**172.440**	**10,58**	**4,90**
SUB-REGION ENRIQUILLO	562.219	7,71	116.096	7,12	4,84
SUB-REGION DEL VALLE	282.379	3,87	56.344	3,46	5,01

Paradójicamente, en las diez provincias de menor tamaño, es mayor el número de habitantes por vivienda, registrando un promedio de 4.7 habitantes por vivienda contra 4.4 en las 10 de mayor tamaño.

Entre las provincias con mayor promedio de habitantes por vivienda sobresalen:

1.- DAJABON 5.39

2.- ELIAS PIÑA 5.21

3.- SANTIAGO RODRIGUEZ 5,20

4.- SAN JUAN 5.00

5.- AZUA 4.99

De este grupo, sólo SAN JUAN está entre las 10 provincias con mayor número de viviendas en el país.

Las cinco provincias que registraron menor número de habitantes por viviendas fueron:

1.- La Altagracia	4.01
2.- Puerto Plata	4.19
3.- Monte Cristi	4.19
4.- El Seybo	4.20
5.- Valverde	4.21

Como puede observarse, el rango que se forma entre la de menor y de mayor número de habitantes por vivienda tiene un corto recorrido (4.01 - 5.39). Aunque no se observa entre estas provincias un patrón geográfico definido, al analizar los datos por regiones y sub-regiones, se nota el predominio del SUROESTE con un promedio de 4.9 habitantes por vivienda. Aunque es relativamente alto el promedio de la Sub-Región Enriquillo (4.84), el de la SUB-REGION DEL VALLE es el más alto de todas (5.01).

GRAFICO NO.4
NUM. DE VIVIENDAS POR REGIONES

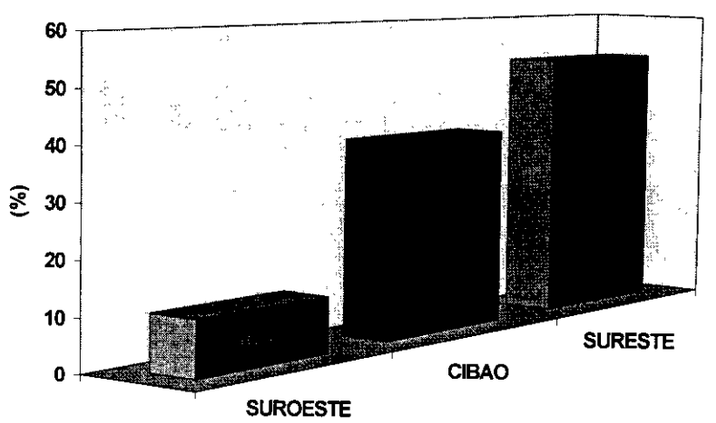

3.- TIPOS DE VIVIENDAS

Tradicionalmente, y así sigue aconteciendo, la población del país habita mayormente en viviendas individuales. El censo de 1993 registra que un 91% de la población del país habita en CASAS O VIVIENDAS INDIVIDUALES, 5.3% en PIEZAS O CUARTERIAS, y otro 3.3% en APARTAMENTOS.

En la cantidad de viviendas por cada uno de los tipos señalados se destaca el hecho de que un 89% de las viviendas del país son viviendas registradas como casas individuales; otro 7% como piezas o cuarterías y un 3% como apartamentos.

4.- MATERIALES PREDOMINANTES EN LA CONSTRUCCION DE LAS VIVIENDAS

La casa típica o más común en el país tiene piso de CEMENTO (89% del total), techo de ZINC (73%), de CONCRETO (20%) o de YAGUA, que aún se mantiene en los techos del 6% de las viviendas del país. Las paredes son mayormente de BLOCKS O CONCRETO (52%), MADERA (28%) y TABLA PALMA (16%). El restante 3% de las paredes exteriores está registrado como de tejamanil (1%) y otros materiales (2%).

Las paredes exteriores de TEJAMANIL, son casi en su totalidad del SUROESTE del país. En los demás componentes la distribución nacional es casi uniforme, no observándose algún patrón notable de diferenciación regional.

Los materiales convencionales predominan en la construcción de viviendas en el país, como puede colegirse de lo que antecede. En altos porcentajes están construidas con cuatro materiales fundamentales (blocks, cemento, madera y zinc) que vienen a conformar algo así como la "dieta básica" de la construcción en República Dominicana. Los pisos de tierra apenas representan un 4% del total. Los denominados materiales no especificados ("Otros materiales"), representan el 2% de las paredes exteriores, un 0.4 de los techos y un 1% de los pisos. Los techos de yagua, sin embargo, llegan hasta un 6% del total nacional.

GRAFICO NO.3A
NUM. DE VIVIENDAS SEGUN MATERIALES DE CONSTRUCCION PAREDES EXTRIORES

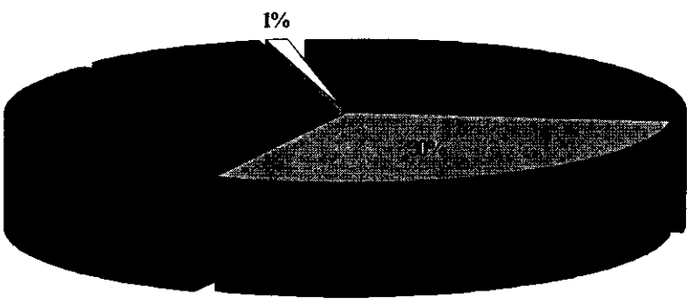

5.- VIVIENDAS Y SERVICIOS BASICOS

El concepto moderno de vivienda incluye, además de los materiales de construcción y el espacio, los servicios disponibles por los habitantes. En los censos modernos se incluye la investigación de la disponibilidad y sistema de suministro de agua, para el consumo humano, energía, servicio sanitario y recolección de basura.

De las 1,629,616 viviendas registradas en el censo nacional de 1993, un 67% se abastecía de agua mediante acueductos. De éstas, un 51% disponía de instalaciones dentro de la casa y un 16% se abastecía de llaves (grifos) colectivos, fuera de la vivienda. El porcentaje de los que no disponen de agua por acueducto, continúa siendo alto (33%).

La región SURESTE, que es la que mejor situación presenta en este renglón, registra cerca de un 20% de las viviendas sin acueducto. Entre las otras dos regiones, en el CIBAO cerca de la mitad de la población (46%) no dispone de este servicio. Registra las mayores deficiencias la provincia de Santiago, entre las demás que conforman la Sub-Región del Cibao Central, así como la Provincia Duarte, en la Sub-Regíon Cibao Oriental.

El servicio de alumbrado eléctrico llegaba en 1993 al 81 % de las viviendas, beneficiando un 82% de la población, de la cual un 81% recibe la energía eléctrica de la CDE. El 18% de la población que no dispone de alumbrado eléctrico, está ubicado mayormente en el Cibao (9%) y la región SURESTE (6%). Solo un 3% de la población total que no posee dicho servicio reside en el SUROESTE. Es necesario señalar, no obstante, que dicha cifra equivale al 30% de la población de dicha región

El 54% de los hogares registrados, recibía servicio de recogida de basura, de los cuales un 41% eran servidos por Ayuntamientos y el restante 13% por particulares.

Finalmente, el 87% de las viviendas disponían de servicio sanitario en las siguientes modalidades y porcentajes:

34%	Inodoro de uso individual
9%	Inodoro de uso colectivo
31%	Letrinas de uso individual
14%	Letrinas de uso colectivo.

GRAFICO NO.5B
NUM. DE VIVIENDAS SEGUN DISPONGAN O NO DE SERVICIO SANITARIO POR REGIONES

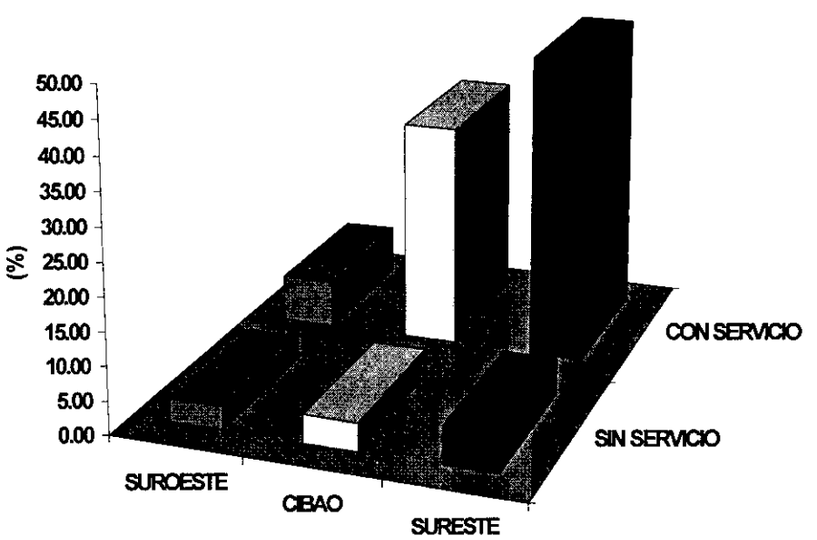

En términos relativos la mayor deficiencia de este servicio se encuentra, al igual que en el alumbrado eléctrico, en el SUROESTE del país, donde un 35% de la población carece del mismo.

A pesar de las deficiencias y las quejas que a diario se escuchan en la prensa nacional, el número de habitantes con acceso a los servicios básicos referidos se ha incrementado significativamente en el período intercensal comprendido entre 1981 y 1993.

Del 57% de las viviendas que disponía de suministro de agua por acueducto en 1981, se ascendió a un 67% en 1993. Igualmente, de un 61% de las viviendas que disponían de alumbrado eléctrico, pasamos a un 81% en 1993; y por último, de un 82% que disponían de servicio sanitario en el primero de los años referidos, pasamos a un 87% en el último de los años cittados.

GRAFICO NO.5A
NUM. DE VIVIENDAS SEGUN SISTEMA DE SUMINISTRO DE AGUA POR REGIONES

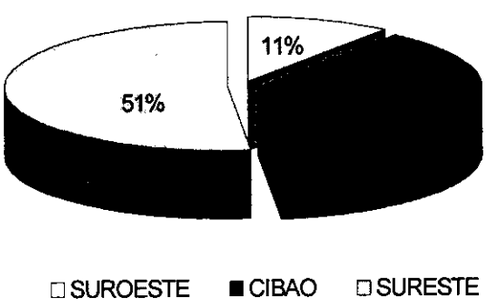

Cuadro 1.
Viviendas Particulares Ocupadas, por Tipo, Según Regiones, Sub-Regiones y Provincias. Censo 1993.

División Político-Territorial	*Total*	*Casa*	*Apartamento*	*Pieza*[1]	*Otros*
Total País	**1,629,616**	**1,457,775**	**55,303**	**113,258**	**3,280**
Región del Cibao	**616,958**	**590,949**	**9,323**	**15,551**	**1,135**
Sub-Región Cibao Central	**367,621**	**346,165**	**8,078**	**12,645**	**733**
Espaillat	42,492	41,437	274	703	78
La Vega	70,598	67,690	586	2,149	173
Puerto Plata	62,363	59,340	1,534	1,391	98
Santiago	161,654	148,494	5,472	7,367	321
Monseñor Nouel	30,514	29,204	212	1,035	63
Sub-Región Cibao Oriental	**165,691**	**162,956**	**1,092**	**1,446**	**197**
Duarte	61,546	60,002	851	624	69
María Trinidad Sánchez	29,520	29,204	91	185	40
Salcedo	21,944	21,726	24	157	37
Samaná	17,364	17,037	115	192	20
Sánchez Ramírez	35,317	34,987	11	288	31
Sub-Región Cibao Occidental	**83,646**	**81,828**	**153**	**1,460**	**205**
Dajabón	12,730	12,591	5	109	25
Monte Cristi	22,820	22,029	95	610	86
Santiago Rodríguez	11,952	11,914	5	23	10
Valverde	36,144	35,294	48	718	84
Región Sur-Oeste	**172,440**	**158,941**	**1,277**	**11,942**	**280**
Sub-Región Enriquillo	**69,473**	**63,604**	**467**	**5,273**	**129**
Bahoruco	22,020	20,560	16	1,405	39
Barahona	34,993	31,584	420	2,946	43
Independencia	8,523	7,759	2	733	29
Pedernales	3,937	3,701	29	189	18
Sub-Región Del Valle	**102,967**	**95,337**	**810**	**6,669**	**151**
Azua	40,010	37,046	131	2,766	67
Elías Piña	12,397	12,038	186	166	7
San Juan de la Maguana	50,560	46,253	493	3,737	77
Región Sur-Este	**840,218**	**707,885**	**44,703**	**85,765**	**1,865**
Sub-Región Valdesia	**685,717**	**571,469**	**42,514**	**70,209**	**1,525**
Distrito Nacional	512,701	413,927	41,633	55991	1,150
Peravia	45,626	44,345	25	1206	50
San Cristóbal	90,779	79,961	655	9916	247
Monte Plata	36,611	33,236	201	3096	78
Sub-Región del Yuma	**154,501**	**136,416**	**2,189**	**15,556**	**340**
El Seybo	23,058	21,685	75	1,221	77
La Altagracia	28,857	24,919	173	3,678	87
La Romana	37,781	29,209	948	7,490	134
San Pedro de Macorís	48,017	44,388	940	2,670	19
Hato Mayor	16,788	16,215	53	497	23

1- Incluye Cuarterías

Cuadro 2.
Viviendas Particulares Ocupadas, Por Tipo, Según Regiones y Material De Construcción Predominante en las Paredes Exteriores,Techo y Piso. Censo 1993

Región, tipo de Paredes, Techo y Piso	*Total*	*Tipo de Vivienda*			
		Casa	*Apartamento*	*Pieza*	*Otros*
Total País	**1,629,616**	**1,457,775**	**55,303**	**113,258**	**3,280**
Con Paredes De:					
Block O Concreto	854,202	739,278	55,297	57,659	1,968
Madera	458,273	412,521	-	44,997	755
Tabla De Palma	257,255	248,87	-	8,070	307
Tejamanil	20,276	20,276	-	-	-
Otro Material	39,610	36,822	6	2,532	250
Con Techo De:					
Concreto	323,244	254,676	55,303	12,437	828
Asbesto Cemento	22,194	19,191	-	2,919	84
Zinc	1,183,857	1,085,269	-	96,508	2,080
Yagua	93,796	93,656	-	37	103
Otro Material	6,525	4,983	-	1,357	185
Con Piso De:					
Mosaico, Granito O Mármol	102,895	48,695	53,267	840	93
Cemento	1,446,665	1,331,956	1,967	109,772	2,970
Madera	8,860	8,155	-	673	32
Tierra	57,807	56,948	-	788	71
Otro Material	13,389	12,021	69	1,185	114
Región Cibao	***616,958***	***590,949***	***9,323***	***15,551***	***1,135***
Con Paredes De:					
Block O Concreto	277,742	259,572	9,323	8,219	628
Madera	180,057	174,215	-	5,597	245
Tabla De Palma	137,676	136,237	-	1,285	154
Tejamanil	1,468	1,468	-	-	-
Otro Material	20,015	19,457	-	450	108
Con Techo De:					
Concreto	71,320	60,462	9,323	1,368	167
Asbesto Cemento	5,071	4,920	-	132	19
Zinc	492,197	477,645	-	13,731	821
Yagua	45,817	45,753	-	19	45
Otro Material	2,553	2,169	-	301	83
Con Piso De:					
Mosaico, Granito O Mármol	35,435	26,859	8,331	188	57
Cemento	532,851	516,291	958	14,614	988
Madera	5,704	5,575	-	116	13
Tierra	39,685	39,155	-	489	41
Otro Material	3,283	3,069	34	144	36

Cont..

Cont. Cuadro 2.

Región, tipo de Paredes, Techo y Piso	*Total*	*Tipo de Vivienda*			
		Casa	*Apartamento*	*Pieza*	*Otros*
Región Sur-Oeste	172,440	158,941	1,277	11,942	280
Con Paredes De:					
Block O Concreto	53,474	48,365	1,277	3,754	78
Madera	48,642	43,967	-	4,578	97
Tabla De Palma	51,432	47,903	-	3,464	65
Tejamanil	17,118	17,118	-	-	-
Otro Material	1,774	1,588	-	146	40
Con techo de:					
Concreto	13,382	11,896	1,277	197	12
Asbesto Cemento	2,753	2,340	-	404	9
Zinc	128,063	116,642	-	11,230	191
Yagua	27,763	27,719	-	15	29
Otro material	479	344	-	96	39
Con Piso de:					
Mosaico, Granito O Mármol	9,464	8,114	1,247	100	3
Cemento	161,263	149,246	30	11,742	245
Madera	400	381	-	19	-
Tierra	566	557	-	9	-
Otro material	747	643	-	72	32
[illegible]	[illegible]	[illegible]	[illegible]	[illegible]	[illegible]
Con paredes de:					
Block o concreto	522,986	431,341	44,697	45,686	1,262
Madera	229,574	194,339	-	34,822	413
Tabla de palma	68,147	64,738	-	3,321	88
Tejamanil	1,690	1,690	-	-	-
Otro material	17,821	15,777	6	1,936	102
Con techo de:					
Concreto	238,542	182,318	44,703	10,872	649
Asbesto Cemento	14,370	11,931	-	2,383	56
Zinc	563,597	490,982	-	71,547	1,068
Yagua	20,216	20,184	-	3	29
Otro material	3,493	2,470	-	960	63
Con Piso de:					
Mosaico, Granito O Mármol	57,996	13,722	43,689	552	33
Cemento	752,551	666,419	979	83,416	1,737
Madera	2,756	2,199	-	538	19
Tierra	17,556	17,236	-	290	30
Otro material	9,359	8,309	35	969	46

Fuente: Oficina Nacional de Estadística.

Cuadro 3.
Viviendas Particulares Ocupadas, por Tipo, Según Regiones y Sistema de Suministro de Agua. Censo 1993.

Región y Sistema de Suministro de Agua	*Total*	*Tipo de Vivienda*			
		Casa	*Apartamento*	*Pieza*	*Otros*
Total País	**1,629,616**	**1,457,775**	**55,303**	**113,258**	**3,280**
Con Suministro del Acueducto:	1,084,994	941,811	54,283	86,848	2,052
Dentro de La Casa	825,949	726,670	48,266	49,494	1,519
Llave Pública	259,045	215,141	6,017	37,354	533
De Otro Lugar	544,622	515,964	1,020	26,410	1,228
Región del Cibao	**616,958**	**590,949**	**9,323**	**15,551**	**1,135**
Con Suministro del Acueducto:	335,613	315,222	9,137	10,690	564
Dentro de La Casa	278,873	262,584	8,386	7,446	457
Llave Pública	56,740	52,638	751	3,244	107
De Otro Lugar	281,345	275,727	186	4,861	571
Región Sur-Oeste	**172,440**	**158,941**	**1,277**	**11,942**	**280**
Con Suministro del Acueducto:	100,666	90,882	1,197	8,459	128
Dentro de La Casa	78,447	71,133	1,119	6,103	92
Llave Pública	22,216	19,746	78	2,356	36
De Otro Lugar	71,774	68,059	80	3,483	152
Región Sur-Este	**840,218**	**707,885**	**44,703**	**85,765**	**1,865**
Con Suministro del Acueducto:	648,715	535,707	43,949	67,699	1,360
Dentro de La Casa	468,626	392,950	38,761	35,945	970
Llave Pública	180,089	142,757	5,188	31,754	390
De Otro Lugar	191,503	172,178	754	18,066	505

Cuadro 4.
Viviendas Particulares Ocupadas, por Tipo, Según Regiones y Servicio de Energia Electrica. Censo 1993.

División Político-Territorial y Servicio de Energía Eléctrica	*Total*	*Casa*	*Apartamento*	*Pieza[1]*	*Otros*
Total País	**1,629,616**	**1,457,775**	**55,303**	**113,258**	**3,280**
Con Servicio Eléctrico:	1,316,215	1,158,362	55,243	100,040	2,570
De la CDE.	1,307,283	1,149,430	55,243	100,040	2,570
De Planta	8,932	8,932			
Sin Servicio Eléctrico	313,401	299,413	60	13,218	710
Región del Cibao	**616,958**	**590,949**	**9,323**	**15,551**	**1,135**
Con Servicio Eléctrico:	473,783	449,643	9,323	13,947	870
De la CDE.	469,556	445,416	9,323	13,947	870
De Planta	4,227	4,227			
Sin Servicio Eléctrico	143,175	141,306	1,604	265	-
Región Sur-Oeste	172,440	158,941	1,277	11,942	280
Con Servicio Eléctrico:	113,489	102,508	1,219	9,616	146
De la CDE.	112,380	101,399	1,219	9,616	146
De Planta	1,109	1,109			
Sin Servicio Eléctrico	58,951	56,433	58	2,326	134
Región Sur-Este	**840,218**	**707,885**	**44,703**	**85,765**	**1,865**
Con Servicio Eléctrico:	728,943	606,211	44,701	76,477	1,554
De la CDE.	725,347	602,615	44,701	76,477	1,554
De Planta	3,596	3,596			
Sin Servicio Eléctrico	111,275	101,674	2	9,288	311

(1) Incluye Cuartería.

Cuadro 5.
Viviendas Particulares Ocupadas, por Tipo, Según Regiones y Servicio de Recogida de Basura. Censo 1993

División Político-Territorial y Servicio Recogida de Basura	*Total*	*Casa*	*Apartamento*	*Pieza[1]*	*Otros*
Total País	**1,629,616**	**1,457,775**	**55,303**	**113,258**	**3,280**
Con Servicio de Recogida Basura:	881,701	752,605	52,641	74,791	1,664
Del Ayuntamiento	661,856	554,848	48,717	57,042	1,249
De Particular	219,845	197,757	3,924	17,749	415
Sin Servicio Recogida de Basura	747,915	705,170	2,662	38,467	1,616
Región del Cibao	**616,958**	**590,949**	**9,323**	**15,551**	**1,135**
Con Servicio de Recogida Basura:	65,375	246,609	8,657	9,651	458
Del Ayuntamiento	202,356	185,766	8,072	8,165	353
De Particular	63,019	60,843	585	1,486	105
Sin Servicio Recogida de Basura	51,583	344,340	666	5,900	677
Región Sur-Oeste	**172,440**	**158,941**	**1,277**	**11,942**	**280**
Con Servicio de Recogida Basura:	65,331	57,858	1,149	6,239	85
Del Ayuntamiento	46,823	40,873	1,070	4,825	55
De Particular	18,508	16,985	79	1,414	30
Sin Servicio Recogida de Basura	07,109	101,083	128	5,703	195
Región Sur-Este	**840,218**	**707,885**	**44,703**	**85,765**	**1,865**
Con Servicio de Recogida Basura:	550,995	448,138	42,835	58,901	1,121
Del Ayuntamiento	412,677	328,209	39,575	44,052	841
De Particular	138,318	119,929	3,260	14,849	280
Sin Servicio Recogida de Basura	289,223	259,747	1,868	26,864	744

(1) Incluye Cuartería.

Cuadro 6.
Viviendas Particulares Ocupadas, por Tipo, Según Regiones y Servicio Sanitario. Censo 1993.

División Político-Territorial y Servicio Sanitario	*Total*	*Casa*	*Apartamento*	*Pieza[1]*	*Otros*
Total	**1,629,616**	**1,457,775**	**55,303**	**113,258**	**3,280**
Con Servicio Sanitario	1,415,262	1,257,540	55,303	99,876	2,543
Con Inodoro Individual	547,338	478,181	55,303	13,007	847
Con Inodoro Colectivo	142,415	107,171		34,672	572
Con Letrina Individual	500,515	490,476		9,527	512
Con Letrina Colectiva	224,994	181,712		42,670	612
Sin Servicio Sanitario	214,354	200,235		13,382	737
Región Cibao	**616,958**	**590,949**	**9,323**	**15,551**	**1,135**
Con Servicio Sanitario	550,681	526,639	9,323	13,856	863
Con Inodoro Individual	152,948	141,433	9,323	1,948	244
Con Inodoro Colectivo	33,198	28,519		4,561	118
Con Letrina Individual	277,185	275,299		1,620	271
Con Letrina Colectiva	86,850	80,893		5,727	230
Sin Servicio Sanitario	66,772	64,805		1,695	272
Región Sur-Oeste	**172,440**	**158,941**	**1,277**	**11,942**	**280**
Con Servicio Sanitario	117,244	106,616	1,277	9,205	146
Con Inodoro Individual	28,589	26,598	1,277	692	22
Con Inodoro Colectivo	7,085	5,386		1,680	19
Con Letrina Individual	58,205	56,338		1,817	50
Con Letrina Colectiva	23,365	18,294		5,016	55
Sin Servicio Sanitario	55,196	52,325		2,737	134
Región Sur- Este	**840,218**	**707,885**	**44,703**	**85,765**	**1,865**
Con Servicio Sanitario	748,102	624,780	44,703	76,815	1,534
Con Inodoro Individual	365,796	310,145	44,703	10,367	581
Con Inodoro Colectivo	102,132	73,266		28,431	435
Con Letrina Individual	165,125	158,844		6,090	191
Con Letrina Colectiva	114,779	82,525		31,927	327
Sin Servicio Sanitario	92,386	83,105		8,950	331

(1) Incluye Cuartería.

Cuadro 7.
Población en Viviendas Particulares, Por División Político-Territorial, Según Regiones, SubRegiones, Provincias, Municipios y Suministro de Agua.

División Político-Territorial y Suministro de Agua	*Total*	*Casa*	*Apartamento*	*Pieza[1]*	*Otros*
TOTAL PAIS.....	7,119,777	6,500,659	232,336	376,035	10,747
DEL ACUEDUCTO.....	4,781,499	4,254,845	228,779	290,867	7,008
DENTRO DE LA CASA.....	3,708,116	3,331,263	202,832	168,857	5,164
LLAVE PUBLICA.....	1,073,383	923,582	25,947	122,010	1,844
DE OTRO LUGAR.....	2,338,278	2,245,814	3,557	85,168	3,739
Región del Cibao					
TOTAL.....	2,731,414	2,639,768	39,394	48,556	3,696
DEL ACUEDUCTO.....	1,519,399	1,445,269	38,597	33,532	2,001
DENTRO DE LA CASA.....	1,273,909	1,213,675	35,412	23,203	1,619
LLAVE PUBLICA.....	245,490	231,594	3,185	10,329	382
DE OTRO LUGAR.....	1,212,015	1,194,499	797	15,024	1,695
Sub-Región Cibao Central					
TOTAL.....	1,626,706	1,550,625	33,909	39,668	2,504
DEL ACUEDUCTO.....	934,612	871,361	33,212	28,506	1,533
DENTRO DE LA CASA.....	777,218	725,933	30,233	19,822	1,230
LLAVE PUBLICA.....	157,394	145,428	2,979	8,684	303
DE OTRO LUGAR.....	692,094	679,264	697	11,162	971
Espaillat					
TOTAL.....	197,648	193,466	1,331	2,603	248
DEL ACUEDUCTO.....	67,770	65,191	1,275	1,214	90
DENTRO DE LA CASA.....	51,418	49,659	1,189	505	65
LLAVE PUBLICA.....	16,352	15,532	86	709	25
DE OTRO LUGAR.....	129,878	128,275	56	1,389	158
Moca					
TOTAL.....	122,688	119,022	1,288	2,208	170
DEL ACUEDUCTO.....	44,733	42,366	1,232	1,071	64
DENTRO DE LA CASA.....	32,931	31,317	1,157	406	51
LLAVE PUBLICA.....	11,802	11,049	75	665	13
DE OTRO LUGAR.....	77,955	76,656	56	1,137	106
Cayetano Germosén					
TOTAL.....	6,306	6,184	16	84	22
DEL ACUEDUCTO.....	3,409	3,319	16	59	15
DENTRO DE LA CASA.....	2,565	2,505	5	52	3
LLAVE PUBLICA.....	844	814	11	7	12
DE OTRO LUGAR.....	2,897	2,865	-	25	7

Cont. Cuadro 7

División Político-Territorial y Suministro de Agua	*Total*	*Casa*	*Apartamento*	*Pieza[1]*	*Otros*
Gaspar Hernández					
TOTAL	36,160	35,947	13	180	20
DEL ACUEDUCTO	9,035	8,956	13	60	6
DENTRO DE LA CASA	7,359	7,300	13	40	6
LLAVE PUBLICA	1,676	1,656	-	20	-
DE OTRO LUGAR	27,125	26,991	-	120	14
José Contreras D.M.					
TOTAL	7,365	7,272	10	66	17
DEL ACUEDUCTO	1,249	1,224	10	15	-
DENTRO DE LA CASA	945	935	10	-	-
LLAVE PUBLICA	304	289	-	15	-
DE OTRO LUGAR	6,116	6,048	-	51	17
Jamao al Norte D.M.					
TOTAL	7,594	7,558	-	23	13
DEL ACUEDUCTO	2,471	2,469	-	-	2
DENTRO DE LA CASA	1,965	1,963	-	-	2
LLAVE PUBLICA	506	506	-	-	-
DE OTRO LUGAR	5,123	5,089	-	23	11
San Víctor D.M.					
TOTAL	17,535	17,483	4	42	6
DEL ACUEDUCTO	6,873	6,857	4	9	3
DENTRO DE LA CASA	5,653	5,639	4	7	3
LLAVE PUBLICA	1,220	1,218	-	2	-
DE OTRO LUGAR	10,662	10,626	-	33	3
La Vega					
TOTAL	336,079	325,787	2,577	7,141	574
DEL ACUEDUCTO	179,900	172,650	2,401	4,589	260
DENTRO DE LA CASA	148,608	143,435	2,075	2,892	206
LLAVE PUBLICA	31,292	29,215	326	1,697	54
DE OTRO LUGAR	156,179	153,137	176	2,552	314
Concepción de La Vega					
TOTAL	209,412	202,643	2,378	4,150	241
DEL ACUEDUCTO	102,280	97,294	2,216	2,647	123
DENTRO DE LA CASA	82,708	78,933	1,928	1,746	101
LLAVE PUBLICA	19,572	18,361	288	901	22
DE OTRO LUGAR	107,132	105,349	162	1,503	118
Constanza					
TOTAL	51,929	49,810	45	1,919	155
DEL ACUEDUCTO	30,959	29,575	33	1,293	58
DENTRO DE LA CASA	24,790	24,014	23	716	37
LLAVE PUBLICA	6,169	5,561	10	577	21
DE OTRO LUGAR	20,970	20,235	12	626	97

Cont. Cuadro 7

División Político-Territorial y Suministro de Agua	Total	Casa	Apartamento	Pieza[1]	Otros
Jarabacoa					
TOTAL	54,245	53,328	128	678	111
DEL ACUEDUCTO	32,736	32,186	126	386	38
DENTRO DE LA CASA	29,579	29,218	103	224	34
LLAVE PUBLICA	3,157	2,968	23	162	4
DE OTRO LUGAR	21,509	21,142	2	292	73
Jima Abajo D.M.					
TOTAL	20,493	20,006	26	394	67
DEL ACUEDUCTO	13,925	13,595	26	263	41
DENTRO DE LA CASA	11,531	11,270	21	206	34
LLAVE PUBLICA	2,394	2,325	5	57	7
DE OTRO LUGAR	6,568	6,411	-	131	26
Puerto Plata					
TOTAL	252,987	242,836	5,912	3,954	285
DEL ACUEDUCTO	124,530	116,648	5,747	1,985	150
DENTRO DE LA CASA	98,422	91,841	5,332	1,130	119
LLAVE PUBLICA	26,108	24,807	415	855	31
DE OTRO LUGAR	128,457	126,188	165	1,969	135
San Felipe de Puerto Plata					
TOTAL	123,931	118,957	3,099	1,762	113
DEL ACUEDUCTO	64,964	60,981	3,057	854	72
DENTRO DE LA CASA	51,307	47,846	2,840	569	52
LLAVE PUBLICA	13,657	13,135	217	285	20
DE OTRO LUGAR	58,967	57,976	42	908	41
Altamira					
TOTAL	25,271	25,100	21	147	3
DEL ACUEDUCTO	6,472	6,411	21	37	3
DENTRO DE LA CASA	5,661	5,610	21	27	3
LLAVE PUBLICA	811	801	-	10	-
DE OTRO LUGAR	18,799	18,689	-	110	-
Guananico					
TOTAL	7,338	7,306	5	26	1
DEL ACUEDUCTO	2,650	2,638	-	11	1
DENTRO DE LA CASA	2,329	2,322	-	6	1
LLAVE PUBLICA	321	316	-	5	-
DE OTRO LUGAR	4,688	4,668	5	15	-
Imbert					
TOTAL	22,741	21,833	176	716	16
DEL ACUEDUCTO	10,419	9,979	166	263	11
DENTRO DE LA CASA	8,189	7,944	163	76	6
LLAVE PUBLICA	2,230	2,035	3	187	5
DE OTRO LUGAR	12,322	11,854	10	453	5

Cont. Cuadro 7

División Político-Territorial y Suministro de Agua	*Total*	*Casa*	*Apartamento*	*Pieza*[1]	*Otros*
Los Hidalgos					
TOTAL	13,356	13,298	13	35	10
DEL ACUEDUCTO	5,532	5,507	13	3	9
DENTRO DE LA CASA	4,339	4,314	13	3	9
LLAVE PUBLICA	1,193	1,193	-	-	-
DE OTRO LUGAR	7,824	7,791	-	32	1
Luperón					
TOTAL	14,585	14,479	25	51	30
DEL ACUEDUCTO	6,127	6,063	25	29	10
DENTRO DE LA CASA	4,979	4,921	25	23	10
LLAVE PUBLICA	1,148	1,142	-	6	-
DE OTRO LUGAR	8,458	8,416	-	22	20
Sosua					
TOTAL	27,118	23,359	2,548	1,117	94
DEL ACUEDUCTO	17,026	13,845	2,444	708	29
DENTRO DE LA CASA	12,594	9,968	2,249	354	23
LLAVE PUBLICA	4,432	3,877	195	354	6
DE OTRO LUGAR	10,092	9,514	104	409	65
La Isabela					
TOTAL	18,647	18,504	25	100	18
DEL ACUEDUCTO	11,340	11,224	21	80	15
DENTRO DE LA CASA	9,024	8,916	21	72	15
LLAVE PUBLICA	2,316	2,308	-	8	-
DE OTRO LUGAR	7,307	7,280	4	20	3
Santiago					
TOTAL	695,823	648,946	23,088	22,635	1,154
DEL ACUEDUCTO	455,608	413,633	22,864	18,250	861
DENTRO DE LA CASA	384,349	349,234	20,973	13,454	688
LLAVE PUBLICA	71,259	64,399	1,891	4,796	173
DE OTRO LUGAR	240,215	235,313	224	4,385	293
Santiago de Los Caballeros					
TOTAL	487,976	442,439	22,603	21,947	987
DEL ACUEDUCTO	365,571	324,566	22,385	17,832	788
DENTRO DE LA CASA	312,655	278,199	20,607	13,191	658
LLAVE PUBLICA	52,916	46,367	1,778	4,641	130
DE OTRO LUGAR	122,405	117,873	218	4,115	199
Bisonó					
TOTAL	33,393	32,876	410	94	13
DEL ACUEDUCTO	22,460	21,987	410	51	12
DENTRO DE LA CASA	18,583	18,242	303	37	1
LLAVE PUBLICA	3,877	3,745	107	14	11
DE OTRO LUGAR	10,933	10,889	-	43	1

Cont. Cuadro 7

División Político-Territorial y Suministro de Agua	*Total*	*Casa*	*Apartamento*	*Pieza[1]*	*Otros*
Jánico					
TOTAL	25,462	25,335	6	78	43
DEL ACUEDUCTO	8,572	8,519	-	38	15
DENTRO DE LA CASA	6,804	6,775	-	29	-
LLAVE PUBLICA	1,768	1,744	-	9	15
DE OTRO LUGAR	16,890	16,816	6	40	28
Licey al Medio					
TOTAL	17,257	17,233	8	8	8
DEL ACUEDUCTO	4,827	4,815	8	4	-
DENTRO DE LA CASA	2,842	2,840	2	-	-
LLAVE PUBLICA	1,985	1,975	6	4	-
DE OTRO LUGAR	12,430	12,418	-	4	8
San José de Las Matas					
TOTAL	50,634	50,557	22	23	32
DEL ACUEDUCTO	19,971	19,921	22	18	10
DENTRO DE LA CASA	16,942	16,918	22	2	-
LLAVE PUBLICA	3,029	3,003	-	16	10
DE OTRO LUGAR	30,663	30,636	-	5	22
Tamboril					
TOTAL	38,562	38,413	3	132	14
DEL ACUEDUCTO	13,067	12,985	3	73	6
DENTRO DE LA CASA	9,524	9,481	3	34	6
LLAVE PUBLICA	3,543	3,504	-	39	-
DE OTRO LUGAR	25,495	25,428	-	59	8
Villa González					
TOTAL	24,026	23,667	35	280	44
DEL ACUEDUCTO	13,354	13,105	35	193	21
DENTRO DE LA CASA	10,337	10,157	35	126	19
LLAVE PUBLICA	3,017	2,948	-	67	2
DE OTRO LUGAR	10,672	10,562	-	87	23
Pedro García D.M.					
TOTAL	5,257	5,248	-	9	-
DEL ACUEDUCTO	1,046	1,045	-	1	-
DENTRO DE LA CASA	696	696	-	-	-
LLAVE PUBLICA	350	349	-	1	-
DE OTRO LUGAR	4,211	4,203	-	8	-
Sabana Iglesias D.M.					
TOTAL	13,256	13,178	1	64	13
DEL ACUEDUCTO	6,740	6,690	1	40	9
DENTRO DE LA CASA	5,966	5,926	1	35	4
LLAVE PUBLICA	774	764	-	5	5
DE OTRO LUGAR	6,516	6,488	-	24	4

Cont. Cuadro 7

División Político-Territorial y Suministro de Agua	*Total*	*Casa*	*Apartamento*	*Pieza[1]*	*Otros*
Monseñor Nouel					
TOTAL	144,169	139,590	1,001	3,335	243
DEL ACUEDUCTO	106,804	103,239	925	2,468	172
DENTRO DE LA CASA	94,421	91,764	664	1,841	152
LLAVE PUBLICA	12,383	11,475	261	627	20
DE OTRO LUGAR	37,365	36,351	76	867	71
Bonao					
TOTAL	111,174	107,233	954	2,796	191
DEL ACUEDUCTO	84,336	81,176	885	2,150	125
DENTRO DE LA CASA	74,219	71,915	637	1,555	112
LLAVE PUBLICA	10,117	9,261	248	595	13
DE OTRO LUGAR	26,838	26,057	69	646	66
Maimón					
TOTAL	14,189	13,961	-	206	22
DEL ACUEDUCTO	10,324	10,192	-	114	18
DENTRO DE LA CASA	9,469	9,341	-	110	18
LLAVE PUBLICA	855	851	-	4	-
DE OTRO LUGAR	3,865	3,769	-	92	4
Piedra Blanca					
TOTAL	18,806	18,396	47	333	30
DEL ACUEDUCTO	12,144	11,871	40	204	29
DENTRO DE LA CASA	10,733	10,508	27	176	22
LLAVE PUBLICA	1,411	1,363	13	28	7
DE OTRO LUGAR	6,662	6,525	7	129	1
Sub-Región Cibao Oriental					
TOTAL	733,864	723,868	4,886	4,574	536
DEL ACUEDUCTO	350,110	342,279	4,803	2,846	182
DENTRO DE LA CASA	290,726	284,156	4,613	1,815	142
LLAVE PUBLICA	59,384	58,123	190	1,031	40
DE OTRO LUGAR	383,754	381,589	83	1,728	354
Duarte					
TOTAL	276,386	270,395	3,867	1,976	148
DEL ACUEDUCTO	166,886	161,686	3,801	1,330	69
DENTRO DE LA CASA	146,763	142,089	3,662	960	52
LLAVE PUBLICA	20,123	19,597	139	370	17
DE OTRO LUGAR	109,500	108,709	66	646	79
San Fco. Macorís					
TOTAL	171,336	166,462	3,822	974	78
DEL ACUEDUCTO	116,279	111,698	3,766	776	39
DENTRO DE LA CASA	100,505	96,338	3,631	508	28
LLAVE PUBLICA	15,774	15,360	135	268	11
DE OTRO LUGAR	55,057	54,764	56	198	39

Cont. Cuadro 7

División Político-Territorial y Suministro de Agua	*Total*	*Casa*	*Apartamento*	*Pieza*[1]	*Otros*
Arenoso					
TOTAL	13,701	13,479	7	195	20
DEL ACUEDUCTO	4,203	4,183	4	16	-
DENTRO DE LA CASA	3,693	3,679	4	10	-
LLAVE PUBLICA	510	504	-	6	-
DE OTRO LUGAR	9,498	9,296	3	179	20
Castillo					
TOTAL	18,703	18,611	-	81	11
DEL ACUEDUCTO	7,396	7,354	-	40	2
DENTRO DE LA CASA	6,767	6,725	-	40	2
LLAVE PUBLICA	629	629	-	-	-
DE OTRO LUGAR	11,307	11,257	-	41	9
Hostos					
TOTAL	6,697	6,662	4	30	1
DEL ACUEDUCTO	2,674	2,670	4	-	-
DENTRO DE LA CASA	2,437	2,433	4	-	-
LLAVE PUBLICA	237	237	-	-	-
DE OTRO LUGAR	4,023	3,992	-	30	1
Pimentel					
TOTAL	19,596	19,423	-	169	4
DEL ACUEDUCTO	10,583	10,461	-	122	-
DENTRO DE LA CASA	9,468	9,362	-	106	-
LLAVE PUBLICA	1,115	1,099	-	16	-
DE OTRO LUGAR	9,013	8,962	-	47	4
Villa Rivas					
TOTAL	33,141	32,906	23	187	25
DEL ACUEDUCTO	15,633	15,489	16	109	19
DENTRO DE LA CASA	14,459	14,325	16	102	16
LLAVE PUBLICA	1,174	1,164	-	7	3
DE OTRO LUGAR	17,508	17,417	7	78	6
Las Guaranas D.M.					
TOTAL	13,212	12,852	11	340	9
DEL ACUEDUCTO	10,118	9,831	11	267	9
DENTRO DE LA CASA	9,434	9,227	7	194	6
LLAVE PUBLICA	684	604	4	73	3
DE OTRO LUGAR	3,094	3,021	-	73	-
María Trinidad Sánchez					
TOTAL	123,186	122,158	357	543	128
DEL ACUEDUCTO	48,154	47,450	356	316	32
DENTRO DE LA CASA	40,653	40,004	356	261	32
LLAVE PUBLICA	7,501	7,446	-	55	-
DE OTRO LUGAR	75,032	74,708	1	227	96

Cont. Cuadro 7

División Político-Territorial y Suministro de Agua	*Total*	*Casa*	*Apartamento*	*Pieza*[1]	*Otros*
Nagua					
TOTAL	59,786	59,102	329	282	73
DEL ACUEDUCTO	22,739	22,220	329	168	22
DENTRO DE LA CASA	20,217	19,725	329	141	22
LLAVE PUBLICA	2,522	2,495	-	27	-
DE OTRO LUGAR	37,047	36,882	-	114	51
Cabrera					
TOTAL	26,561	26,459	9	84	9
DEL ACUEDUCTO	15,028	14,961	9	52	6
DENTRO DE LA CASA	12,522	12,465	9	42	6
LLAVE PUBLICA	2,506	2,496	-	10	-
DE OTRO LUGAR	11,533	11,498	-	32	3
El Factor					
TOTAL	23,094	22,988	1	66	39
DEL ACUEDUCTO	3,837	3,829	-	8	-
DENTRO DE LA CASA	2,719	2,718	-	1	-
LLAVE PUBLICA	1,118	1,111	-	7	-
DE OTRO LUGAR	19,257	19,159	1	58	39
Rio San Juan					
TOTAL	13,745	13,609	18	111	7
DEL ACUEDUCTO	6,550	6,440	18	88	4
DENTRO DE LA CASA	5,195	5,096	18	77	4
LLAVE PUBLICA	1,355	1,344	-	11	-
DE OTRO LUGAR	7,195	7,169	-	23	3
Salcedo					
TOTAL	99,106	98,402	108	501	95
DEL ACUEDUCTO	39,907	39,500	108	272	27
DENTRO DE LA CASA	30,002	29,759	95	127	21
LLAVE PUBLICA	9,905	9,741	13	145	6
DE OTRO LUGAR	59,199	58,902	-	229	68
-Municipio- Salcedo					
TOTAL	44,825	44,317	84	368	56
DEL ACUEDUCTO	21,854	21,543	84	206	21
DENTRO DE LA CASA	17,311	17,143	71	80	17
LLAVE PUBLICA	4,543	4,400	13	126	4
DE OTRO LUGAR	22,971	22,774	-	162	35
Tenares					
TOTAL	31,388	31,261	-	96	31
DEL ACUEDUCTO	10,846	10,792	-	49	5
DENTRO DE LA CASA	7,187	7,153	-	30	4
LLAVE PUBLICA	3,659	3,639	-	19	1
DE OTRO LUGAR	20,542	20,469	-	47	26

Cont. Cuadro 7

División Político-Territorial y Suministro de Agua	*Total*	*Casa*	*Apartamento*	*Pieza*[1]	*Otros*
Villa Tapia					
TOTAL	22,893	22,824	24	37	8
DEL ACUEDUCTO	7,207	7,165	24	17	1
DENTRO DE LA CASA	5,504	5,463	24	17	-
LLAVE PUBLICA	1,703	1,702	-	-	1
DE OTRO LUGAR	15,686	15,659	-	20	7
Samaná					
TOTAL	74,066	72,883	495	616	72
DEL ACUEDUCTO	27,959	27,063	479	402	15
DENTRO DE LA CASA	19,755	19,175	443	127	10
LLAVE PUBLICA	8,204	7,888	36	275	5
DE OTRO LUGAR	46,107	45,820	16	214	57
Sta. Barbara Samaná					
TOTAL	40,535	39,849	418	226	42
DEL ACUEDUCTO	11,975	11,440	402	121	12
DENTRO DE LA CASA	7,712	7,253	387	62	10
LLAVE PUBLICA	4,263	4,187	15	59	2
DE OTRO LUGAR	28,560	28,409	16	105	30
Sánchez					
TOTAL	23,091	22,776	8	279	28
DEL ACUEDUCTO	12,691	12,456	8	224	3
DENTRO DE LA CASA	10,081	10,019	8	54	-
LLAVE PUBLICA	2,610	2,437	-	170	3
DE OTRO LUGAR	10,400	10,320	-	55	25
Las Terrenas D.M.					
TOTAL	10,440	10,258	69	111	2
DEL ACUEDUCTO	3,293	3,167	69	57	-
DENTRO DE LA CASA	1,962	1,903	48	11	-
LLAVE PUBLICA	1,331	1,264	21	46	-
DE OTRO LUGAR	7,147	7,091	-	54	2
Sánchez Ramírez					
TOTAL	161,120	160,030	59	938	93
DEL ACUEDUCTO	67,204	66,580	59	526	39
DENTRO DE LA CASA	53,553	53,129	57	340	27
LLAVE PUBLICA	13,651	13,451	2	186	12
DE OTRO LUGAR	93,916	93,450	-	412	54
Cotuí					
TOTAL	85,818	85,365	34	375	44
DEL ACUEDUCTO	29,887	29,600	34	228	25
DENTRO DE LA CASA	22,731	22,545	34	130	22
LLAVE PUBLICA	7,156	7,055	-	98	3
DE OTRO LUGAR	55,931	55,765	-	147	19

Cont. Cuadro 7

División Político-Territorial y Suministro de Agua	*Total*	*Casa*	*Apartamento*	*Pieza[1]*	*Otros*
Cevicos					
TOTAL	9,871	9,813	-	55	3
DEL ACUEDUCTO	2,670	2,662	-	8	-
DENTRO DE LA CASA	2,368	2,365	-	3	-
LLAVE PUBLICA	302	297	-	5	-
DE OTRO LUGAR	7,201	7,151	-	47	3
Fantino					
TOTAL	23,387	23,205	15	156	11
DEL ACUEDUCTO	14,454	14,315	15	123	1
DENTRO DE LA CASA	13,020	12,892	15	112	1
LLAVE PUBLICA	1,434	1,423	-	11	-
DE OTRO LUGAR	8,933	8,890	-	33	10
La Cueva D.M.					
TOTAL	5,727	5,701	2	24	-
DEL ACUEDUCTO	2,066	2,064	2	-	-
DENTRO DE LA CASA	1,566	1,566	-	-	-
LLAVE PUBLICA	500	498	2	-	-
DE OTRO LUGAR	3,661	3,637	-	24	-
La Mata D.M.					
TOTAL	36,317	35,946	8	328	35
DEL ACUEDUCTO	18,127	17,939	8	167	13
DENTRO DE LA CASA	13,868	13,761	8	95	4
LLAVE PUBLICA	4,259	4,178	-	72	9
DE OTRO LUGAR	18,190	18,007	-	161	22
Sub-Región Cibao Occidental					
TOTAL	370,844	365,275	599	4,314	656
DEL ACUEDUCTO	234,677	231,629	582	2,180	286
DENTRO DE LA CASA	205,965	203,586	566	1,566	247
LLAVE PUBLICA	28,712	28,043	16	614	39
DE OTRO LUGAR	136,167	133,646	17	2,134	370
Dajabón					
TOTAL	66,202	65,809	16	279	98
DEL ACUEDUCTO	44,638	44,322	16	244	56
DENTRO DE LA CASA	41,013	40,741	16	205	51
LLAVE PUBLICA	3,625	3,581	-	39	5
DE OTRO LUGAR	21,564	21,487	-	35	42
-Municipio- Dajabón					
TOTAL	21,693	21,440	2	206	45
DEL ACUEDUCTO	15,253	15,042	2	184	25
DENTRO DE LA CASA	13,717	13,529	2	166	20
LLAVE PUBLICA	1,536	1,513	-	18	5
DE OTRO LUGAR	6,440	6,398	-	22	20

Cont. Cuadro 7

División Político-Territorial y Suministro de Agua	*Total*	*Casa*	*Apartamento*	*Pieza*[1]	*Otros*
Loma de Cabrera					
TOTAL	20,039	19,965	4	44	26
DEL ACUEDUCTO	14,383	14,320	4	43	16
DENTRO DE LA CASA	13,316	13,268	4	28	16
LLAVE PUBLICA	1,067	1,052	-	15	-
DE OTRO LUGAR	5,656	5,645	-	1	10
Partido D.M.					
TOTAL	6,181	6,161	5	-	15
DEL ACUEDUCTO	4,760	4,740	5	-	15
DENTRO DE LA CASA	4,332	4,312	5	-	15
LLAVE PUBLICA	428	428	-	-	-
DE OTRO LUGAR	1,421	1,421	-	-	-
Restauración					
TOTAL	7,656	7,628	-	22	6
DEL ACUEDUCTO	2,602	2,590	-	12	-
DENTRO DE LA CASA	2,431	2,425	-	6	-
LLAVE PUBLICA	171	165	-	6	-
DE OTRO LUGAR	5,054	5,038	-	10	6
El Pino D.M.					
TOTAL	10,633	10,615	5	7	6
DEL ACUEDUCTO	7,640	7,630	5	5	-
DENTRO DE LA CASA	7,217	7,207	5	5	-
LLAVE PUBLICA	423	423	-	-	-
DE OTRO LUGAR	2,993	2,985	-	2	6
Monte Cristi					
TOTAL	93,770	91,207	376	1,918	269
DEL ACUEDUCTO	50,125	48,757	368	931	69
DENTRO DE LA CASA	42,868	41,856	356	592	64
LLAVE PUBLICA	7,257	6,901	12	339	5
DE OTRO LUGAR	43,645	42,450	8	987	200
San Fernando de Monte Cristi					
TOTAL	19,698	18,856	191	458	193
DEL ACUEDUCTO	12,003	11,500	190	279	34
DENTRO DE LA CASA	10,277	9,874	186	185	32
LLAVE PUBLICA	1,726	1,626	4	94	2
DE OTRO LUGAR	7,695	7,356	1	179	159
Castañuelas					
TOTAL	12,698	12,420	13	249	16
DEL ACUEDUCTO	5,193	5,083	13	94	3
DENTRO DE LA CASA	3,853	3,840	7	6	-
LLAVE PUBLICA	1,340	1,243	6	88	3
DE OTRO LUGAR	7,505	7,337	-	155	13

Cont. Cuadro 7

División Político-Territorial y Suministro de Agua	*Total*	*Casa*	*Apartamento*	*Pieza*[1]	*Otros*
Guayubín					
TOTAL	27,880	27,588	11	251	30
DEL ACUEDUCTO	15,656	15,543	4	95	14
DENTRO DE LA CASA	13,716	13,636	2	64	14
LLAVE PUBLICA	1,940	1,907	2	31	-
DE OTRO LUGAR	12,224	12,045	7	156	16
Las Matas de Santa Cruz					
TOTAL	12,364	12,101	3	246	14
DEL ACUEDUCTO	2,602	2,570	3	22	7
DENTRO DE LA CASA	1,890	1,865	3	15	7
LLAVE PUBLICA	712	705	-	7	-
DE OTRO LUGAR	9,762	9,531	-	224	7
Pepillo Salcedo					
TOTAL	7,962	7,418	15	526	3
DEL ACUEDUCTO	5,581	5,194	15	371	1
DENTRO DE LA CASA	5,079	4,806	15	257	1
LLAVE PUBLICA	502	388	-	114	-
DE OTRO LUGAR	2,381	2,224	-	155	2
Villa Vásquez					
TOTAL	13,168	12,824	143	188	13
DEL ACUEDUCTO	9,090	8,867	143	70	10
DENTRO DE LA CASA	8,053	7,835	143	65	10
LLAVE PUBLICA	1,037	1,032	-	5	-
DE OTRO LUGAR	4,078	3,957	-	118	3
Santiago Rodríguez					
TOTAL	60,908	60,782	17	65	44
DEL ACUEDUCTO	30,032	29,968	17	34	13
DENTRO DE LA CASA	26,894	26,835	14	32	13
LLAVE PUBLICA	3,138	3,133	3	2	-
DE OTRO LUGAR	30,876	30,814	-	31	31
San Ignacio de Sabaneta					
TOTAL	45,251	45,157	17	52	25
DEL ACUEDUCTO	20,930	20,882	17	31	-
DENTRO DE LA CASA	18,854	18,811	14	29	-
LLAVE PUBLICA	2,076	2,071	3	2	-
DE OTRO LUGAR	24,321	24,275	-	21	25
Los Almacigos D.M.					
TOTAL	5,723	5,710	-	-	13
DEL ACUEDUCTO	3,511	3,498	-	-	13
DENTRO DE LA CASA	3,025	3,012	-	-	13
LLAVE PUBLICA	486	486	-	-	-
DE OTRO LUGAR	2,212	2,212	-	-	-

Cont. Cuadro 7

División Político-Territorial y Suministro de Agua	*Total*	*Casa*	*Apartamento*	*Pieza[1]*	*Otros*
Monción					
TOTAL	9,934	9,915	-	13	6
DEL ACUEDUCTO	5,591	5,588	-	3	-
DENTRO DE LA CASA	5,015	5,012	-	3	-
LLAVE PUBLICA	576	576	-	-	-
DE OTRO LUGAR	4,343	4,327	-	10	6
Valverde					
TOTAL	149,964	147,477	190	2,052	245
DEL ACUEDUCTO	109,882	108,582	181	971	148
DENTRO DE LA CASA	95,190	94,154	180	737	119
LLAVE PUBLICA	14,692	14,428	1	234	29
DE OTRO LUGAR	40,082	38,895	9	1,081	97
Mao					
TOTAL	67,437	66,384	121	797	135
DEL ACUEDUCTO	53,333	52,534	114	586	99
DENTRO DE LA CASA	46,205	45,555	113	460	77
LLAVE PUBLICA	7,128	6,979	1	126	22
DE OTRO LUGAR	14,104	13,850	7	211	36
Esperanza					
TOTAL	61,809	60,502	47	1,167	93
DEL ACUEDUCTO	42,487	42,073	45	327	42
DENTRO DE LA CASA	37,126	36,799	45	246	36
LLAVE PUBLICA	5,361	5,274	-	81	6
DE OTRO LUGAR	19,322	18,429	2	840	51
Laguna Salada					
TOTAL	20,718	20,591	22	88	17
DEL ACUEDUCTO	14,062	13,975	22	58	7
DENTRO DE LA CASA	11,859	11,800	22	31	6
LLAVE PUBLICA	2,203	2,175	-	27	1
DE OTRO LUGAR	6,656	6,616	-	30	10
Región Sur-Oeste					
TOTAL	831,448	779,653	6,516	44,206	1,073
DEL ACUEDUCTO	497,855	459,663	6,137	31,510	545
DENTRO DE LA CASA	392,372	362,853	5,739	23,371	409
LLAVE PUBLICA	105,483	96,810	398	8,139	136
DE OTRO LUGAR	333,593	319,990	379	12,696	528
Sub-Región Enriquillo					
TOTAL	323,667	302,089	2,236	18,853	489
DEL ACUEDUCTO	211,402	196,439	2,115	12,621	227
DENTRO DE LA CASA	165,442	155,438	1,798	8,028	178
LLAVE PUBLICA	45,960	41,001	317	4,593	49
DE OTRO LUGAR	112,265	105,650	121	6,232	262

Cont. Cuadro 7

División Político-Territorial y Suministro de Agua	*Total*	*Casa*	*Apartamento*	*Pieza*[1]	*Otros*
Bahoruco					
TOTAL	103,798	98,757	67	4,822	152
DEL ACUEDUCTO	58,811	55,983	39	2,691	98
DENTRO DE LA CASA	43,621	41,845	26	1,661	89
LLAVE PUBLICA	15,190	14,138	13	1,030	9
DE OTRO LUGAR	44,987	42,774	28	2,131	54
Neyba					
TOTAL	40,142	38,193	24	1,891	34
DEL ACUEDUCTO	26,414	25,038	16	1,326	34
DENTRO DE LA CASA	20,297	19,460	9	797	31
LLAVE PUBLICA	6,117	5,578	7	529	3
DE OTRO LUGAR	13,728	13,155	8	565	-
Galván D.M.					
TOTAL	13,801	13,071	-	729	1
DEL ACUEDUCTO	4,871	4,678	-	192	1
DENTRO DE LA CASA	3,616	3,487	-	129	-
LLAVE PUBLICA	1,255	1,191	-	63	1
DE OTRO LUGAR	8,930	8,393	-	537	-
Los Ríos D.M.					
TOTAL	6,285	6,132	-	152	1
DEL ACUEDUCTO	1,630	1,592	-	37	1
DENTRO DE LA CASA	351	344	-	6	1
LLAVE PUBLICA	1,279	1,248	-	31	-
DE OTRO LUGAR	4,655	4,540	-	115	-
Tamayo					
TOTAL	18,945	18,413	3	523	6
DEL ACUEDUCTO	12,341	12,029	3	309	-
DENTRO DE LA CASA	8,532	8,330	3	199	-
LLAVE PUBLICA	3,809	3,699	-	110	-
DE OTRO LUGAR	6,604	6,384	-	214	6
Uvilla D.M.					
TOTAL	14,562	13,291	40	1,199	32
DEL ACUEDUCTO	8,512	7,811	20	662	19
DENTRO DE LA CASA	6,160	5,738	14	389	19
LLAVE PUBLICA	2,352	2,073	6	273	-
DE OTRO LUGAR	6,050	5,480	20	537	13
Villa Jaragua					
TOTAL	10,063	9,657	-	328	78
DEL ACUEDUCTO	5,043	4,835	-	165	43
DENTRO DE LA CASA	4,665	4,486	-	141	38
LLAVE PUBLICA	378	349	-	24	5
DE OTRO LUGAR	5,020	4,822	-	163	35

Cont. Cuadro 7

División Político-Territorial y Suministro de Agua	*Total*	*Casa*	*Apartamento*	*Pieza[1]*	*Otros*
Barahona					
TOTAL	163,236	150,224	2,023	10,803	186
DEL ACUEDUCTO	116,758	107,145	1,961	7,549	103
DENTRO DE LA CASA	92,648	85,959	1,657	4,955	77
LLAVE PUBLICA	24,110	21,186	304	2,594	26
DE OTRO LUGAR	46,478	43,079	62	3,254	83
Santa Cruz de Barahona					
TOTAL	67,322	58,986	1,582	6,666	88
DEL ACUEDUCTO	55,121	48,388	1,534	5,146	53
DENTRO DE LA CASA	42,140	37,769	1,240	3,099	32
LLAVE PUBLICA	12,981	10,619	294	2,047	21
DE OTRO LUGAR	12,201	10,598	48	1,520	35
Cabral					
TOTAL	13,250	12,705	6	522	17
DEL ACUEDUCTO	10,687	10,225	6	439	17
DENTRO DE LA CASA	8,873	8,551	6	299	17
LLAVE PUBLICA	1,814	1,674	-	140	-
DE OTRO LUGAR	2,563	2,480	-	83	-
Enriquillo					
TOTAL	14,522	13,887	165	463	7
DEL ACUEDUCTO	7,532	7,172	158	202	-
DENTRO DE LA CASA	5,546	5,286	148	112	-
LLAVE PUBLICA	1,986	1,886	10	90	-
DE OTRO LUGAR	6,990	6,715	7	261	7
Las Salinas D.M.					
TOTAL	5,853	5,679	-	174	-
DEL ACUEDUCTO	4,635	4,498	-	137	-
DENTRO DE LA CASA	3,856	3,729	-	127	-
LLAVE PUBLICA	779	769	-	10	-
DE OTRO LUGAR	1,218	1,181	-	37	-
Paraíso					
TOTAL	14,150	13,293	245	602	10
DEL ACUEDUCTO	8,071	7,635	245	187	4
DENTRO DE LA CASA	6,851	6,467	245	135	4
LLAVE PUBLICA	1,220	1,168	-	52	-
DE OTRO LUGAR	6,079	5,658	-	415	6
Polo D.M.					
TOTAL	6,733	6,564	-	169	-
DEL ACUEDUCTO	4,006	3,930	-	76	-
DENTRO DE LA CASA	2,951	2,907	-	44	-
LLAVE PUBLICA	1,055	1,023	-	32	-
DE OTRO LUGAR	2,727	2,634	-	93	-

Cont. Cuadro 7

División Político-Territorial y Suministro de Agua	*Total*	*Casa*	*Apartamento*	*Pieza¹*	*Otros*
Vicente Noble					
TOTAL	17,986	17,312	3	636	35
DEL ACUEDUCTO	8,798	8,532	3	239	24
DENTRO DE LA CASA	7,063	6,843	3	193	24
LLAVE PUBLICA	1,735	1,689	-	46	-
DE OTRO LUGAR	9,188	8,780	-	397	11
El Peñón D.M.					
TOTAL	7,807	7,117	15	675	-
DEL ACUEDUCTO	6,591	6,036	10	545	-
DENTRO DE LA CASA	5,870	5,368	10	492	-
LLAVE PUBLICA	721	668	-	53	-
DE OTRO LUGAR	1,216	1,081	5	130	-
Fundación D.M.					
TOTAL	7,602	7,303	-	290	9
DEL ACUEDUCTO	6,647	6,401	-	241	5
DENTRO DE LA CASA	5,800	5,608	-	192	-
LLAVE PUBLICA	847	793	-	49	5
DE OTRO LUGAR	955	902	-	49	4
La Cienaga D.M.					
TOTAL	8,011	7,378	7	606	20
DEL ACUEDUCTO	4,670	4,328	5	337	-
DENTRO DE LA CASA	3,698	3,431	5	262	-
LLAVE PUBLICA	972	897	-	75	-
DE OTRO LUGAR	3,341	3,050	2	269	20
Independencia					
TOTAL	38,774	36,154	8	2,513	99
DEL ACUEDUCTO	25,669	23,719	5	1,920	25
DENTRO DE LA CASA	20,166	19,163	5	987	11
LLAVE PUBLICA	5,503	4,556	-	933	14
DE OTRO LUGAR	13,105	12,435	3	593	74
Jimaní					
TOTAL	7,945	7,401	-	544	-
DEL ACUEDUCTO	5,904	5,537	-	367	-
DENTRO DE LA CASA	5,088	4,829	-	259	-
LLAVE PUBLICA	816	708	-	108	-
DE OTRO LUGAR	2,041	1,864	-	177	-
Duvergé					
TOTAL	12,393	11,588	5	787	13
DEL ACUEDUCTO	9,638	8,992	5	634	7
DENTRO DE LA CASA	9,054	8,528	5	514	7
LLAVE PUBLICA	584	464	-	120	-
DE OTRO LUGAR	2,755	2,596	-	153	6

Cont. Cuadro 7

División Político-Territorial y Suministro de Agua	*Total*	*Casa*	*Apartamento*	*Pieza[1]*	*Otros*
La Descubierta					
TOTAL	6,129	5,975	3	147	4
DEL ACUEDUCTO	3,628	3,515	-	109	4
DENTRO DE LA CASA	2,659	2,568	-	87	4
LLAVE PUBLICA	969	947	-	22	-
DE OTRO LUGAR	2,501	2,460	3	38	-
Mella D.M.					
TOTAL	2,540	2,424	-	116	-
DEL ACUEDUCTO	1,754	1,668	-	86	-
DENTRO DE LA CASA	1,683	1,602	-	81	-
LLAVE PUBLICA	71	66	-	5	-
DE OTRO LUGAR	786	756	-	30	-
Postrer Rio					
TOTAL	4,648	4,496	-	144	8
DEL ACUEDUCTO	2,148	2,035	-	112	1
DENTRO DE LA CASA	902	865	-	37	-
LLAVE PUBLICA	1,246	1,170	-	75	1
DE OTRO LUGAR	2,500	2,461	-	32	7
Cristóbal D.M.					
TOTAL	5,119	4,270	-	775	74
DEL ACUEDUCTO	2,597	1,972	-	612	13
DENTRO DE LA CASA	780	771	-	9	-
LLAVE PUBLICA	1,817	1,201	-	603	13
DE OTRO LUGAR	2,522	2,298	-	163	61
Pedernales					
TOTAL	17,859	16,954	138	715	52
DEL ACUEDUCTO	10,164	9,592	110	461	1
DENTRO DE LA CASA	9,007	8,471	110	425	1
LLAVE PUBLICA	1,157	1,121	-	36	-
DE OTRO LUGAR	7,695	7,362	28	254	51
-Municipio- Pedernales					
TOTAL	12,111	11,484	69	508	50
DEL ACUEDUCTO	8,545	8,044	65	435	1
DENTRO DE LA CASA	7,687	7,221	65	400	1
LLAVE PUBLICA	858	823	-	35	-
DE OTRO LUGAR	3,566	3,440	4	73	49
Oviedo					
TOTAL	5,748	5,470	69	207	2
DEL ACUEDUCTO	1,619	1,548	45	26	-
DENTRO DE LA CASA	1,320	1,250	45	25	-
LLAVE PUBLICA	299	298	-	1	-
DE OTRO LUGAR	4,129	3,922	24	181	2

Cont. Cuadro 7

División Político-Territorial y Suministro de Agua	*Total*	*Casa*	*Apartamento*	*Pieza*[1]	*Otros*
Sub-Región del Valle					
TOTAL	507,781	477,564	4,280	25,353	584
DEL ACUEDUCTO	286,453	263,224	4,022	18,889	318
DENTRO DE LA CASA	226,930	207,415	3,941	15,343	231
LLAVE PUBLICA	59,523	55,809	81	3,546	87
DE OTRO LUGAR	221,328	214,340	258	6,464	266
Azua					
TOTAL	196,985	185,686	645	10,408	246
DEL ACUEDUCTO	128,988	121,670	541	6,629	148
DENTRO DE LA CASA	106,706	100,863	505	5,251	87
LLAVE PUBLICA	22,282	20,807	36	1,378	61
DE OTRO LUGAR	67,997	64,016	104	3,779	98
-Municipio- Azua					
TOTAL	71,691	64,170	554	6,830	137
DEL ACUEDUCTO	50,157	45,095	488	4,471	103
DENTRO DE LA CASA	41,009	37,070	479	3,412	48
LLAVE PUBLICA	9,148	8,025	9	1,059	55
DE OTRO LUGAR	21,534	19,075	66	2,359	34
Guayabal D.M.					
TOTAL	9,464	9,247	2	204	11
DEL ACUEDUCTO	5,381	5,280	2	99	-
DENTRO DE LA CASA	4,261	4,168	2	91	-
LLAVE PUBLICA	1,120	1,112	-	8	-
DE OTRO LUGAR	4,083	3,967	-	105	11
Las Charcas D.M					
TOTAL	10,056	9,740	13	295	8
DEL ACUEDUCTO	6,906	6,624	10	267	5
DENTRO DE LA CASA	6,029	5,768	1	255	5
LLAVE PUBLICA	877	856	9	12	-
DE OTRO LUGAR	3,150	3,116	3	28	3
Las Yayas de Viajama D.M.					
TOTAL	12,035	11,636	3	391	5
DEL ACUEDUCTO	5,847	5,675	3	169	-
DENTRO DE LA CASA	4,503	4,378	2	123	-
LLAVE PUBLICA	1,344	1,297	1	46	-
DE OTRO LUGAR	6,188	5,961	-	222	5
Padre Las Casas					
TOTAL	25,976	25,258	40	655	23
DEL ACUEDUCTO	13,449	13,030	8	408	3
DENTRO DE LA CASA	9,952	9,607	3	339	3
LLAVE PUBLICA	3,497	3,423	5	69	-
DE OTRO LUGAR	12,527	12,228	32	247	20

Cont. Cuadro 7

División Político-Territorial y Suministro de Agua	*Total*	*Casa*	*Apartamento*	*Pieza[1]*	*Otros*
Peralta					
TOTAL	13,164	12,863	-	301	-
DEL ACUEDUCTO	8,234	8,029	-	205	-
DENTRO DE LA CASA	7,111	6,923	-	188	-
LLAVE PUBLICA	1,123	1,106	-	17	-
DE OTRO LUGAR	4,930	4,834	-	96	-
Sabana Yegua D.M.					
TOTAL	11,148	10,845	18	277	8
DEL ACUEDUCTO	7,034	6,882	18	131	3
DENTRO DE LA CASA	6,404	6,278	18	106	2
LLAVE PUBLICA	630	604	-	25	1
DE OTRO LUGAR	4,114	3,963	-	146	5
Tabara Arriba D.M.					
TOTAL	15,100	14,525	15	528	32
DEL ACUEDUCTO	11,748	11,272	12	440	24
DENTRO DE LA CASA	10,682	10,257	-	401	24
LLAVE PUBLICA	1,066	1,015	12	39	-
DE OTRO LUGAR	3,352	3,253	3	88	8
Estebanía D.M.					
TOTAL	6,445	6,269	-	171	5
DEL ACUEDUCTO	5,014	4,907	-	102	5
DENTRO DE LA CASA	4,233	4,135	-	93	5
LLAVE PUBLICA	781	772	-	9	-
DE OTRO LUGAR	1,431	1,362	-	69	-
Pueblo Viejo D.M.					
TOTAL	21,906	21,133	-	756	17
DEL ACUEDUCTO	15,218	14,876	-	337	5
DENTRO DE LA CASA	12,522	12,279	-	243	-
LLAVE PUBLICA	2,696	2,597	-	94	5
DE OTRO LUGAR	6,688	6,257	-	419	12
Elías Piña					
TOTAL	63,292	61,655	968	640	29
DEL ACUEDUCTO	18,510	17,181	901	410	18
DENTRO DE LA CASA	13,668	12,462	876	312	18
LLAVE PUBLICA	4,842	4,719	25	98	-
DE OTRO LUGAR	44,782	44,474	67	230	11
Comendador					
TOTAL	21,663	20,623	624	404	12
DEL ACUEDUCTO	7,020	6,136	589	283	12
DENTRO DE LA CASA	5,341	4,509	582	238	12
LLAVE PUBLICA	1,679	1,627	7	45	-
DE OTRO LUGAR	14,643	14,487	35	121	-

Cont. Cuadro 7

División Político-Territorial y Suministro de Agua	*Total*	*Casa*	*Apartamento*	*Pieza[1]*	*Otros*
Bánica					
TOTAL	8,024	7,872	145	2	5
DEL ACUEDUCTO	2,132	2,014	117	1	-
DENTRO DE LA CASA	922	810	112	-	-
LLAVE PUBLICA	1,210	1,204	5	1	-
DE OTRO LUGAR	5,892	5,858	28	1	5
El Llano					
TOTAL	8,239	8,157	-	80	2
DEL ACUEDUCTO	2,312	2,254	-	58	-
DENTRO DE LA CASA	1,285	1,255	-	30	-
LLAVE PUBLICA	1,027	999	-	28	-
DE OTRO LUGAR	5,927	5,903	-	22	2
Hondo Valle					
TOTAL	11,334	11,004	199	131	-
DEL ACUEDUCTO	2,723	2,479	195	49	-
DENTRO DE LA CASA	2,051	1,839	182	30	-
LLAVE PUBLICA	672	640	13	19	-
DE OTRO LUGAR	8,611	8,525	4	82	-
Pedro Santana					
TOTAL	8,054	8,032	-	18	4
DEL ACUEDUCTO	1,499	1,483	-	16	-
DENTRO DE LA CASA	1,347	1,336	-	11	-
LLAVE PUBLICA	152	147	-	5	-
DE OTRO LUGAR	6,555	6,549	-	2	4
Juan Santiago D.M.					
TOTAL	5,978	5,967	-	5	6
DEL ACUEDUCTO	2,824	2,815	-	3	6
DENTRO DE LA CASA	2,722	2,713	-	3	6
LLAVE PUBLICA	102	102	-	-	-
DE OTRO LUGAR	3,154	3,152	-	2	-
San Juan					
TOTAL	247,504	230,223	2,667	14,305	309
DEL ACUEDUCTO	138,955	124,373	2,580	11,850	152
DENTRO DE LA CASA	106,556	94,090	2,560	9,780	126
LLAVE PUBLICA	32,399	30,283	20	2,070	26
DE OTRO LUGAR	108,549	105,850	87	2,455	157
San Juan de La Maguana					
TOTAL	127,610	114,064	1,679	11,611	256
DEL ACUEDUCTO	77,462	65,843	1,608	9,880	131
DENTRO DE LA CASA	60,111	50,339	1,606	8,055	111
LLAVE PUBLICA	17,351	15,504	2	1,825	20
DE OTRO LUGAR	50,148	48,221	71	1,731	125

Cont. Cuadro 7

División Político-Territorial y Suministro de Agua	*Total*	*Casa*	*Apartamento*	*Pieza[1]*	*Otros*
Bohechío					
TOTAL	10,561	10,402	-	153	6
DEL ACUEDUCTO	4,120	4,052	-	68	-
DENTRO DE LA CASA	3,441	3,411	-	30	-
LLAVE PUBLICA	679	641	-	38	-
DE OTRO LUGAR	6,441	6,350	-	85	6
El Cercado					
TOTAL	26,050	25,607	78	354	11
DEL ACUEDUCTO	14,634	14,308	72	247	7
DENTRO DE LA CASA	9,925	9,609	65	244	7
LLAVE PUBLICA	4,709	4,699	7	3	-
DE OTRO LUGAR	11,416	11,299	6	107	4
Juan de Herrera					
TOTAL	16,361	15,877	6	469	9
DEL ACUEDUCTO	7,401	7,027	6	360	8
DENTRO DE LA CASA	5,817	5,525	-	288	4
LLAVE PUBLICA	1,584	1,502	6	72	4
DE OTRO LUGAR	8,960	8,850	-	109	1
Las Matas de Farfán					
TOTAL	51,857	49,628	900	1,318	11
DEL ACUEDUCTO	27,220	25,297	890	1,029	4
DENTRO DE LA CASA	20,649	18,816	885	944	4
LLAVE PUBLICA	6,571	6,481	5	85	-
DE OTRO LUGAR	24,637	24,331	10	289	7
Vallejuelo					
TOTAL	15,065	14,645	4	400	16
DEL ACUEDUCTO	8,118	7,846	4	266	2
DENTRO DE LA CASA	6,613	6,390	4	219	-
LLAVE PUBLICA	1,505	1,456	-	47	2
DE OTRO LUGAR	6,947	6,799	-	134	14
Región Sur-Este					
TOTAL	3,556,915	3,081,238	186,426	283,273	5,978
DEL ACUEDUCTO	2,764,245	2,349,913	184,045	225,825	4,462
DENTRO DE LA CASA	2,041,835	1,754,735	161,681	122,283	3,136
LLAVE PUBLICA	722,410	595,178	22,364	103,542	1,326
DE OTRO LUGAR	792,670	731,325	2,381	57,448	1,516
Sub-Región de Valdesia					
TOTAL	2,926,584	2,506,622	178,830	236,396	4,736
DEL ACUEDUCTO	2,349,315	1,980,392	176,659	188,644	3,620
DENTRO DE LA CASA	1,753,099	1,492,328	155,702	102,481	2,588
LLAVE PUBLICA	596,216	488,064	20,957	86,163	1,032
DE OTRO LUGAR	577,269	526,230	2,171	47,752	1,116

Cont. Cuadro 7

División Político-Territorial y Suministro de Agua	*Total*	*Casa*	*Apartamento*	*Pieza[1]*	*Otros*
Distrito Nacional					
TOTAL	2,155,444	1,788,118	175,176	188,734	3,416
DEL ACUEDUCTO	1,871,650	1,539,892	173,088	155,873	2,797
DENTRO DE LA CASA	1,388,683	1,150,712	152,532	83,468	1,971
LLAVE PUBLICA	482,967	389,180	20,556	72,405	826
DE OTRO LUGAR	283,794	248,226	2,088	32,861	619
Santo Domingo					
TOTAL	2,155,444	1,788,118	175,176	188,734	3,416
DEL ACUEDUCTO	1,871,650	1,539,892	173,088	155,873	2,797
DENTRO DE LA CASA	1,388,683	1,150,712	152,532	83,468	1,971
LLAVE PUBLICA	482,967	389,180	20,556	72,405	826
DE OTRO LUGAR	283,794	248,226	2,088	32,861	619
Peravia					
TOTAL	194,447	189,584	101	4,585	177
DEL ACUEDUCTO	152,719	148,813	101	3,706	99
DENTRO DE LA CASA	131,618	128,298	85	3,142	93
LLAVE PUBLICA	21,101	20,515	16	564	6
DE OTRO LUGAR	41,728	40,771	-	879	78
Baní					
TOTAL	95,279	92,481	64	2,703	31
DEL ACUEDUCTO	78,558	76,215	64	2,259	20
DENTRO DE LA CASA	69,122	67,070	64	1,968	20
LLAVE PUBLICA	9,436	9,145	-	291	-
DE OTRO LUGAR	16,721	16,266	-	444	11
Nizao					
TOTAL	18,673	18,292	6	357	18
DEL ACUEDUCTO	15,476	15,223	6	229	18
DENTRO DE LA CASA	14,261	14,042	6	195	18
LLAVE PUBLICA	1,215	1,181	-	34	-
DE OTRO LUGAR	3,197	3,069	-	128	-
San José de Ocoa					
TOTAL	49,757	48,649	28	1,050	30
DEL ACUEDUCTO	35,553	34,643	28	853	29
DENTRO DE LA CASA	27,070	26,388	12	642	28
LLAVE PUBLICA	8,483	8,255	16	211	1
DE OTRO LUGAR	14,204	14,006	-	197	1
Sabana Larga D.M.					
TOTAL	10,605	10,522	-	70	13
DEL ACUEDUCTO	6,696	6,632	-	63	1
DENTRO DE LA CASA	5,763	5,703	-	59	1
LLAVE PUBLICA	933	929	-	4	-
DE OTRO LUGAR	3,909	3,890	-	7	12

Cont. Cuadro 7

División Político-Territorial y Suministro de Agua	*Total*	*Casa*	*Apartamento*	*Pieza*[1]	*Otros*
Villa Fundación D.M.					
TOTAL	7,586	7,444	-	121	21
DEL ACUEDUCTO	6,578	6,446	-	117	15
DENTRO DE LA CASA	6,150	6,037	-	103	10
LLAVE PUBLICA	428	409	-	14	5
DE OTRO LUGAR	1,008	998		4	6
Maíanzas D.M.					
TOTAL	9,871	9,556	-	251	64
DEL ACUEDUCTO	7,255	7,087	-	152	16
DENTRO DE LA CASA	6,796	6,638	-	142	16
LLAVE PUBLICA	459	449	-	10	-
DE OTRO LUGAR	2,616	2,469	-	99	48
Sabana Buey D.M.					
TOTAL	2,676	2,640	3	33	-
DEL ACUEDUCTO	2,603	2,567	3	33	-
DENTRO DE LA CASA	2,456	2,420	3	33	-
LLAVE PUBLICA	147	147	-	-	-
DE OTRO LUGAR	73	73	-	-	-
San Cristóbal					
TOTAL	415,791	378,134	2,709	34,038	910
DEL ACUEDUCTO	256,438	228,428	2,661	24,721	628
DENTRO DE LA CASA	177,458	160,788	2,397	13,818	455
LLAVE PUBLICA	78,980	67,640	264	10,903	173
DE OTRO LUGAR	159,353	149,706	48	9,317	282
-Municipio- San Cristóbal					
TOTAL	158,965	141,065	1,628	15,744	528
DEL ACUEDUCTO	105,993	91,699	1,610	12,327	357
DENTRO DE LA CASA	73,775	64,814	1,496	7,203	262
LLAVE PUBLICA	32,218	26,885	114	5,124	95
DE OTRO LUGAR	52,972	49,366	18	3 ,417	171
Bajos de Haina					
TOTAL	96,107	86,083	832	9,051	141
DEL ACUEDUCTO	59,992	53,130	813	5,953	96
DENTRO DE LA CASA	40,658	36,985	733	2,885	55
LLAVE PUBLICA	19,334	16,145	80	3,068	41
DE OTRO LUGAR	36,115	32,953	19	3,098	45
Cambita Garabito					
TOTAL	26,894	25,967	11	907	9
DEL ACUEDUCTO	14,395	13,737	10	647	1
DENTRO DE LA CASA	11,681	11,227	10	443	1
LLAVE PUBLICA	2,714	2,510	-	204	-
DE OTRO LUGAR	12,499	12,230	1	260	8

Cont. Cuadro 7

División Político-Territorial y Suministro de Agua	*Total*	*Casa*	*Apartamento*	*Pieza*[1]	*Otros*
Sabana Gr. de Palenque D.M.					
TOTAL	12,070	11,494	6	565	5
DEL ACUEDUCTO	10,631	10,202	6	418	5
DENTRO DE LA CASA	9,727	9,332	6	384	5
LLAVE PUBLICA	904	870	-	34	-
DE OTRO LUGAR	1,439	1,292	-	147	-
Villa Altagracia					
TOTAL	59,557	53,644	175	5,572	166
DEL ACUEDUCTO	34,792	30,407	166	4,092	127
DENTRO DE LA CASA	20,995	18,843	103	1,949	100
LLAVE PUBLICA	13,797	11,564	63	2,143	27
DE OTRO LUGAR	24,765	23,237	9	1,480	39
San Gregorio Yaguate					
TOTAL	32,147	31,126	33	964	24
DEL ACUEDUCTO	15,458	14,903	32	512	11
DENTRO DE LA CASA	11,167	10,766	32	358	11
LLAVE PUBLICA	4,291	4,137	-	154	-
DE OTRO LUGAR	16,689	16,223	1	452	13
Nigua D.M.					
TOTAL	20,389	19,225	15	1,116	33
DEL ACUEDUCTO	11,545	10,791	15	709	30
DENTRO DE LA CASA	6,242	5,674	8	540	20
LLAVE PUBLICA	5,303	5,117	7	169	10
DE OTRO LUGAR	8,844	8,434	-	407	3
Los Cacaos D.M.					
TOTAL	9,662	9,530	9	119	4
DEL ACUEDUCTO	3,632	3,559	9	63	1
DENTRO DE LA CASA	3,213	3,147	9	56	1
LLAVE PUBLICA	419	412	-	7	-
DE OTRO LUGAR	6,030	5,971	-	56	3
Monte Plata					
TOTAL	160,902	150,786	844	9,039	233
DEL ACUEDUCTO	68,508	63,259	809	4,344	96
DENTRO DE LA CASA	55,340	52,530	688	2,053	69
LLAVE PUBLICA	13,168	10,729	121	2,291	27
DE OTRO LUGAR	92,394	87,527	35	4,695	137
-Municipio- Monte Plata					
TOTAL	36,026	34,372	72	1,508	74
DEL ACUEDUCTO	21,419	20,669	68	668	14
DENTRO DE LA CASA	17,988	17,635	40	313	-
LLAVE PUBLICA	3,431	3,034	28	355	14
DE OTRO LUGAR	14,607	13,703	4	840	60

Cont. Cuadro 7

División Político-Territorial y Suministro de Agua	*Total*	*Casa*	*Apartamento*	*Pieza*[1]	*Otros*
Boyaguana					
TOTAL	29,617	26,992	537	2,070	18
DEL ACUEDUCTO	15,578	13,705	508	1,357	8
DENTRO DE LA CASA	12,960	11,515	507	931	7
LLAVE PUBLICA	2,618	2,190	1	426	1
DE OTRO LUGAR	14,039	13,287	29	713	10
Sabana Grande de Boyá					
TOTAL	30,847	27,415	100	3,289	43
DEL ACUEDUCTO	17,028	15,511	98	1,396	23
DENTRO DE LA CASA	13,497	12,886	88	512	11
LLAVE PUBLICA	3,531	2,625	10	884	12
DE OTRO LUGAR	13,819	11,904	2	1,893	20
Yamasá					
TOTAL	41,138	39,673	99	1,309	57
DEL ACUEDUCTO	10,057	9,211	99	717	30
DENTRO DE LA CASA	7,442	7,161	17	234	30
LLAVE PUBLICA	2,615	2,050	82	483	-
DE OTRO LUGAR	31,081	30,462	-	592	27
Don Juan D.M.					
TOTAL	6,645	6,091	20	526	8
DEL ACUEDUCTO	1,951	1,866	20	61	4
DENTRO DE LA CASA	1,518	1,455	20	39	4
LLAVE PUBLICA	433	411	-	22	-
DE OTRO LUGAR	4,694	4,225	-	465	4
Esperalvillo D.M.					
TOTAL	16,629	16,243	16	337	33
DEL ACUEDUCTO	2,475	2,297	16	145	17
DENTRO DE LA CASA	1,935	1,878	16	24	17
LLAVE PUBLICA	540	419	-	121	-
DE OTRO LUGAR	14,154	13,946	-	192	16
Sub-Región del Yuma					
TOTAL	630,331	574,616	7,596	46,877	1,242
DEL ACUEDUCTO	414,930	369,521	7,386	37,181	842
DENTRO DE LA CASA	288,736	262,407	5,979	19,802	548
LLAVE PUBLICA	126,194	107,114	1,407	17,379	294
DE OTRO LUGAR	215,401	205,095	210	9,696	400
El Seybo					
TOTAL	94,005	90,160	211	3,341	293
DEL ACUEDUCTO	32,040	29,529	202	2,101	208
DENTRO DE LA CASA	22,705	21,898	157	618	32
LLAVE PUBLICA	9,335	7,631	45	1,483	176
DE OTRO LUGAR	61,965	60,631	9	1,240	85

Cont. Cuadro 7

División Político-Territorial y Suministro de Agua	*Total*	*Casa*	*Apartamento*	*Pieza[1]*	*Otros*
Santa Cruz del Seybo					
TOTAL	73,685	70,373	190	2,867	255
DEL ACUEDUCTO	22,128	19,971	181	1,799	177
DENTRO DE LA CASA	13,892	13,342	137	402	11
LLAVE PUBLICA	8,236	6,629	44	1,397	166
DE OTRO LUGAR	51,557	50,402	9	1,068	78
Miches					
TOTAL	20,320	19,787	21	474	38
DEL ACUEDUCTO	9,912	9,558	21	302	31
DENTRO DE LA CASA	8,813	8,556	20	216	21
LLAVE PUBLICA	1,099	1,002	1	86	10
DE OTRO LUGAR	10,408	10,229	-	172	7
La Altagracia					
TOTAL	113,400	102,354	538	10,240	268
DEL ACUEDUCTO	77,808	69,446	520	7,714	128
DENTRO DE LA CASA	61,900	57,008	425	4,385	82
LLAVE PUBLICA	15,908	12,438	95	3,329	46
DE OTRO LUGAR	35,592	32,908	18	2,526	140
Salvaleón de Higüey					
TOTAL	82,482	74,518	465	7,341	158
DEL ACUEDUCTO	59,698	53,352	448	5,800	98
DENTRO DE LA CASA	49,365	45,026	389	3,896	54
LLAVE PUBLICA	10,333	8,326	59	1,904	44
DE OTRO LUGAR	22,784	21,166	17	1,541	60
San Rafael del Yuma					
TOTAL	17,023	14,657	52	2,253	61
DEL ACUEDUCTO	11,438	9,923	52	1,459	4
DENTRO DE LA CASA	7,635	7,268	26	337	4
LLAVE PUBLICA	3,803	2,655	26	1,122	-
DE OTRO LUGAR	5,585	4,734	-	794	57
Otra Banda D.M.					
TOTAL	8,734	8,453	11	259	11
DEL ACUEDUCTO	3,898	3,721	11	156	10
DENTRO DE LA CASA	3,208	3,066	5	129	8
LLAVE PUBLICA	690	655	6	27	2
DE OTRO LUGAR	4,836	4,732	-	103	1
La Laguna de Nisibón D.M.					
TOTAL	5,161	4,726	10	387	38
DEL ACUEDUCTO	2,774	2,450	9	299	16
DENTRO DE LA CASA	1,692	1,648	5	23	16
LLAVE PUBLICA	1,082	802	4	276	-
DE OTRO LUGAR	2,387	2,276	1	88	22

Cont. Cuadro 7

Provincia, Municipio y Suministro de Agua	Total	Casa	Apartamento	Pieza[1]	Otros
La Romana					
TOTAL	155,475	128,789	3,509	22,679	498
DEL ACUEDUCTO	125,184	102,178	3,347	19,278	381
DENTRO DE LA CASA	82,324	69,452	2,504	10,036	332
LLAVE PUBLICA	42,860	32,726	843	9,242	49
DE OTRO LUGAR	30,291	26,611	162	3,401	117
La Romana -Municipio-					
TOTAL	137,711	115,567	3,501	18,167	476
DEL ACUEDUCTO	110,149	91,022	3,339	15,421	367
DENTRO DE LA CASA	76,568	64,238	2,497	9,508	325
LLAVE PUBLICA	33,581	26,784	842	5,913	42
DE OTRO LUGAR	27,562	24,545	162	2,746	109
Guaymate					
TOTAL	17,764	13,222	8	4,512	22
DEL ACUEDUCTO	15,035	11,156	8	3,857	14
DENTRO DE LA CASA	5,756	5,214	7	528	7
LLAVE PUBLICA	9,279	5,942	1	3,329	7
DE OTRO LUGAR	2,729	2,066	-	655	8
San Pedro de Macoris					
TOTAL	192,887	180,683	3,142	8,942	120
DEL ACUEDUCTO	142,084	131,906	3,121	6,951	106
DENTRO DE LA CASA	89,598	82,875	2,697	3,933	93
LLAVE PUBLICA	52,486	49,031	424	3,018	13
DE OTRO LUGAR	50,803	48,777	21	1,991	14
-Municipio- San Pedro de Macoris					
TOTAL	132,610	122,463	2,917	7,120	110
DEL ACUEDUCTO	94,177	85,651	2,912	5,518	96
DENTRO DE LA CASA	63,394	57,325	2,521	3,463	85
LLAVE PUBLICA	30,783	28,326	391	2,055	11
DE OTRO LUGAR	38,433	36,812	5	1,602	14
Los Llanos					
TOTAL	20,232	19,530	169	533	-
DEL ACUEDUCTO	14,747	14,237	161	349	-
DENTRO DE LA CASA	5,958	5,761	147	50	-
LLAVE PUBLICA	8,789	8,476	14	299	-
DE OTRO LUGAR	5,485	5,293	8	184	-
Ramón Santana					
TOTAL	7,138	6,946	-	190	2
DEL ACUEDUCTO	4,817	4,668	-	147	2
DENTRO DE LA CASA	1,638	1,611	-	27	-
LLAVE PUBLICA	3,179	3,057	-	120	2
DE OTRO LUGAR	2,321	2,278	-	43	-

Cont. Cuadro 7

División Político-Territorial y Suministro de Agua	Total	Casa	Apartamento	Pieza[1]	Otros
Consuelo D.M.					
TOTAL	19,679	18,774	38	861	6
DEL ACUEDUCTO	17,023	16,221	30	766	6
DENTRO DE LA CASA	10,657	10,357	15	279	6
LLAVE PUBLICA	6,366	5,864	15	487	-
DE OTRO LUGAR	2,656	2,553	8	95	-
Quisqueya D.M.					
TOTAL	13,228	12,970	18	238	2
DEL ACUEDUCTO	11,320	11,129	18	171	2
DENTRO DE LA CASA	7,951	7,821	14	114	2
LLAVE PUBLICA	3,369	3,308	4	57	-
DE OTRO LUGAR	1,908	1,841	-	67	-
Hato Mayor					
TOTAL	74,564	72,630	196	1,675	63
DEL ACUEDUCTO	37,814	36,462	196	1,137	19
DENTRO DE LA CASA	32,209	31,174	196	830	9
LLAVE PUBLICA	5,605	5,288	-	307	10
DE OTRO LUGAR	36,750	36,168	-	538	44
Hato Mayor del Rey					
TOTAL	49,146	47,291	196	1,621	38
DEL ACUEDUCTO	24,466	23,143	196	1,109	18
DENTRO DE LA CASA	20,128	19,122	196	802	8
LLAVE PUBLICA	4,338	4,021	-	307	10
DE OTRO LUGAR	24,680	24,148	-	512	20
Sabana de La Mar					
TOTAL	17,609	17,567	-	21	21
DEL ACUEDUCTO	10,103	10,095	-	7	1
DENTRO DE LA CASA	8,969	8,961	-	7	1
LLAVE PUBLICA	1,134	1,134	-	-	-
DE OTRO LUGAR	7,506	7,472	-	14	20
El Valle					
TOTAL	7,809	7,772	-	33	4
DEL ACUEDUCTO	3,245	3,224	-	21	-
DENTRO DE LA CASA	3,112	3,091	-	21	-
LLAVE PUBLICA	133	133	-	-	-
DE OTRO LUGAR	4,564	4,548	-	12	4

[1] *Incluye cuartería.*

Cuadro 8.

Población en Viviendas Particulares, Por Tipo de Vivienda, Según Regiones, SubRegiones, Provincias, Municipios y Servicio Sanitario.

División Político-Territorial y Servicio Sanitario	*Total*	*Casa*	*Apartamento*	*Pieza /1*	*Otros*
TOTAL.....	7,119,777	6,500,659	232,336	376,035	10,747
CON SERVICIO SANITARIO.....	6,255,876	5,679,731	232,336	335,162	8,647
INODORO DE USO INDIVIDUAL..	2,440,091	2,159,881	232,336	45,161	2,713
INODORO DE USO COLECTIVO...	567,424	451,114	-	114,399	1,911
LETRINA DE USO INDIVIDUAL..	2,321,641	2,285,962	-	33,812	1,867
LETRINA DE USO COLECTIVO...	926,720	782,774	-	141,790	2,156
NO TIENE SERVICIO SANITARIO	863,901	820,928	-	40,873	2,100
Región del Cibao					
TOTAL.....	2,731,414	2,639,768	39,394	48,556	3,696
CON SERVICIO SANITARIO.....	2,470,967	2,385,070	39,394	43,474	3,029
INODORO DE USO INDIVIDUAL..	685,085	638,657	39,394	6,161	873
INODORO DE USO COLECTIVO...	137,132	122,746	-	13,957	429
LETRINA DE USO INDIVIDUAL..	1,275,312	1,268,824	-	5,580	908
LETRINA DE USO COLECTIVO...	373,438	354,843	-	17,776	819
NO TIENE SERVICIO SANITARIO	260,447	254,698	-	5,082	667
Sub-Región Cibao Central					
TOTAL.....	1,626,706	1,550,625	33,909	39,668	2,504
CON SERVICIO SANITARIO.....	1,484,481	1,412,304	33,909	36,146	2,122
INODORO DE USO INDIVIDUAL..	501,340	461,126	33,909	5,563	742
INODORO DE USO COLECTIVO...	103,368	90,032	-	12,975	361
LETRINA DE USO INDIVIDUAL..	643,677	639,170	-	3,991	516
LETRINA DE USO COLECTIVO...	236,096	221,976	-	13,617	503
NO TIENE SERVICIO SANITARIO	142,225	138,321	-	3,522	382
Espaillat					
TOTAL.....	197,648	193,466	1,331	2,603	248
CON SERVICIO SANITARIO.....	165,124	161,447	1,331	2,143	203
INODORO DE USO INDIVIDUAL..	50,726	49,161	1,331	180	54
INODORO DE USO COLECTIVO...	9,370	8,681	-	665	24
LETRINA DE USO INDIVIDUAL..	77,116	76,693	-	349	74
LETRINA DE USO COLECTIVO...	27,912	26,912	-	949	51
NO TIENE SERVICIO SANITARIO	32,524	32,019	-	460	45
Moca					
TOTAL.....	122,688	119,022	1,288	2,208	170
CON SERVICIO SANITARIO.....	103,509	100,227	1,288	1,852	142
INODORO DE USO INDIVIDUAL..	35,455	33,936	1,288	180	51
INODORO DE USO COLECTIVO...	6,481	5,823	-	644	14
LETRINA DE USO INDIVIDUAL..	43,803	43,468	-	289	46
LETRINA DE USO COLECTIVO...	17,770	17,000	-	739	31
NO TIENE SERVICIO SANITARIO	19,179	18,795	-	356	28

Cont. Cuadro 8

División Político-Territorial y Servicio Sanitario	*Total*	*Casa*	*Apartamento*	*Pieza'*	*Otros*
Cayetano Germosén					
TOTAL.....	6,306	6,184	16	84	22
CON SERVICIO SANITARIO.....	5,348	5,241	16	71	20
INODORO DE USO INDIVIDUAL..	1,322	1,304	16	-	2
INODORO DE USO COLECTIVO...	195	185	-	-	10
LETRINA DE USO INDIVIDUAL..	2,439	2,422	-	9	8
LETRINA DE USO COLECTIVO...	1,392	1,330	-	62	-
NO TIENE SERVICIO SANITARIO	958	943	-	13	2
Gaspar Hernández					
TOTAL.....	36,160	35,947	13	180	20
CON SERVICIO SANITARIO.....	29,655	29,512	13	113	17
INODORO DE USO INDIVIDUAL..	7,233	7,219	13	-	1
INODORO DE USO COLECTIVO...	1,955	1,936	-	19	-
LETRINA DE USO INDIVIDUAL..	15,029	14,992	-	26	11
LETRINA DE USO COLECTIVO...	5,438	5,365	-	68	5
NO TIENE SERVICIO SANITARIO	6,505	6,435	-	67	3
José Contreras D.M.					
TOTAL.....	7,365	7,272	10	66	17
CON SERVICIO SANITARIO.....	6,343	6,252	10	65	16
INODORO DE USO INDIVIDUAL..	1,092	1,082	10	-	-
INODORO DE USO COLECTIVO...	269	269	-	-	-
LETRINA DE USO INDIVIDUAL..	4,355	4,340	-	8	7
LETRINA DE USO COLECTIVO...	627	561	-	57	9
NO TIENE SERVICIO SANITARIO	1,022	1,020	-	1	1
Jamao al Norte D.M.					
TOTAL.....	7,594	7,558	-	23	13
CON SERVICIO SANITARIO.....	6,082	6,065	-	12	5
INODORO DE USO INDIVIDUAL..	2,224	2,224	-	-	-
INODORO DE USO COLECTIVO...	141	141	-	-	-
LETRINA DE USO INDIVIDUAL..	3,139	3,131	-	6	2
LETRINA DE USO COLECTIVO...	578	569	-	6	3
NO TIENE SERVICIO SANITARIO	1,512	1,493	-	11	8
San Víctor D.M.					
TOTAL.....	17,535	17,483	4	42	6
CON SERVICIO SANITARIO.....	14,187	14,150	4	30	3
INODORO DE USO INDIVIDUAL..	3,400	3,396	4	-	-
INODORO DE USO COLECTIVO...	329	327	-	2	-
LETRINA DE USO INDIVIDUAL..	8,351	8,340	-	11	-
LETRINA DE USO COLECTIVO...	2,107	2,087	-	17	3
NO TIENE SERVICIO SANITARIO	3,348	3,333	-	12	3

Cont. Cuadro 8

División Político-Territorial y Servicio Sanitario	*Total*	*Casa*	*Apartamento*	*Pieza*[1]	*Otros*
La Vega					
TOTAL	336,079	325,787	2,577	7,141	574
CON SERVICIO SANITARIO	287,319	278,394	2,577	5,918	430
INODORO DE USO INDIVIDUAL	67,202	63,738	2,577	746	141
INODORO DE USO COLECTIVO	12,778	11,596	-	1,129	53
LETRINA DE USO INDIVIDUAL	135,837	134,659	-	1,036	142
LETRINA DE USO COLECTIVO	71,502	68,401	-	3,007	94
NO TIENE SERVICIO SANITARIO	48,760	47,393	-	1,223	144
Concepción de La Vega					
TOTAL	209,412	202,643	2,378	4,150	241
CON SERVICIO SANITARIO	181,602	175,509	2,378	3,521	194
INODORO DE USO INDIVIDUAL	44,455	41,384	2,378	628	65
INODORO DE USO COLECTIVO	8,779	7,938	-	804	37
LETRINA DE USO INDIVIDUAL	85,376	84,836	-	482	58
LETRINA DE USO COLECTIVO	42,992	41,351	-	1,607	34
NO TIENE SERVICIO SANITARIO	27,810	27,134	-	629	47
Constanza					
TOTAL	51,929	49,810	45	1,919	155
CON SERVICIO SANITARIO	42,966	41,253	45	1,571	97
INODORO DE USO INDIVIDUAL	8,835	8,694	45	60	36
INODORO DE USO COLECTIVO	1,685	1,487	-	196	2
LETRINA DE USO INDIVIDUAL	19,923	19,506	-	384	33
LETRINA DE USO COLECTIVO	12,523	11,566	-	931	26
NO TIENE SERVICIO SANITARIO	8,963	8,557	-	348	58
Jarabacoa					
TOTAL	54,245	53,328	128	678	111
CON SERVICIO SANITARIO	46,755	46,009	128	534	84
INODORO DE USO INDIVIDUAL	11,748	11,541	128	48	31
INODORO DE USO COLECTIVO	1,699	1,587	-	103	9
LETRINA DE USO INDIVIDUAL	21,031	20,890	-	113	28
LETRINA DE USO COLECTIVO	12,277	11,991	-	270	16
NO TIENE SERVICIO SANITARIO	7,490	7,319	-	144	27
Jima Abajo D.M.					
TOTAL	20,493	20,006	26	394	67
CON SERVICIO SANITARIO	15,996	15,623	26	292	55
INODORO DE USO INDIVIDUAL	2,164	2,119	26	10	9
INODORO DE USO COLECTIVO	615	584	-	26	5
LETRINA DE USO INDIVIDUAL	9,507	9,427	-	57	23
LETRINA DE USO COLECTIVO	3,710	3,493	-	199	18
NO TIENE SERVICIO SANITARIO	4,497	4,383	-	102	12

Cont. Cuadro 8

División Político-Territorial y Servicio Sanitario	*Total*	*Casa*	*Apartamento*	*Pieza[1]*	*Otros*
Puerto Plata					
TOTAL	252,987	242,836	5,912	3,954	285
CON SERVICIO SANITARIO	231,656	222,236	5,912	3,283	225
INODORO DE USO INDIVIDUAL	79,781	73,493	5,912	309	67
INODORO DE USO COLECTIVO	12,224	11,215	-	987	22
LETRINA DE USO INDIVIDUAL	110,336	109,956	-	306	74
LETRINA DE USO COLECTIVO	29,315	27,572	-	1,681	62
NO TIENE SERVICIO SANITARIO	21,331	20,600	-	671	60
San Felipe de Puerto Plata					
TOTAL	123,931	118,957	3,099	1,762	113
CON SERVICIO SANITARIO	119,281	114,428	3,099	1,652	102
INODORO DE USO INDIVIDUAL	52,994	49,766	3,099	87	42
INODORO DE USO COLECTIVO	7,636	6,999	-	630	7
LETRINA DE USO INDIVIDUAL	46,869	46,746	-	99	24
LETRINA DE USO COLECTIVO	11,782	10,917	-	836	29
NO TIENE SERVICIO SANITARIO	4,650	4,529	-	110	11
Altamira					
TOTAL	25,271	25,100	21	147	3
CON SERVICIO SANITARIO	22,506	22,385	21	97	3
INODORO DE USO INDIVIDUAL	3,763	3,738	21	1	3
INODORO DE USO COLECTIVO	420	416	-	4	-
LETRINA DE USO INDIVIDUAL	15,547	15,527	-	20	-
LETRINA DE USO COLECTIVO	2,776	2,704	-	72	-
NO TIENE SERVICIO SANITARIO	2,765	2,715	-	50	-
Guananico					
TOTAL	7,338	7,306	5	26	1
CON SERVICIO SANITARIO	6,232	6,214	5	12	1
INODORO DE USO INDIVIDUAL	1,380	1,375	5	-	-
INODORO DE USO COLECTIVO	196	194	-	2	-
LETRINA DE USO INDIVIDUAL	3,744	3,743	-	-	1
LETRINA DE USO COLECTIVO	912	902	-	10	-
NO TIENE SERVICIO SANITARIO	1,106	1,092	-	14	-
Imbert					
TOTAL	22,741	21,833	176	716	16
CON SERVICIO SANITARIO	20,241	19,549	176	503	13
INODORO DE USO INDIVIDUAL	4,508	4,316	176	11	5
INODORO DE USO COLECTIVO	707	690	-	16	1
LETRINA DE USO INDIVIDUAL	11,850	11,769	-	78	3
LETRINA DE USO COLECTIVO	3,176	2,774	-	398	4
NO TIENE SERVICIO SANITARIO	2,500	2,284	-	213	3

Cont. Cuadro 8

División Político-Territorial y Servicio Sanitario	*Total*	*Casa*	*Apartamento*	*Pieza*[1]	*Otros*
Los Hidalgos					
TOTAL	13,356	13,298	13	35	10
CON SERVICIO SANITARIO	12,058	12,007	13	33	5
INODORO DE USO INDIVIDUAL	2,013	1,998	13	-	2
INODORO DE USO COLECTIVO	297	294	-	-	3
LETRINA DE USO INDIVIDUAL	8,351	8,325	-	26	-
LETRINA DE USO COLECTIVO	1,397	1,390	-	7	-
NO TIENE SERVICIO SANITARIO	1,298	1,291	-	2	5
Luperón					
TOTAL	14,585	14,479	25	51	30
CON SERVICIO SANITARIO	12,722	12,639	25	39	19
INODORO DE USO INDIVIDUAL	796	767	25	4	-
INODORO DE USO COLECTIVO	464	456	-	8	-
LETRINA DE USO INDIVIDUAL	8,223	8,217	-	2	4
LETRINA DE USO COLECTIVO	3,239	3,199	-	25	15
NO TIENE SERVICIO SANITARIO	1,863	1,840	-	12	11
Sosua					
TOTAL	27,118	23,359	2,548	1,117	94
CON SERVICIO SANITARIO	22,450	18,972	2,548	856	74
INODORO DE USO INDIVIDUAL	10,802	8,034	2,548	206	14
INODORO DE USO COLECTIVO	1,950	1,641	-	298	11
LETRINA DE USO INDIVIDUAL	6,230	6,119	-	76	35
LETRINA DE USO COLECTIVO	3,468	3,178	-	276	14
NO TIENE SERVICIO SANITARIO	4,668	4,387	-	261	20
La Isabela					
TOTAL	18,647	18,504	25	100	18
CON SERVICIO SANITARIO	16,166	16,042	25	91	8
INODORO DE USO INDIVIDUAL	3,525	3,499	25	-	1
INODORO DE USO COLECTIVO	554	525	-	29	-
LETRINA DE USO INDIVIDUAL	9,522	9,510	-	5	7
LETRINA DE USO COLECTIVO	2,565	2,508	-	57	-
NO TIENE SERVICIO SANITARIO	2,481	2,462	-	9	10
Santiago					
TOTAL	695,823	648,946	23,088	22,635	1,154
CON SERVICIO SANITARIO	676,498	630,430	23,088	21,936	1,044
INODORO DE USO INDIVIDUAL	268,501	240,941	23,088	4,030	442
INODORO DE USO COLECTIVO	63,430	53,368	-	9,830	232
LETRINA DE USO INDIVIDUAL	259,595	257,722	-	1,724	149
LETRINA DE USO COLECTIVO	84,972	78,399	-	6,352	221
NO TIENE SERVICIO SANITARIO	19,325	18,516	-	699	110

Cont. Cuadro 8

División Político-Territorial y Servicio Sanitario	*Total*	*Casa*	*Apartamento*	*Pieza*[1]	*Otros*
Santiago de Los Caballeros					
TOTAL	487,976	442,439	22,603	21,947	987
CON SERVICIO SANITARIO	476,798	431,969	22,603	21,313	913
INODORO DE USO INDIVIDUAL	236,599	209,573	22,603	4,006	417
INODORO DE USO COLECTIVO	56,477	46,498	-	9,756	223
LETRINA DE USO INDIVIDUAL	133,049	131,386	-	1,577	86
LETRINA DE USO COLECTIVO	50,673	44,512	-	5,974	187
NO TIENE SERVICIO SANITARIO	11,178	10,470	-	634	74
Bisonó					
TOTAL	33,393	32,876	410	94	13
CON SERVICIO SANITARIO	32,544	32,035	410	87	12
INODORO DE USO INDIVIDUAL	5,599	5,189	410	-	-
INODORO DE USO COLECTIVO	2,573	2,554	-	17	2
LETRINA DE USO INDIVIDUAL	17,065	17,044	-	20	1
LETRINA DE USO COLECTIVO	7,307	7,248	-	50	9
NO TIENE SERVICIO SANITARIO	849	841	-	7	1
Jánico					
TOTAL	25,462	25,335	6	78	43
CON SERVICIO SANITARIO	24,146	24,043	6	66	31
INODORO DE USO INDIVIDUAL	2,942	2,934	6	-	2
INODORO DE USO COLECTIVO	378	378	-	-	-
LETRINA DE USO INDIVIDUAL	16,441	16,374	-	47	20
LETRINA DE USO COLECTIVO	4,385	4,357	-	19	9
NO TIENE SERVICIO SANITARIO	1,316	1,292	-	12	12
Licey al Medio					
TOTAL	17,257	17,233	8	8	8
CON SERVICIO SANITARIO	16,834	16,810	8	8	8
INODORO DE USO INDIVIDUAL	2,888	2,880	8	-	-
INODORO DE USO COLECTIVO	558	558	-	-	-
LETRINA DE USO INDIVIDUAL	10,421	10,415	-	-	6
LETRINA DE USO COLECTIVO	2,967	2,957	-	8	2
NO TIENE SERVICIO SANITARIO	423	423	-	-	-
San José de Las Matas					
TOTAL	50,634	50,557	22	23	32
CON SERVICIO SANITARIO	48,265	48,200	22	22	21
INODORO DE USO INDIVIDUAL	7,307	7,285	22	-	-
INODORO DE USO COLECTIVO	1,058	1,054	-	4	-
LETRINA DE USO INDIVIDUAL	34,785	34,770	-	4	11
LETRINA DE USO COLECTIVO	5,115	5,091	-	14	10
NO TIENE SERVICIO SANITARIO	2,369	2,357	-	1	11

Cont. Cuadro 8

División Político-Territorial y Servicio Sanitario	*Total*	*Casa*	*Apartamento*	*Pieza[1]*	*Otros*
Tamboril					
TOTAL	38,562	38,413	3	132	14
CON SERVICIO SANITARIO	37,463	37,321	3	126	13
INODORO DE USO INDIVIDUAL	6,283	6,271	3	3	6
INODORO DE USO COLECTIVO	1,243	1,239	-	4	-
LETRINA DE USO INDIVIDUAL	22,236	22,208	-	21	7
LETRINA DE USO COLECTIVO	7,701	7,603	-	98	-
NO TIENE SERVICIO SANITARIO	1,099	1,092	-	6	1
Villa González					
TOTAL	24,026	23,667	35	280	44
CON SERVICIO SANITARIO	22,874	22,554	35	249	36
INODORO DE USO INDIVIDUAL	3,835	3,774	35	12	14
INODORO DE USO COLECTIVO	695	665	-	25	5
LETRINA DE USO INDIVIDUAL	13,693	13,634	-	43	16
LETRINA DE USO COLECTIVO	4,651	4,481	-	169	1
NO TIENE SERVICIO SANITARIO	1,152	1,113	-	31	8
Pedro García D.M.					
TOTAL	5,257	5,248	-	9	-
CON SERVICIO SANITARIO	5,044	5,035	-	9	-
INODORO DE USO INDIVIDUAL	361	361	-	-	-
INODORO DE USO COLECTIVO	83	83	-	-	-
LETRINA DE USO INDIVIDUAL	3,852	3,848	-	4	-
LETRINA DE USO COLECTIVO	748	743	-	5	-
NO TIENE SERVICIO SANITARIO	213	213	-	-	-
Sabana Iglesias D.M.					
TOTAL	13,256	13,178	1	64	13
CON SERVICIO SANITARIO	12,530	12,463	1	56	10
INODORO DE USO INDIVIDUAL	2,687	2,674	1	9	3
INODORO DE USO COLECTIVO	365	339	-	24	2
LETRINA DE USO INDIVIDUAL	8,053	8,043	-	8	2
LETRINA DE USO COLECTIVO	1,425	1,407	-	15	3
NO TIENE SERVICIO SANITARIO	726	715	-	8	3
Monseñor Nouel					
TOTAL	144,169	139,590	1,001	3,335	243
CON SERVICIO SANITARIO	123,884	119,797	1,001	2,866	220
INODORO DE USO INDIVIDUAL	35,130	33,793	1,001	298	38
INODORO DE USO COLECTIVO	5,566	5,172	-	364	30
LETRINA DE USO INDIVIDUAL	60,793	60,140	-	576	77
LETRINA DE USO COLECTIVO	22,395	20,692	-	1,628	75
NO TIENE SERVICIO SANITARIO	20,285	19,793	-	469	23

Cont. Cuadro 8

División Político-Territorial y Servicio Sanitario	*Total*	*Casa*	*Apartamento*	*Pieza[1]*	*Otros*
Bonao					
TOTAL	111,174	107,233	954	2,796	191
CON SERVICIO SANITARIO	96,509	92,936	954	2,448	171
INODORO DE USO INDIVIDUAL	30,941	29,683	954	280	24
INODORO DE USO COLECTIVO	4,778	4,400	-	349	29
LETRINA DE USO INDIVIDUAL	44,172	43,650	-	468	54
LETRINA DE USO COLECTIVO	16,618	15,203	-	1,351	64
NO TIENE SERVICIO SANITARIO	14,665	14,297	-	348	20
Maimón					
TOTAL	14,189	13,961	-	206	22
CON SERVICIO SANITARIO	12,032	11,856	-	155	21
INODORO DE USO INDIVIDUAL	1,584	1,584	-	-	-
INODORO DE USO COLECTIVO	314	313	-	-	1
LETRINA DE USO INDIVIDUAL	7,446	7,409	-	23	14
LETRINA DE USO COLECTIVO	2,688	2,550	-	132	6
NO TIENE SERVICIO SANITARIO	2,157	2,105	-	51	1
Piedra Blanca					
TOTAL	18,806	18,396	47	333	30
CON SERVICIO SANITARIO	15,343	15,005	47	263	28
INODORO DE USO INDIVIDUAL	2,605	2,526	47	18	14
INODORO DE USO COLECTIVO	474	459	-	15	-
LETRINA DE USO INDIVIDUAL	9,175	9,081	-	85	9
LETRINA DE USO COLECTIVO	3,089	2,939	-	145	5
NO TIENE SERVICIO SANITARIO	3,463	3,391	-	70	2
Sub-Región Cibao Oriental					
TOTAL	733,864	723,868	4,886	4,574	536
CON SERVICIO SANITARIO	645,781	636,693	4,886	3,832	370
INODORO DE USO INDIVIDUAL	127,677	122,415	4,886	315	61
INODORO DE USO COLECTIVO	22,781	22,137	-	615	29
LETRINA DE USO INDIVIDUAL	410,613	409,613	-	802	198
LETRINA DE USO COLECTIVO	84,710	82,528	-	2,100	82
NO TIENE SERVICIO SANITARIO	88,083	87,175	-	742	166
Duarte					
TOTAL	276,386	270,395	3,867	1,976	148
CON SERVICIO SANITARIO	247,347	241,712	3,867	1,668	100
INODORO DE USO INDIVIDUAL	68,093	64,059	3,867	158	9
INODORO DE USO COLECTIVO	11,902	11,519	-	368	15
LETRINA DE USO INDIVIDUAL	140,012	139,669	-	293	50
LETRINA DE USO COLECTIVO	27,340	26,465	-	849	26
NO TIENE SERVICIO SANITARIO	29,039	28,683	-	308	48

Cont. Cuadro 8

División Político-Territorial y Servicio Sanitario	*Total*	*Casa*	*Apartamento*	*Pieza[1]*	*Otros*
San Fco. Macorís					
TOTAL	171,336	166,462	3,822	974	78
CON SERVICIO SANITARIO	161,570	156,751	3,822	935	62
INODORO DE USO INDIVIDUAL	60,747	56,790	3,822	133	2
INODORO DE USO COLECTIVO	10,824	10,494	-	318	12
LETRINA DE USO INDIVIDUAL	72,669	72,552	-	88	29
LETRINA DE USO COLECTIVO	17,330	16,915	-	396	19
NO TIENE SERVICIO SANITARIO	9,766	9,711	-	39	16
Arenoso					
TOTAL	13,701	13,479	7	195	20
CON SERVICIO SANITARIO	10,660	10,496	7	146	11
INODORO DE USO INDIVIDUAL	786	774	7	5	-
INODORO DE USO COLECTIVO	187	171	-	16	-
LETRINA DE USO INDIVIDUAL	8,329	8,283	-	35	11
LETRINA DE USO COLECTIVO	1,358	1,268	-	90	-
NO TIENE SERVICIO SANITARIO	3,041	2,983	-	49	9
Castillo					
TOTAL	18,703	18,611	-	81	11
CON SERVICIO SANITARIO	15,709	15,628	-	74	7
INODORO DE USO INDIVIDUAL	1,335	1,333	-	2	-
INODORO DE USO COLECTIVO	197	197	-	-	-
LETRINA DE USO INDIVIDUAL	12,504	12,470	-	32	2
LETRINA DE USO COLECTIVO	1,673	1,628	-	40	5
NO TIENE SERVICIO SANITARIO	2,994	2,983	-	7	4
Hostos					
TOTAL	6,697	6,662	4	30	1
CON SERVICIO SANITARIO	5,402	5,376	4	21	1
INODORO DE USO INDIVIDUAL	283	279	4	-	-
INODORO DE USO COLECTIVO	22	22	-	-	-
LETRINA DE USO INDIVIDUAL	4,551	4,529	-	21	1
LETRINA DE USO COLECTIVO	546	546	-	-	-
NO TIENE SERVICIO SANITARIO	1,295	1,286	-	9	-
Pimentel					
TOTAL	19,596	19,423	-	169	4
CON SERVICIO SANITARIO	16,506	16,379	-	127	-
INODORO DE USO INDIVIDUAL	1,328	1,317	-	11	-
INODORO DE USO COLECTIVO	149	142	-	7	-
LETRINA DE USO INDIVIDUAL	12,629	12,591	-	38	-
LETRINA DE USO COLECTIVO	2,400	2,329	-	71	-
NO TIENE SERVICIO SANITARIO	3,090	3,044	-	42	4

Cont. Cuadro 8

División Político-Territorial y Servicio Sanitario	*Total*	*Casa*	*Apartamento*	*Pieza[1]*	*Otros*
Villa Rivas					
TOTAL.....	33,141	32,906	23	187	25
CON SERVICIO SANITARIO.....	26,605	26,442	23	130	10
INODORO DE USO INDIVIDUAL..	2,847	2,818	23	5	1
INODORO DE USO COLECTIVO...	345	337	-	8	-
LETRINA DE USO INDIVIDUAL..	21,148	21,101	-	40	7
LETRINA DE USO COLECTIVO...	2,265	2,186	-	77	2
NO TIENE SERVICIO SANITARIO	6,536	6,464	-	57	15
Las Guaranas D.M.					
TOTAL.....	13,212	12,852	11	340	9
CON SERVICIO SANITARIO.....	10,895	10,640	11	235	9
INODORO DE USO INDIVIDUAL..	767	748	11	2	6
INODORO DE USO COLECTIVO...	178	156	-	19	3
LETRINA DE USO INDIVIDUAL..	8,182	8,143	-	39	-
LETRINA DE USO COLECTIVO...	1,768	1,593	-	175	-
NO TIENE SERVICIO SANITARIO	2,317	2,212	-	105	-
María Trinidad Sánchez					
TOTAL.....	123,186	122,158	357	543	128
CON SERVICIO SANITARIO.....	105,576	104,661	357	462	96
INODORO DE USO INDIVIDUAL..	17,759	17,373	357	20	9
INODORO DE USO COLECTIVO...	2,233	2,209	-	24	-
LETRINA DE USO INDIVIDUAL..	70,055	69,848	-	139	68
LETRINA DE USO COLECTIVO...	15,529	15,231	-	279	19
NO TIENE SERVICIO SANITARIO	17,610	17,497	-	81	32
Nagua					
TOTAL.....	59,786	59,102	329	282	73
CON SERVICIO SANITARIO.....	51,997	51,351	329	263	54
INODORO DE USO INDIVIDUAL..	10,214	9,863	329	13	9
INODORO DE USO COLECTIVO...	1,212	1,203	-	9	-
LETRINA DE USO INDIVIDUAL..	32,643	32,542	-	66	35
LETRINA DE USO COLECTIVO...	7,928	7,743	-	175	10
NO TIENE SERVICIO SANITARIO	7,789	7,751	-	19	19
Cabrera					
TOTAL.....	26,561	26,459	9	84	9
CON SERVICIO SANITARIO.....	23,144	23,072	9	57	6
INODORO DE USO INDIVIDUAL..	3,426	3,416	9	1	-
INODORO DE USO COLECTIVO...	489	481	-	8	-
LETRINA DE USO INDIVIDUAL..	16,217	16,180	-	31	6
LETRINA DE USO COLECTIVO...	3,012	2,995	-	17	-
NO TIENE SERVICIO SANITARIO	3,417	3,387	-	27	3

Cont. Cuadro 8

División Político-Territorial y Servicio Sanitario	*Total*	*Casa*	*Apartamento*	*Pieza*[1]	*Otros*
El Factor					
TOTAL	23,094	22,988	1	66	39
CON SERVICIO SANITARIO	19,003	18,923	1	47	32
INODORO DE USO INDIVIDUAL	1,952	1,951	1	-	-
INODORO DE USO COLECTIVO	241	234	-	7	-
LETRINA DE USO INDIVIDUAL	13,737	13,691	-	19	27
LETRINA DE USO COLECTIVO	3,073	3,047	-	21	5
NO TIENE SERVICIO SANITARIO	4,091	4,065	-	19	7
Rio San Juan					
TOTAL	13,745	13,609	18	111	7
CON SERVICIO SANITARIO	11,432	11,315	18	95	4
INODORO DE USO INDIVIDUAL	2,167	2,143	18	6	-
INODORO DE USO COLECTIVO	291	291	-	-	-
LETRINA DE USO INDIVIDUAL	7,458	7,435	-	23	-
LETRINA DE USO COLECTIVO	1,516	1,446	-	66	4
NO TIENE SERVICIO SANITARIO	2,313	2,294	-	16	3
Salcedo					
TOTAL	99,106	98,402	108	501	95
CON SERVICIO SANITARIO	92,714	92,090	108	452	64
INODORO DE USO INDIVIDUAL	12,966	12,794	108	41	23
INODORO DE USO COLECTIVO	2,050	2,003	-	39	8
LETRINA DE USO INDIVIDUAL	63,933	63,834	-	73	26
LETRINA DE USO COLECTIVO	13,765	13,459	-	299	7
NO TIENE SERVICIO SANITARIO	6,392	6,312	-	49	31
-Municipio- Salcedo					
TOTAL	44,825	44,317	84	368	56
CON SERVICIO SANITARIO	41,969	41,513	84	335	37
INODORO DE USO INDIVIDUAL	7,702	7,576	84	23	19
INODORO DE USO COLECTIVO	1,166	1,119	-	39	8
LETRINA DE USO INDIVIDUAL	26,961	26,904	-	50	7
LETRINA DE USO COLECTIVO	6,140	5,914	-	223	3
NO TIENE SERVICIO SANITARIO	2,856	2,804	-	33	19
Tenares					
TOTAL	31,388	31,261	-	96	31
CON SERVICIO SANITARIO	29,124	29,016	-	86	22
INODORO DE USO INDIVIDUAL	3,687	3,666	-	17	4
INODORO DE USO COLECTIVO	605	605	-	-	-
LETRINA DE USO INDIVIDUAL	20,230	20,203	-	13	14
LETRINA DE USO COLECTIVO	4,602	4,542	-	56	4
NO TIENE SERVICIO SANITARIO	2,264	2,245	-	10	9

Cont. Cuadro 8

División Político-Territorial y Servicio Sanitario	*Total*	*Casa*	*Apartamento*	*Pieza*[1]	*Otros*
Villa Tapia					
TOTAL	22,893	22,824	24	37	8
CON SERVICIO SANITARIO	21,621	21,561	24	31	5
INODORO DE USO INDIVIDUAL	1,577	1,552	24	1	-
INODORO DE USO COLECTIVO	279	279	-	-	-
LETRINA DE USO INDIVIDUAL	16,742	16,727	-	10	5
LETRINA DE USO COLECTIVO	3,023	3,003	-	20	-
NO TIENE SERVICIO SANITARIO	1,272	1,263	-	6	3
Samaná					
TOTAL	74,066	72,883	495	616	72
CON SERVICIO SANITARIO	63,869	62,876	495	442	56
INODORO DE USO INDIVIDUAL	10,592	10,028	495	59	10
INODORO DE USO COLECTIVO	2,284	2,206	-	76	2
LETRINA DE USO INDIVIDUAL	40,806	40,667	-	106	33
LETRINA DE USO COLECTIVO	10,187	9,975	-	201	11
NO TIENE SERVICIO SANITARIO	10,197	10,007	-	174	16
Sta. Barbara Samaná					
TOTAL	40,535	39,849	418	226	42
CON SERVICIO SANITARIO	34,520	33,889	418	175	38
INODORO DE USO INDIVIDUAL	5,155	4,680	418	47	10
INODORO DE USO COLECTIVO	1,293	1,260	-	31	2
LETRINA DE USO INDIVIDUAL	23,120	23,057	-	42	21
LETRINA DE USO COLECTIVO	4,952	4,892	-	55	5
NO TIENE SERVICIO SANITARIO	6,015	5,960	-	51	4
Sánchez					
TOTAL	23,091	22,776	8	279	28
CON SERVICIO SANITARIO	20,368	20,170	8	174	16
INODORO DE USO INDIVIDUAL	3,914	3,901	8	5	-
INODORO DE USO COLECTIVO	665	649	-	16	-
LETRINA DE USO INDIVIDUAL	12,226	12,158	-	58	10
LETRINA DE USO COLECTIVO	3,563	3,462	-	95	6
NO TIENE SERVICIO SANITARIO	2,723	2,606	-	105	12
Las Terrenas D.M.					
TOTAL	10,440	10,258	69	111	2
CON SERVICIO SANITARIO	8,981	8,817	69	93	2
INODORO DE USO INDIVIDUAL	1,523	1,447	69	7	-
INODORO DE USO COLECTIVO	326	297	-	29	-
LETRINA DE USO INDIVIDUAL	5,460	5,452	-	6	2
LETRINA DE USO COLECTIVO	1,672	1,621	-	51	-
NO TIENE SERVICIO SANITARIO	1,459	1,441	-	18	-

Cont. Cuadro 8

División Político-Territorial y Servicio Sanitario	*Total*	*Casa*	*Apartamento*	*Pieza[1]*	*Otros*
Sánchez Ramírez					
TOTAL	161,120	160,030	59	938	93
CON SERVICIO SANITARIO	136,275	135,354	59	808	54
INODORO DE USO INDIVIDUAL	18,267	18,161	59	37	10
INODORO DE USO COLECTIVO	4,312	4,200	-	108	4
LETRINA DE USO INDIVIDUAL	95,807	95,595	-	191	21
LETRINA DE USO COLECTIVO	17,889	17,398	-	472	19
NO TIENE SERVICIO SANITARIO	24,845	24,676	-	130	39
Cotuí					
TOTAL	85,818	85,365	34	375	44
CON SERVICIO SANITARIO	71,882	71,485	34	329	34
INODORO DE USO INDIVIDUAL	11,993	11,935	34	18	6
INODORO DE USO COLECTIVO	2,381	2,300	-	77	4
LETRINA DE USO INDIVIDUAL	50,813	50,748	-	59	6
LETRINA DE USO COLECTIVO	6,695	6,502	-	175	18
NO TIENE SERVICIO SANITARIO	13,936	13,880	-	46	10
Cevicos					
TOTAL	9,871	9,813	-	55	3
CON SERVICIO SANITARIO	8,319	8,286	-	33	-
INODORO DE USO INDIVIDUAL	323	318	-	5	-
INODORO DE USO COLECTIVO	80	80	-	-	-
LETRINA DE USO INDIVIDUAL	7,127	7,120	-	7	-
LETRINA DE USO COLECTIVO	789	768	-	21	-
NO TIENE SERVICIO SANITARIO	1,552	1,527	-	22	3
Fantino					
TOTAL	23,387	23,205	15	156	11
CON SERVICIO SANITARIO	21,236	21,064	15	155	2
INODORO DE USO INDIVIDUAL	3,418	3,403	15	-	-
INODORO DE USO COLECTIVO	1,098	1,079	-	19	-
LETRINA DE USO INDIVIDUAL	12,442	12,404	-	36	2
LETRINA DE USO COLECTIVO	4,278	4,178	-	100	-
NO TIENE SERVICIO SANITARIO	2,151	2,141	-	1	9
La Cueva D.M.					
TOTAL	5,727	5,701	2	24	-
CON SERVICIO SANITARIO	5,335	5,315	2	18	-
INODORO DE USO INDIVIDUAL	217	215	2	-	-
INODORO DE USO COLECTIVO	80	80	-	-	-
LETRINA DE USO INDIVIDUAL	4,152	4,138	-	14	-
LETRINA DE USO COLECTIVO	886	882	-	4	-
NO TIENE SERVICIO SANITARIO	392	386	-	6	-

Cont. Cuadro 8

División Político-Territorial y Servicio Sanitario	*Total*	*Casa*	*Apartamento*	*Pieza¹*	*Otros*
La Mata D.M.					
TOTAL.....	36,317	35,946	8	328	35
CON SERVICIO SANITARIO.....	29,503	29,204	8	273	18
INODORO DE USO INDIVIDUAL..	2,316	2,290	8	14	4
INODORO DE USO COLECTIVO...	673	661	-	12	-
LETRINA DE USO INDIVIDUAL..	21,273	21,185	-	75	13
LETRINA DE USO COLECTIVO...	5,241	5,068	-	172	1
NO TIENE SERVICIO SANITARIO	6,814	6,742	-	55	17
Sub-Región Cibao Occidental					
TOTAL.....	370,844	365,275	599	4,314	656
CON SERVICIO SANITARIO.....	340,705	336,073	599	3,496	537
INODORO DE USO INDIVIDUAL..	56,068	55,116	599	283	70
INODORO DE USO COLECTIVO...	10,983	10,577	-	367	39
LETRINA DE USO INDIVIDUAL..	221,022	220,041	-	787	194
LETRINA DE USO COLECTIVO...	52,632	50,339	-	2,059	234
NO TIENE SERVICIO SANITARIO	30,139	29,202	-	818	119
Dajabón					
TOTAL.....	66,202	65,809	16	279	98
CON SERVICIO SANITARIO.....	60,307	59,973	16	237	81
INODORO DE USO INDIVIDUAL..	9,685	9,628	16	20	21
INODORO DE USO COLECTIVO...	1,923	1,887	-	29	7
LETRINA DE USO INDIVIDUAL..	41,105	41,027	-	48	30
LETRINA DE USO COLECTIVO...	7,594	7,431	-	140	23
NO TIENE SERVICIO SANITARIO	5,895	5,836	-	42	17
-Municipio- Dajabón					
TOTAL.....	21,693	21,440	2	206	45
CON SERVICIO SANITARIO.....	19,977	19,746	2	186	43
INODORO DE USO INDIVIDUAL..	4,065	4,032	2	19	12
INODORO DE USO COLECTIVO...	851	821	-	23	7
LETRINA DE USO INDIVIDUAL..	11,872	11,831	-	40	1
LETRINA DE USO COLECTIVO...	3,189	3,062	-	104	23
NO TIENE SERVICIO SANITARIO	1,716	1,694	-	20	2
Loma de Cabrera					
TOTAL.....	20,039	19,965	4	44	26
CON SERVICIO SANITARIO.....	18,701	18,637	4	36	24
INODORO DE USO INDIVIDUAL..	3,832	3,818	4	1	9
INODORO DE USO COLECTIVO...	748	745	-	3	-
LETRINA DE USO INDIVIDUAL..	12,432	12,413	-	4	15
LERINA DE USO COLECTIVO...	1,689	1,661	-	28	-
NO TIENE SERVICIO SANITARIO	1,338	1,328	-	8	2

Cont. Cuadro 8

División Político-Territorial y Servicio Sanitario	*Total*	*Casa*	*Apartamento*	*Pieza*[1]	*Otros*
Partido D.M.					
TOTAL	6,181	6,161	5	-	15
CON SERVICIO SANITARIO	5,616	5,602	5	-	9
INODORO DE USO INDIVIDUAL	681	676	5	-	-
INODORO DE USO COLECTIVO	116	116	-	-	-
LETRINA DE USO INDIVIDUAL	4,254	4,245	-	-	9
LETRINA DE USO COLECTIVO	565	565	-	-	-
NO TIENE SERVICIO SANITARIO	565	559	-	-	6
Restauración					
TOTAL	7,656	7,628	-	22	6
CON SERVICIO SANITARIO	6,190	6,176	-	14	-
INODORO DE USO INDIVIDUAL	357	357	-	-	-
INODORO DE USO COLECTIVO	120	117	-	3	-
LETRINA DE USO INDIVIDUAL	4,882	4,879	-	3	-
LETRINA DE USO COLECTIVO	831	823	-	8	-
NO TIENE SERVICIO SANITARIO	1,466	1,452	-	8	6
El Pino D.M.					
TOTAL	10,633	10,615	5	7	6
CON SERVICIO SANITARIO	9,823	9,812	5	1	5
INODORO DE USO INDIVIDUAL	750	745	5	-	-
INODORO DE USO COLECTIVO	88	88	-	-	-
LETRINA DE USO INDIVIDUAL	7,665	7,659	-	1	5
LETRINA DE USO COLECTIVO	1,320	1,320	-	-	-
NO TIENE SERVICIO SANITARIO	810	803	-	6	1
Monte Cristi					
TOTAL	93,770	91,207	376	1,918	269
CON SERVICIO SANITARIO	83,391	81,250	376	1,553	212
INODORO DE USO INDIVIDUAL	12,682	12,075	376	203	28
INODORO DE USO COLECTIVO	2,739	2,477	-	249	13
LETRINA DE USO INDIVIDUAL	53,601	53,259	-	301	41
LETRINA DE USO COLECTIVO	14,369	13,439	-	800	130
NO TIENE SERVICIO SANITARIO	10,379	9,957	-	365	57
San Fernando de Monte Cristi					
TOTAL	19,698	18,856	191	458	193
CON SERVICIO SANITARIO	17,490	16,746	191	396	157
INODORO DE USO INDIVIDUAL	4,394	4,153	191	27	23
INODORO DE USO COLECTIVO	1,046	960	-	82	4
LETRINA DE USO INDIVIDUAL	8,989	8,917	-	56	16
LETRINA DE USO COLECTIVO	3,061	2,716	-	231	114
NO TIENE SERVICIO SANITARIO	2,208	2,110	-	62	36

Cont. Cuadro 8

División Político-Territorial y Servicio Sanitario	*Total*	*Casa*	*Apartamento*	*Pieza*[1]	*Otros*
Castañuelas					
TOTAL	12,698	12,420	13	249	16
CON SERVICIO SANITARIO	11,085	10,879	13	177	16
INODORO DE USO INDIVIDUAL	1,172	1,154	13	2	3
INODORO DE USO COLECTIVO	308	305	-	3	-
LETRINA DE USO INDIVIDUAL	7,534	7,481	-	48	5
LETRINA DE USO COLECTIVO	2,071	1,939	-	124	8
NO TIENE SERVICIO SANITARIO	1,613	1,541	-	72	-
Guayubín					
TOTAL	27,880	27,588	11	251	30
CON SERVICIO SANITARIO	24,787	24,593	11	157	26
INODORO DE USO INDIVIDUAL	2,434	2,423	11	-	-
INODORO DE USO COLECTIVO	581	561	-	11	9
LETRINA DE USO INDIVIDUAL	17,215	17,165	-	40	10
LETRINA DE USO COLECTIVO	4,557	4,444	-	106	7
NO TIENE SERVICIO SANITARIO	3,093	2,995	-	94	4
Las Matas de Santa Cruz					
TOTAL	12,364	12,101	3	246	14
CON SERVICIO SANITARIO	11,060	10,839	3	217	1
INODORO DE USO INDIVIDUAL	898	848	3	46	1
INODORO DE USO COLECTIVO	239	188	-	51	-
LETRINA DE USO INDIVIDUAL	8,435	8,390	-	45	-
LETRINA DE USO COLECTIVO	1,488	1,413	-	75	-
NO TIENE SERVICIO SANITARIO	1,304	1,262	-	29	13
Pepillo Salcedo					
TOTAL	7,962	7,418	15	526	3
CON SERVICIO SANITARIO	7,011	6,536	15	459	1
INODORO DE USO INDIVIDUAL	2,642	2,508	15	119	-
INODORO DE USO COLECTIVO	224	130	-	94	-
LETRINA DE USO INDIVIDUAL	3,391	3,312	-	78	1
LETRINA DE USO COLECTIVO	754	586	-	168	-
NO TIENE SERVICIO SANITARIO	951	882	-	67	2
Villa Vásquez					
TOTAL	13,168	12,824	143	188	13
CON SERVICIO SANITARIO	11,958	11,657	143	147	11
INODORO DE USO INDIVIDUAL	1,142	989	143	9	1
INODORO DE USO COLECTIVO	341	333	-	8	-
LETRINA DE USO INDIVIDUAL	8,037	7,994	-	34	9
LETRINA DE USO COLECTIVO	2,438	2,341	-	96	1
NO TIENE SERVICIO SANITARIO	1,210	1,167	-	41	2

Cont. Cuadro 8

División Político-Territorial y Servicio Sanitario	*Total*	*Casa*	*Apartamento*	*Pieza[1]*	*Otros*
Santiago Rodríguez					
TOTAL	60,908	60,782	17	65	44
CON SERVICIO SANITARIO	57,740	57,618	17	65	40
INODORO DE USO INDIVIDUAL	9,542	9,524	17	-	1
INODORO DE USO COLECTIVO	926	904	-	13	9
LETRINA DE USO INDIVIDUAL	40,512	40,471	-	17	24
LETRINA DE USO COLECTIVO	6,760	6,719	-	35	6
NO TIENE SERVICIO SANITARIO	3,168	3,164	-	-	4
Ignacio de Sabaneta					
TOTAL	45,251	45,157	17	52	25
CON SERVICIO SANITARIO	42,795	42,705	17	52	21
INODORO DE USO INDIVIDUAL	7,347	7,329	17	-	1
INODORO DE USO COLECTIVO	666	653	-	13	-
LETRINA DE USO INDIVIDUAL	30,027	30,004	-	9	14
LETRINA DE USO COLECTIVO	4,755	4,719	-	30	6
NO TIENE SERVICIO SANITARIO	2,456	2,452	-	-	4
Los Almacigos D.M.					
TOTAL	5,723	5,710	-	-	13
CON SERVICIO SANITARIO	5,301	5,288	-	-	13
INODORO DE USO INDIVIDUAL	765	765	-	-	-
INODORO DE USO COLECTIVO	79	70	-	-	9
LETRINA DE USO INDIVIDUAL	3,832	3,828	-	-	4
LETRINA DE USO COLECTIVO	625	625	-	-	-
NO TIENE SERVICIO SANITARIO	422	422	-	-	-
Monción					
TOTAL	9,934	9,915	-	13	6
CON SERVICIO SANITARIO	9,644	9,625	-	13	6
INODORO DE USO INDIVIDUAL	1,430	1,430	-	-	-
INODORO DE USO COLECTIVO	181	181	-	-	-
LETRINA DE USO INDIVIDUAL	6,653	6,639	-	8	6
LETRINA DE USO COLECTIVO	1,380	1,375	-	5	-
NO TIENE SERVICIO SANITARIO	290	290	-	-	-
Valverde					
TOTAL	149,964	147,477	190	2,052	245
CON SERVICIO SANITARIO	139,267	137,232	190	1,641	204
INODORO DE USO INDIVIDUAL	24,159	23,889	190	60	20
INODORO DE USO COLECTIVO	5,395	5,309	-	76	10
LETRINA DE USO INDIVIDUAL	85,804	85,284	-	421	99
LETRINA DE USO COLECTIVO	23,909	22,750	-	1,084	75
NO TIENE SERVICIO SANITARIO	10,697	10,245	-	411	41

Cont. Cuadro 8

División Político-Territorial y Servicio Sanitario	*Total*	*Casa*	*Apartamento*	*Pieza[1]*	*Otros*
Mao					
TOTAL	67,437	66,384	121	797	135
CON SERVICIO SANITARIO	63,082	62,169	121	676	116
INODORO DE USO INDIVIDUAL	13,548	13,363	121	58	6
INODORO DE USO COLECTIVO	2,880	2,825	-	51	4
LETRINA DE USO INDIVIDUAL	35,935	35,724	-	168	43
LETRINA DE USO COLECTIVO	10,719	10,257	-	399	63
NO TIENE SERVICIO SANITARIO	4,355	4,215	-	121	19
Esperanza					
TOTAL	61,809	60,502	47	1,167	93
CON SERVICIO SANITARIO	57,530	56,491	47	908	84
INODORO DE USO INDIVIDUAL	9,219	9,156	47	2	14
INODORO DE USO COLECTIVO	2,011	1,981	-	24	6
LETRINA DE USO INDIVIDUAL	35,926	35,647	-	227	52
LETRINA DE USO COLECTIVO	10,374	9,707	-	655	12
NO TIENE SERVICIO SANITARIO	4,279	4,011	-	259	9
Laguna Salada					
TOTAL	20,718	20,591	22	88	17
CON SERVICIO SANITARIO	18,655	18,572	22	57	4
INODORO DE USO INDIVIDUAL	1,392	1,370	22	-	-
INODORO DE USO COLECTIVO	504	503	-	1	-
LETRINA DE USO INDIVIDUAL	13,943	13,913	-	26	4
LETRINA DE USO COLECTIVO	2,816	2,786	-	30	-
NO TIENE SERVICIO SANITARIO	2,063	2,019	-	31	13
Región Sur-Oeste					
TOTAL	831,448	779,653	6,516	44,206	1,073
CON SERVICIO SANITARIO	579,273	537,514	6,516	34,626	617
INODORO DE USO INDIVIDUAL	146,622	137,285	6,516	2,725	96
INODORO DE USO COLECTIVO	33,250	26,784	-	6,379	87
LETRINA DE USO INDIVIDUAL	293,157	286,027	-	6,933	197
LETRINA DE USO COLECTIVO	106,244	87,418	-	18,589	237
NO TIENE SERVICIO SANITARIO	252,175	242,139	-	9,580	456
Sub-Región Enriquillo					
TOTAL	323,667	302,089	2,236	18,853	489
CON SERVICIO SANITARIO	245,198	228,990	2,236	13,685	287
INODORO DE USO INDIVIDUAL	62,727	59,461	2,236	986	44
INODORO DE USO COLECTIVO	11,414	9,536	-	1,850	28
LETRINA DE USO INDIVIDUAL	129,015	126,008	-	2,915	92
LETRINA DE USO COLECTIVO	42,042	33,985	-	7,934	123
NO TIENE SERVICIO SANITARIO	78,469	73,099	-	5,168	202

Cont. Cuadro 8

División Político-Territorial y Servicio Sanitario	*Total*	*Casa*	*Apartamento*	*Pieza*[1]	*Otros*
Bahoruco					
TOTAL	103,798	98,757	67	4,822	152
CON SERVICIO SANITARIO	69,436	66,719	67	2,540	110
INODORO DE USO INDIVIDUAL	12,439	12,171	67	180	21
INODORO DE USO COLECTIVO	2,958	2,841	-	109	8
LETRINA DE USO INDIVIDUAL	40,663	39,771	-	823	69
LETRINA DE USO COLECTIVO	13,376	11,936	-	1,428	12
NO TIENE SERVICIO SANITARIO	34,362	32,038	-	2,282	42
Neyba					
TOTAL	40,142	38,193	24	1,891	34
CON SERVICIO SANITARIO	28,194	27,209	24	928	33
INODORO DE USO INDIVIDUAL	6,361	6,282	24	46	9
INODORO DE USO COLECTIVO	1,264	1,189	-	69	6
LETRINA DE USO INDIVIDUAL	15,150	14,900	-	241	9
LETRINA DE USO COLECTIVO	5,419	4,838	-	572	9
NO TIENE SERVICIO SANITARIO	11,948	10,984	-	963	1
Galván D.M.					
TOTAL	13,801	13,071	-	729	1
CON SERVICIO SANITARIO	7,820	7,459	-	361	-
INODORO DE USO INDIVIDUAL	733	723	-	10	-
INODORO DE USO COLECTIVO	337	337	-	-	-
LETRINA DE USO INDIVIDUAL	5,447	5,310	-	137	-
LETRINA DE USO COLECTIVO	1,303	1,089	-	214	-
NO TIENE SERVICIO SANITARIO	5,981	5,612	-	368	1
Los Ríos D.M.					
TOTAL	6,285	6,132	-	152	1
CON SERVICIO SANITARIO	3,552	3,464	-	87	1
INODORO DE USO INDIVIDUAL	199	195	-	4	-
INODORO DE USO COLECTIVO	178	174	-	4	-
LETRINA DE USO INDIVIDUAL	2,412	2,377	-	34	1
LETRINA DE USO COLECTIVO	763	718	-	45	-
NO TIENE SERVICIO SANITARIO	2,733	2,668	-	65	-
Tamayo					
TOTAL	18,945	18,413	3	523	6
CON SERVICIO SANITARIO	15,250	14,791	3	456	-
INODORO DE USO INDIVIDUAL	3,296	3,227	3	66	-
INODORO DE USO COLECTIVO	867	849	-	18	-
LETRINA DE USO INDIVIDUAL	8,092	8,034	-	58	-
LETRINA DE USO COLECTIVO	2,995	2,681	-	314	-
NO TIENE SERVICIO SANITARIO	3,695	3,622	-	67	6

Cont. Cuadro 8

División Político-Territorial y Servicio Sanitario	*Total*	*Casa*	*Apartamento*	*Pieza[1]*	*Otros*
Uvilla D.M.					
TOTAL	14,562	13,291	40	1,199	32
CON SERVICIO SANITARIO	8,224	7,672	40	487	25
INODORO DE USO INDIVIDUAL	1,144	1,045	40	47	12
INODORO DE USO COLECTIVO	204	190	-	12	2
LETRINA DE USO INDIVIDUAL	4,857	4,606	-	243	8
LETRINA DE USO COLECTIVO	2,019	1,831	-	185	3
NO TIENE SERVICIO SANITARIO	6,338	5,619	-	712	7
Villa Jaragua					
TOTAL	10,063	9,657	-	328	78
CON SERVICIO SANITARIO	6,396	6,124	-	221	51
INODORO DE USO INDIVIDUAL	706	699	-	7	-
INODORO DE USO COLECTIVO	108	102	-	6	-
LETRINA DE USO INDIVIDUAL	4,705	4,544	-	110	51
LETRINA DE USO COLECTIVO	877	779	-	98	-
NO TIENE SERVICIO SANITARIO	3,667	3,533	-	107	27
Barahona					
TOTAL	163,236	150,224	2,023	10,803	186
CON SERVICIO SANITARIO	135,565	124,242	2,023	9,175	125
INODORO DE USO INDIVIDUAL	38,845	36,088	2,023	711	23
INODORO DE USO COLECTIVO	6,621	5,175	-	1,433	13
LETRINA DE USO INDIVIDUAL	68,254	66,523	-	1,720	11
LETRINA DE USO COLECTIVO	21,845	16,456	-	5,311	78
NO TIENE SERVICIO SANITARIO	27,671	25,982	-	1,628	61
Santa Cruz de Barahona					
TOTAL	67,322	58,986	1,582	6,666	88
CON SERVICIO SANITARIO	59,588	52,154	1,582	5,784	68
INODORO DE USO INDIVIDUAL	24,030	21,855	1,582	574	19
INODORO DE USO COLECTIVO	4,210	3,066	-	1,137	7
LETRINA DE USO INDIVIDUAL	20,756	19,877	-	878	1
LETRINA DE USO COLECTIVO	10,592	7,356	-	3,195	41
NO TIENE SERVICIO SANITARIO	7,734	6,832	-	882	20
Cabral					
TOTAL	13,250	12,705	6	522	17
CON SERVICIO SANITARIO	9,594	9,166	6	409	13
INODORO DE USO INDIVIDUAL	1,541	1,511	6	24	-
INODORO DE USO COLECTIVO	249	189	-	54	6
LETRINA DE USO INDIVIDUAL	6,079	6,014	-	65	-
LETRINA DE USO COLECTIVO	1,725	1,452	-	266	7
NO TIENE SERVICIO SANITARIO	3,656	3,539	-	113	4

Cont. Cuadro 8

División Político-Territorial y Servicio Sanitario	*Total*	*Casa*	*Apartamento*	*Pieza*[1]	*Otros*
Enriquillo					
TOTAL	14,522	13,887	165	463	7
CON SERVICIO SANITARIO	11,733	11,146	165	415	7
INODORO DE USO INDIVIDUAL	2,434	2,264	165	5	-
INODORO DE USO COLECTIVO	232	197	-	35	-
LETRINA DE USO INDIVIDUAL	7,462	7,385	-	77	-
LETRINA DE USO COLECTIVO	1,605	1,300	-	298	7
NO TIENE SERVICIO SANITARIO	2,789	2,741	-	48	-
Las Salinas D.M.					
TOTAL	5,853	5,679	-	174	-
CON SERVICIO SANITARIO	4,789	4,626	-	163	-
INODORO DE USO INDIVIDUAL	824	824	-	-	-
INODORO DE USO COLECTIVO	101	90	-	11	-
LETRINA DE USO INDIVIDUAL	3,041	2,994	-	47	-
LETRINA DE USO COLECTIVO	823	718	-	105	-
NO TIENE SERVICIO SANITARIO	1,064	1,053	-	11	-
Paraíso					
TOTAL	14,150	13,293	245	602	10
CON SERVICIO SANITARIO	11,625	10,845	245	525	10
INODORO DE USO INDIVIDUAL	2,342	2,079	245	14	4
INODORO DE USO COLECTIVO	431	410	-	21	-
LETRINA DE USO INDIVIDUAL	6,588	6,471	-	117	-
LETRINA DE USO COLECTIVO	2,264	1,885	-	373	6
NO TIENE SERVICIO SANITARIO	2,525	2,448	-	77	-
Polo D.M.					
TOTAL	6,733	6,564	-	169	-
CON SERVICIO SANITARIO	4,633	4,532	-	101	-
INODORO DE USO INDIVIDUAL	888	871	-	17	-
INODORO DE USO COLECTIVO	103	85	-	18	-
LETRINA DE USO INDIVIDUAL	3,136	3,112	-	24	-
LETRINA DE USO COLECTIVO	506	464	-	42	-
NO TIENE SERVICIO SANITARIO	2,100	2,032	-	68	-
Vicente Noble					
TOTAL	17,986	17,312	3	636	35
CON SERVICIO SANITARIO	13,910	13,408	3	489	10
INODORO DE USO INDIVIDUAL	2,947	2,935	3	9	-
INODORO DE USO COLECTIVO	420	402	-	18	-
LETRINA DE USO INDIVIDUAL	8,746	8,633	-	107	6
LETRINA DE USO COLECTIVO	1,797	1,438	-	355	4
NO TIENE SERVICIO SANITARIO	4,076	3,904	-	147	25

Cont. Cuadro 8

División Político-Territorial y Servicio Sanitario	*Total*	*Casa*	*Apartamento*	*Pieza'*	*Otros*
El Peñón D.M.					
TOTAL.....	7,807	7,117	15	675	-
CON SERVICIO SANITARIO.....	6,502	5,945	15	542	-
INODORO DE USO INDIVIDUAL..	968	946	15	7	-
INODORO DE USO COLECTIVO...	126	89	-	37	-
LETRINA DE USO INDIVIDUAL..	4,616	4,403	-	213	-
LETRINA DE USO COLECTIVO...	792	507	-	285	-
NO TIENE SERVICIO SANITARIO	1,305	1,172	-	133	-
Fundación D.M.					
TOTAL.....	7,602	7,303	-	290	9
CON SERVICIO SANITARIO.....	6,615	6,356	-	255	4
INODORO DE USO INDIVIDUAL..	1,398	1,391	-	7	-
INODORO DE USO COLECTIVO...	228	186	-	42	-
LETRINA DE USO INDIVIDUAL..	4,194	4,133	-	57	4
LETRINA DE USO COLECTIVO...	795	646	-	149	-
NO TIENE SERVICIO SANITARIO	987	947	-	35	5
La Cienaga D.M.					
TOTAL.....	8,011	7,378	7	606	20
CON SERVICIO SANITARIO.....	6,576	6,064	7	492	13
INODORO DE USO INDIVIDUAL..	1,473	1,412	7	54	-
INODORO DE USO COLECTIVO...	521	461	-	60	-
LETRINA DE USO INDIVIDUAL..	3,636	3,501	-	135	-
LETRINA DE USO COLECTIVO...	946	690	-	243	13
NO TIENE SERVICIO SANITARIO	1,435	1,314	-	114	7
Independencia					
TOTAL.....	38,774	36,154	8	2,513	99
CON SERVICIO SANITARIO.....	26,082	24,634	8	1,388	52
INODORO DE USO INDIVIDUAL..	5,499	5,414	8	77	-
INODORO DE USO COLECTIVO...	1,005	773	-	225	7
LETRINA DE USO INDIVIDUAL..	14,121	13,800	-	309	12
LETRINA DE USO COLECTIVO...	5,457	4,647	-	777	33
NO TIENE SERVICIO SANITARIO	12,692	11,520	-	1,125	47
Jimaní					
TOTAL.....	7,945	7,401	-	544	-
CON SERVICIO SANITARIO.....	5,480	5,175	-	305	-
INODORO DE USO INDIVIDUAL..	2,117	2,074	-	43	-
INODORO DE USO COLECTIVO...	149	130	-	19	-
LETRINA DE USO INDIVIDUAL..	2,201	2,134	-	67	-
LETRINA DE USO COLECTIVO...	1,013	837	-	176	-
NO TIENE SERVICIO SANITARIO	2,465	2,226	-	239	-

Cont. Cuadro 8

División Político-Territorial y Servicio Sanitario	*Total*	*Casa*	*Apartamento*	*Pieza*[1]	*Otros*
Duvergé					
TOTAL	12,393	11,588	5	787	13
CON SERVICIO SANITARIO	10,168	9,503	5	653	7
INODORO DE USO INDIVIDUAL	2,102	2,074	5	23	-
INODORO DE USO COLECTIVO	368	282	-	86	-
LETRINA DE USO INDIVIDUAL	5,359	5,231	-	128	-
LETRINA DE USO COLECTIVO	2,339	1,916	-	416	7
NO TIENE SERVICIO SANITARIO	2,225	2,085	-	134	6
La Descubierta					
TOTAL	6,129	5,975	3	147	4
CON SERVICIO SANITARIO	4,559	4,441	3	111	4
INODORO DE USO INDIVIDUAL	460	451	3	6	-
INODORO DE USO COLECTIVO	214	185	-	25	4
LETRINA DE USO INDIVIDUAL	2,801	2,789	-	12	-
LETRINA DE USO COLECTIVO	1,084	1,016	-	68	-
NO TIENE SERVICIO SANITARIO	1,570	1,534	-	36	-
Mella D.M.					
TOTAL	2,540	2,424	-	116	-
CON SERVICIO SANITARIO	2,044	1,965	-	79	-
INODORO DE USO INDIVIDUAL	480	475	-	5	-
INODORO DE USO COLECTIVO	44	34	-	10	-
LETRINA DE USO INDIVIDUAL	1,260	1,234	-	26	-
LETRINA DE USO COLECTIVO	260	222	-	38	-
NO TIENE SERVICIO SANITARIO	496	459	-	37	-
Postrer Rio					
TOTAL	4,648	4,496	-	144	8
CON SERVICIO SANITARIO	2,531	2,410	-	119	2
INODORO DE USO INDIVIDUAL	202	202	-	-	-
INODORO DE USO COLECTIVO	65	60	-	5	-
LETRINA DE USO INDIVIDUAL	1,802	1,732	-	70	-
LETRINA DE USO COLECTIVO	462	416	-	44	2
NO TIENE SERVICIO SANITARIO	2,117	2,086	-	25	6
Cristóbal D.M.					
TOTAL	5,119	4,270	-	775	74
CON SERVICIO SANITARIO	1,300	1,140	-	121	39
INODORO DE USO INDIVIDUAL	138	138	-	-	-
INODORO DE USO COLECTIVO	165	82	-	80	3
LETRINA DE USO INDIVIDUAL	698	680	-	6	12
LETRINA DE USO COLECTIVO	299	240	-	35	24
NO TIENE SERVICIO SANITARIO	3,819	3,130	-	654	35

Cont. Cuadro 8

División Político-Territorial y Servicio Sanitario	*Total*	*Casa*	*Apartamento*	*Pieza[1]*	*Otros*
Pedernales					
TOTAL.....	17,859	16,954	138	715	52
CON SERVICIO SANITARIO.....	14,115	13,395	138	582	-
INODORO DE USO INDIVIDUAL..	5,944	5,788	138	18	-
INODORO DE USO COLECTIVO...	830	747	-	83	-
LETRINA DE USO INDIVIDUAL..	5,977	5,914	-	63	-
LETRINA DE USO COLECTIVO...	1,364	946	-	418	-
NO TIENE SERVICIO SANITARIO	3,744	3,559	-	133	52
-Municipio- Pedernales					
TOTAL.....	12,111	11,484	69	508	50
CON SERVICIO SANITARIO.....	10,153	9,641	69	443	-
INODORO DE USO INDIVIDUAL..	4,557	4,472	69	16	-
INODORO DE USO COLECTIVO...	683	609	-	74	-
LETRINA DE USO INDIVIDUAL..	3,994	3,943	-	51	-
LETRINA DE USO COLECTIVO...	919	617	-	302	-
NO TIENE SERVICIO SANITARIO	1,958	1,843	-	65	50
Oviedo					
TOTAL.....	5,748	5,470	69	207	2
CON SERVICIO SANITARIO.....	3,962	3,754	69	139	-
INODORO DE USO INDIVIDUAL..	1,387	1,316	69	2	-
INODORO DE USO COLECTIVO...	147	138	-	9	-
LETRINA DE USO INDIVIDUAL..	1,983	1,971	-	12	-
LETRINA DE USO COLECTIVO...	445	329	-	116	-
NO TIENE SERVICIO SANITARIO	1,786	1,716	-	68	2
Sub-Región del Valle					
TOTAL.....	507,781	477,564	4,280	25,353	584
CON SERVICIO SANITARIO.....	334,075	308,524	4,280	20,941	330
INODORO DE USO INDIVIDUAL..	83,895	77,824	4,280	1,739	52
INODORO DE USO COLECTIVO...	21,836	17,248	-	4,529	59
LETRINA DE USO INDIVIDUAL..	164,142	160,019	-	4,018	105
LETRINA DE USO COLECTIVO...	64,202	53,433	-	10,655	114
NO TIENE SERVICIO SANITARIO	173,706	169,040	-	4,412	254
Azua					
TOTAL.....	196,985	185,686	645	10,408	246
CON SERVICIO SANITARIO.....	140,484	132,028	645	7,655	156
INODORO DE USO INDIVIDUAL..	37,454	36,320	645	462	27
INODORO DE USO COLECTIVO...	9,165	8,448	-	717	-
LETRINA DE USO INDIVIDUAL..	66,638	64,738	-	1,830	70
LETRINA DE USO COLECTIVO...	27,227	22,522	-	4,646	59
NO TIENE SERVICIO SANITARIO	56,501	53,658	-	2,753	90

Cont. Cuadro 8

División Político-Territorial y Servicio Sanitario	*Total*	*Casa*	*Apartamento*	*Pieza*[1]	*Otros*
-Municipio- Azua					
TOTAL	71,691	64,170	554	6,830	137
CON SERVICIO SANITARIO	55,848	49,891	554	5,319	84
INODORO DE USO INDIVIDUAL	14,824	13,919	554	332	19
INODORO DE USO COLECTIVO	4,602	4,127	-	475	-
LETRINA DE USO INDIVIDUAL	23,430	22,273	-	1,115	42
LETRINA DE USO COLECTIVO	12,992	9,572	-	3,397	23
NO TIENE SERVICIO SANITARIO	15,843	14,279	-	1,511	53
Guayabal D.M.					
TOTAL	9,464	9,247	2	204	11
CON SERVICIO SANITARIO	5,890	5,746	2	135	7
INODORO DE USO INDIVIDUAL	1,379	1,377	2	-	-
INODORO DE USO COLECTIVO	264	259	-	5	-
LETRINA DE USO INDIVIDUAL	3,462	3,411	-	51	-
LETRINA DE USO COLECTIVO	785	699	-	79	7
NO TIENE SERVICIO SANITARIO	3,574	3,501	-	69	4
Las Charcas D.M					
TOTAL	10,056	9,740	13	295	8
CON SERVICIO SANITARIO	7,294	7,016	13	260	5
INODORO DE USO INDIVIDUAL	1,751	1,721	13	17	-
INODORO DE USO COLECTIVO	447	396	-	51	-
LETRINA DE USO INDIVIDUAL	3,856	3,792	-	59	5
LETRINA DE USO COLECTIVO	1,240	1,107	-	133	-
NO TIENE SERVICIO SANITARIO	2,762	2,724	-	35	3
Las Yayas de Viajama D.M.					
TOTAL	12,035	11,636	3	391	5
CON SERVICIO SANITARIO	7,434	7,220	3	210	1
INODORO DE USO INDIVIDUAL	620	616	3	-	1
INODORO DE USO COLECTIVO	246	225	-	21	-
LETRINA DE USO INDIVIDUAL	4,919	4,860	-	59	-
LETRINA DE USO COLECTIVO	1,649	1,519	-	130	-
NO TIENE SERVICIO SANITARIO	4,601	4,416	-	181	4
Padre Las Casas					
TOTAL	25,976	25,258	40	655	23
CON SERVICIO SANITARIO	15,647	15,138	40	453	16
INODORO DE USO INDIVIDUAL	1,696	1,638	40	15	3
INODORO DE USO COLECTIVO	681	659	-	22	-
LETRINA DE USO INDIVIDUAL	9,215	9,100	-	112	3
LETRINA DE USO COLECTIVO	4,055	3,741	-	304	10
NO TIENE SERVICIO SANITARIO	10,329	10,120	-	202	7

Cont. Cuadro 8

División Político-Territorial y Servicio Sanitario	*Total*	*Casa*	*Apartamento*	*Pieza*[1]	*Otros*
Peralta					
TOTAL.....	13,164	12,863	-	301	-
CON SERVICIO SANITARIO.....	8,874	8,669	-	205	-
INODORO DE USO INDIVIDUAL..	2,253	2,237	-	16	-
INODORO DE USO COLECTIVO...	495	495	-	-	-
LETRINA DE USO INDIVIDUAL..	4,650	4,599	-	51	-
LETRINA DE USO COLECTIVO...	1,476	1,338	-	138	-
NO TIENE SERVICIO SANITARIO	4,290	4,194	-	96	-
Sabana Yegua D.M.					
TOTAL.....	11,148	10,845	18	277	8
CON SERVICIO SANITARIO.....	8,778	8,527	18	229	4
INODORO DE USO INDIVIDUAL..	5,821	5,757	18	44	2
INODORO DE USO COLECTIVO...	398	372	-	26	-
LETRINA DE USO INDIVIDUAL..	2,006	1,964	-	42	-
LETRINA DE USO COLECTIVO...	553	434	-	117	2
NO TIENE SERVICIO SANITARIO	2,370	2,318	-	48	4
Tabara Arriba D.M.					
TOTAL.....	15,100	14,525	15	528	32
CON SERVICIO SANITARIO.....	9,797	9,428	15	330	24
INODORO DE USO INDIVIDUAL..	1,900	1,876	15	7	2
INODORO DE USO COLECTIVO...	455	438	-	17	-
LETRINA DE USO INDIVIDUAL..	5,833	5,672	-	156	5
LETRINA DE USO COLECTIVO...	1,609	1,442	-	150	17
NO TIENE SERVICIO SANITARIO	5,303	5,097	-	198	8
Estebanía D.M.					
TOTAL.....	6,445	6,269	-	171	5
CON SERVICIO SANITARIO.....	4,863	4,727	-	131	5
INODORO DE USO INDIVIDUAL..	1,569	1,560	-	9	-
INODORO DE USO COLECTIVO...	350	317	-	33	-
LETRINA DE USO INDIVIDUAL..	2,225	2,184	-	36	5
LETRINA DE USO COLECTIVO...	719	666	-	53	-
NO TIENE SERVICIO SANITARIO	1,582	1,542	-	40	-
Pueblo Viejo D.M.					
TOTAL.....	21,906	21,133	-	756	17
CON SERVICIO SANITARIO.....	16,059	15,666	-	383	10
INODORO DE USO INDIVIDUAL..	5,641	5,619	-	22	-
INODORO DE USO COLECTIVO...	1,227	1,160	-	67	-
LETRINA DE USO INDIVIDUAL..	7,042	6,883	-	149	10
LETRINA DE USO COLECTIVO...	2,149	2,004	-	145	-
NO TIENE SERVICIO SANITARIO	5,847	5,467	-	373	7

Cont. Cuadro 8

ñ ÞÃ Ł· 6 3 '2 13 5 8 400 30 ' y Servicio Sanitario	*Total*	*Casa*	*Apartamento*	*Pieza[1]*	*Otros*
Elías Piña					
TOTAL.....	63,292	61,655	968	640	29
CON SERVICIO SANITARIO.....	29,532	28,026	968	520	18
INODORO DE USO INDIVIDUAL..	6,425	5,412	968	33	12
INODORO DE USO COLECTIVO...	694	672	-	22	-
LETRINA DE USO INDIVIDUAL..	16,740	16,538	-	196	6
LETRINA DE USO COLECTIVO...	5,673	5,404	-	269	-
NO TIENE SERVICIO SANITARIO	33,760	33,629	-	120	11
Comendador					
TOTAL.....	21,663	20,623	624	404	12
CON SERVICIO SANITARIO.....	12,022	11,023	624	363	12
INODORO DE USO INDIVIDUAL..	3,346	2,683	624	27	12
INODORO DE USO COLECTIVO...	342	320	-	22	-
LETRINA DE USO INDIVIDUAL..	6,521	6,412	-	109	-
LETRINA DE USO COLECTIVO...	1,813	1,608	-	205	-
NO TIENE SERVICIO SANITARIO	9,641	9,600	-	41	-
Bánica					
TOTAL.....	8,024	7,872	145	2	5
CON SERVICIO SANITARIO.....	4,939	4,793	145	1	-
INODORO DE USO INDIVIDUAL..	324	179	145	-	-
INODORO DE USO COLECTIVO...	19	19	-	-	-
LETRINA DE USO INDIVIDUAL..	2,836	2,835	-	1	-
LETRINA DE USO COLECTIVO...	1,760	1,760	-	-	-
NO TIENE SERVICIO SANITARIO	3,085	3,079	-	1	5
El Llano					
TOTAL.....	8,239	8,157	-	80	2
CON SERVICIO SANITARIO.....	3,202	3,136	-	66	-
INODORO DE USO INDIVIDUAL..	358	358	-	-	-
INODORO DE USO COLECTIVO...	126	126	-	-	-
LETRINA DE USO INDIVIDUAL..	2,391	2,348	-	43	-
LETRINA DE USO COLECTIVO...	327	304	-	23	-
NO TIENE SERVICIO SANITARIO	5,037	5,021	-	14	2
Hondo Valle					
TOTAL.....	11,334	11,004	199	131	-
CON SERVICIO SANITARIO.....	5,047	4,778	199	70	-
INODORO DE USO INDIVIDUAL..	1,397	1,198	199	-	-
INODORO DE USO COLECTIVO...	94	94	-	-	-
LETRINA DE USO INDIVIDUAL..	2,356	2,314	-	42	-
LETRINA DE USO COLECTIVO...	1,200	1,172	-	28	-
NO TIENE SERVICIO SANITARIO	6,287	6,226	-	61	-

Cont. Cuadro 8

División Político-Territorial y Servicio Sanitario	*Total*	*Casa*	*Apartamento*	*Pieza*[1]	*Otros*
Pedro Santana					
TOTAL	8,054	8,032	-	18	4
CON SERVICIO SANITARIO	2,690	2,672	-	18	-
INODORO DE USO INDIVIDUAL	746	740	-	6	-
INODORO DE USO COLECTIVO	21	21	-	-	-
LETRINA DE USO INDIVIDUAL	1,637	1,636	-	1	-
LETRINA DE USO COLECTIVO	286	275	-	11	-
NO TIENE SERVICIO SANITARIO	5,364	5,360	-	-	4
Juan Santiago D.M.					
TOTAL	5,978	5,967	-	5	6
CON SERVICIO SANITARIO	1,632	1,624	-	2	6
INODORO DE USO INDIVIDUAL	254	254	-	-	-
INODORO DE USO COLECTIVO	92	92	-	-	-
LETRINA DE USO INDIVIDUAL	999	993	-	-	6
LETRINA DE USO COLECTIVO	287	285	-	2	-
NO TIENE SERVICIO SANITARIO	4,346	4,343	-	3	-
San Juan					
TOTAL	247,504	230,223	2,667	14,305	309
CON SERVICIO SANITARIO	164,059	148,470	2,667	12,766	156
INODORO DE USO INDIVIDUAL	40,016	36,092	2,667	1,244	13
INODORO DE USO COLECTIVO	11,977	8,128	-	3,790	59
LETRINA DE USO INDIVIDUAL	80,764	78,743	-	1,992	29
LETRINA DE USO COLECTIVO	31,302	25,507	-	5,740	55
NO TIENE SERVICIO SANITARIO	83,445	81,753	-	1,539	153
San Juan de La Maguana					
TOTAL	127,610	114,064	1,679	11,611	256
CON SERVICIO SANITARIO	92,078	79,770	1,679	10,496	133
INODORO DE USO INDIVIDUAL	25,419	22,562	1,679	1,169	9
INODORO DE USO COLECTIVO	8,727	5,077	-	3,591	59
LETRINA DE USO INDIVIDUAL	38,596	37,142	-	1,444	10
LETRINA DE USO COLECTIVO	19,336	14,989	-	4,292	55
NO TIENE SERVICIO SANITARIO	35,532	34,294	-	1,115	123
Bohechío					
TOTAL	10,561	10,402	-	153	6
CON SERVICIO SANITARIO	6,576	6,489	-	85	2
INODORO DE USO INDIVIDUAL	987	983	-	4	-
INODORO DE USO COLECTIVO	224	221	-	3	-
LETRINA DE USO INDIVIDUAL	3,702	3,669	-	31	2
LETRINA DE USO COLECTIVO	1,663	1,616	-	47	-
NO TIENE SERVICIO SANITARIO	3,985	3,913	-	68	4

Cont. Cuadro 8

División Político-Territorial y Servicio Sanitario	*Total*	*Casa*	*Apartamento*	*Pieza[1]*	*Otros*
El Cercado					
TOTAL	26,050	25,607	78	354	11
CON SERVICIO SANITARIO	13,104	12,710	78	312	4
INODORO DE USO INDIVIDUAL	3,646	3,560	78	4	4
INODORO DE USO COLECTIVO	799	797	-	2	-
LETRINA DE USO INDIVIDUAL	6,745	6,662	-	83	-
LETRINA DE USO COLECTIVO	1,914	1,691	-	223	-
NO TIENE SERVICIO SANITARIO	12,946	12,897	-	42	7
Juan de Herrera					
TOTAL	16,361	15,877	6	469	9
CON SERVICIO SANITARIO	9,193	8,791	6	392	4
INODORO DE USO INDIVIDUAL	1,433	1,423	6	4	-
INODORO DE USO COLECTIVO	393	377	-	16	-
LETRINA DE USO INDIVIDUAL	5,516	5,421	-	91	4
LETRINA DE USO COLECTIVO	1,851	1,570	-	281	-
NO TIENE SERVICIO SANITARIO	7,168	7,086	-	77	5
Las Matas de Farfán					
TOTAL	51,857	49,628	900	1,318	11
CON SERVICIO SANITARIO	35,290	33,147	900	1,236	7
INODORO DE USO INDIVIDUAL	7,328	6,365	900	63	-
INODORO DE USO COLECTIVO	1,564	1,392	-	172	-
LETRINA DE USO INDIVIDUAL	21,272	20,984	-	281	7
LETRINA DE USO COLECTIVO	5,126	4,406	-	720	-
NO TIENE SERVICIO SANITARIO	16,567	16,481	-	82	4
Vallejuelo					
TOTAL	15,065	14,645	4	400	16
CON SERVICIO SANITARIO	7,818	7,563	4	245	6
INODORO DE USO INDIVIDUAL	1,203	1,199	4	-	-
INODORO DE USO COLECTIVO	270	264	-	6	-
LETRINA DE USO INDIVIDUAL	4,933	4,865	-	62	6
LETRINA DE USO COLECTIVO	1,412	1,235	-	177	-
NO TIENE SERVICIO SANITARIO	7,247	7,082	-	155	10
[redacted]					
TOTAL	3,556,915	3,081,238	186,426	283,273	5,978
CON SERVICIO SANITARIO	3,205,636	2,757,147	186,426	257,062	5,001
INODORO DE USO INDIVIDUAL	1,608,384	1,383,939	186,426	36,275	1,744
INODORO DE USO COLECTIVO	397,042	301,584	-	94,063	1,395
LETRINA DE USO INDIVIDUAL	753,172	731,111	-	21,299	762
LETRINA DE USO COLECTIVO	447,038	340,513	-	105,425	1,100
NO TIENE SERVICIO SANITARIO	351,279	324,091	-	26,211	977

Cont. Cuadro 8

División Político-Territorial y Servicio Sanitario	Total	Casa	Apartamento	Pieza[1]	Otros
Sub-Región de Valdesia					
TOTAL	2,926,584	2,506,622	178,830	236,396	4,736
CON SERVICIO SANITARIO	2,715,765	2,315,601	178,830	217,215	4,119
INODORO DE USO INDIVIDUAL	1,443,143	1,229,534	178,830	33,162	1,617
INODORO DE USO COLECTIVO	348,365	261,400	-	85,755	1,210
LETRINA DE USO INDIVIDUAL	593,645	575,193	-	17,888	564
LETRINA DE USO COLECTIVO	330,612	249,474	-	80,410	728
NO TIENE SERVICIO SANITARIO	210,819	191,021	-	19,181	617
Distrito Nacional					
TOTAL	2,155,444	1,788,118	175,176	188,734	3,416
CON SERVICIO SANITARIO	2,054,682	1,699,674	175,176	176,871	2,961
INODORO DE USO INDIVIDUAL	1,273,674	1,067,521	175,176	29,550	1,427
INODORO DE USO COLECTIVO	312,119	232,435	-	78,828	856
LETRINA DE USO INDIVIDUAL	259,708	248,076	-	11,422	210
LETRINA DE USO COLECTIVO	209,181	151,642	-	57,071	468
NO TIENE SERVICIO SANITARIO	100,762	88,444	-	11,863	455
Santo Domingo					
TOTAL	2,155,444	1,788,118	175,176	188,734	3,416
CON SERVICIO SANITARIO	2,054,682	1,699,674	175,176	176,871	2,961
INODORO DE USO INDIVIDUAL	1,273,674	1,067,521	175,176	29,550	1,427
INODORO DE USO COLECTIVO	312,119	232,435	-	78,828	856
LETRINA DE USO INDIVIDUAL	259,708	248,076	-	11,422	210
LETRINA DE USO COLECTIVO	209,181	151,642	-	57,071	468
NO TIENE SERVICIO SANITARIO	100,762	88,444	-	11,863	455
Peravia					
TOTAL	194,447	189,584	101	4,585	177
CON SERVICIO SANITARIO	176,921	172,355	101	4,330	135
INODORO DE USO INDIVIDUAL	57,457	57,118	101	219	19
INODORO DE USO COLECTIVO	7,801	6,604	-	1,186	11
LETRINA DE USO INDIVIDUAL	89,834	89,354	-	408	72
LETRINA DE USO COLECTIVO	21,829	19,279	-	2,517	33
NO TIENE SERVICIO SANITARIO	17,526	17,229	-	255	42
Baní					
TOTAL	95,279	92,481	64	2,703	31
CON SERVICIO SANITARIO	89,896	87,230	64	2,576	26
INODORO DE USO INDIVIDUAL	36,592	36,371	64	151	6
INODORO DE USO COLECTIVO	4,859	3,948	-	906	5
LETRINA DE USO INDIVIDUAL	39,224	38,988	-	235	1
LETRINA DE USO COLECTIVO	9,221	7,923	-	1,284	14
NO TIENE SERVICIO SANITARIO	5,383	5,251	-	127	5

Cont. Cuadro 8

División Político-Territorial y Servicio Sanitario	Total	Casa	Apartamento	Pieza[1]	Otros
Nizao					
TOTAL	18,673	18,292	6	357	18
CON SERVICIO SANITARIO	17,553	17,204	6	326	17
INODORO DE USO INDIVIDUAL	3,746	3,721	6	6	13
INODORO DE USO COLECTIVO	469	434	-	35	-
LETRINA DE USO INDIVIDUAL	10,793	10,751	-	38	4
LETRINA DE USO COLECTIVO	2,545	2,298	-	247	-
NO TIENE SERVICIO SANITARIO	1,120	1,088	-	31	1
San José de Ocoa					
TOTAL	49,757	48,649	28	1,050	30
CON SERVICIO SANITARIO	43,320	42,249	28	1,014	29
INODORO DE USO INDIVIDUAL	11,819	11,735	28	56	-
INODORO DE USO COLECTIVO	1,900	1,696	-	204	-
LETRINA DE USO INDIVIDUAL	23,207	23,098	-	83	26
LETRINA DE USO COLECTIVO	6,394	5,720	-	671	3
NO TIENE SERVICIO SANITARIO	6,437	6,400	-	36	1
Sabana Larga D.M.					
TOTAL	10,605	10,522	-	70	13
CON SERVICIO SANITARIO	9,151	9,076	-	68	7
INODORO DE USO INDIVIDUAL	1,026	1,026	-	-	-
INODORO DE USO COLECTIVO	185	181	-	3	1
LETRINA DE USO INDIVIDUAL	6,151	6,146	-	5	-
LETRINA DE USO COLECTIVO	1,789	1,723	-	60	6
NO TIENE SERVICIO SANITARIO	1,454	1,446	-	2	6
Villa Fundación D.M.					
TOTAL	7,586	7,444	-	121	21
CON SERVICIO SANITARIO	6,411	6,281	-	115	15
INODORO DE USO INDIVIDUAL	1,497	1,497	-	-	-
INODORO DE USO COLECTIVO	147	131	-	11	5
LETRINA DE USO INDIVIDUAL	3,949	3,942	-	7	-
LETRINA DE USO COLECTIVO	818	711	-	97	10
NO TIENE SERVICIO SANITARIO	1,175	1,163	-	6	6
Matanzas D.M.					
TOTAL	9,871	9,556	-	251	64
CON SERVICIO SANITARIO	8,224	7,966	-	217	41
INODORO DE USO INDIVIDUAL	2,185	2,179	-	6	-
INODORO DE USO COLECTIVO	112	89	-	23	-
LETRINA DE USO INDIVIDUAL	5,133	5,052	-	40	41
LETRINA DE USO COLECTIVO	794	646	-	148	-
NO TIENE SERVICIO SANITARIO	1,647	1,590	-	34	23

Cont. Cuadro 8

División Político-Territorial y Servicio Sanitario	Total	Casa	Apartamento	Pieza[1]	Otros
Sabana Buey (Dist.)					
TOTAL	2,676	2,640	3	33	-
CON SERVICIO SANITARIO	2,366	2,349	3	14	-
INODORO DE USO INDIVIDUAL	592	589	3	-	-
INODORO DE USO COLECTIVO	129	125	-	4	-
LETRINA DE USO INDIVIDUAL	1,377	1,377	-	-	-
LETRINA DE USO COLECTIVO	268	258	-	10	-
NO TIENE SERVICIO SANITARIO	310	291	-	19	-
San Cristóbal					
TOTAL	415,791	378,134	2,709	34,038	910
CON SERVICIO SANITARIO	376,508	341,630	2,709	31,294	875
INODORO DE USO INDIVIDUAL	93,885	87,810	2,709	3,202	164
INODORO DE USO COLECTIVO	25,570	19,852	-	5,401	317
LETRINA DE USO INDIVIDUAL	175,244	169,985	-	5,049	210
LETRINA DE USO COLECTIVO	81,809	63,983	-	17,642	184
NO TIENE SERVICIO SANITARIO	39,283	36,504	-	2,744	35
Municipio San Cristóbal					
TOTAL	158,965	141,065	1,628	15,744	528
CON SERVICIO SANITARIO	148,086	130,807	1,628	15,146	505
INODORO DE USO INDIVIDUAL	44,636	40,927	1,628	2,034	47
INODORO DE USO COLECTIVO	14,683	10,655	-	3,736	292
LETRINA DE USO INDIVIDUAL	56,077	54,282	-	1,697	98
LETRINA DE USO COLECTIVO	32,690	24,943	-	7,679	68
NO TIENE SERVICIO SANITARIO	10,879	10,258	-	598	23
Bajos de Haina					
TOTAL	96,107	86,083	832	9,051	141
CON SERVICIO SANITARIO	89,891	80,398	832	8,521	140
INODORO DE USO INDIVIDUAL	24,541	23,117	832	565	27
INODORO DE USO COLECTIVO	5,620	4,576	-	1,021	23
LETRINA DE USO INDIVIDUAL	37,571	36,462	-	1,100	9
LETRINA DE USO COLECTIVO	22,159	16,243	-	5,835	81
NO TIENE SERVICIO SANITARIO	6,216	5,685	-	530	1
Cambita Garabito					
TOTAL	26,894	25,967	11	907	9
CON SERVICIO SANITARIO	24,189	23,338	11	831	9
INODORO DE USO INDIVIDUAL	4,159	4,103	11	44	1
INODORO DE USO COLECTIVO	983	886	-	97	-
LETRINA DE USO INDIVIDUAL	15,335	15,223	-	110	2
LETRINA DE USO COLECTIVO	3,712	3,126	-	580	6
NO TIENE SERVICIO SANITARIO	2,705	2,629	-	76	-

Cont. Cuadro 8

División Político-Territorial y Servicio Sanitario	*Total*	*Casa*	*Apartamento*	*Pieza*[1]	*Otros*
Sabana Gr. de Palenque D.M.					
TOTAL	12,070	11,494	6	565	5
CON SERVICIO SANITARIO	10,442	9,961	6	470	5
INODORO DE USO INDIVIDUAL	2,957	2,898	6	53	-
INODORO DE USO COLECTIVO	413	392	-	21	-
LETRINA DE USO INDIVIDUAL	5,766	5,592	-	169	5
LETRINA DE USO COLECTIVO	1,306	1,079	-	227	-
NO TIENE SERVICIO SANITARIO	1,628	1,533	-	95	-
Villa Altagracia					
TOTAL	59,557	53,644	175	5,572	166
CON SERVICIO SANITARIO	48,311	43,616	175	4,364	156
INODORO DE USO INDIVIDUAL	9,205	8,549	175	407	74
INODORO DE USO COLECTIVO	2,048	1,632	-	414	2
LETRINA DE USO INDIVIDUAL	27,932	26,453	-	1,420	59
LETRINA DE USO COLECTIVO	9,126	6,982	-	2,123	21
NO TIENE SERVICIO SANITARIO	11,246	10,028	-	1,208	10
San Gregorio Yaguate					
TOTAL	32,147	31,126	33	964	24
CON SERVICIO SANITARIO	28,462	27,563	33	843	23
INODORO DE USO INDIVIDUAL	5,026	4,947	33	35	11
INODORO DE USO COLECTIVO	960	907	-	53	-
LETRINA DE USO INDIVIDUAL	16,392	16,146	-	238	8
LETRINA DE USO COLECTIVO	6,084	5,563	-	517	4
NO TIENE SERVICIO SANITARIO	3,685	3,563	-	121	1
Nigua D.M.					
TOTAL	20,389	19,225	15	1,116	33
CON SERVICIO SANITARIO	18,438	17,381	15	1,009	33
INODORO DE USO INDIVIDUAL	1,994	1,914	15	61	4
INODORO DE USO COLECTIVO	727	669	-	58	-
LETRINA DE USO INDIVIDUAL	10,571	10,246	-	300	25
LETRINA DE USO COLECTIVO	5,146	4,552	-	590	4
NO TIENE SERVICIO SANITARIO	1,951	1,844	-	107	-
Los Cacaos D.M.					
TOTAL	9,662	9,530	9	119	4
CON SERVICIO SANITARIO	8,689	8,566	9	110	4
INODORO DE USO INDIVIDUAL	1,367	1,355	9	3	-
INODORO DE USO COLECTIVO	136	135	-	1	-
LETRINA DE USO INDIVIDUAL	5,600	5,581	-	15	4
LETRINA DE USO COLECTIVO	1,586	1,495	-	91	-
NO TIENE SERVICIO SANITARIO	973	964	-	9	-

Cont. Cuadro 8

División Político-Territorial y Servicio Sanitario	*Total*	*Casa*	*Apartamento*	*Pieza*[1]	*Otros*
Monte Plata					
TOTAL	160,902	150,786	844	9,039	233
CON SERVICIO SANITARIO	107,654	101,942	844	4,720	148
INODORO DE USO INDIVIDUAL	18,127	17,085	844	191	7
INODORO DE USO COLECTIVO	2,875	2,509	-	340	26
LETRINA DE USO INDIVIDUAL	68,859	67,778	-	1,009	72
LETRINA DE USO COLECTIVO	17,793	14,570	-	3,180	43
NO TIENE SERVICIO SANITARIO	53,248	48,844	-	4,319	85
-Municipio- Monte Plata					
TOTAL	36,026	34,372	72	1,508	74
CON SERVICIO SANITARIO	27,309	26,407	72	805	25
INODORO DE USO INDIVIDUAL	8,515	8,397	72	42	4
INODORO DE USO COLECTIVO	919	843	-	71	5
LETRINA DE USO INDIVIDUAL	14,807	14,600	-	199	8
LETRINA DE USO COLECTIVO	3,068	2,567	-	493	8
NO TIENE SERVICIO SANITARIO	8,717	7,965	-	703	49
Bayaguana					
TOTAL	29,617	26,992	537	2,070	18
CON SERVICIO SANITARIO	21,115	19,099	537	1,467	12
INODORO DE USO INDIVIDUAL	3,741	3,123	537	81	-
INODORO DE USO COLECTIVO	688	569	-	118	1
LETRINA DE USO INDIVIDUAL	13,123	12,837	-	283	3
LETRINA DE USO COLECTIVO	3,563	2,570	-	985	8
NO TIENE SERVICIO SANITARIO	8,502	7,893	-	603	6
Sabana Grande de Boya					
TOTAL	30,847	27,415	100	3,289	43
CON SERVICIO SANITARIO	21,114	19,766	100	1,218	30
INODORO DE USO INDIVIDUAL	2,379	2,265	100	14	-
INODORO DE USO COLECTIVO	545	461	-	78	6
LETRINA DE USO INDIVIDUAL	14,008	13,737	-	252	19
LETRINA DE USO COLECTIVO	4,182	3,303	-	874	5
NO TIENE SERVICIO SANITARIO	9,733	7,649	-	2,071	13
Yamasá					
TOTAL	41,138	39,673	99	1,309	57
CON SERVICIO SANITARIO	22,504	21,452	99	905	48
INODORO DE USO INDIVIDUAL	2,551	2,402	99	48	2
INODORO DE USO COLECTIVO	411	365	-	44	2
LETRINA DE USO INDIVIDUAL	15,499	15,274	-	193	32
LETRINA DE USO COLECTIVO	4,043	3,411	-	620	12
NO TIENE SERVICIO SANITARIO	18,634	18,221	-	404	9

Cont. Cuadro 8

División Político-Territorial y Servicio Sanitario	*Total*	*Casa*	*Apartamento*	*Pieza[1]*	*Otros*
Don Juan D.M.					
TOTAL	6,645	6,091	20	526	8
CON SERVICIO SANITARIO	3,980	3,789	20	166	5
INODORO DE USO INDIVIDUAL	396	370	20	6	-
INODORO DE USO COLECTIVO	101	86	-	15	-
LETRINA DE USO INDIVIDUAL	2,747	2,698	-	45	4
LETRINA DE USO COLECTIVO	736	635	-	100	1
NO TIENE SERVICIO SANITARIO	2,665	2,302	-	360	3
Esperalvillo D.M.					
TOTAL	16,629	16,243	16	337	33
CON SERVICIO SANITARIO	11,632	11,429	16	159	28
INODORO DE USO INDIVIDUAL	545	528	16	-	1
INODORO DE USO COLECTIVO	211	185	-	14	12
LETRINA DE USO INDIVIDUAL	8,675	8,632	-	37	6
LETRINA DE USO COLECTIVO	2,201	2,084	-	108	9
NO TIENE SERVICIO SANITARIO	4,997	4,814	-	178	5
Sub-Región del Yuma					
TOTAL	630,331	574,616	7,596	46,877	1,242
CON SERVICIO SANITARIO	489,871	441,546	7,596	39,847	882
INODORO DE USO INDIVIDUAL	165,241	154,405	7,596	3,113	127
INODORO DE USO COLECTIVO	48,677	40,184	-	8,308	185
LETRINA DE USO INDIVIDUAL	159,527	155,918	-	3,411	198
LETRINA DE USO COLECTIVO	116,426	91,039	-	25,015	372
NO TIENE SERVICIO SANITARIO	140,460	133,070	-	7,030	360
El Seybo					
TOTAL	94,005	90,160	211	3,341	293
CON SERVICIO SANITARIO	49,954	47,238	211	2,346	159
INODORO DE USO INDIVIDUAL	9,365	9,012	211	135	7
INODORO DE USO COLECTIVO	1,945	1,656	-	277	12
LETRINA DE USO INDIVIDUAL	24,849	24,567	-	241	41
LETRINA DE USO COLECTIVO	13,795	12,003	-	1,693	99
NO TIENE SERVICIO SANITARIO	44,051	42,922	-	995	134
Santa Cruz del Seybo					
TOTAL	73,685	70,373	190	2,867	255
CON SERVICIO SANITARIO	37,251	34,889	190	2,031	141
INODORO DE USO INDIVIDUAL	7,035	6,732	190	107	6
INODORO DE USO COLECTIVO	1,559	1,303	-	244	12
LETRINA DE USO INDIVIDUAL	17,088	16,883	-	181	24
LETRINA DE USO COLECTIVO	11,569	9,971	-	1,499	99
NO TIENE SERVICIO SANITARIO	36,434	35,484	-	836	114

Cont. Cuadro 8

División Político-Territorial y Servicio Sanitario	*Total*	*Casa*	*Apartamento*	*Pieza[1]*	*Otros*
Miches					
TOTAL	20,320	19,787	21	474	38
CON SERVICIO SANITARIO	12,703	12,349	21	315	18
INODORO DE USO INDIVIDUAL	2,330	2,280	21	28	1
INODORO DE USO COLECTIVO	386	353	-	33	-
LETRINA DE USO INDIVIDUAL	7,761	7,684	-	60	17
LETRINA DE USO COLECTIVO	2,226	2,032	-	194	-
NO TIENE SERVICIO SANITARIO	7,617	7,438	-	159	20
La Altagracia					
TOTAL	113,400	102,354	538	10,240	268
CON SERVICIO SANITARIO	86,957	77,893	538	8,368	158
INODORO DE USO INDIVIDUAL	30,114	29,005	538	536	35
INODORO DE USO COLECTIVO	9,180	7,301	-	1,854	25
LETRINA DE USO INDIVIDUAL	27,565	26,777	-	771	17
LETRINA DE USO COLECTIVO	20,098	14,810	-	5,207	81
NO TIENE SERVICIO SANITARIO	26,443	24,461	-	1,872	110
Salvaleón de Higüey					
TOTAL	82,482	74,518	465	7,341	158
CON SERVICIO SANITARIO	64,779	57,932	465	6,282	100
INODORO DE USO INDIVIDUAL	25,371	24,404	465	484	18
INODORO DE USO COLECTIVO	8,179	6,375	-	1,785	19
LETRINA DE USO INDIVIDUAL	17,198	16,793	-	396	9
LETRINA DE USO COLECTIVO	14,031	10,360	-	3,617	54
NO TIENE SERVICIO SANITARIO	17,703	16,586	-	1,059	58
San Rafael del Yuma					
TOTAL	17,023	14,657	52	2,253	61
CON SERVICIO SANITARIO	12,521	10,763	52	1,687	19
INODORO DE USO INDIVIDUAL	2,901	2,802	52	47	-
INODORO DE USO COLECTIVO	586	534	-	51	1
LETRINA DE USO INDIVIDUAL	4,943	4,640	-	298	5
LETRINA DE USO COLECTIVO	4,091	2,787	-	1,291	13
NO TIENE SERVICIO SANITARIO	4,502	3,894	-	566	42
Otra Banda D.M.					
TOTAL	8,734	8,453	11	259	11
CON SERVICIO SANITARIO	5,956	5,728	11	206	11
INODORO DE USO INDIVIDUAL	1,090	1,070	11	1	8
INODORO DE USO COLECTIVO	219	202	-	17	-
LETRINA DE USO INDIVIDUAL	3,483	3,442	-	38	3
LETRINA DE USO COLECTIVO	1,164	1,014	-	150	-
NO TIENE SERVICIO SANITARIO	2,778	2,725	-	53	-

Cont. Cuadro 8

División Político-Territorial y Servicio Sanitario	*Total*	*Casa*	*Apartamento*	*Pieza[1]*	*Otros*
La Laguna de Nisibón D.M.					
TOTAL	5,161	4,726	10	387	38
CON SERVICIO SANITARIO	3,701	3,470	10	193	28
INODORO DE USO INDIVIDUAL	752	729	10	4	9
INODORO DE USO COLECTIVO	196	190	-	1	5
LETRINA DE USO INDIVIDUAL	1,941	1,902	-	39	-
LETRINA DE USO COLECTIVO	812	649	-	149	14
NO TIENE SERVICIO SANITARIO	1,460	1,256	-	194	10
La Romana					
TOTAL	155,475	128,789	3,509	22,679	498
CON SERVICIO SANITARIO	133,318	109,672	3,509	19,712	425
INODORO DE USO INDIVIDUAL	49,146	43,801	3,509	1,786	50
INODORO DE USO COLECTIVO	20,235	16,112	-	3,980	143
LETRINA DE USO INDIVIDUAL	20,263	18,574	-	1,616	73
LETRINA DE USO COLECTIVO	43,674	31,185	-	12,330	159
NO TIENE SERVICIO SANITARIO	22,157	19,117	-	2,967	73
-Municipio- La Romana					
TOTAL	137,711	115,567	3,501	18,167	476
CON SERVICIO SANITARIO	118,133	98,171	3,501	16,050	411
INODORO DE USO INDIVIDUAL	46,477	41,160	3,501	1,766	50
INODORO DE USO COLECTIVO	19,150	15,117	-	3,897	136
LETRINA DE USO INDIVIDUAL	16,766	15,457	-	1,243	66
LETRINA DE USO COLECTIVO	35,740	26,437	-	9,144	159
NO TIENE SERVICIO SANITARIO	19,578	17,396	-	2,117	65
Guaymate					
TOTAL	17,764	13,222	8	4,512	22
CON SERVICIO SANITARIO	15,185	11,501	8	3,662	14
INODORO DE USO INDIVIDUAL	2,669	2,641	8	20	-
INODORO DE USO COLECTIVO	1,085	995	-	83	7
LETRINA DE USO INDIVIDUAL	3,497	3,117	-	373	7
LETRINA DE USO COLECTIVO	7,934	4,748	-	3,186	-
NO TIENE SERVICIO SANITARIO	2,579	1,721	-	850	8
San Pedro de Macorís					
TOTAL	192,887	180,683	3,142	8,942	120
CON SERVICIO SANITARIO	165,456	154,124	3,142	8,071	119
INODORO DE USO INDIVIDUAL	64,878	61,161	3,142	548	27
INODORO DE USO COLECTIVO	15,534	13,544	-	1,985	5
LETRINA DE USO INDIVIDUAL	54,387	53,646	-	677	64
LETRINA DE USO COLECTIVO	30,657	25,773	-	4,861	23
NO TIENE SERVICIO SANITARIO	27,431	26,559	-	871	1

Cont. Cuadro 8

División Político-Territorial y Servicio Sanitario	*Total*	*Casa*	*Apartamento*	*Pieza[1]*	*Otros*
Municipio- San Pedro de Macorís					
TOTAL.....	132,610	122,463	2,917	7,120	110
CON SERVICIO SANITARIO.....	119,386	109,599	2,917	6,760	110
INODORO DE USO INDIVIDUAL..	53,065	49,599	2,917	528	21
INODORO DE USO COLECTIVO...	13,723	11,862	-	1,856	5
LETRINA DE USO INDIVIDUAL..	30,863	30,302	-	497	64
LETRINA DE USO COLECTIVO...	21,735	17,836	-	3,879	20
NO TIENE SERVICIO SANITARIO	13,224	12,864	-	360	-
Los Llanos					
TOTAL.....	20,232	19,530	169	533	-
CON SERVICIO SANITARIO.....	13,598	13,212	169	217	-
INODORO DE USO INDIVIDUAL..	3,156	2,987	169	-	-
INODORO DE USO COLECTIVO...	433	402	-	31	-
LETRINA DE USO INDIVIDUAL..	7,666	7,632	-	34	-
LETRINA DE USO COLECTIVO...	2,343	2,191	-	152	-
NO TIENE SERVICIO SANITARIO	6,634	6,318	-	316	-
Ramón Santana					
TOTAL.....	7,138	6,946	-	190	2
CON SERVICIO SANITARIO.....	4,605	4,488	-	116	1
INODORO DE USO INDIVIDUAL..	584	584	-	-	-
INODORO DE USO COLECTIVO...	54	54	-	-	-
LETRINA DE USO INDIVIDUAL..	3,015	3,013	-	2	-
LETRINA DE USO COLECTIVO...	952	837	-	114	1
NO TIENE SERVICIO SANITARIO	2,533	2,458	-	74	1
Consuelo D.M.					
TOTAL.....	19,679	18,774	38	861	6
CON SERVICIO SANITARIO.....	17,074	16,233	38	797	6
INODORO DE USO INDIVIDUAL..	5,694	5,636	38	14	6
INODORO DE USO COLECTIVO...	844	756	-	88	-
LETRINA DE USO INDIVIDUAL..	6,885	6,763	-	122	-
LETRINA DE USO COLECTIVO...	3,651	3,078	-	573	-
NO TIENE SERVICIO SANITARIO	2,605	2,541	-	64	-
Quisqueya D.M.					
TOTAL.....	13,228	12,970	18	238	2
CON SERVICIO SANITARIO.....	10,793	10,592	18	181	2
INODORO DE USO INDIVIDUAL..	2,379	2,355	18	6	-
INODORO DE USO COLECTIVO...	480	470	-	10	-
LETRINA DE USO INDIVIDUAL..	5,958	5,936	-	22	-
LETRINA DE USO COLECTIVO...	1,976	1,831	-	143	2
NO TIENE SERVICIO SANITARIO	2,435	2,378	-	57	-

Cont. Cuadro 8

División Político-Territorial y Servicio Sanitario	*Total*	*Casa*	*Apartamento*	*Pieza*[1]	*Otros*
Hato Mayor					
TOTAL	74,564	72,630	196	1,675	63
CON SERVICIO SANITARIO	54,186	52,619	196	1,350	21
INODORO DE USO INDIVIDUAL	11,738	11,426	196	108	8
INODORO DE USO COLECTIVO	1,783	1,571	-	212	-
LETRINA DE USO INDIVIDUAL	32,463	32,354	-	106	3
LETRINA DE USO COLECTIVO	8,202	7,268	-	924	10
NO TIENE SERVICIO SANITARIO	20,378	20,011	-	325	42
Hato Mayor del Rey					
TOTAL	49,146	47,291	196	1,621	38
CON SERVICIO SANITARIO	34,345	32,826	196	1,305	18
INODORO DE USO INDIVIDUAL	9,326	9,014	196	108	8
INODORO DE USO COLECTIVO	1,498	1,286	-	212	-
LETRINA DE USO INDIVIDUAL	17,915	17,819	-	96	-
LETRINA DE USO COLECTIVO	5,606	4,707	-	889	10
NO TIENE SERVICIO SANITARIO	14,801	14,465	-	316	20
Sabana de La Mar					
TOTAL	17,609	17,567	-	21	21
CON SERVICIO SANITARIO	13,908	13,894	-	12	2
INODORO DE USO INDIVIDUAL	2,019	2,019	-	-	-
INODORO DE USO COLECTIVO	187	187	-	-	-
LETRINA DE USO INDIVIDUAL	9,867	9,863	-	2	2
LETRINA DE USO COLECTIVO	1,835	1,825	-	10	-
NO TIENE SERVICIO SANITARIO	3,701	3,673	-	9	19
El Valle					
TOTAL	7,809	7,772	-	33	4
CON SERVICIO SANITARIO	5,933	5,899	-	33	1
INODORO DE USO INDIVIDUAL	393	393	-	-	-
INODORO DE USO COLECTIVO	98	98	-	-	-
LETRINA DE USO INDIVIDUAL	4,681	4,672	-	8	1
LETRINA DE USO COLECTIVO	761	736	-	25	-
NO TIENE SERVICIO SANITARIO	1,876	1,873	-	-	3

[1] *Incluye cuartería.*

Cont. Cuadro 8

División Político-Territorial y Servicio Sanitario	*Total*	*Casa*	*Apartamento*	*Pieza*[1]	*Otros*
Hato Mayor					
TOTAL.....	74,564	72,630	196	1,675	63
CON SERVICIO SANITARIO.....	54,186	52,619	196	1,350	21
INODORO DE USO INDIVIDUAL..	11,738	11,426	196	108	8
INODORO DE USO COLECTIVO...	1,783	1,571	-	212	-
LETRINA DE USO INDIVIDUAL..	32,463	32,354	-	106	3
LETRINA DE USO COLECTIVO...	8,202	7,268	-	924	10
NO TIENE SERVICIO SANITARIO	20,378	20,011	-	325	42
Hato Mayor del Rey					
TOTAL.....	49,146	47,291	196	1,621	38
CON SERVICIO SANITARIO.....	34,345	32,826	196	1,305	18
INODORO DE USO INDIVIDUAL..	9,326	9,014	196	108	8
INODORO DE USO COLECTIVO...	1,498	1,286	-	212	-
LETRINA DE USO INDIVIDUAL..	17,915	17,819	-	96	-
LETRINA DE USO COLECTIVO...	5,606	4,707	-	889	10
NO TIENE SERVICIO SANITARIO	14,801	14,465	-	316	20
Sabana de La Mar					
TOTAL.....	17,609	17,567	-	21	21
CON SERVICIO SANITARIO.....	13,908	13,894	-	12	2
INODORO DE USO INDIVIDUAL..	2,019	2,019	-	-	-
INODORO DE USO COLECTIVO...	187	187	-	-	-
LETRINA DE USO INDIVIDUAL..	9,867	9,863	-	2	2
LETRINA DE USO COLECTIVO...	1,835	1,825	-	10	-
NO TIENE SERVICIO SANITARIO	3,701	3,673	-	9	19
El Valle					
TOTAL.....	7,809	7,772	-	33	4
CON SERVICIO SANITARIO.....	5,933	5,899	-	33	1
INODORO DE USO INDIVIDUAL..	393	393	-	-	-
INODORO DE USO COLECTIVO...	98	98	-	-	-
LETRINA DE USO INDIVIDUAL..	4,681	4,672	-	8	1
LETRINA DE USO COLECTIVO...	761	736	-	25	-
NO TIENE SERVICIO SANITARIO	1,876	1,873	-	-	3

[1] *Incluye cuartería.*

Cuadro 9.

Población en Viviendas Particulares, por Tipo de Vivienda, Según Regiones, SubRegiones, Provincias, Municipios y Servicio de Energía Eléctrica.

División Político-Territorial y Servicio de Energía Eléctrica	*Total*	*Casa*	*Apartamento*	*Pieza[1]*	*Otros*
TOTAL PAIS.....	**7,119,777**	**6,500,659**	**232,336**	**376,035**	**10,747**
CON SERVICIO ELECTRICO	5,807,865	5,228,808	232,062	338,448	8,547
DE LA C D E.....	5,766,355	5,187,298	232,062	338,448	8,547
DE PLANTA.....	41,510	41,510	-	-	-
SIN SERVICIO ELECTRICO	1,311,912	1,271,851	274	37,587	2,200
Región del Cibao					
TOTAL.....	2,731,414	2,639,768	39,394	48,556	3,696
CON SERVICIO ELECTRICO	2,124,104	2,037,913	39,394	43,879	2,918
DE LA C D E.....	2,103,333	2,017,142	39,394	43,879	2,918
DE PLANTA.....	20,771	20,771	-	-	-
SIN SERVICIO ELECTRICO	607,310	601,855	-	4,677	778
Sub-Región Cibao Central					
TOTAL.....	1,626,706	1,550,625	33,909	39,668	2,504
CON SERVICIO ELECTRICO	1,363,455	1,290,196	33,909	37,182	2,168
DE LA C D E.....	1,352,633	1,279,374	33,909	37,182	2,168
DE PLANTA.....	10,822	10,822	-	-	-
SIN SERVICIO ELECTRICO	263,251	260,429	-	2,486	336
Espaillat					
TOTAL.....	197,648	193,466	1,331	2,603	248
CON SERVICIO ELECTRICO	164,381	160,441	1,331	2,391	218
DE LA C D E.....	163,733	159,793	1,331	2,391	218
DE PLANTA.....	648	648	-	-	-
SIN SERVICIO ELECTRICO	33,267	33,025	-	212	30
Moca					
TOTAL.....	122,688	119,022	1,288	2,208	170
CON SERVICIO ELECTRICO	113,214	109,610	1,288	2,153	163
DE LA C D E.....	113,132	109,528	1,288	2,153	163
DE PLANTA.....	82	82	-	-	-
SIN SERVICIO ELECTRICO	9,474	9,412	-	55	7
Cayetano Germosén					
TOTAL.....	6,306	6,184	16	84	22
CON SERVICIO ELECTRICO	5,628	5,508	16	82	22
DE LA C D E.....	5,598	5,478	16	82	22
DE PLANTA.....	30	30	-	-	-
SIN SERVICIO ELECTRICO	678	676	-	2	-

Cont. Cuadro 9

División Político-Territorial y Servicio de Energía Eléctrica	*Total*	*Casa*	*Apartamento*	*Pieza*[1]	*Otros*
Gaspar Hernández					
TOTAL	36,160	35,947	13	180	20
CON SERVICIO ELECTRICO	21,112	20,998	13	98	3
DE LA C D E	20,707	20,593	13	98	3
DE PLANTA	405	405	-	-	-
SIN SERVICIO ELECTRICO	15,048	14,949	-	82	17
José Contreras D.M.					
TOTAL	7,365	7,272	10	66	17
CON SERVICIO ELECTRICO	3,469	3,430	10	15	14
DE LA C D E	3,382	3,343	10	15	14
DE PLANTA	87	87	-	-	-
SIN SERVICIO ELECTRICO	3,896	3,842	-	51	3
Jamao al Norte D.M.					
TOTAL	7,594	7,558	-	23	13
CON SERVICIO ELECTRICO	5,930	5,907	-	10	13
DE LA C D E	5,903	5,880	-	10	13
DE PLANTA	27	27	-	-	-
SIN SERVICIO ELECTRICO	1,664	1,651	-	13	-
San Víctor D.M.					
TOTAL	17,535	17,483	4	42	6
CON SERVICIO ELECTRICO	15,028	14,988	4	33	3
DE LA C D E	15,011	14,971	4	33	3
DE PLANTA	17	17	-	-	-
SIN SERVICIO ELECTRICO	2,507	2,495	-	9	3
La Vega					
TOTAL	336,079	325,787	2,577	7,141	574
CON SERVICIO ELECTRICO	271,774	262,519	2,577	6,210	468
DE LA C D E	269,556	260,301	2,577	6,210	468
DE PLANTA	2,218	2,218	-	-	-
SIN SERVICIO ELECTRICO	64,305	63,268	-	931	106
Concepción de La Vega					
TOTAL	209,412	202,643	2,378	4,150	241
CON SERVICIO ELECTRICO	176,653	170,245	2,378	3,805	225
DE LA C D E	175,636	169,228	2,378	3,805	225
DE PLANTA	1,017	1,017	-	-	-
SIN SERVICIO ELECTRICO	32,759	32,398	-	345	16

Cont. Cuadro 9

División Político-Territorial y Servicio de Energía Eléctrica	*Total*	*Casa*	*Apartamento*	*Pieza*[1]	*Otros*
Constanza					
TOTAL	51,929	49,810	45	1,919	155
CON SERVICIO ELECTRICO	38,886	37,278	45	1,452	111
DE LA C D E	38,377	36,769	45	1,452	111
DE PLANTA	509	509	-	-	-
SIN SERVICIO ELECTRICO	13,043	12,532	-	467	44
Jarabacoa					
TOTAL	54,245	53,328	128	678	111
CON SERVICIO ELECTRICO	39,127	38,327	128	607	65
DE LA C D E	38,533	37,733	128	607	65
DE PLANTA	594	594	-	-	-
SIN SERVICIO ELECTRICO	15,118	15,001	-	71	46
Jima Abajo D.M.					
TOTAL	20,493	20,006	26	394	67
CON SERVICIO ELECTRICO	17,108	16,669	26	346	67
DE LA C D E	17,010	16,571	26	346	67
DE PLANTA	98	98	-	-	-
SIN SERVICIO ELECTRICO	3,385	3,337	-	48	-
Puerto Plata					
TOTAL	252,987	242,836	5,912	3,954	285
CON SERVICIO ELECTRICO	187,465	177,790	5,912	3,544	219
DE LA C D E	185,314	175,639	5,912	3,544	219
DE PLANTA	2,151	2,151	-	-	-
SIN SERVICIO ELECTRICO	65,522	65,046	-	410	66
San Felipe de Puerto Plata					
TOTAL	123,931	118,957	3,099	1,762	113
CON SERVICIO ELECTRICO	104,623	99,727	3,099	1,690	107
DE LA C D E	103,801	98,905	3,099	1,690	107
DE PLANTA	822	822	-	-	-
SIN SERVICIO ELECTRICO	19,308	19,230	-	72	6
Altamira					
TOTAL	25,271	25,100	21	147	3
CON SERVICIO ELECTRICO	10,552	10,435	21	93	3
DE LA C D E	10,219	10,102	21	93	3
DE PLANTA	333	333	-	-	-
SIN SERVICIO ELECTRICO	14,719	14,665	-	54	-

Cont. Cuadro 9

División Político-Territorial y Servicio de Energía Eléctrica	*Total*	*Casa*	*Apartamento*	*Pieza*[1]	*Otros*
Guananico					
TOTAL	7,338	7,306	5	26	1
CON SERVICIO ELECTRICO	5,133	5,109	5	18	1
DE LA C D E	5,107	5,083	5	18	1
DE PLANTA	26	26	-	-	-
SIN SERVICIO ELECTRICO	2,205	2,197	-	8	-
Imbert					
TOTAL	22,741	21,833	176	716	16
CON SERVICIO ELECTRICO	16,874	16,084	176	601	13
DE LA C D E	16,799	16,009	176	601	13
DE PLANTA	75	75	-	-	-
SIN SERVICIO ELECTRICO	5,867	5,749	-	115	3
Los Hidalgos					
TOTAL	13,356	13,298	13	35	10
CON SERVICIO ELECTRICO	7,917	7,880	13	17	7
DE LA C D E	7,804	7,767	13	17	7
DE PLANTA	113	113	-	-	-
SIN SERVICIO ELECTRICO	5,439	5,418	-	18	3
Luperón					
TOTAL	14,585	14,479	25	51	30
CON SERVICIO ELECTRICO	6,804	6,727	25	26	26
DE LA C D E	6,513	6,436	25	26	26
DE PLANTA	291	291	-	-	-
SIN SERVICIO ELECTRICO	7,781	7,752	-	25	4
Sosua					
TOTAL	27,118	23,359	2,548	1,117	94
CON SERVICIO ELECTRICO	22,692	19,095	2,548	1,005	44
DE LA C D E	22,302	18,705	2,548	1,005	44
DE PLANTA	390	390	-	-	-
SIN SERVICIO ELECTRICO	4,426	4,264	-	112	50
La Isabela					
TOTAL	18,647	18,504	25	100	18
CON SERVICIO ELECTRICO	12,870	12,733	25	94	18
DE LA C D E	12,769	12,632	25	94	18
DE PLANTA	101	101	-	-	-
SIN SERVICIO ELECTRICO	5,777	5,771	-	6	-

Cont. Cuadro 9

División Político-Territorial y Servicio de Energía Eléctrica	*Total*	*Casa*	*Apartamento*	*Pieza[1]*	*Otros*
Santiago					
TOTAL	695,823	648,946	23,088	22,635	1,154
CON SERVICIO ELECTRICO	616,599	570,478	23,088	21,988	1,045
DE LA C D E	611,120	564,999	23,088	21,988	1,045
DE PLANTA	5,479	5,479	-	-	-
SIN SERVICIO ELECTRICO	79,224	78,468	-	647	109
Santiago de Los Caballeros					
TOTAL	487,976	442,439	22,603	21,947	987
CON SERVICIO ELECTRICO	466,537	421,528	22,603	21,457	949
DE LA C D E	465,843	420,834	22,603	21,457	949
DE PLANTA	694	694	-	-	-
SIN SERVICIO ELECTRICO	21,439	20,911	-	490	38
Bisonó					
TOTAL	33,393	32,876	410	94	13
CON SERVICIO ELECTRICO	29,646	29,154	410	70	12
DE LA C D E	29,499	29,007	410	70	12
DE PLANTA	147	147	-	-	-
SIN SERVICIO ELECTRICO	3,747	3,722	-	24	1
Jánico					
TOTAL	25,462	25,335	6	78	43
CON SERVICIO ELECTRICO	10,479	10,445	6	12	16
DE LA C D E	8,788	8,754	6	12	16
DE PLANTA	1,691	1,691	-	-	-
SIN SERVICIO ELECTRICO	14,983	14,890	-	66	27
Licey al Medio					
TOTAL	17,257	17,233	8	8	8
CON SERVICIO ELECTRICO	16,447	16,423	8	8	8
DE LA C D E	16,436	16,412	8	8	8
DE PLANTA	11	11	-	-	-
SIN SERVICIO ELECTRICO	810	810	-	-	-
San José de Las Matas					
TOTAL	50,634	50,557	22	23	32
CON SERVICIO ELECTRICO	25,642	25,594	22	20	6
DE LA C D E	22,929	22,881	22	20	6
DE PLANTA	2,713	2,713	-	-	-
SIN SERVICIO ELECTRICO	24,992	24,963	-	3	26

Cont. Cuadro 9

División Político-Territorial y Servicio de Energía Eléctrica	*Total*	*Casa*	*Apartamento*	*Pieza[1]*	*Otros*
Tamboril					
TOTAL	38,562	38,413	3	132	14
CON SERVICIO ELECTRICO	34,463	34,325	3	124	11
DE LA C D E	34,395	34,257	3	124	11
DE PLANTA	68	68	-	-	-
SIN SERVICIO ELECTRICO	4,099	4,088	-	8	3
Villa González					
TOTAL	24,026	23,667	35	280	44
CON SERVICIO ELECTRICO	19,869	19,553	35	242	39
DE LA C D E	19,815	19,499	35	242	39
DE PLANTA	54	54	-	-	-
SIN SERVICIO ELECTRICO	4,157	4,114	-	38	5
Pedro García D.M.					
TOTAL	5,257	5,248	-	9	-
CON SERVICIO ELECTRICO	1,833	1,824	-	9	-
DE LA C D E	1,795	1,786	-	9	-
DE PLANTA	38	38	-	-	-
SIN SERVICIO ELECTRICO	3,424	3,424	-	-	-
Sabana Iglesias D.M.					
TOTAL	13,256	13,178	1	64	13
CON SERVICIO ELECTRICO	11,683	11,632	1	46	4
DE LA C D E	11,620	11,569	1	46	4
DE PLANTA	63	63	-	-	-
SIN SERVICIO ELECTRICO	1,573	1,546	-	18	9
Monseñor Nouel					
TOTAL	144,169	139,590	1,001	3,335	243
CON SERVICIO ELECTRICO	123,236	118,968	1,001	3,049	218
DE LA C D E	122,910	118,642	1,001	3,049	218
DE PLANTA	326	326	-	-	-
SIN SERVICIO ELECTRICO	20,933	20,622	-	286	25
Bonao					
TOTAL	111,174	107,233	954	2,796	191
CON SERVICIO ELECTRICO	97,308	93,544	954	2,633	177
DE LA C D E	97,074	93,310	954	2,633	177
DE PLANTA	234	234	-	-	-
SIN SERVICIO ELECTRICO	13,866	13,689	-	163	14

Cont. Cuadro 9

División Político-Territorial y Servicio de Energía Eléctrica	*Total*	*Casa*	*Apartamento*	*Pieza*[1]	*Otros*
Maimón					
TOTAL	14,189	13,961	-	206	22
CON SERVICIO ELECTRICO	12,117	11,906	-	200	11
DE LA C D E	12,111	11,900	-	200	11
DE PLANTA	6	6	-	-	-
SIN SERVICIO ELECTRICO	2,072	2,055	-	6	11
Piedra Blanca					
TOTAL	18,806	18,396	47	333	30
CON SERVICIO ELECTRICO	13,811	13,518	47	216	30
DE LA C D E	13,725	13,432	47	216	30
DE PLANTA	86	86	-	-	-
SIN SERVICIO ELECTRICO	4,995	4,878	-	117	-
Sub-Región Cibao Oriental					
TOTAL	733,864	723,868	4,886	4,574	536
CON SERVICIO ELECTRICO	484,830	475,771	4,886	3,827	346
DE LA C D E	477,539	468,480	4,886	3,827	346
DE PLANTA	7,291	7,291	-	-	-
SIN SERVICIO ELECTRICO	249,034	248,097	-	747	190
Duarte					
TOTAL	276,386	270,395	3,867	1,976	148
CON SERVICIO ELECTRICO	205,185	199,518	3,867	1,700	100
DE LA C D E	202,573	196,906	3,867	1,700	100
DE PLANTA	2,612	2,612	-	-	-
SIN SERVICIO ELECTRICO	71,201	70,877	-	276	48
San Fco. Macorís					
TOTAL	171,336	166,462	3,822	974	78
CON SERVICIO ELECTRICO	134,299	129,517	3,822	907	53
DE LA C D E	132,433	127,651	3,822	907	53
DE PLANTA	1,866	1,866	-	-	-
SIN SERVICIO ELECTRICO	37,037	36,945	-	67	25
Arenoso					
TOTAL	13,701	13,479	7	195	20
CON SERVICIO ELECTRICO	10,218	10,039	7	164	8
DE LA C D E	10,105	9,926	7	164	8
DE PLANTA	113	113	-	-	-
SIN SERVICIO ELECTRICO	3,483	3,440	-	31	12

Cont. Cuadro 9

División Político-Territorial y Servicio de Energía Eléctrica	*Total*	*Casa*	*Apartamento*	*Pieza[1]*	*Otros*
Castillo					
TOTAL	18,703	18,611	-	81	11
CON SERVICIO ELECTRICO	10,546	10,473	-	65	8
DE LA C D E	10,393	10,320	-	65	8
DE PLANTA	153	153	-	-	-
SIN SERVICIO ELECTRICO	8,157	8,138	-	16	3
Hostos					
TOTAL	6,697	6,662	4	30	1
CON SERVICIO ELECTRICO	2,617	2,604	4	8	1
DE LA C D E	2,503	2,490	4	8	1
DE PLANTA	114	114	-	-	-
SIN SERVICIO ELECTRICO	4,080	4,058	-	22	-
Pimentel					
TOTAL	19,596	19,423	-	169	4
CON SERVICIO ELECTRICO	13,211	13,062	-	147	2
DE LA C D E	13,025	12,876	-	147	2
DE PLANTA	186	186	-	-	-
SIN SERVICIO ELECTRICO	6,385	6,361	-	22	2
Villa Rivas					
TOTAL	33,141	32,906	23	187	25
CON SERVICIO ELECTRICO	23,146	22,935	23	169	19
DE LA C D E	22,972	22,761	23	169	19
DE PLANTA	174	174	-	-	-
SIN SERVICIO ELECTRICO	9,995	9,971	-	18	6
Las Guaranas D.M.					
TOTAL	13,212	12,852	11	340	9
CON SERVICIO ELECTRICO	11,148	10,888	11	240	9
DE LA C D E	11,142	10,882	11	240	9
DE PLANTA	6	6	-	-	-
SIN SERVICIO ELECTRICO	2,064	1,964	-	100	-
María Trinidad Sánchez					
TOTAL	123,186	122,158	357	543	128
CON SERVICIO ELECTRICO	84,323	83,400	357	488	78
DE LA C D E	83,647	82,724	357	488	78
DE PLANTA	676	676	-	-	-
SIN SERVICIO ELECTRICO	38,863	38,758	-	55	50

Cont. Cuadro 9

División Político-Territorial y Servicio de Energía Eléctrica	*Total*	*Casa*	*Apartamento*	*Pieza*[1]	*Otros*
Nagua					
TOTAL	59,786	59,102	329	282	73
CON SERVICIO ELECTRICO	39,326	38,704	329	257	36
DE LA C D E	39,090	38,468	329	257	36
DE PLANTA	236	236	-	-	-
SIN SERVICIO ELECTRICO	20,460	20,398	-	25	37
Cabrera					
TOTAL	26,561	26,459	9	84	9
CON SERVICIO ELECTRICO	18,447	18,368	9	64	6
DE LA C D E	18,128	18,049	9	64	6
DE PLANTA	319	319	-	-	-
SIN SERVICIO ELECTRICO	8,114	8,091	-	20	3
El Factor					
TOTAL	23,094	22,988	1	66	39
CON SERVICIO ELECTRICO	17,175	17,078	1	64	32
DE LA C D E	17,103	17,006	1	64	32
DE PLANTA	72	72	-	-	-
SIN SERVICIO ELECTRICO	5,919	5,910	-	2	7
Rio San Juan					
TOTAL	13,745	13,609	18	111	7
CON SERVICIO ELECTRICO	9,375	9,250	18	103	4
DE LA C D E	9,326	9,201	18	103	4
DE PLANTA	49	49	-	-	-
SIN SERVICIO ELECTRICO	4,370	4,359	-	8	3
Salcedo					
TOTAL	99,106	98,402	108	501	95
CON SERVICIO ELECTRICO	64,152	63,595	108	387	62
DE LA C D E	63,294	62,737	108	387	62
DE PLANTA	858	858	-	-	-
SIN SERVICIO ELECTRICO	34,954	34,807	-	114	33
-Municipio- Salcedo					
TOTAL	44,825	44,317	84	368	56
CON SERVICIO ELECTRICO	30,789	30,379	84	288	38
DE LA C D E	30,616	30,206	84	288	38
DE PLANTA	173	173	-	-	-
SIN SERVICIO ELECTRICO	14,036	13,938	-	80	18

Cont. Cuadro 9

División Político-Territorial y Servicio de Energía Eléctrica	*Total*	*Casa*	*Apartamento*	*Pieza[1]*	*Otros*
Tenares					
TOTAL	31,388	31,261	-	96	31
CON SERVICIO ELECTRICO	17,009	16,918	-	74	17
DE LA C D E	16,388	16,297	-	74	17
DE PLANTA	621	621	-	-	-
SIN SERVICIO ELECTRICO	14,379	14,343	-	22	14
Villa Tapia					
TOTAL	22,893	22,824	24	37	8
CON SERVICIO ELECTRICO	16,354	16,298	24	25	7
DE LA C D E	16,290	16,234	24	25	7
DE PLANTA	64	64	-	-	-
SIN SERVICIO ELECTRICO	6,539	6,526	-	12	1
Samaná					
TOTAL	74,066	72,883	495	616	72
CON SERVICIO ELECTRICO	38,936	37,955	495	439	47
DE LA C D E	36,914	35,933	495	439	47
DE PLANTA	2,022	2,022	-	-	-
SIN SERVICIO ELECTRICO	35,130	34,928	-	177	25
Sta. Barbara Samaná					
TOTAL	40,535	39,849	418	226	42
CON SERVICIO ELECTRICO	18,434	17,798	418	187	31
DE LA C D E	17,891	17,255	418	187	31
DE PLANTA	543	543	-	-	-
SIN SERVICIO ELECTRICO	22,101	22,051	-	39	11
Sánchez					
TOTAL	23,091	22,776	8	279	28
CON SERVICIO ELECTRICO	16,982	16,706	8	252	16
DE LA C D E	16,910	16,634	8	252	16
DE PLANTA	72	72	-	-	-
SIN SERVICIO ELECTRICO	6,109	6,070	-	27	12
Las Terrenas D.M.					
TOTAL	10,440	10,258	69	111	2
CON SERVICIO ELECTRICO	3,520	3,451	69	-	-
DE LA C D E	2,113	2,044	69	-	-
DE PLANTA	1,407	1,407	-	-	-
SIN SERVICIO ELECTRICO	6,920	6,807	-	111	2

Cont. Cuadro 9

División Político-Territorial y Servicio de Energía Eléctrica	*Total*	*Casa*	*Apartamento*	*Pieza[1]*	*Otros*
Sánchez Ramírez					
TOTAL	161,120	160,030	59	938	93
CON SERVICIO ELECTRICO	92,234	91,303	59	813	59
DE LA C D E	91,111	90,180	59	813	59
DE PLANTA	1,123	1,123	-	-	-
SIN SERVICIO ELECTRICO	68,886	68,727	-	125	34
Cotuí					
TOTAL	85,818	85,365	34	375	44
CON SERVICIO ELECTRICO	40,449	40,037	34	349	29
DE LA C D E	39,813	39,401	34	349	29
DE PLANTA	636	636	-	-	-
SIN SERVICIO ELECTRICO	45,369	45,328	-	26	15
Cevicos					
TOTAL	9,871	9,813	-	55	3
CON SERVICIO ELECTRICO	5,228	5,220	-	8	-
DE LA C D E	5,197	5,189	-	8	-
DE PLANTA	31	31	-	-	-
SIN SERVICIO ELECTRICO	4,643	4,593	-	47	3
Fantino					
TOTAL	23,387	23,205	15	156	11
CON SERVICIO ELECTRICO	17,165	16,998	15	146	6
DE LA C D E	17,103	16,936	15	146	6
DE PLANTA	62	62	-	-	-
SIN SERVICIO ELECTRICO	6,222	6,207	-	10	5
La Cueva D.M.					
TOTAL	5,727	5,701	2	24	-
CON SERVICIO ELECTRICO	4,067	4,047	2	18	-
DE LA C D E	4,055	4,035	2	18	-
DE PLANTA	12	12	-	-	-
SIN SERVICIO ELECTRICO	1,660	1,654	-	6	-
La Mata D.M.					
TOTAL	36,317	35,946	8	328	35
CON SERVICIO ELECTRICO	25,325	25,001	8	292	24
DE LA C D E	273,161	269,288	599	2,870	404
DE PLANTA	2,658	2,658	-	-	-
SIN SERVICIO ELECTRICO	95,025	93,329	-	1,444	252

Cont. Cuadro 9

División Político-Territorial y Servicio de Energía Eléctrica	*Total*	*Casa*	*Apartamento*	*Pieza[1]*	*Otros*
Sub-Región Cibao Occidental					
TOTAL	370,844	365,275	599	4,314	656
CON SERVICIO ELECTRICO	275,819	271,946	599	2,870	404
DE LA C D E	273,161	269,288	599	2,870	404
DE PLANTA	2,658	2,658	-	-	-
SIN SERVICIO ELECTRICO	95,025	93,329	-	1,444	252
Dajabón					
TOTAL	66,202	65,809	16	279	98
CON SERVICIO ELECTRICO	40,304	40,001	16	227	60
DE LA C D E	40,046	39,743	16	227	60
DE PLANTA	258	258	-	-	-
SIN SERVICIO ELECTRICO	25,898	25,808	-	52	38
-Municipio- Dajabón					
TOTAL	21,693	21,440	2	206	45
CON SERVICIO ELECTRICO	14,722	14,509	2	176	35
DE LA C D E	14,626	14,413	2	176	35
DE PLANTA	96	96	-	-	-
SIN SERVICIO ELECTRICO	6,971	6,931	-	30	10
Loma de Cabrera					
TOTAL	20,039	19,965	4	44	26
CON SERVICIO ELECTRICO	12,934	12,877	4	37	16
DE LA C D E	12,870	12,813	4	37	16
DE PLANTA	64	64	-	-	-
SIN SERVICIO ELECTRICO	7,105	7,088	-	7	10
Partido D.M.					
TOTAL	6,181	6,161	5	-	15
CON SERVICIO ELECTRICO	3,735	3,721	5	-	9
DE LA C D E	3,721	3,707	5	-	9
DE PLANTA	14	14	-	-	-
SIN SERVICIO ELECTRICO	2,446	2,440	-	-	6
Restauración					
TOTAL	7,656	7,628	-	22	6
CON SERVICIO ELECTRICO	2,726	2,717	-	9	-
DE LA C D E	2,702	2,693	-	9	-
DE PLANTA	24	24	-	-	-
SIN SERVICIO ELECTRICO	4,930	4,911	-	13	6

Cont. Cuadro 9

División Político-Territorial y Servicio de Energía Eléctrica	*Total*	*Casa*	*Apartamento*	*Pieza*[1]	*Otros*
El Pino D.M.					
TOTAL	10,633	10,615	5	7	6
CON SERVICIO ELECTRICO	6,187	6,177	5	5	-
DE LA C D E	6,127	6,117	5	5	-
DE PLANTA	60	60	-	-	-
SIN SERVICIO ELECTRICO	4,446	4,438	-	2	6
Monte Cristi					
TOTAL	93,770	91,207	376	1,918	269
CON SERVICIO ELECTRICO	69,526	67,858	376	1,177	115
DE LA C D E	68,618	66,950	376	1,177	115
DE PLANTA	908	908	-	-	-
SIN SERVICIO ELECTRICO	24,244	23,349	-	741	154
San Fernando de Monte Cristi					
TOTAL	19,698	18,856	191	458	193
CON SERVICIO ELECTRICO	14,365	13,901	191	188	85
DE LA C D E	14,224	13,760	191	188	85
DE PLANTA	141	141	-	-	-
SIN SERVICIO ELECTRICO	5,333	4,955	-	270	108
Castañuelas					
TOTAL	12,698	12,420	13	249	16
CON SERVICIO ELECTRICO	10,294	10,149	13	127	5
DE LA C D E	10,265	10,120	13	127	5
DE PLANTA	29	29	-	-	-
SIN SERVICIO ELECTRICO	2,404	2,271	-	122	11
Guayubín					
TOTAL	27,880	27,588	11	251	30
CON SERVICIO ELECTRICO	19,509	19,365	11	121	12
DE LA C D E	19,011	18,867	11	121	12
DE PLANTA	498	498	-	-	-
SIN SERVICIO ELECTRICO	8,371	8,223	-	130	18
Las Matas de Santa Cruz					
TOTAL	12,364	12,101	3	246	14
CON SERVICIO ELECTRICO	9,745	9,551	3	183	8
DE LA C D E	9,707	9,513	3	183	8
DE PLANTA	38	38	-	-	-
SIN SERVICIO ELECTRICO	2,619	2,550	-	63	6

Cont. Cuadro 9

División Político-Territorial y Servicio de Energía Eléctrica	*Total*	*Casa*	*Apartamento*	*Pieza[1]*	*Otros*
Pepillo Salcedo					
TOTAL	7,962	7,418	15	526	3
CON SERVICIO ELECTRICO	5,668	5,180	15	473	-
DE LA C D E	5,634	5,146	15	473	-
DE PLANTA	34	34	-	-	-
SIN SERVICIO ELECTRICO	2,294	2,238	-	53	3
Villa Vásquez					
TOTAL	13,168	12,824	143	188	13
CON SERVICIO ELECTRICO	9,945	9,712	143	85	5
DE LA C D E	9,777	9,544	143	85	5
DE PLANTA	168	168	-	-	-
SIN SERVICIO ELECTRICO	3,223	3,112	-	103	8
Santiago Rodríguez					
TOTAL	60,908	60,782	17	65	44
CON SERVICIO ELECTRICO	43,646	43,539	17	46	44
DE LA C D E	42,620	42,513	17	46	44
DE PLANTA	1,026	1,026	-	-	-
SIN SERVICIO ELECTRICO	17,262	17,243	-	19	-
San Ignacio de Sabaneta					
TOTAL	45,251	45,157	17	52	25
CON SERVICIO ELECTRICO	33,635	33,558	17	35	25
DE LA C D E	32,857	32,780	17	35	25
DE PLANTA	778	778	-	-	-
SIN SERVICIO ELECTRICO	11,616	11,599	-	17	-
Los Almacigos D.M.					
TOTAL	5,723	5,710	-	-	13
CON SERVICIO ELECTRICO	3,726	3,713	-	-	13
DE LA C D E	3,681	3,668	-	-	13
DE PLANTA	45	45	-	-	-
SIN SERVICIO ELECTRICO	1,997	1,997	-	-	-
Monción					
TOTAL	9,934	9,915	-	13	6
CON SERVICIO ELECTRICO	6,285	6,268	-	11	6
DE LA C D E	6,082	6,065	-	11	6
DE PLANTA	203	203	-	-	-
SIN SERVICIO ELECTRICO	3,649	3,647	-	2	-

Cont. Cuadro 9

División Político-Territorial y Servicio de Energía Eléctrica	*Total*	*Casa*	*Apartamento*	*Pieza[1]*	*Otros*
Valverde					
TOTAL	149,964	147,477	190	2,052	245
CON SERVICIO ELECTRICO	122,343	120,548	190	1,420	185
DE LA C D E	121,877	120,082	190	1,420	185
DE PLANTA	466	466	-	-	-
SIN SERVICIO ELECTRICO	27,621	26,929	-	632	60
Mao					
TOTAL	67,437	66,384	121	797	135
CON SERVICIO ELECTRICO	57,136	56,265	121	638	112
DE LA C D E	57,054	56,183	121	638	112
DE PLANTA	82	82	-	-	-
SIN SERVICIO ELECTRICO	10,301	10,119	-	159	23
Esperanza					
TOTAL	61,809	60,502	47	1,167	93
CON SERVICIO ELECTRICO	49,858	49,019	47	723	69
DE LA C D E	49,703	48,864	47	723	69
DE PLANTA	155	155	-	-	-
SIN SERVICIO ELECTRICO	11,951	11,483	-	444	24
Laguna Salada					
TOTAL	20,718	20,591	22	88	17
CON SERVICIO ELECTRICO	15,349	15,264	22	59	4
DE LA C D E	15,120	15,035	22	59	4
DE PLANTA	229	229	-	-	-
SIN SERVICIO ELECTRICO	5,369	5,327	-	29	13
Región Sur-Oeste					
TOTAL	831,448	779,653	6,516	44,206	1,073
CON SERVICIO ELECTRICO	561,110	517,910	6,247	36,329	624
DE LA C D E	556,070	512,870	6,247	36,329	624
DE PLANTA	5,040	5,040	-	-	-
SIN SERVICIO ELECTRICO	270,338	261,743	269	7,877	449
Sub-Región Enriquillo					
TOTAL	323,667	302,089	2,236	18,853	489
CON SERVICIO ELECTRICO	254,680	237,598	2,149	14,633	300
DE LA C D E	250,871	233,789	2,149	14,633	300
DE PLANTA	3,809	3,809	-	-	-
SIN SERVICIO ELECTRICO	68,987	64,491	87	4,220	189

Cont. Cuadro 9

División Político-Territorial y Servicio de Energía Eléctrica	*Total*	*Casa*	*Apartamento*	*Pieza*[1]	*Otros*
Bahoruco					
TOTAL	103,798	98,757	67	4,822	152
CON SERVICIO ELECTRICO	71,880	68,547	32	3,191	110
DE LA C D E	70,773	67,440	32	3,191	110
DE PLANTA	1,107	1,107	-	-	-
SIN SERVICIO ELECTRICO	31,918	30,210	35	1,631	42
Neyba					
TOTAL	40,142	38,193	24	1,891	34
CON SERVICIO ELECTRICO	26,418	25,627	9	753	29
DE LA C D E	25,657	24,866	9	753	29
DE PLANTA	761	761	-	-	-
SIN SERVICIO ELECTRICO	13,724	12,566	15	1,138	5
Galván D.M.					
TOTAL	13,801	13,071	-	729	1
CON SERVICIO ELECTRICO	8,629	8,072	-	557	-
DE LA C D E	8,607	8,050	-	557	-
DE PLANTA	22	22	-	-	-
SIN SERVICIO ELECTRICO	5,172	4,999	-	172	1
Los Ríos D.M.					
TOTAL	6,285	6,132	-	152	1
CON SERVICIO ELECTRICO	4,345	4,200	-	144	1
DE LA C D E	4,342	4,197	-	144	1
DE PLANTA	3	3	-	-	-
SIN SERVICIO ELECTRICO	1,940	1,932	-	8	-
Tamayo					
TOTAL	18,945	18,413	3	523	6
CON SERVICIO ELECTRICO	13,946	13,512	3	430	1
DE LA C D E	13,813	13,379	3	430	1
DE PLANTA	133	133	-	-	-
SIN SERVICIO ELECTRICO	4,999	4,901	-	93	5
Uvilla D.M.					
TOTAL	14,562	13,291	40	1,199	32
CON SERVICIO ELECTRICO	12,234	11,134	20	1,049	31
DE LA C D E	12,050	10,950	20	1,049	31
DE PLANTA	184	184	-	-	-
SIN SERVICIO ELECTRICO	2,328	2,157	20	150	1

Cont. Cuadro 9

División Político-Territorial y Servicio de Energía Eléctrica	*Total*	*Casa*	*Apartamento*	*Pieza*[1]	*Otros*
Villa Jaragua					
TOTAL	10,063	9,657	-	328	78
CON SERVICIO ELECTRICO	6,308	6,002	-	258	48
DE LA C D E	6,304	5,998	-	258	48
DE PLANTA	4	4	-	-	-
SIN SERVICIO ELECTRICO	3,755	3,655	-	70	30
Barahona					
TOTAL	163,236	150,224	2,023	10,803	186
CON SERVICIO ELECTRICO	137,499	126,080	1,998	9,302	119
DE LA C D E	136,748	125,329	1,998	9,302	119
DE PLANTA	751	751	-	-	-
SIN SERVICIO ELECTRICO	25,737	24,144	25	1,501	67
Santa Cruz de Barahona					
TOTAL	67,322	58,986	1,582	6,666	88
CON SERVICIO ELECTRICO	63,446	55,450	1,572	6,349	75
DE LA C D E	62,828	54,832	1,572	6,349	75
DE PLANTA	618	618	-	-	-
SIN SERVICIO ELECTRICO	3,876	3,536	10	317	13
Cabral					
TOTAL	13,250	12,705	6	522	17
CON SERVICIO ELECTRICO	11,643	11,181	6	443	13
DE LA C D E	11,641	11,179	6	443	13
DE PLANTA	2	2	-	-	-
SIN SERVICIO ELECTRICO	1,607	1,524	-	79	4
Enriquillo					
TOTAL	14,522	13,887	165	463	7
CON SERVICIO ELECTRICO	10,292	9,869	158	258	7
DE LA C D E	10,275	9,852	158	258	7
DE PLANTA	17	17	-	-	-
SIN SERVICIO ELECTRICO	4,230	4,018	7	205	-
Las Salinas D.M.					
TOTAL	5,853	5,679	-	174	-
CON SERVICIO ELECTRICO	5,123	4,958	-	165	-
DE LA C D E	5,099	4,934	-	165	-
DE PLANTA	24	24	-	-	-
SIN SERVICIO ELECTRICO	730	721	-	9	-

Cont. Cuadro 9

División Político-Territorial y Servicio de Energía Eléctrica	*Total*	*Casa*	*Apartamento*	*Pieza[1]*	*Otros*
Paraíso					
TOTAL	14,150	13,293	245	602	10
CON SERVICIO ELECTRICO	8,884	8,425	244	211	4
DE LA C D E	8,817	8,358	244	211	4
DE PLANTA	67	67	-	-	-
SIN SERVICIO ELECTRICO	5,266	4,868	1	391	6
Polo D.M.					
TOTAL	6,733	6,564	-	169	-
CON SERVICIO ELECTRICO	3,794	3,703	-	91	-
DE LA C D E	3,791	3,700	-	91	-
DE PLANTA	3	3	-	-	-
SIN SERVICIO ELECTRICO	2,939	2,861	-	78	-
Vicente Noble					
TOTAL	17,986	17,312	3	636	35
CON SERVICIO ELECTRICO	15,596	15,032	3	545	16
DE LA C D E	15,596	15,032	3	545	16
DE PLANTA	-	-	-	-	-
SIN SERVICIO ELECTRICO	2,390	2,280	-	91	19
El Peñón D.M.					
TOTAL	7,807	7,117	15	675	-
CON SERVICIO ELECTRICO	6,797	6,200	10	587	-
DE LA C D E	6,797	6,200	10	587	-
DE PLANTA	-	-	-	-	-
SIN SERVICIO ELECTRICO	1,010	917	5	88	-
Fundación D.M.					
TOTAL	7,602	7,303	-	290	9
CON SERVICIO ELECTRICO	6,524	6,276	-	244	4
DE LA C D E	6,516	6,268	-	244	4
DE PLANTA	8	8	-	-	-
SIN SERVICIO ELECTRICO	1,078	1,027	-	46	5
La Ciénaga D.M.					
TOTAL	8,011	7,378	7	606	20
CON SERVICIO ELECTRICO	5,400	4,986	5	409	-
DE LA C D E	5,388	4,974	5	409	-
DE PLANTA	12	12	-	-	-
SIN SERVICIO ELECTRICO	2,611	2,392	2	197	20

Cont. Cuadro 9

División Político-Territorial y Servicio de Energía Eléctrica	*Total*	*Casa*	*Apartamento*	*Pieza*[1]	*Otros*
Independencia					
TOTAL	38,774	36,154	8	2,513	99
CON SERVICIO ELECTRICO	31,259	29,559	5	1,625	70
DE LA C D E	30,160	28,460	5	1,625	70
DE PLANTA	1,099	1,099	-	-	-
SIN SERVICIO ELECTRICO	7,515	6,595	3	888	29
Jimaní					
TOTAL	7,945	7,401	-	544	-
CON SERVICIO ELECTRICO	6,951	6,515	-	436	-
DE LA C D E	6,944	6,508	-	436	-
DE PLANTA	7	7	-	-	-
SIN SERVICIO ELECTRICO	994	886	-	108	-
Duvergé					
TOTAL	12,393	11,588	5	787	13
CON SERVICIO ELECTRICO	11,227	10,473	5	742	7
DE LA C D E	11,227	10,473	5	742	7
DE PLANTA	-	-	-	-	-
SIN SERVICIO ELECTRICO	1,166	1,115	-	45	6
La Descubierta					
TOTAL	6,129	5,975	3	147	4
CON SERVICIO ELECTRICO	4,687	4,566	-	117	4
DE LA C D E	4,509	4,388	-	117	4
DE PLANTA	178	178	-	-	-
SIN SERVICIO ELECTRICO	1,442	1,409	3	30	-
Mella D.M.					
TOTAL	2,540	2,424	-	116	-
CON SERVICIO ELECTRICO	2,296	2,198	-	98	-
DE LA C D E	2,296	2,198	-	98	-
DE PLANTA	-	-	-	-	-
SIN SERVICIO ELECTRICO	244	226	-	18	-
Postrer Rio					
TOTAL	4,648	4,496	-	144	8
CON SERVICIO ELECTRICO	2,946	2,808	-	131	7
DE LA C D E	2,943	2,805	-	131	7
DE PLANTA	3	3	-	-	-
SIN SERVICIO ELECTRICO	1,702	1,688	-	13	1

Cont. Cuadro 9

División Político-Territorial y Servicio de Energía Eléctrica	*Total*	*Casa*	*Apartamento*	*Pieza[1]*	*Otros*
Cristóbal D.M.					
TOTAL	5,119	4,270	-	775	74
CON SERVICIO ELECTRICO	3,152	2,999	-	101	52
DE LA C D E	2,241	2,088	-	101	52
DE PLANTA	911	911	-	-	-
SIN SERVICIO ELECTRICO	1,967	1,271	-	674	22
Pedernales					
TOTAL	17,859	16,954	138	715	52
CON SERVICIO ELECTRICO	14,042	13,412	114	515	1
DE LA C D E	13,190	12,560	114	515	1
DE PLANTA	852	852	-	-	-
SIN SERVICIO ELECTRICO	3,817	3,542	24	200	51
-Municipio- Pedernales					
TOTAL	12,111	11,484	69	508	50
CON SERVICIO ELECTRICO	9,649	9,128	69	451	1
DE LA C D E	8,852	8,331	69	451	1
DE PLANTA	797	797	-	-	-
SIN SERVICIO ELECTRICO	2,462	2,356	-	57	49
Oviedo					
TOTAL	5,748	5,470	69	207	2
CON SERVICIO ELECTRICO	4,393	4,284	45	64	-
DE LA C D E	4,338	4,229	45	64	-
DE PLANTA	55	55	-	-	-
SIN SERVICIO ELECTRICO	1,355	1,186	24	143	2
Sub-Región del Valle					
TOTAL	507,781	477,564	4,280	25,353	584
CON SERVICIO ELECTRICO	306,430	280,312	4,098	21,696	324
DE LA C D E	305,199	279,081	4,098	21,696	324
DE PLANTA	1,231	1,231	-	-	-
SIN SERVICIO ELECTRICO	201,351	197,252	182	3,657	260
Azua					
TOTAL	196,985	185,686	645	10,408	246
CON SERVICIO ELECTRICO	141,577	132,529	560	8,348	140
DE LA C D E	141,228	132,180	560	8,348	140
DE PLANTA	349	349	-	-	-
SIN SERVICIO ELECTRICO	55,408	53,157	85	2,060	106

Cont. Cuadro 9

División Político-Territorial y Servicio de Energía Eléctrica	*Total*	*Casa*	*Apartamento*	*Pieza[1]*	*Otros*
-Municipio- Azua					
TOTAL	71,691	64,170	554	6,830	137
CON SERVICIO ELECTRICO	56,472	50,167	507	5,720	78
DE LA C D E	56,399	50,094	507	5,720	78
DE PLANTA	73	73	-	-	-
SIN SERVICIO ELECTRICO	15,219	14,003	47	1,110	59
Guayabal D.M.					
TOTAL	9,464	9,247	2	204	11
CON SERVICIO ELECTRICO	3,132	3,123	2	7	-
DE LA C D E	3,092	3,083	2	7	-
DE PLANTA	40	40	-	-	-
SIN SERVICIO ELECTRICO	6,332	6,124	-	197	11
Las Charcas D.M					
TOTAL	10,056	9,740	13	295	8
CON SERVICIO ELECTRICO	8,163	7,881	10	267	5
DE LA C D E	8,141	7,859	10	267	5
DE PLANTA	22	22	-	-	-
SIN SERVICIO ELECTRICO	1,893	1,859	3	28	3
Las Yayas de Viajama D.M.					
TOTAL	12,035	11,636	3	391	5
CON SERVICIO ELECTRICO	6,674	6,502	3	168	1
DE LA C D E	6,655	6,483	3	168	1
DE PLANTA	19	19	-	-	-
SIN SERVICIO ELECTRICO	5,361	5,134	-	223	4
Padre Las Casas					
TOTAL	25,976	25,258	40	655	23
CON SERVICIO ELECTRICO	13,078	12,549	8	510	11
DE LA C D E	12,945	12,416	8	510	11
DE PLANTA	133	133	-	-	-
SIN SERVICIO ELECTRICO	12,898	12,709	32	145	12
Peralta					
TOTAL	13,164	12,863	-	301	-
CON SERVICIO ELECTRICO	9,489	9,275	-	214	-
DE LA C D E	9,464	9,250	-	214	-
DE PLANTA	25	25	-	-	-
SIN SERVICIO ELECTRICO	3,675	3,588	-	87	-

Cont. Cuadro 9

División Político-Territorial y Servicio de Energía Eléctrica	*Total*	*Casa*	*Apartamento*	*Pieza*[1]	*Otros*
Sabana Yegua D.M.					
TOTAL	11,148	10,845	18	277	8
CON SERVICIO ELECTRICO	8,507	8,278	18	205	6
DE LA C D E	8,507	8,278	18	205	6
DE PLANTA	-	-	-	-	-
SIN SERVICIO ELECTRICO	2,641	2,567	-	72	2
Tabara Arriba D.M.					
TOTAL	15,100	14,525	15	528	32
CON SERVICIO ELECTRICO	12,273	11,785	12	447	29
DE LA C D E	12,268	11,780	12	447	29
DE PLANTA	5	5	-	-	-
SIN SERVICIO ELECTRICO	2,827	2,740	3	81	3
Estebanía D.M.					
TOTAL	6,445	6,269	-	171	5
CON SERVICIO ELECTRICO	4,221	4,103	-	118	-
DE LA C D E	4,199	4,081	-	118	-
DE PLANTA	22	22	-	-	-
SIN SERVICIO ELECTRICO	2,224	2,166	-	53	5
Pueblo Viejo D.M.					
TOTAL	21,906	21,133	-	756	17
CON SERVICIO ELECTRICO	19,568	18,866	-	692	10
DE LA C D E	19,558	18,856	-	692	10
DE PLANTA	10	10	-	-	-
SIN SERVICIO ELECTRICO	2,338	2,267	-	64	7
Elías Piña					
TOTAL	63,292	61,655	968	640	29
CON SERVICIO ELECTRICO	22,061	20,625	908	516	12
DE LA C D E	21,501	20,065	908	516	12
DE PLANTA	560	560	-	-	-
SIN SERVICIO ELECTRICO	41,231	41,030	60	124	17
Comendador					
TOTAL	21,663	20,623	624	404	12
CON SERVICIO ELECTRICO	9,762	8,783	592	375	12
DE LA C D E	9,757	8,778	592	375	12
DE PLANTA	5	5	-	-	-
SIN SERVICIO ELECTRICO	11,901	11,840	32	29	-

Cont. Cuadro 9

División Político-Territorial y Servicio de Energía Eléctrica	*Total*	*Casa*	*Apartamento*	*Pieza[1]*	*Otros*
Bánica					
TOTAL	8,024	7,872	145	2	5
CON SERVICIO ELECTRICO	2,091	1,974	117	-	-
DE LA C D E	2,085	1,968	117	-	-
DE PLANTA	6	6	-	-	-
SIN SERVICIO ELECTRICO	5,933	5,898	28	2	5
El Llano					
TOTAL	8,239	8,157	-	80	2
CON SERVICIO ELECTRICO	2,092	2,038	-	54	-
DE LA C D E	2,086	2,032	-	54	-
DE PLANTA	6	6	-	-	-
SIN SERVICIO ELECTRICO	6,147	6,119	-	26	2
Hondo Valle					
TOTAL	11,334	11,004	199	131	-
CON SERVICIO ELECTRICO	5,299	5,032	199	68	-
DE LA C D E	5,289	5,022	199	68	-
DE PLANTA	10	10	-	-	-
SIN SERVICIO ELECTRICO	6,035	5,972	-	63	-
Pedro Santana					
TOTAL	8,054	8,032	-	18	4
CON SERVICIO ELECTRICO	1,330	1,314	-	16	-
DE LA C D E	797	781	-	16	-
DE PLANTA	533	533	-	-	-
SIN SERVICIO ELECTRICO	6,724	6,718	-	2	4
Juan Santiago D.M.					
TOTAL	5,978	5,967	-	5	6
CON SERVICIO ELECTRICO	1,487	1,484	-	3	-
DE LA C D E	1,487	1,484	-	3	-
DE PLANTA	-	-	-	-	-
SIN SERVICIO ELECTRICO	4,491	4,483	-	2	6
San Juan					
TOTAL	247,504	230,223	2,667	14,305	309
CON SERVICIO ELECTRICO	142,792	127,158	2,630	12,832	172
DE LA C D E	142,470	126,836	2,630	12,832	172
DE PLANTA	322	322	-	-	-
SIN SERVICIO ELECTRICO	104,712	103,065	37	1,473	137

Cont. Cuadro 9

División Político-Territorial y Servicio de Energía Eléctrica	*Total*	*Casa*	*Apartamento*	*Pieza*[1]	*Otros*
San Juan de La Maguana					
TOTAL	127,610	114,064	1,679	11,611	256
CON SERVICIO ELECTRICO	85,077	72,669	1,650	10,615	143
DE LA C D E	84,922	72,514	1,650	10,615	143
DE PLANTA	155	155	-	-	-
SIN SERVICIO ELECTRICO	42,533	41,395	29	996	113
Bohechío					
TOTAL	10,561	10,402	-	153	6
CON SERVICIO ELECTRICO	6,286	6,171	-	113	2
DE LA C D E	6,286	6,171	-	113	2
DE PLANTA	-	-	-	-	-
SIN SERVICIO ELECTRICO	4,275	4,231	-	40	4
El Cercado					
TOTAL	26,050	25,607	78	354	11
CON SERVICIO ELECTRICO	9,531	9,136	71	320	4
DE LA C D E	9,501	9,106	71	320	4
DE PLANTA	30	30	-	-	-
SIN SERVICIO ELECTRICO	16,519	16,471	7	34	7
Juan de Herrera					
TOTAL	16,361	15,877	6	469	9
CON SERVICIO ELECTRICO	10,486	10,115	6	356	9
DE LA C D E	10,482	10,111	6	356	9
DE PLANTA	4	4	-	-	-
SIN SERVICIO ELECTRICO	5,875	5,762	-	113	-
Las Matas de Farfán					
TOTAL	51,857	49,628	900	1,318	11
CON SERVICIO ELECTRICO	23,621	21,577	899	1,145	-
DE LA C D E	23,499	21,455	899	1,145	-
DE PLANTA	122	122	-	-	-
SIN SERVICIO ELECTRICO	28,236	28,051	1	173	11
Vallejuelo					
TOTAL	15,065	14,645	4	400	16
CON SERVICIO ELECTRICO	7,791	7,490	4	283	14
DE LA C D E	7,780	7,479	4	283	14
DE PLANTA	11	11	-	-	-
SIN SERVICIO ELECTRICO	7,274	7,155	-	117	2

Cont. Cuadro 9

División Político-Territorial y Servicio de Energía Eléctrica	*Total*	*Casa*	*Apartamento*	*Pieza[1]*	*Otros*
Región Ozama					
TOTAL	3,556,915	3,081,238	186,426	283,273	5,978
CON SERVICIO ELECTRICO	3,122,651	2,672,985	186,421	258,240	5,005
DE LA C D E	3,106,952	2,657,286	186,421	258,240	5,005
DE PLANTA	15,699	15,699	-	-	-
SIN SERVICIO ELECTRICO	434,264	408,253	5	25,033	973
Sub-Región de Valdesia					
TOTAL	2,926,584	2,506,622	178,830	236,396	4,736
CON SERVICIO ELECTRICO	2,695,527	2,287,610	178,825	224,896	4,196
DE LA C D E	2,689,567	2,281,650	178,825	224,896	4,196
DE PLANTA	5,960	5,960	-	-	-
SIN SERVICIO ELECTRICO	231,057	219,012	5	11,500	540
Distrito Nacional					
TOTAL	2,155,444	1,788,118	175,176	188,734	3,416
CON SERVICIO ELECTRICO	2,107,586	1,745,284	175,171	183,961	3,170
DE LA C D E	2,105,046	1,742,744	175,171	183,961	3,170
DE PLANTA	2,540	2,540	-	-	-
SIN SERVICIO ELECTRICO	47,858	42,834	5	4,773	246
Santo Domingo					
TOTAL	2,155,444	1,788,118	175,176	188,734	3,416
CON SERVICIO ELECTRICO	2,107,586	1,745,284	175,171	183,961	3,170
DE LA C D E	2,105,046	1,742,744	175,171	183,961	3,170
DE PLANTA	2,540	2,540	-	-	-
SIN SERVICIO ELECTRICO	47,858	42,834	5	4,773	246
Peravia					
TOTAL	194,447	189,584	101	4,585	177
CON SERVICIO ELECTRICO	155,214	150,880	101	4,140	93
DE LA C D E	154,122	149,788	101	4,140	93
DE PLANTA	1,092	1,092	-	-	-
SIN SERVICIO ELECTRICO	39,233	38,704	-	445	84
Baní					
TOTAL	95,279	92,481	64	2,703	31
CON SERVICIO ELECTRICO	86,892	84,337	64	2,466	25
DE LA C D E	86,787	84,232	64	2,466	25
DE PLANTA	105	105	-	-	-
SIN SERVICIO ELECTRICO	8,387	8,144	-	237	6

Cont. Cuadro 9

División Político-Territorial y Servicio de Energía Eléctrica	*Total*	*Casa*	*Apartamento*	*Pieza[1]*	*Otros*
Nizao					
TOTAL	18,673	18,292	6	357	18
CON SERVICIO ELECTRICO	17,944	17,567	6	353	18
DE LA C D E	17,932	17,555	6	353	18
DE PLANTA	12	12	-	-	-
SIN SERVICIO ELECTRICO	729	725	-	4	-
San José de Ocoa					
TOTAL	49,757	48,649	28	1,050	30
CON SERVICIO ELECTRICO	25,182	24,252	28	902	-
DE LA C D E	24,316	23,386	28	902	-
DE PLANTA	866	866	-	-	-
SIN SERVICIO ELECTRICO	24,575	24,397	-	148	30
Sabana Larga D.M.					
TOTAL	10,605	10,522	-	70	13
CON SERVICIO ELECTRICO	7,011	6,947	-	63	1
DE LA C D E	6,924	6,860	-	63	1
DE PLANTA	87	87	-	-	-
SIN SERVICIO ELECTRICO	3,594	3,575	-	7	12
Villa Fundación D.M.					
TOTAL	7,586	7,444	-	121	21
CON SERVICIO ELECTRICO	6,913	6,793	-	110	10
DE LA C D E	6,897	6,777	-	110	10
DE PLANTA	16	16	-	-	-
SIN SERVICIO ELECTRICO	673	651	-	11	11
Matanzas D.M.					
TOTAL	9,871	9,556	-	251	64
CON SERVICIO ELECTRICO	8,760	8,505	-	216	39
DE LA C D E	8,754	8,499	-	216	39
DE PLANTA	6	6	-	-	-
SIN SERVICIO ELECTRICO	1,111	1,051	-	35	25
Sabana Buey D.M.					
TOTAL	2,676	2,640	3	33	-
CON SERVICIO ELECTRICO	2,512	2,479	3	30	-
DE LA C D E	2,512	2,479	3	30	-
DE PLANTA	-	-	-	-	-
SIN SERVICIO ELECTRICO	164	161	-	3	-

Cont. Cuadro 9

Provincia, Municipio y Servicio de Energía Eléctrica	Total	Casa	Apartamento	Pieza[1]	Otros
San Cristóbal					
TOTAL	415,791	378,134	2,709	34,038	910
CON SERVICIO ELECTRICO	353,463	317,257	2,709	32,643	854
DE LA C D E	352,483	316,277	2,709	32,643	854
DE PLANTA	980	980	-	-	-
SIN SERVICIO ELECTRICO	62,328	60,877	-	1,395	56
Municipio San Cristóbal					
TOTAL	158,965	141,065	1,628	15,744	528
CON SERVICIO ELECTRICO	144,073	126,773	1,628	15,182	490
DE LA C D E	143,927	126,627	1,628	15,182	490
DE PLANTA	146	146	-	-	-
SIN SERVICIO ELECTRICO	14,892	14,292	-	562	38
Bajos de Haina					
TOTAL	96,107	86,083	832	9,051	141
CON SERVICIO ELECTRICO	84,702	74,916	832	8,814	140
DE LA C D E	84,314	74,528	832	8,814	140
DE PLANTA	388	388	-	-	-
SIN SERVICIO ELECTRICO	11,405	11,167	-	237	1
Cambita Garabito					
TOTAL	26,894	25,967	11	907	9
CON SERVICIO ELECTRICO	17,457	16,661	11	778	7
DE LA C D E	17,412	16,616	11	778	7
DE PLANTA	45	45	-	-	-
SIN SERVICIO ELECTRICO	9,437	9,306	-	129	2
Sabana Gr. de Palenque D.M.					
TOTAL	12,070	11,494	6	565	5
CON SERVICIO ELECTRICO	11,615	11,072	6	532	5
DE LA C D E	11,612	11,069	6	532	5
DE PLANTA	3	3	-	-	-
SIN SERVICIO ELECTRICO	455	422	-	33	-
Villa Altagracia					
TOTAL	59,557	53,644	175	5,572	166
CON SERVICIO ELECTRICO	46,087	40,485	175	5,275	152
DE LA C D E	45,876	40,274	175	5,275	152
DE PLANTA	211	211	-	-	-
SIN SERVICIO ELECTRICO	13,470	13,159	-	297	14

Cont. Cuadro 9

División Político-Territorial y Servicio de Energía Eléctrica	*Total*	*Casa*	*Apartamento*	*Pieza*[1]	*Otros*
San Gregorio Yaguate					
TOTAL	32,147	31,126	33	964	24
CON SERVICIO ELECTRICO	26,779	25,825	33	897	24
DE LA C D E	26,684	25,730	33	897	24
DE PLANTA	95	95	-	-	-
SIN SERVICIO ELECTRICO	5,368	5,301	-	67	-
Nigua D.M.					
TOTAL	20,389	19,225	15	1,116	33
CON SERVICIO ELECTRICO	18,061	16,948	15	1,066	32
DE LA C D E	18,008	16,895	15	1,066	32
DE PLANTA	53	53	-	-	-
SIN SERVICIO ELECTRICO	2,328	2,277	-	50	1
Los Cacaos D.M.					
TOTAL	9,662	9,530	9	119	4
CON SERVICIO ELECTRICO	4,689	4,577	9	99	4
DE LA C D E	4,650	4,538	9	99	4
DE PLANTA	39	39	-	-	-
SIN SERVICIO ELECTRICO	4,973	4,953	-	20	-
Monte Plata					
TOTAL	160,902	150,786	844	9,039	233
CON SERVICIO ELECTRICO	79,264	74,189	844	4,152	79
DE LA C D E	77,916	72,841	844	4,152	79
DE PLANTA	1,348	1,348	-	-	-
SIN SERVICIO ELECTRICO	81,638	76,597	-	4,887	154
Municipio Monte Plata					
TOTAL	36,026	34,372	72	1,508	74
CON SERVICIO ELECTRICO	23,883	23,024	72	783	4
DE LA C D E	23,673	22,814	72	783	4
DE PLANTA	210	210	-	-	-
SIN SERVICIO ELECTRICO	12,143	11,348	-	725	70
Bayaguana					
TOTAL	29,617	26,992	537	2,070	18
CON SERVICIO ELECTRICO	14,632	12,676	537	1,407	12
DE LA C D E	14,334	12,378	537	1,407	12
DE PLANTA	298	298	-	-	-
SIN SERVICIO ELECTRICO	14,985	14,316	-	663	6

Cont. Cuadro 9

División Político-Territorial y Servicio de Energía Eléctrica	*Total*	*Casa*	*Apartamento*	*Pieza[1]*	*Otros*
Sabana Grande de Boya					
TOTAL	30,847	27,415	100	3,289	43
CON SERVICIO ELECTRICO	17,140	15,859	100	1,170	11
DE LA C D E	16,975	15,694	100	1,170	11
DE PLANTA	165	165	-	-	-
SIN SERVICIO ELECTRICO	13,707	11,556	-	2,119	32
Yamasá					
TOTAL	41,138	39,673	99	1,309	57
CON SERVICIO ELECTRICO	15,813	15,177	99	505	32
DE LA C D E	15,654	15,018	99	505	32
DE PLANTA	159	159	-	-	-
SIN SERVICIO ELECTRICO	25,325	24,496	-	804	25
Don Juan D.M.					
TOTAL	6,645	6,091	20	526	8
CON SERVICIO ELECTRICO	3,040	2,872	20	144	4
DE LA C D E	3,019	2,851	20	144	4
DE PLANTA	21	21	-	-	-
SIN SERVICIO ELECTRICO	3,605	3,219	-	382	4
Esperanzillo D.M.					
TOTAL	16,629	16,243	16	337	33
CON SERVICIO ELECTRICO	4,756	4,581	16	143	16
DE LA C D E	4,261	4,086	16	143	16
DE PLANTA	495	495	-	-	-
SIN SERVICIO ELECTRICO	11,873	11,662	-	194	17
Sub-Región del Yuma					
TOTAL	630,331	574,616	7,596	46,877	1,242
CON SERVICIO ELECTRICO	427,124	385,375	7,596	33,344	809
DE LA C D E	417,385	375,636	7,596	33,344	809
DE PLANTA	9,739	9,739	-	-	-
SIN SERVICIO ELECTRICO	203,207	189,241	-	13,533	433
El Seybo					
TOTAL	94,005	90,160	211	3,341	293
CON SERVICIO ELECTRICO	31,014	29,572	211	1,157	74
DE LA C D E	30,063	28,621	211	1,157	74
DE PLANTA	951	951	-	-	-
SIN SERVICIO ELECTRICO	62,991	60,588	-	2,184	219

Cont. Cuadro 9

División Político-Territorial y Servicio de Energía Eléctrica	*Total*	*Casa*	*Apartamento*	*Pieza*[1]	*Otros*
Santa Cruz del Seybo					
TOTAL	73,685	70,373	190	2,867	255
CON SERVICIO ELECTRICO	18,829	17,804	190	782	53
DE LA C D E	17,902	16,877	190	782	53
DE PLANTA	927	927	-	-	-
SIN SERVICIO ELECTRICO	54,856	52,569	-	2,085	202
Miches					
TOTAL	20,320	19,787	21	474	38
CON SERVICIO ELECTRICO	12,185	11,768	21	375	21
DE LA C D E	12,161	11,744	21	375	21
DE PLANTA	24	24	-	-	-
SIN SERVICIO ELECTRICO	8,135	8,019	-	99	17
La Altagracia					
TOTAL	113,400	102,354	538	10,240	268
CON SERVICIO ELECTRICO	73,619	67,237	538	5,708	136
DE LA C D E	70,843	64,461	538	5,708	136
DE PLANTA	2,776	2,776	-	-	-
SIN SERVICIO ELECTRICO	39,781	35,117	-	4,532	132
Salvaleón de Higüey					
TOTAL	82,482	74,518	465	7,341	158
CON SERVICIO ELECTRICO	58,050	52,395	465	5,096	94
DE LA C D E	56,532	50,877	465	5,096	94
DE PLANTA	1,518	1,518	-	-	-
SIN SERVICIO ELECTRICO	24,432	22,123	-	2,245	64
San Rafael del Yuma					
TOTAL	17,023	14,657	52	2,253	61
CON SERVICIO ELECTRICO	7,308	6,913	52	340	3
DE LA C D E	6,417	6,022	52	340	3
DE PLANTA	891	891	-	-	-
SIN SERVICIO ELECTRICO	9,715	7,744	-	1,913	58
Otra Banda D.M.					
TOTAL	8,734	8,453	11	259	11
CON SERVICIO ELECTRICO	5,265	5,017	11	235	2
DE LA C D E	5,028	4,780	11	235	2
DE PLANTA	237	237	-	-	-
SIN SERVICIO ELECTRICO	3,469	3,436	-	24	9

Cont. Cuadro 9

División Político-Territorial y Servicio de Energía Eléctrica	*Total*	*Casa*	*Apartamento*	*Pieza*[1]	*Otros*
La Laguna de Nisibón D.M.					
TOTAL	5,161	4,726	10	387	38
CON SERVICIO ELECTRICO	2,996	2,912	10	37	37
DE LA C D E	2,866	2,782	10	37	37
DE PLANTA	130	130	-	-	-
SIN SERVICIO ELECTRICO	2,165	1,814	-	350	1
La Romana					
TOTAL	155,475	128,789	3,509	22,679	498
CON SERVICIO ELECTRICO	129,329	107,808	3,509	17,552	460
DE LA C D E	126,105	104,584	3,509	17,552	460
DE PLANTA	3,224	3,224	-	-	-
SIN SERVICIO ELECTRICO	26,146	20,981	-	5,127	38
-Municipio- La Romana					
TOTAL	137,711	115,567	3,501	18,167	476
CON SERVICIO ELECTRICO	120,373	99,665	3,501	16,754	453
DE LA C D E	118,560	97,852	3,501	16,754	453
DE PLANTA	1,813	1,813	-	-	-
SIN SERVICIO ELECTRICO	17,338	15,902	-	1,413	23
Guaymate					
TOTAL	17,764	13,222	8	4,512	22
CON SERVICIO ELECTRICO	8,956	8,143	8	798	7
DE LA C D E	7,545	6,732	8	798	7
DE PLANTA	1,411	1,411	-	-	-
SIN SERVICIO ELECTRICO	8,808	5,079	-	3,714	15
San Pedro de Macoris					
TOTAL	192,887	180,683	3,142	8,942	120
CON SERVICIO ELECTRICO	154,671	143,482	3,142	7,928	119
DE LA C D E	152,390	141,201	3,142	7,928	119
DE PLANTA	2,281	2,281	-	-	-
SIN SERVICIO ELECTRICO	38,216	37,201	-	1,014	1
-Municipio- San Pedro de Macoris					
TOTAL	132,610	122,463	2,917	7,120	110
CON SERVICIO ELECTRICO	117,936	108,114	2,917	6,795	110
DE LA C D E	116,523	106,701	2,917	6,795	110
DE PLANTA	1,413	1,413	-	-	-
SIN SERVICIO ELECTRICO	14,674	14,349	-	325	-

Cont. Cuadro 9

División Político-Territorial y Servicio de Energía Eléctrica	*Total*	*Casa*	*Apartamento*	*Pieza*[1]	*Otros*
Los Llanos					
TOTAL	20,232	19,530	169	533	-
CON SERVICIO ELECTRICO	8,408	8,010	169	229	-
DE LA C D E	7,974	7,576	169	229	-
DE PLANTA	434	434	-	-	-
SIN SERVICIO ELECTRICO	11,824	11,520	-	304	-
Ramón Santana					
TOTAL	7,138	6,946	-	190	2
CON SERVICIO ELECTRICO	2,500	2,458	-	41	1
DE LA C D E	2,354	2,312	-	41	1
DE PLANTA	146	146	-	-	-
SIN SERVICIO ELECTRICO	4,638	4,488	-	149	1
Consuelo D.M.					
TOTAL	19,679	18,774	38	861	6
CON SERVICIO ELECTRICO	15,553	14,856	38	653	6
DE LA C D E	15,389	14,692	38	653	6
DE PLANTA	164	164	-	-	-
SIN SERVICIO ELECTRICO	4,126	3,918	-	208	-
Quisqueya D.M.					
TOTAL	13,228	12,970	18	238	2
CON SERVICIO ELECTRICO	10,274	10,044	18	210	2
DE LA C D E	10,150	9,920	18	210	2
DE PLANTA	124	124	-	-	-
SIN SERVICIO ELECTRICO	2,954	2,926	-	28	-
Hato Mayor					
TOTAL	74,564	72,630	196	1,675	63
CON SERVICIO ELECTRICO	38,491	37,276	196	999	20
DE LA C D E	37,984	36,769	196	999	20
DE PLANTA	507	507	-	-	-
SIN SERVICIO ELECTRICO	36,073	35,354	-	676	43
Hato Mayor del Rey					
TOTAL	49,146	47,291	196	1,621	38
CON SERVICIO ELECTRICO	23,636	22,451	196	971	18
DE LA C D E	23,262	22,077	196	971	18
DE PLANTA	374	374	-	-	-
SIN SERVICIO ELECTRICO	25,510	24,840	-	650	20

Cont. Cuadro 9

División Político-Territorial y Servicio de Energía Eléctrica	*Total*	*Casa*	*Apartamento*	*Pieza*[1]	*Otros*
Sabana de La Mar					
TOTAL	17,609	17,567	-	21	21
CON SERVICIO ELECTRICO	11,120	11,107	-	12	1
DE LA C D E	11,047	11,034	-	12	1
DE PLANTA	73	73	-	-	-
SIN SERVICIO ELECTRICO	6,489	6,460	-	9	20
El Valle					
TOTAL	7,809	7,772	-	33	4
CON SERVICIO ELECTRICO	3,735	3,718	-	16	1
DE LA C D E	3,675	3,658	-	16	1
DE PLANTA	60	60	-	-	-
SIN SERVICIO ELECTRICO	4,074	4,054	-	17	3

[1] *Incluye cuartería.*

Cuadro 10.
Población en Viviendas Particulares, Por Tipo de Vivienda, Según Regiones, Subregiones, Provincias, Municipios y Tenencia de la Vivienda

División Político-Territorial, Tenencia de la Vivienda	*Total*	*Casa*	*Apartamento*	*Pieza*[1]	*Otros*
TOTAL PAIS	**7,119,777**	**6,500,659**	**232,336**	**376,035**	**10,747**
PROPIA	5,066,441	4,865,641	116,071	80,616	4,113
ALQUILADA	1,520,206	1,190,200	76,284	250,494	3,228
PAGANDOLA A PLAZOS	71,226	40,895	29,704	551	76
PRESTADA	432,936	380,483	8,830	41,696	1,927
ARRENDADA	-	-	-	-	-
OTROS	28,968	23,440	1,447	2,678	1,403
Región del Cibao					
TOTAL	2,731,414	2,639,768	39,394	48,556	3,696
PROPIA	2,163,344	2,129,913	20,548	11,187	1,696
ALQUILADA	389,248	345,711	10,742	31,763	1,032
PAGANDOLA A PLAZOS	14,223	8,412	5,703	107	1
PRESTADA	155,278	147,105	2,220	5,242	711
ARRENDADA	-	-	-	-	-
OTROS	9,321	8,627	181	257	256
Sub-Región Cibao Central					
TOTAL	1,626,706	1,550,625	33,909	39,668	2,504
PROPIA	1,259,083	1,230,844	18,181	8,920	1,138
ALQUILADA	268,081	231,049	9,560	26,723	749
PAGANDOLA A PLAZOS	9,746	5,543	4,125	77	1
PRESTADA	85,375	79,314	1,885	3,734	442
ARRENDADA	-	-	-	-	-
OTROS	4,421	3,875	158	214	174
Espaillat					
TOTAL	197,648	193,466	1,331	2,603	248
PROPIA	162,657	161,300	393	855	109
ALQUILADA	24,836	23,196	234	1,364	42
PAGANDOLA A PLAZOS	1,078	535	540	3	-
PRESTADA	8,489	7,926	158	351	54
ARRENDADA	-	-	-	-	-
OTROS	588	509	6	30	43
Moca					
TOTAL	122,688	119,022	1,288	2,208	170
PROPIA	100,590	99,366	372	760	92
ALQUILADA	16,300	14,876	220	1,175	29
PAGANDOLA A PLAZOS	1,015	472	540	3	-
PRESTADA	4,454	4,051	150	240	13
ARRENDADA	-	-	-	-	-
OTROS	329	257	6	30	36

Cont. Cuadro 10

División Político-Territorial, Tenencia de la Vivienda	*Total*	*Casa*	*Apartamento*	*Pieza*[1]	*Otros*
Cayetano Germosén					
TOTAL	6,306	6,184	16	84	22
PROPIA	5,000	4,947	12	32	9
ALQUILADA	840	791	4	44	1
PAGANDOLA A PLAZOS	4	4	-	-	-
PRESTADA	437	420	-	8	9
ARRENDADA	-	-	-	-	-
OTROS	25	22	-	-	3
Gaspar Hernández					
TOTAL	36,160	35,947	13	180	20
PROPIA	29,724	29,664	5	48	7
ALQUILADA	4,149	4,057	-	92	-
PAGANDOLA A PLAZOS	41	41	-	-	-
PRESTADA	2,136	2,076	8	40	12
ARRENDADA	-	-	-	-	-
OTROS	110	109	-	-	1
José Contreras D.M.					
TOTAL	7,365	7,272	10	66	17
PROPIA	6,216	6,203	4	8	1
ALQUILADA	529	504	6	10	9
PAGANDOLA A PLAZOS	18	18	-	-	-
PRESTADA	559	505	-	48	6
ARRENDADA	-	-	-	-	-
OTROS	43	42	-	-	1
Jamao al Norte D.M.					
TOTAL	7,594	7,558	-	23	13
PROPIA	5,996	5,996	-	-	-
ALQUILADA	1,272	1,255	-	17	-
PAGANDOLA A PLAZOS	-	-	-	-	-
PRESTADA	309	292	-	6	11
ARRENDADA	-	-	-	-	-
OTROS	17	15	-	-	2
San Víctor D.M.					
TOTAL	17,535	17,483	4	42	6
PROPIA	15,131	15,124	-	7	-
ALQUILADA	1,746	1,713	4	26	3
PAGANDOLA A PLAZOS	-	-	-	-	-
PRESTADA	594	582	-	9	3
ARRENDADA	-	-	-	-	-
OTROS	64	64	-	-	-

Cont. Cuadro 10

División Político-Territorial, Tenencia de la Vivienda	*Total*	*Casa*	*Apartamento*	*Pieza[1]*	*Otros*
La Vega					
TOTAL	336,079	325,787	2,577	7,141	574
PROPIA.....	273,123	269,644	1,176	2,072	231
ALQUILADA	43,378	38,418	735	4,085	140
PAGANDOLA A PLAZOS.....	1,382	792	560	29	1
PRESTADA	17,263	16,112	106	877	168
ARRENDADA	-	-	-	-	-
OTROS	933	821	-	78	34
Concepción de La Vega					
TOTAL	209,412	202,643	2,378	4,150	241
PROPIA.....	170,804	168,311	1,114	1,294	85
ALQUILADA	27,164	24,107	628	2,348	81
PAGANDOLA A PLAZOS.....	1,272	685	560	27	-
PRESTADA	9,716	9,117	76	466	57
ARRENDADA	-	-	-	-	-
OTROS	456	423	-	15	18
Constanza					
TOTAL	51,929	49,810	45	1,919	155
PROPIA.....	41,135	40,625	24	430	56
ALQUILADA	7,713	6,417	10	1,255	31
PAGANDOLA A PLAZOS.....	33	32	-	-	1
PRESTADA	2,924	2,619	11	229	65
ARRENDADA	-	-	-	-	-
OTROS	124	117	-	5	2
Jarabacoa					
TOTAL	54,245	53,328	128	678	111
PROPIA.....	44,248	43,910	31	245	62
ALQUILADA	6,446	6,071	81	278	16
PAGANDOLA A PLAZOS.....	67	65	-	2	-
PRESTADA	3,210	3,075	16	98	21
ARRENDADA	-	-	-	-	-
OTROS	274	207	-	55	12
Jima Abajo D.M.					
TOTAL	20,493	20,006	26	394	67
PROPIA.....	16,936	16,798	7	103	28
ALQUILADA	2,055	1,823	16	204	12
PAGANDOLA A PLAZOS.....	10	10	-	-	-
PRESTADA	1,413	1,301	3	84	25
ARRENDADA	-	-	-	-	-
OTROS	79	74	-	3	2

Cont. Cuadro 10

División Político-Territorial, Tenencia de la Vivienda	*Total*	*Casa*	*Apartamento*	*Pieza*[1]	*Otros*
Puerto Plata					
TOTAL	252,987	242,836	5,912	3,954	285
PROPIA	194,813	191,589	2,407	705	112
ALQUILADA	41,833	37,873	1,551	2,308	101
PAGANDOLA A PLAZOS	1,931	416	1,508	7	-
PRESTADA	13,548	12,154	431	904	59
ARRENDADA	-	-	-	-	-
OTROS	862	804	15	30	13
San Felipe de Puerto Plata					
TOTAL	123,931	118,957	3,099	1,762	113
PROPIA	90,530	88,728	1,395	365	42
ALQUILADA	26,757	24,590	930	1,179	58
PAGANDOLA A PLAZOS	1,000	341	659	-	-
PRESTADA	5,326	4,986	114	214	12
ARRENDADA	-	-	-	-	-
OTROS	318	312	1	4	1
Altamira					
TOTAL	25,271	25,100	21	147	3
PROPIA	22,023	21,958	17	47	1
ALQUILADA	2,061	2,006	-	55	-
PAGANDOLA A PLAZOS	-	-	-	-	-
PRESTADA	1,127	1,078	4	45	-
ARRENDADA	-	-	-	-	-
OTROS	60	58	-	-	2
Guananico					
TOTAL	7,338	7,306	5	26	1
PROPIA	6,151	6,145	5	1	-
ALQUILADA	835	821	-	14	-
PAGANDOLA A PLAZOS	-	-	-	-	-
PRESTADA	324	312	-	11	1
ARRENDADA	-	-	-	-	-
OTROS	28	28	-	-	-
Imbert					
TOTAL	22,741	21,833	176	716	16
PROPIA	18,205	18,008	139	48	10
ALQUILADA	2,731	2,475	25	227	4
PAGANDOLA A PLAZOS	19	17	1	1	-
PRESTADA	1,723	1,279	11	431	2
ARRENDADA	-	-	-	-	-
OTROS	63	54	-	9	-

Cont. Cuadro 10

División Político-Territorial, Tenencia de la Vivienda	*Total*	*Casa*	*Apartamento*	*Pieza*[1]	*Otros*
Los Hidalgos					
TOTAL	13,356	13,298	13	35	10
PROPIA	11,213	11,179	12	16	6
ALQUILADA	1,243	1,241	-	1	1
PAGANDOLA A PLAZOS	-	-	-	-	-
PRESTADA	826	807	1	18	-
ARRENDADA	-	-	-	-	-
OTROS	74	71	-	-	3
Luperón					
TOTAL	14,585	14,479	25	51	30
PROPIA	12,671	12,650	-	16	5
ALQUILADA	941	881	25	30	5
PAGANDOLA A PLAZOS	12	12	-	-	-
PRESTADA	903	878	-	5	20
ARRENDADA	-	-	-	-	-
OTROS	58	58	-	-	-
Sosua					
TOTAL	27,118	23,359	2,548	1,117	94
PROPIA	18,620	17,578	814	180	48
ALQUILADA	5,181	3,835	571	750	25
PAGANDOLA A PLAZOS	897	43	848	6	-
PRESTADA	2,255	1,770	301	170	14
ARRENDADA	-	-	-	-	-
OTROS	165	133	14	11	7
La Isabela					
TOTAL	18,647	18,504	25	100	18
PROPIA	15,400	15,343	25	32	-
ALQUILADA	2,084	2,024	-	52	8
PAGANDOLA A PLAZOS	3	3	-	-	-
PRESTADA	1,064	1,044	-	10	10
ARRENDADA	-	-	-	-	-
OTROS	96	90	-	6	-
Santiago					
TOTAL	695,823	648,946	23,088	22,635	1,154
PROPIA	513,103	494,793	13,442	4,311	557
ALQUILADA	137,589	113,245	6,845	17,098	401
PAGANDOLA A PLAZOS	5,135	3,604	1,497	34	-
PRESTADA	38,249	35,823	1,167	1,139	120
ARRENDADA	-	-	-	-	-
OTROS	1,747	1,481	137	53	76

Cont. Cuadro 10

División Político-Territorial, Tenencia de la Vivienda	*Total*	*Casa*	*Apartamento*	*Pieza[1]*	*Otros*
Santiago de Los Caballeros					
TOTAL	487,976	442,439	22,603	21,947	987
PROPIA	334,713	317,071	13,043	4,106	493
ALQUILADA	123,366	99,471	6,796	16,729	370
PAGANDOLA A PLAZOS	4,760	3,239	1,487	34	-
PRESTADA	24,018	21,767	1,145	1,032	74
ARRENDADA	-	-	-	-	-
OTROS	1,119	891	132	46	50
Bisonó					
TOTAL	33,393	32,876	410	94	13
PROPIA	26,653	26,266	354	23	10
ALQUILADA	4,525	4,427	35	60	3
PAGANDOLA A PLAZOS	46	36	10	-	-
PRESTADA	2,104	2,082	11	11	-
ARRENDADA	-	-	-	-	-
OTROS	65	65	-	-	-
Jánico					
TOTAL	25,462	25,335	6	78	43
PROPIA	22,688	22,597	6	65	20
ALQUILADA	569	561	-	8	-
PAGANDOLA A PLAZOS	10	10	-	-	-
PRESTADA	2,098	2,078	-	4	16
ARRENDADA	-	-	-	-	-
OTROS	97	89	-	1	7
Licey al Medio					
TOTAL	17,257	17,233	8	8	8
PROPIA	15,111	15,099	6	-	6
ALQUILADA	1,134	1,127	2	4	1
PAGANDOLA A PLAZOS	10	10	-	-	-
PRESTADA	925	924	-	-	1
ARRENDADA	-	-	-	-	-
OTROS	77	73	-	4	-
San José de Las Matas					
TOTAL	50,634	50,557	22	23	32
PROPIA	44,330	44,307	9	7	7
ALQUILADA	2,102	2,077	12	13	-
PAGANDOLA A PLAZOS	246	246	-	-	-
PRESTADA	3,781	3,759	1	3	18
ARRENDADA	-	-	-	-	-
OTROS	175	168	-	-	7

Cont. Cuadro 10

División Político-Territorial, Tenencia de la Vivienda	*Total*	*Casa*	*Apartamento*	*Pieza[1]*	*Otros*
Tamboril					
TOTAL	38,562	38,413	3	132	14
PROPIA	32,504	32,473	-	31	-
ALQUILADA	3,462	3,371	-	84	7
PAGANDOLA A PLAZOS	33	33	-	-	-
PRESTADA	2,477	2,456	3	15	3
ARRENDADA	-	-	-	-	-
OTROS	86	80	-	2	4
Villa González					
TOTAL	24,026	23,667	35	280	44
PROPIA	20,833	20,734	23	57	19
ALQUILADA	1,817	1,613	-	186	18
PAGANDOLA A PLAZOS	25	25	-	-	-
PRESTADA	1,303	1,253	7	37	6
ARRENDADA	-	-	-	-	-
OTROS	48	42	5	-	1
Pedro García D.M.					
TOTAL	5,257	5,248	-	9	-
PROPIA	4,751	4,746	-	5	-
ALQUILADA	176	172	-	4	-
PAGANDOLA A PLAZOS	-	-	-	-	-
PRESTADA	305	305	-	-	-
ARRENDADA	-	-	-	-	-
OTROS	25	25	-	-	-
Sabana Iglesias D.M.					
TOTAL	13,256	13,178	1	64	13
PROPIA	11,520	11,500	1	17	2
ALQUILADA	438	426	-	10	2
PAGANDOLA A PLAZOS	5	5	-	-	-
PRESTADA	1,238	1,199	-	37	2
ARRENDADA	-	-	-	-	-
OTROS	55	48	-	-	7
Monseñor Nouel					
TOTAL	144,169	139,590	1,001	3,335	243
PROPIA	115,387	113,518	763	977	129
ALQUILADA	20,445	18,317	195	1,868	65
PAGANDOLA A PLAZOS	220	196	20	4	-
PRESTADA	7,826	7,299	23	463	41
ARRENDADA	-	-	-	-	-
OTROS	291	260	-	23	8

Cont. Cuadro 10

División Político-Territorial, Tenencia de la Vivienda	*Total*	*Casa*	*Apartamento*	*Pieza*[1]	*Otros*
Bonao					
TOTAL	111,174	107,233	954	2,796	191
PROPIA	88,296	86,592	744	867	93
ALQUILADA	16,494	14,676	167	1,586	65
PAGANDOLA A PLAZOS	195	171	20	4	-
PRESTADA	5,967	5,602	23	316	26
ARRENDADA	-	-	-	-	-
OTROS	222	192	-	23	7
Maimón					
TOTAL	14,189	13,961	-	206	22
PROPIA	11,588	11,543	-	29	16
ALQUILADA	1,789	1,675	-	114	-
PAGANDOLA A PLAZOS	21	21	-	-	-
PRESTADA	773	704	-	63	6
ARRENDADA	-	-	-	-	-
OTROS	18	18	-	-	-
Piedra Blanca					
TOTAL	18,806	18,396	47	333	30
PROPIA	15,503	15,383	19	81	20
ALQUILADA	2,162	1,966	28	168	-
PAGANDOLA A PLAZOS	4	4	-	-	-
PRESTADA	1,086	993	-	84	9
ARRENDADA	-	-	-	-	-
OTROS	51	50	-	-	1
Sub-Región Cibao Oriental					
TOTAL	733,864	723,868	4,886	4,574	536
PROPIA	609,058	605,519	2,225	1,096	218
ALQUILADA	74,200	70,078	1,039	2,937	146
PAGANDOLA A PLAZOS	2,702	1,346	1,332	24	-
PRESTADA	44,439	43,561	271	484	123
ARRENDADA	-	-	-	-	-
OTROS	3,465	3,364	19	33	49
Duarte					
TOTAL	276,386	270,395	3,867	1,976	148
PROPIA	219,828	217,691	1,633	439	65
ALQUILADA	36,263	34,095	801	1,320	47
PAGANDOLA A PLAZOS	2,147	817	1,317	13	-
PRESTADA	16,783	16,486	98	180	19
ARRENDADA	-	-	-	-	-
OTROS	1,365	1,306	18	24	17

Cont. Cuadro 10

División Político-Territorial, Tenencia de la Vivienda	*Total*	*Casa*	*Apartamento*	*Pieza[1]*	*Otros*
San Fco. Macorís					
TOTAL	171,336	166,462	3,822	974	78
PROPIA.....	130,508	128,592	1,601	269	46
ALQUILADA	27,065	25,610	793	641	21
PAGANDOLA A PLAZOS.....	2,095	770	1,317	8	-
PRESTADA	10,870	10,718	94	56	2
ARRENDADA	-	-	-	-	-
OTROS	798	772	17	-	9
Arenoso					
TOTAL	13,701	13,479	7	195	20
PROPIA.....	11,743	11,717	3	17	6
ALQUILADA	1,177	1,012	4	154	7
PAGANDOLA A PLAZOS.....	1	1	-	-	-
PRESTADA	748	722	-	20	6
ARRENDADA	-	-	-	-	-
OTROS	32	27	-	4	1
Castillo					
TOTAL	18,703	18,611	-	81	11
PROPIA.....	15,969	15,945	-	16	8
ALQUILADA	1,574	1,524	-	47	3
PAGANDOLA A PLAZOS.....	7	7	-	-	-
PRESTADA	1,060	1,042	-	18	-
ARRENDADA	-	-	-	-	-
OTROS	93	93	-	-	-
Hostos					
TOTAL	6,697	6,662	4	30	1
PROPIA.....	5,947	5,918	-	29	-
ALQUILADA	359	357	-	1	1
PAGANDOLA A PLAZOS.....	-	-	-	-	-
PRESTADA	361	357	4	-	-
ARRENDADA	-	-	-	-	-
OTROS	30	30	-	-	-
Pimentel					
TOTAL	19,596	19,423	-	169	4
PROPIA.....	16,011	15,992	-	15	4
ALQUILADA	2,135	2,017	-	118	-
PAGANDOLA A PLAZOS.....	10	5	-	5	-
PRESTADA	1,289	1,258	-	31	-
ARRENDADA	-	-	-	-	-
OTROS	151	151	-	-	-

Cont. Cuadro 10

División Político-Territorial, Tenencia de la Vivienda	*Total*	*Casa*	*Apartamento*	*Pieza*[1]	*Otros*
Villa Rivas					
TOTAL	33,141	32,906	23	187	25
PROPIA	28,781	28,734	22	24	1
ALQUILADA	2,475	2,346	-	120	9
PAGANDOLA A PLAZOS	26	26	-	-	-
PRESTADA	1,699	1,658	-	30	11
ARRENDADA	-	-	-	-	-
OTROS	160	142	1	13	4
Las Guaranas D.M.					
TOTAL	13,212	12,852	11	340	9
PROPIA	10,869	10,793	7	69	-
ALQUILADA	1,478	1,229	4	239	6
PAGANDOLA A PLAZOS	8	8	-	-	-
PRESTADA	756	731	-	25	-
ARRENDADA	-	-	-	-	-
OTROS	101	91	-	7	3
María Trinidad Sánchez					
TOTAL	123,186	122,158	357	543	128
PROPIA	102,481	102,023	282	128	48
ALQUILADA	11,643	11,198	63	362	20
PAGANDOLA A PLAZOS	191	191	-	-	-
PRESTADA	8,201	8,096	12	53	40
ARRENDADA	-	-	-	-	-
OTROS	670	650	-	-	20
Nagua					
TOTAL	59,786	59,102	329	282	73
PROPIA	48,887	48,540	273	65	9
ALQUILADA	6,632	6,386	44	190	12
PAGANDOLA A PLAZOS	104	104	-	-	-
PRESTADA	3,809	3,732	12	27	38
ARRENDADA	-	-	-	-	-
OTROS	354	340	-	-	14
Cabrera					
TOTAL	26,561	26,459	9	84	9
PROPIA	22,677	22,660	4	10	3
ALQUILADA	1,657	1,591	5	57	4
PAGANDOLA A PLAZOS	36	36	-	-	-
PRESTADA	2,043	2,024	-	17	2
ARRENDADA	-	-	-	-	-
OTROS	148	148	-	-	-

Cont. Cuadro 10

División Político-Territorial, Tenencia de la Vivienda	*Total*	*Casa*	*Apartamento*	*Pieza[1]*	*Otros*
El Factor					
TOTAL	23,094	22,988	1	66	39
PROPIA.....	19,930	19,874	1	19	36
ALQUILADA	1,902	1,862	-	40	-
PAGANDOLA A PLAZOS.....	19	19	-	-	-
PRESTADA	1,177	1,170	-	7	-
ARRENDADA	-	-	-	-	-
OTROS	66	63	-	-	3
Rio San Juan					
TOTAL	13,745	13,609	18	111	7
PROPIA.....	10,987	10,949	4	34	-
ALQUILADA	1,452	1,359	14	75	4
PAGANDOLA A PLAZOS.....	32	32	-	-	-
PRESTADA	1,172	1,170	-	2	-
ARRENDADA	-	-	-	-	-
OTROS	102	99	-	-	3
Salcedo					
TOTAL	99,106	98,402	108	501	95
PROPIA.....	85,030	84,762	49	167	52
ALQUILADA	6,768	6,477	32	241	18
PAGANDOLA A PLAZOS.....	106	101	5	-	-
PRESTADA	6,786	6,655	22	88	21
ARRENDADA	-	-	-	-	-
OTROS	416	407	-	5	4
-Municipio- Salcedo					
TOTAL	44,825	44,317	84	368	56
PROPIA.....	38,141	37,963	31	108	39
ALQUILADA	3,472	3,246	32	187	7
PAGANDOLA A PLAZOS.....	65	60	5	-	-
PRESTADA	2,980	2,888	16	68	8
ARRENDADA	-	-	-	-	-
OTROS	167	160	-	5	2
Tenares					
TOTAL	31,388	31,261	-	96	31
PROPIA.....	26,648	26,596	-	43	9
ALQUILADA	2,033	1,982	-	43	8
PAGANDOLA A PLAZOS.....	35	35	-	-	-
PRESTADA	2,494	2,472	-	10	12
ARRENDADA	-	-	-	-	-
OTROS	178	176	-	-	2

Cont. Cuadro 10

División Político-Territorial, Tenencia de la Vivienda	*Total*	*Casa*	*Apartamento*	*Pieza*[1]	*Otros*
Villa Tapia					
TOTAL	22,893	22,824	24	37	8
PROPIA	20,241	20,203	18	16	4
ALQUILADA	1,263	1,249	-	11	3
PAGANDOLA A PLAZOS	6	6	-	-	-
PRESTADA	1,312	1,295	6	10	1
ARRENDADA	-	-	-	-	-
OTROS	71	71	-	-	-
Samaná					
TOTAL	74,066	72,883	495	616	72
PROPIA	64,142	63,732	235	138	37
ALQUILADA	5,524	4,986	118	402	18
PAGANDOLA A PLAZOS	59	48	10	1	-
PRESTADA	4,016	3,797	131	73	15
ARRENDADA	-	-	-	-	-
OTROS	325	320	1	2	2
Sta. Barbara Samaná					
TOTAL	40,535	39,849	418	226	42
PROPIA	36,103	35,839	209	39	16
ALQUILADA	2,452	2,177	108	154	13
PAGANDOLA A PLAZOS	34	24	10	-	-
PRESTADA	1,819	1,684	91	33	11
ARRENDADA	-	-	-	-	-
OTROS	127	125	-	-	2
Sánchez					
TOTAL	23,091	22,776	8	279	28
PROPIA	19,280	19,195	-	66	19
ALQUILADA	2,142	1,953	8	176	5
PAGANDOLA A PLAZOS	24	23	-	1	-
PRESTADA	1,507	1,469	-	34	4
ARRENDADA	-	-	-	-	-
OTROS	138	136	-	2	-
Las Terrenas D.M.					
TOTAL	10,440	10,258	69	111	2
PROPIA	8,759	8,698	26	33	2
ALQUILADA	930	856	2	72	-
PAGANDOLA A PLAZOS	1	1	-	-	-
PRESTADA	690	644	40	6	-
ARRENDADA	-	-	-	-	-
OTROS	60	59	1	-	-

Cont. Cuadro 10

División Político-Territorial, Tenencia de la Vivienda	Total	Casa	Apartamento	Pieza[1]	Otros
Sánchez Ramírez					
TOTAL	161,120	160,030	59	938	93
PROPIA	137,577	137,311	26	224	16
ALQUILADA	14,002	13,322	25	612	43
PAGANDOLA A PLAZOS	199	189	-	10	-
PRESTADA	8,653	8,527	8	90	28
ARRENDADA	-	-	-	-	-
OTROS	689	681	-	2	6
Cotuí					
TOTAL	85,818	85,365	34	375	44
PROPIA	73,591	73,470	15	97	9
ALQUILADA	6,769	6,476	19	256	18
PAGANDOLA A PLAZOS	142	140	-	2	-
PRESTADA	4,927	4,890	-	20	17
ARRENDADA	-	-	-	-	-
OTROS	389	389	-	-	-
Cevicos					
TOTAL	9,871	9,813	-	55	3
PROPIA	8,566	8,563	-	-	3
ALQUILADA	403	387	-	16	-
PAGANDOLA A PLAZOS	-	-	-	-	-
PRESTADA	801	764	-	37	-
ARRENDADA	-	-	-	-	-
OTROS	101	99	-	2	-
Fantino					
TOTAL	23,387	23,205	15	156	11
PROPIA	19,285	19,251	9	21	4
ALQUILADA	2,913	2,792	6	114	1
PAGANDOLA A PLAZOS	13	10	-	3	-
PRESTADA	1,092	1,074	-	18	-
ARRENDADA	-	-	-	-	-
OTROS	84	78	-	-	6
La Cueva D.M.					
TOTAL	5,727	5,701	2	24	-
PROPIA	5,056	5,030	2	24	-
ALQUILADA	378	378	-	-	-
PAGANDOLA A PLAZOS	-	-	-	-	-
PRESTADA	241	241	-	-	-
ARRENDADA	-	-	-	-	-
OTROS	52	52	-	-	-

Cont. Cuadro 10

División Político-Territorial, Tenencia de la Vivienda	*Total*	*Casa*	*Apartamento*	*Pieza*[1]	*Otros*
La Mata D.M.					
TOTAL	36,317	35,946	8	328	35
PROPIA.....	31,079	30,997	-	82	-
ALQUILADA	3,539	3,289	-	226	24
PAGANDOLA A PLAZOS.....	44	39	-	5	-
PRESTADA	1,592	1,558	8	15	11
ARRENDADA	-	-	-	-	-
OTROS	63	63	-	-	-
Sub-Región Cibao Occidental					
TOTAL	370,844	365,275	599	4,314	656
PROPIA.....	295,203	293,550	142	1,171	340
ALQUILADA	46,967	44,584	143	2,103	137
PAGANDOLA A PLAZOS.....	1,775	1,523	246	6	-
PRESTADA	25,464	24,230	64	1,024	146
ARRENDADA	-	-	-	-	-
OTROS	1,435	1,388	4	10	33
Dajabón					
TOTAL	66,202	65,809	16	279	98
PROPIA.....	53,906	53,790	6	61	49
ALQUILADA	7,609	7,423	4	171	11
PAGANDOLA A PLAZOS.....	927	927	-	-	-
PRESTADA	3,303	3,220	6	47	30
ARRENDADA	-	-	-	-	-
OTROS	457	449	-	-	8
Dajabón -Municipio-					
TOTAL	21,693	21,440	2	206	45
PROPIA.....	17,038	16,954	-	55	29
ALQUILADA	3,039	2,901	-	138	-
PAGANDOLA A PLAZOS.....	405	405	-	-	-
PRESTADA	1,047	1,016	2	13	16
ARRENDADA	-	-	-	-	-
OTROS	164	164	-	-	-
Loma de Cabrera					
TOTAL	20,039	19,965	4	44	26
PROPIA.....	15,872	15,862	-	5	5
ALQUILADA	2,496	2,468	4	13	11
PAGANDOLA A PLAZOS.....	516	516	-	-	-
PRESTADA	964	930	-	26	8
ARRENDADA	-	-	-	-	-
OTROS	191	189	-	-	2

Cont. Cuadro 10

División Político-Territorial, Tenencia de la Vivienda	*Total*	*Casa*	*Apartamento*	*Pieza[1]*	*Otros*
Partido D.M.					
TOTAL	6,181	6,161	5	-	15
PROPIA.....	5,568	5,548	5	-	15
ALQUILADA	409	409	-	-	-
PAGANDOLA A PLAZOS.....	6	6	-	-	-
PRESTADA	197	197	-	-	-
ARRENDADA	-	-	-	-	-
OTROS	1	1	-	-	-
Restauración					
TOTAL	7,656	7,628	-	22	6
PROPIA.....	6,411	6,411	-	-	-
ALQUILADA	575	556	-	19	-
PAGANDOLA A PLAZOS.....	-	-	-	-	-
PRESTADA	623	620	-	3	-
ARRENDADA	-	-	-	-	-
OTROS	47	41	-	-	6
El Pino D.M.					
TOTAL	10,633	10,615	5	7	6
PROPIA.....	9,017	9,015	1	1	-
ALQUILADA	1,090	1,089	-	1	-
PAGANDOLA A PLAZOS.....	-	-	-	-	-
PRESTADA	472	457	4	5	6
ARRENDADA	-	-	-	-	-
OTROS	54	54	-	-	-
Monte Cristi					
TOTAL	93,770	91,207	376	1,918	269
PROPIA.....	73,354	72,578	34	592	150
ALQUILADA	10,241	9,557	54	585	45
PAGANDOLA A PLAZOS.....	562	320	236	6	-
PRESTADA	9,054	8,224	49	729	52
ARRENDADA	-	-	-	-	-
OTROS	559	528	3	6	22
San Fernando de Monte Cristi					
TOTAL	19,698	18,856	191	458	193
PROPIA.....	14,604	14,352	16	119	117
ALQUILADA	2,424	2,269	31	102	22
PAGANDOLA A PLAZOS.....	190	80	110	-	-
PRESTADA	2,201	1,894	34	234	39
ARRENDADA	-	-	-	-	-
OTROS	279	261	-	3	15

Cont. Cuadro 10

División Político-Territorial, Tenencia de la Vivienda	*Total*	*Casa*	*Apartamento*	*Pieza*[1]	*Otros*
Castañuelas					
TOTAL	12,698	12,420	13	249	16
PROPIA	9,921	9,811	2	100	8
ALQUILADA	1,618	1,496	11	103	8
PAGANDOLA A PLAZOS	13	7	-	6	-
PRESTADA	1,045	1,005	-	40	-
ARRENDADA	-	-	-	-	-
OTROS	101	101	-	-	-
Guayubín					
TOTAL	27,880	27,588	11	251	30
PROPIA	22,952	22,857	11	76	8
ALQUILADA	2,298	2,150	-	140	8
PAGANDOLA A PLAZOS	27	27	-	-	-
PRESTADA	2,508	2,465	-	35	8
ARRENDADA	-	-	-	-	-
OTROS	95	89	-	-	6
Las Matas de Santa Cruz					
TOTAL	12,364	12,101	3	246	14
PROPIA	9,810	9,774	-	31	5
ALQUILADA	1,517	1,406	3	102	6
PAGANDOLA A PLAZOS	191	191	-	-	-
PRESTADA	810	696	-	111	3
ARRENDADA	-	-	-	-	-
OTROS	36	34	-	2	-
Pepillo Salcedo					
TOTAL	7,962	7,418	15	526	3
PROPIA	5,566	5,373	-	192	1
ALQUILADA	662	634	-	28	-
PAGANDOLA A PLAZOS	6	3	3	-	-
PRESTADA	1,707	1,388	12	305	2
ARRENDADA	-	-	-	-	-
OTROS	21	20	-	1	-
Villa Vásquez					
TOTAL	13,168	12,824	143	188	13
PROPIA	10,501	10,411	5	74	11
ALQUILADA	1,722	1,602	9	110	1
PAGANDOLA A PLAZOS	135	12	123	-	-
PRESTADA	783	776	3	4	-
ARRENDADA	-	-	-	-	-
OTROS	27	23	3	-	1

Cont. Cuadro 10

División Político-Territorial, Tenencia de la Vivienda	*Total*	*Casa*	*Apartamento*	*Pieza[1]*	*Otros*
Santiago Rodríguez					
TOTAL	60,908	60,782	17	65	44
PROPIA	52,067	52,039	9	9	10
ALQUILADA	5,847	5,789	4	43	11
PAGANDOLA A PLAZOS	49	49	-	-	-
PRESTADA	2,821	2,781	4	13	23
ARRENDADA	-	-	-	-	-
OTROS	124	124	-	-	-
San Ignacio de Sabaneta					
TOTAL	45,251	45,157	17	52	25
PROPIA	38,851	38,831	9	5	6
ALQUILADA	4,377	4,339	4	34	-
PAGANDOLA A PLAZOS	29	29	-	-	-
PRESTADA	1,913	1,877	4	13	19
ARRENDADA	-	-	-	-	-
OTROS	81	81	-	-	-
Los Almacigos D.M.					
TOTAL	5,723	5,710	-	-	13
PROPIA	4,916	4,912	-	-	4
ALQUILADA	491	486	-	-	5
PAGANDOLA A PLAZOS	5	5	-	-	-
PRESTADA	301	297	-	-	4
ARRENDADA	-	-	-	-	-
OTROS	10	10	-	-	-
Monción					
TOTAL	9,934	9,915	-	13	6
PROPIA	8,300	8,296	-	4	-
ALQUILADA	979	964	-	9	6
PAGANDOLA A PLAZOS	15	15	-	-	-
PRESTADA	607	607	-	-	-
ARRENDADA	-	-	-	-	-
OTROS	33	33	-	-	-
Valverde					
TOTAL	149,964	147,477	190	2,052	245
PROPIA	115,876	115,143	93	509	131
ALQUILADA	23,270	21,815	81	1,304	70
PAGANDOLA A PLAZOS	237	227	10	-	-
PRESTADA	10,286	10,005	5	235	41
ARRENDADA	-	-	-	-	-
OTROS	295	287	1	4	3

Cont. Cuadro 10

División Político-Territorial, Tenencia de la Vivienda	*Total*	*Casa*	*Apartamento*	*Pieza*[1]	*Otros*
Mao					
TOTAL	67,437	66,384	121	797	135
PROPIA	51,253	50,898	56	248	51
ALQUILADA	11,305	10,764	49	435	57
PAGANDOLA A PLAZOS	150	140	10	-	-
PRESTADA	4,604	4,462	5	111	26
ARRENDADA	-	-	-	-	-
OTROS	125	120	1	3	1
Esperanza					
TOTAL	61,809	60,502	47	1,167	93
PROPIA	46,942	46,609	21	235	77
ALQUILADA	10,271	9,411	26	825	9
PAGANDOLA A PLAZOS	78	78	-	-	-
PRESTADA	4,390	4,279	-	106	5
ARRENDADA	-	-	-	-	-
OTROS	128	125	-	1	2
Laguna Salada					
TOTAL	20,718	20,591	22	88	17
PROPIA	17,681	17,636	16	26	3
ALQUILADA	1,694	1,640	6	44	4
PAGANDOLA A PLAZOS	9	9	-	-	-
PRESTADA	1,292	1,264	-	18	10
ARRENDADA	-	-	-	-	-
OTROS	42	42	-	-	-
Región Sur-Oeste					
TOTAL	831,448	779,653	6,516	44,206	1,073
PROPIA	655,330	641,806	3,576	9,648	300
ALQUILADA	119,330	90,278	961	27,893	198
PAGANDOLA A PLAZOS	3,712	1,842	1,766	99	5
PRESTADA	48,698	42,124	205	6,064	305
ARRENDADA	-	-	-	-	-
OTROS	4,378	3,603	8	502	265
Sub-Región Enriquillo					
TOTAL	323,667	302,089	2,236	18,853	489
PROPIA	238,365	232,246	1,592	4,420	107
ALQUILADA	54,890	44,624	543	9,609	114
PAGANDOLA A PLAZOS	973	894	7	72	-
PRESTADA	27,003	22,320	90	4,419	174
ARRENDADA	-	-	-	-	-
OTROS	2,436	2,005	4	333	94

Cont. Cuadro 10

División Político-Territorial, Tenencia de la Vivienda	*Total*	*Casa*	*Apartamento*	*Pieza*[1]	*Otros*
Bahoruco					
TOTAL	103,798	98,757	67	4,822	152
PROPIA	78,304	77,376	30	860	38
ALQUILADA	14,909	12,823	3	2,061	22
PAGANDOLA A PLAZOS	306	279	-	27	-
PRESTADA	9,752	7,810	34	1,816	92
ARRENDADA	-	-	-	-	-
OTROS	527	469	-	58	-
Neyba					
TOTAL	40,142	38,193	24	1,891	34
PROPIA	28,510	28,293	16	177	24
ALQUILADA	6,882	6,139	-	736	7
PAGANDOLA A PLAZOS	234	217	-	17	-
PRESTADA	4,342	3,387	8	944	3
ARRENDADA	-	-	-	-	-
OTROS	174	157	-	17	-
Galván D.M.					
TOTAL	13,801	13,071	-	729	1
PROPIA	11,667	11,469	-	198	-
ALQUILADA	1,281	927	-	354	-
PAGANDOLA A PLAZOS	19	17	-	2	-
PRESTADA	737	592	-	144	1
ARRENDADA	-	-	-	-	-
OTROS	97	66	-	31	-
Los Ríos D.M.					
TOTAL	6,285	6,132	-	152	1
PROPIA	5,248	5,223	-	25	-
ALQUILADA	521	445	-	76	-
PAGANDOLA A PLAZOS	5	5	-	-	-
PRESTADA	484	432	-	51	1
ARRENDADA	-	-	-	-	-
OTROS	27	27	-	-	-
Tamayo					
TOTAL	18,945	18,413	3	523	6
PROPIA	14,399	14,261	-	138	-
ALQUILADA	3,452	3,148	3	301	-
PAGANDOLA A PLAZOS	31	28	-	3	-
PRESTADA	978	894	-	78	6
ARRENDADA	-	-	-	-	-
OTROS	85	82	-	3	-

Cont. Cuadro 10

División Político-Territorial, Tenencia de la Vivienda	*Total*	*Casa*	*Apartamento*	*Pieza*[1]	*Otros*
Uvilla D.M.					
TOTAL	14,562	13,291	40	1,199	32
PROPIA	10,526	10,287	14	219	6
ALQUILADA	1,811	1,338	-	458	15
PAGANDOLA A PLAZOS	12	7	-	5	-
PRESTADA	2,114	1,567	26	510	11
ARRENDADA	-	-	-	-	-
OTROS	99	92	-	7	-
Villa Jaragua					
TOTAL	10,063	9,657	-	328	78
PROPIA	7,954	7,843	-	103	8
ALQUILADA	962	826	-	136	-
PAGANDOLA A PLAZOS	5	5	-	-	-
PRESTADA	1,097	938	-	89	70
ARRENDADA	-	-	-	-	-
OTROS	45	45	-	-	-
Barahona					
TOTAL	163,236	150,224	2,023	10,803	186
PROPIA	117,405	113,071	1,430	2,841	63
ALQUILADA	32,351	25,706	528	6,051	66
PAGANDOLA A PLAZOS	608	578	7	23	-
PRESTADA	11,510	9,718	54	1,706	32
ARRENDADA	-	-	-	-	-
OTROS	1,362	1,151	4	182	25
Santa Cruz de Barahona					
TOTAL	67,322	58,986	1,582	6,666	88
PROPIA	45,628	42,560	1,076	1,953	39
ALQUILADA	17,111	12,745	458	3,875	33
PAGANDOLA A PLAZOS	468	464	-	4	-
PRESTADA	3,549	2,823	44	671	11
ARRENDADA	-	-	-	-	-
OTROS	566	394	4	163	5
Cabral					
TOTAL	13,250	12,705	6	522	17
PROPIA	10,221	10,127	4	90	-
ALQUILADA	2,279	1,869	-	393	17
PAGANDOLA A PLAZOS	-	-	-	-	-
PRESTADA	695	654	2	39	-
ARRENDADA	-	-	-	-	-
OTROS	55	55	-	-	-

Cont. Cuadro 10

División Político-Territorial, Tenencia de la Vivienda	*Total*	*Casa*	*Apartamento*	*Pieza*[1]	*Otros*
Enriquillo					
TOTAL	14,522	13,887	165	463	7
PROPIA.....	10,678	10,465	136	77	-
ALQUILADA	2,325	2,036	26	256	7
PAGANDOLA A PLAZOS.....	47	37	-	10	-
PRESTADA	1,238	1,115	3	120	-
ARRENDADA	-	-	-	-	-
OTROS	234	234	-	-	-
Las Salinas D.M.					
TOTAL	5,853	5,679	-	174	-
PROPIA.....	4,286	4,257	-	29	-
ALQUILADA	949	876	-	73	-
PAGANDOLA A PLAZOS.....	-	-	-	-	-
PRESTADA	604	534	-	70	-
ARRENDADA	-	-	-	-	-
OTROS	14	12	-	2	-
Paraíso					
TOTAL	14,150	13,293	245	602	10
PROPIA.....	9,814	9,545	207	58	4
ALQUILADA	2,256	2,014	26	216	-
PAGANDOLA A PLAZOS.....	12	2	7	3	-
PRESTADA	1,909	1,586	5	318	-
ARRENDADA	-	-	-	-	-
OTROS	159	146	-	7	6
Polo D.M.					
TOTAL	6,733	6,564	-	169	-
PROPIA.....	5,228	5,184	-	44	-
ALQUILADA	803	758	-	45	-
PAGANDOLA A PLAZOS.....	8	8	-	-	-
PRESTADA	654	577	-	77	-
ARRENDADA	-	-	-	-	-
OTROS	40	37	-	3	-
Vicente Noble					
TOTAL	17,986	17,312	3	636	35
PROPIA.....	14,430	14,277	-	138	15
ALQUILADA	2,586	2,179	3	395	9
PAGANDOLA A PLAZOS.....	8	8	-	-	-
PRESTADA	885	776	-	99	10
ARRENDADA	-	-	-	-	-
OTROS	77	72	-	4	1

Cont. Cuadro 10

División Político-Territorial, Tenencia de la Vivienda	*Total*	*Casa*	*Apartamento*	*Pieza*[1]	*Otros*
El Peñón D.M.					
TOTAL	7,807	7,117	15	675	-
PROPIA	5,839	5,638	5	196	-
ALQUILADA	1,275	920	10	345	-
PAGANDOLA A PLAZOS	39	39	-	-	-
PRESTADA	572	438	-	134	-
ARRENDADA	-	-	-	-	-
OTROS	82	82	-	-	-
Fundación D.M.					
TOTAL	7,602	7,303	-	290	9
PROPIA	5,765	5,705	-	55	5
ALQUILADA	1,357	1,143	-	214	-
PAGANDOLA A PLAZOS	6	5	-	1	-
PRESTADA	455	431	-	20	4
ARRENDADA	-	-	-	-	-
OTROS	19	19	-	-	-
La Cienaga D.M.					
TOTAL	8,011	7,378	7	606	20
PROPIA	5,516	5,313	2	201	-
ALQUILADA	1,410	1,166	5	239	-
PAGANDOLA A PLAZOS	20	15	-	5	-
PRESTADA	949	784	-	158	7
ARRENDADA	-	-	-	-	-
OTROS	116	100	-	3	13
Independencia					
TOTAL	38,774	36,154	8	2,513	99
PROPIA	29,530	28,954	3	567	6
ALQUILADA	4,851	3,768	5	1,052	26
PAGANDOLA A PLAZOS	25	3	-	22	-
PRESTADA	4,073	3,202	-	823	48
ARRENDADA	-	-	-	-	-
OTROS	295	227	-	49	19
Jimaní					
TOTAL	7,945	7,401	-	544	-
PROPIA	6,094	6,012	-	82	-
ALQUILADA	1,053	671	-	382	-
PAGANDOLA A PLAZOS	8	-	-	8	-
PRESTADA	726	654	-	72	-
ARRENDADA	-	-	-	-	-
OTROS	64	64	-	-	-

Cont. Cuadro 10

División Político-Territorial, Tenencia de la Vivienda	*Total*	*Casa*	*Apartamento*	*Pieza[1]*	*Otros*
Duvergé					
TOTAL	12,393	11,588	5	787	13
PROPIA.....	9,080	8,827	-	249	4
ALQUILADA	1,955	1,592	5	358	-
PAGANDOLA A PLAZOS.....	-	-	-	-	-
PRESTADA	1,210	1,045	-	165	-
ARRENDADA	-	-	-	-	-
OTROS	148	124	-	15	9
La Descubierta					
TOTAL	6,129	5,975	3	147	4
PROPIA.....	4,848	4,831	3	14	-
ALQUILADA	770	674	-	92	4
PAGANDOLA A PLAZOS.....	2	2	-	-	-
PRESTADA	500	459	-	41	-
ARRENDADA	-	-	-	-	-
OTROS	9	9	-	-	-
Mella D.M.					
TOTAL	2,540	2,424	-	116	-
PROPIA.....	1,898	1,882	-	16	-
ALQUILADA	382	294	-	88	-
PAGANDOLA A PLAZOS.....	-	-	-	-	-
PRESTADA	243	231	-	12	-
ARRENDADA	-	-	-	-	-
OTROS	17	17	-	-	-
Postrer Rio					
TOTAL	4,648	4,496	-	144	8
PROPIA.....	4,015	3,984	-	31	-
ALQUILADA	258	169	-	82	7
PAGANDOLA A PLAZOS.....	-	-	-	-	-
PRESTADA	366	337	-	29	-
ARRENDADA	-	-	-	-	-
OTROS	9	6	-	2	1
Cristóbal D.M.					
TOTAL	5,119	4,270	-	775	74
PROPIA.....	3,595	3,418	-	175	2
ALQUILADA	433	368	-	50	15
PAGANDOLA A PLAZOS.....	15	1	-	14	-
PRESTADA	1,028	476	-	504	48
ARRENDADA	-	-	-	-	-
OTROS	48	7	-	32	9

Cont. Cuadro 10

División Político-Territorial, Tenencia de la Vivienda	*Total*	*Casa*	*Apartamento*	*Pieza[1]*	*Otros*
Pedernales					
TOTAL	17,859	16,954	138	715	52
PROPIA	13,126	12,845	129	152	-
ALQUILADA	2,779	2,327	7	445	-
PAGANDOLA A PLAZOS	34	34	-	-	-
PRESTADA	1,668	1,590	2	74	2
ARRENDADA	-	-	-	-	-
OTROS	252	158	-	44	50
-Municipio- Pedernales					
TOTAL	12,111	11,484	69	508	50
PROPIA	8,618	8,449	60	109	-
ALQUILADA	2,061	1,680	7	374	-
PAGANDOLA A PLAZOS	34	34	-	-	-
PRESTADA	1,240	1,211	2	25	2
ARRENDADA	-	-	-	-	-
OTROS	158	110	-	-	48
Oviedo					
TOTAL	5,748	5,470	69	207	2
PROPIA	4,508	4,396	69	43	-
ALQUILADA	718	647	-	71	-
PAGANDOLA A PLAZOS	-	-	-	-	-
PRESTADA	428	379	-	49	-
ARRENDADA	-	-	-	-	-
OTROS	94	48	-	44	2
Sub-Región del Valle					
TOTAL	507,781	477,564	4,280	25,353	584
PROPIA	416,965	409,560	1,984	5,228	193
ALQUILADA	64,440	45,654	418	18,284	84
PAGANDOLA A PLAZOS	2,739	948	1,759	27	5
PRESTADA	21,695	19,804	115	1,645	131
ARRENDADA	-	-	-	-	-
OTROS	1,942	1,598	4	169	171
Azua					
TOTAL	196,985	185,686	645	10,408	246
PROPIA	153,770	151,343	444	1,900	83
ALQUILADA	31,983	24,142	132	7,645	64
PAGANDOLA A PLAZOS	258	219	32	2	5
PRESTADA	10,272	9,391	33	799	49
ARRENDADA	-	-	-	-	-
OTROS	702	591	4	62	45

Cont. Cuadro 10

División Político-Territorial, Tenencia de la Vivienda	*Total*	*Casa*	*Apartamento*	*Pieza*[1]	*Otros*
-Municipio- Azua					
TOTAL	71,691	64,170	554	6,830	137
PROPIA.....	52,945	51,094	389	1,393	69
ALQUILADA	15,411	10,262	104	5,032	13
PAGANDOLA A PLAZOS.....	148	111	32	-	5
PRESTADA	2,994	2,563	25	386	20
ARRENDADA	-	-	-	-	-
OTROS	193	140	4	19	30
Guayabal D.M.					
TOTAL	9,464	9,247	2	204	11
PROPIA.....	7,977	7,970	-	3	4
ALQUILADA	1,023	849	2	172	-
PAGANDOLA A PLAZOS.....	40	40	-	-	-
PRESTADA	392	375	-	17	-
ARRENDADA	-	-	-	-	-
OTROS	32	13	-	12	7
Las Charcas D.M					
TOTAL	10,056	9,740	13	295	8
PROPIA.....	7,707	7,667	-	37	3
ALQUILADA	1,663	1,407	13	238	5
PAGANDOLA A PLAZOS.....	4	4	-	-	-
PRESTADA	617	597	-	20	-
ARRENDADA	-	-	-	-	-
OTROS	65	65	-	-	-
Las Yayas de Viajama D.M.					
TOTAL	12,035	11,636	3	391	5
PROPIA.....	9,536	9,488	3	44	1
ALQUILADA	1,610	1,326	-	283	1
PAGANDOLA A PLAZOS.....	5	5	-	-	-
PRESTADA	819	752	-	64	3
ARRENDADA	-	-	-	-	-
OTROS	65	65	-	-	-
Padre Las Casas					
TOTAL	25,976	25,258	40	655	23
PROPIA.....	21,981	21,808	32	136	5
ALQUILADA	2,516	2,072	-	433	11
PAGANDOLA A PLAZOS.....	16	14	-	2	-
PRESTADA	1,338	1,246	8	78	6
ARRENDADA	-	-	-	-	-
OTROS	125	118	-	6	1

Cont. Cuadro 10

División Político-Territorial, Tenencia de la Vivienda	*Total*	*Casa*	*Apartamento*	*Pieza*[1]	*Otros*
Peralta					
TOTAL	13,164	12,863	-	301	-
PROPIA	10,461	10,406	-	55	-
ALQUILADA	1,888	1,687	-	201	-
PAGANDOLA A PLAZOS	13	13	-	-	-
PRESTADA	765	728	-	37	-
ARRENDADA	-	-	-	-	-
OTROS	37	29	-	8	-
Sabana Yegua D.M.					
TOTAL	11,148	10,845	18	277	8
PROPIA	9,088	9,041	10	36	1
ALQUILADA	1,643	1,387	8	241	7
PAGANDOLA A PLAZOS	12	12	-	-	-
PRESTADA	387	387	-	-	-
ARRENDADA	-	-	-	-	-
OTROS	18	18	-	-	-
Tabara Arriba D.M.					
TOTAL	15,100	14,525	15	528	32
PROPIA	12,542	12,447	10	85	-
ALQUILADA	1,537	1,148	5	357	27
PAGANDOLA A PLAZOS	-	-	-	-	-
PRESTADA	937	855	-	77	5
ARRENDADA	-	-	-	-	-
OTROS	84	75	-	9	-
Estebanía D.M.					
TOTAL	6,445	6,269	-	171	5
PROPIA	4,852	4,829	-	23	-
ALQUILADA	994	885	-	109	-
PAGANDOLA A PLAZOS	-	-	-	-	-
PRESTADA	571	530	-	36	5
ARRENDADA	-	-	-	-	-
OTROS	28	25	-	3	-
Pueblo Viejo D.M.					
TOTAL	21,906	21,133	-	756	17
PROPIA	16,681	16,593	-	88	-
ALQUILADA	3,698	3,119	-	579	-
PAGANDOLA A PLAZOS	20	20	-	-	-
PRESTADA	1,452	1,358	-	84	10
ARRENDADA	-	-	-	-	-
OTROS	55	43	-	5	7

Cont. Cuadro 10

División Político-Territorial, Tenencia de la Vivienda	*Total*	*Casa*	*Apartamento*	*Pieza*[1]	*Otros*
Elías Piña					
TOTAL	63,292	61,655	968	640	29
PROPIA.....	57,660	57,282	222	136	20
ALQUILADA	2,264	1,769	40	455	-
PAGANDOLA A PLAZOS.....	820	126	690	4	-
PRESTADA	2,255	2,203	16	29	7
ARRENDADA	-	-	-	-	-
OTROS	293	275	-	16	2
Comendador					
TOTAL	21,663	20,623	624	404	12
PROPIA.....	19,228	19,077	59	80	12
ALQUILADA	1,319	969	34	316	-
PAGANDOLA A PLAZOS.....	646	116	526	4	-
PRESTADA	369	362	5	2	-
ARRENDADA	-	-	-	-	-
OTROS	101	99	-	2	-
Bánica					
TOTAL	8,024	7,872	145	2	5
PROPIA.....	7,579	7,456	122	1	-
ALQUILADA	135	129	6	-	-
PAGANDOLA A PLAZOS.....	16	10	6	-	-
PRESTADA	270	253	11	1	5
ARRENDADA	-	-	-	-	-
OTROS	24	24	-	-	-
El Llano					
TOTAL	8,239	8,157	-	80	2
PROPIA.....	7,611	7,598	-	13	-
ALQUILADA	309	242	-	67	-
PAGANDOLA A PLAZOS.....	-	-	-	-	-
PRESTADA	270	270	-	-	-
ARRENDADA	-	-	-	-	-
OTROS	49	47	-	-	2
Hondo Valle					
TOTAL	11,334	11,004	199	131	-
PROPIA.....	10,391	10,309	41	41	-
ALQUILADA	302	237	-	65	-
PAGANDOLA A PLAZOS.....	158	-	158	-	-
PRESTADA	464	442	-	22	-
ARRENDADA	-	-	-	-	-
OTROS	19	16	-	3	-

Cont. Cuadro 10

Tenencia de la Vivienda	Total	Casa	Apartamento	Pieza[1]	Otros
Pedro Santana					
TOTAL	8,054	8,032	-	18	4
PROPIA	7,514	7,511	-	1	2
ALQUILADA	131	126	-	5	-
PAGANDOLA A PLAZOS	-	-	-	-	-
PRESTADA	325	322	-	1	2
ARRENDADA	-	-	-	-	-
OTROS	84	73	-	11	-
Juan Santiago D.M.					
TOTAL	5,978	5,967	-	5	6
PROPIA	5,337	5,331	-	-	6
ALQUILADA	68	66	-	2	-
PAGANDOLA A PLAZOS	-	-	-	-	-
PRESTADA	557	554	-	3	-
ARRENDADA	-	-	-	-	-
OTROS	16	16	-	-	-
San Juan					
TOTAL	247,504	230,223	2,667	14,305	309
PROPIA	205,535	200,935	1,318	3,192	90
ALQUILADA	30,193	19,743	246	10,184	20
PAGANDOLA A PLAZOS	1,661	603	1,037	21	-
PRESTADA	9,168	8,210	66	817	75
ARRENDADA	-	-	-	-	-
OTROS	947	732	-	91	124
San Juan de La Maguana					
TOTAL	127,610	114,064	1,679	11,611	256
PROPIA	100,468	96,678	1,073	2,643	74
ALQUILADA	20,580	12,121	189	8,250	20
PAGANDOLA A PLAZOS	816	427	380	9	-
PRESTADA	5,115	4,403	37	630	45
ARRENDADA	-	-	-	-	-
OTROS	631	435	-	79	117
Bohechío					
TOTAL	10,561	10,402	-	153	6
PROPIA	9,135	9,108	-	23	4
ALQUILADA	934	833	-	101	-
PAGANDOLA A PLAZOS	8	4	-	4	-
PRESTADA	435	410	-	25	-
ARRENDADA	-	-	-	-	-
OTROS	49	47	-	-	2

Cont. Cuadro 10

División Político-Territorial, Tenencia de la Vivienda	*Total*	*Casa*	*Apartamento*	*Pieza*[1]	*Otros*
El Cercado					
TOTAL	26,050	25,607	78	354	11
PROPIA.....	23,290	23,142	72	72	4
ALQUILADA	1,775	1,509	6	260	-
PAGANDOLA A PLAZOS.....	57	57	-	-	-
PRESTADA	858	829	-	22	7
ARRENDADA	-	-	-	-	-
OTROS	70	70	-	-	-
Juan de Herrera					
TOTAL	16,361	15,877	6	469	9
PROPIA.....	14,947	14,795	-	148	4
ALQUILADA	902	615	-	287	-
PAGANDOLA A PLAZOS.....	22	14	-	8	-
PRESTADA	452	420	6	26	-
ARRENDADA	-	-	-	-	-
OTROS	38	33	-	-	5
Las Matas de Farfán					
TOTAL	51,857	49,628	900	1,318	11
PROPIA.....	44,291	43,911	173	203	4
ALQUILADA	4,964	3,852	51	1,061	-
PAGANDOLA A PLAZOS.....	754	101	653	-	-
PRESTADA	1,713	1,632	23	51	7
ARRENDADA	-	-	-	-	-
OTROS	135	132	-	3	-
Vallejuelo					
TOTAL	15,065	14,645	4	400	16
PROPIA.....	13,404	13,301	-	103	-
ALQUILADA	1,038	813	-	225	-
PAGANDOLA A PLAZOS.....	4	-	4	-	-
PRESTADA	595	516	-	63	16
ARRENDADA	-	-	-	-	-
OTROS	24	15	-	9	-
TOTAL	3,556,915	3,081,238	186,426	283,273	5,978
PROPIA.....	2,247,767	2,093,922	91,947	59,781	2,117
ALQUILADA	1,011,628	754,211	64,581	190,838	1,998
PAGANDOLA A PLAZOS.....	53,291	30,641	22,235	345	70
PRESTADA	228,960	191,254	6,405	30,390	911
ARRENDADA	-	-	-	-	-
OTROS	15,269	11,210	1,258	1,919	882

Cont. Cuadro 10

División Político-Territorial, Tenencia de la Vivienda	*Total*	*Casa*	*Apartamento*	*Pieza*[1]	*Otros*
Sub-Región de Valdesia					
TOTAL	2,926,584	2,506,622	178,830	236,396	4,736
PROPIA	1,849,168	1,705,992	90,024	51,474	1,678
ALQUILADA	879,433	652,607	60,064	165,088	1,674
PAGANDOLA A PLAZOS	50,648	28,521	21,743	314	70
PRESTADA	137,275	112,870	5,764	18,064	577
ARRENDADA	-	-	-	-	-
OTROS	10,060	6,632	1,235	1,456	737
Distrito Nacional					
TOTAL	2,155,444	1,788,118	175,176	188,734	3,416
PROPIA	1,252,825	1,123,512	87,813	40,278	1,222
ALQUILADA	760,226	562,142	59,105	137,585	1,394
PAGANDOLA A PLAZOS	48,984	27,088	21,553	273	70
PRESTADA	86,610	70,917	5,475	9,884	334
ARRENDADA	-	-	-	-	-
OTROS	6,799	4,459	1,230	714	396
Santo Domingo					
TOTAL	2,155,444	1,788,118	175,176	188,734	3,416
PROPIA	1,252,825	1,123,512	87,813	40,278	1,222
ALQUILADA	760,226	562,142	59,105	137,585	1,394
PAGANDOLA A PLAZOS	48,984	27,088	21,553	273	70
PRESTADA	86,610	70,917	5,475	9,884	334
ARRENDADA	-	-	-	-	-
OTROS	6,799	4,459	1,230	714	396
Peravia					
TOTAL	194,447	189,584	101	4,585	177
PROPIA	152,930	151,671	16	1,203	40
ALQUILADA	26,984	24,126	68	2,736	54
PAGANDOLA A PLAZOS	398	393	5	-	-
PRESTADA	13,524	12,830	12	608	74
ARRENDADA	-	-	-	-	-
OTROS	611	564	-	38	9
San José					
TOTAL	95,279	92,481	64	2,703	31
PROPIA	73,219	72,436	5	762	16
ALQUILADA	15,220	13,570	54	1,596	-
PAGANDOLA A PLAZOS	218	218	-	-	-
PRESTADA	6,369	6,025	5	331	8
ARRENDADA	-	-	-	-	-
OTROS	253	232	-	14	7

Cont. Cuadro 10

División Político-Territorial, Tenencia de la Vivienda	*Total*	*Casa*	*Apartamento*	*Pieza[1]*	*Otros*
Nizao					
TOTAL	18,673	18,292	6	357	18
PROPIA	15,464	15,374	-	79	11
ALQUILADA	2,139	1,915	-	221	3
PAGANDOLA A PLAZOS	15	15	-	-	-
PRESTADA	997	931	6	57	3
ARRENDADA	-	-	-	-	-
OTROS	58	57	-	-	1
San José de Ocoa					
TOTAL	49,757	48,649	28	1,050	30
PROPIA	39,347	39,049	11	281	6
ALQUILADA	6,187	5,534	11	630	12
PAGANDOLA A PLAZOS	134	129	5	-	-
PRESTADA	3,932	3,788	1	132	11
ARRENDADA	-	-	-	-	-
OTROS	157	149	-	7	1
Sabana Larga D.M.					
TOTAL	10,605	10,522	-	70	13
PROPIA	8,686	8,666	-	20	-
ALQUILADA	1,089	1,052	-	36	1
PAGANDOLA A PLAZOS	19	19	-	-	-
PRESTADA	748	722	-	14	12
ARRENDADA	-	-	-	-	-
OTROS	63	63	-	-	-
Villa Fundación D.M.					
TOTAL	7,586	7,444	-	121	21
PROPIA	6,240	6,208	-	32	-
ALQUILADA	795	721	-	64	10
PAGANDOLA A PLAZOS	5	5	-	-	-
PRESTADA	525	493	-	21	11
ARRENDADA	-	-	-	-	-
OTROS	21	17	-	4	-
Matanzas D.M.					
TOTAL	9,871	9,556	-	251	64
PROPIA	7,760	7,724	-	29	7
ALQUILADA	1,237	1,038	-	171	28
PAGANDOLA A PLAZOS	7	7	-	-	-
PRESTADA	813	746	-	38	29
ARRENDADA	-	-	-	-	-
OTROS	54	41	-	13	-

Cont. Cuadro 10

División Político-Territorial, Tenencia de la Vivienda	*Total*	*Casa*	*Apartamento*	*Pieza*[1]	*Otros*
Sabana Buey D.M.					
TOTAL	2,676	2,640	3	33	-
PROPIA	2,214	2,214	-	-	-
ALQUILADA	317	296	3	18	-
PAGANDOLA A PLAZOS	-	-	-	-	-
PRESTADA	140	125	-	15	-
ARRENDADA	-	-	-	-	-
OTROS	5	5	-	-	-
San Cristóbal					
TOTAL	415,791	378,134	2,709	34,038	910
PROPIA	317,129	305,922	1,765	9,084	358
ALQUILADA	78,078	54,758	814	22,303	203
PAGANDOLA A PLAZOS	948	907	15	26	-
PRESTADA	17,942	15,501	110	2,232	99
ARRENDADA	-	-	-	-	-
OTROS	1,694	1,046	5	393	250
Municipio San Cristóbal					
TOTAL	158,965	141,065	1,628	15,744	528
PROPIA	117,818	112,523	1,047	4,096	152
ALQUILADA	34,568	23,188	505	10,807	68
PAGANDOLA A PLAZOS	260	234	15	11	-
PRESTADA	5,599	4,744	60	733	62
ARRENDADA	-	-	-	-	-
OTROS	720	376	1	97	246
Bajos de Haina					
TOTAL	96,107	86,083	832	9,051	141
PROPIA	68,521	65,807	515	2,133	66
ALQUILADA	22,583	16,134	284	6,095	70
PAGANDOLA A PLAZOS	372	367	-	5	-
PRESTADA	4,239	3,523	29	683	4
ARRENDADA	-	-	-	-	-
OTROS	392	252	4	135	1
Cambita Garabito					
TOTAL	26,894	25,967	11	907	9
PROPIA	22,322	22,094	6	220	2
ALQUILADA	2,615	2,059	-	556	-
PAGANDOLA A PLAZOS	235	235	-	-	-
PRESTADA	1,642	1,512	5	118	7
ARRENDADA	-	-	-	-	-
OTROS	80	67	-	13	-

Cont. Cuadro 10

División Político-Territorial, Tenencia de la Vivienda	*Total*	*Casa*	*Apartamento*	*Pieza*[1]	*Otros*
Sabana Gde. de Palenque D.M.					
TOTAL	12,070	11,494	6	565	5
PROPIA	9,442	9,329	6	107	-
ALQUILADA	1,720	1,349	-	366	5
PAGANDOLA A PLAZOS	-	-	-	-	-
PRESTADA	880	793	-	87	-
ARRENDADA	-	-	-	-	-
OTROS	28	23	-	5	-
Villa Altagracia					
TOTAL	59,557	53,644	175	5,572	166
PROPIA	46,838	44,512	138	2,075	113
ALQUILADA	9,656	6,592	22	3,000	42
PAGANDOLA A PLAZOS	56	47	-	9	-
PRESTADA	2,704	2,333	15	345	11
ARRENDADA	-	-	-	-	-
OTROS	303	160	-	143	-
San Gregorio Yagüate					
TOTAL	32,147	31,126	33	964	24
PROPIA	27,429	27,192	32	193	12
ALQUILADA	3,180	2,562	-	614	4
PAGANDOLA A PLAZOS	19	18	-	1	-
PRESTADA	1,411	1,249	1	156	5
ARRENDADA	-	-	-	-	-
OTROS	108	105	-	-	3
Nigua D.M.					
TOTAL	20,389	19,225	15	1,116	33
PROPIA	16,945	16,681	12	242	10
ALQUILADA	2,784	1,984	3	783	14
PAGANDOLA A PLAZOS	6	6	-	-	-
PRESTADA	613	513	-	91	9
ARRENDADA	-	-	-	-	-
OTROS	41	41	-	-	-
Los Cacaos D.M.					
TOTAL	9,662	9,530	9	119	4
PROPIA	7,814	7,784	9	18	3
ALQUILADA	972	890	-	82	-
PAGANDOLA A PLAZOS	-	-	-	-	-
PRESTADA	854	834	-	19	1
ARRENDADA	-	-	-	-	-
OTROS	22	22	-	-	-

Cont. Cuadro 10

División Político-Territorial, Tenencia de la Vivienda	*Total*	*Casa*	*Apartamento*	*Pieza*[1]	*Otros*
Monte Plata					
TOTAL	160,902	150,786	844	9,039	233
PROPIA	126,284	124,887	430	909	58
ALQUILADA	14,145	11,581	77	2,464	23
PAGANDOLA A PLAZOS	318	133	170	15	-
PRESTADA	19,199	13,622	167	5,340	70
ARRENDADA	-	-	-	-	-
OTROS	956	563	-	311	82
Municipio: Monte Plata					
TOTAL	36,026	34,372	72	1,508	74
PROPIA	27,893	27,713	39	138	3
ALQUILADA	3,422	3,008	3	405	6
PAGANDOLA A PLAZOS	14	11	-	3	-
PRESTADA	4,443	3,526	30	861	26
ARRENDADA	-	-	-	-	-
OTROS	254	114	-	101	39
Bayaguana					
TOTAL	29,617	26,992	537	2,070	18
PROPIA	22,042	21,408	301	331	2
ALQUILADA	3,600	2,544	63	986	7
PAGANDOLA A PLAZOS	207	42	165	-	-
PRESTADA	3,624	2,882	8	726	8
ARRENDADA	-	-	-	-	-
OTROS	144	116	-	27	1
Sabana Grande de Boyá					
TOTAL	30,847	27,415	100	3,289	43
PROPIA	21,646	21,351	68	213	14
ALQUILADA	3,714	3,055	7	649	3
PAGANDOLA A PLAZOS	56	39	5	12	-
PRESTADA	5,120	2,841	20	2,256	3
ARRENDADA	-	-	-	-	-
OTROS	311	129	-	159	23
Yamasá					
TOTAL	41,138	39,673	99	1,309	57
PROPIA	35,091	34,928	11	143	9
ALQUILADA	2,343	1,996	-	340	7
PAGANDOLA A PLAZOS	27	27	-	-	-
PRESTADA	3,497	2,569	88	808	32
ARRENDADA	-	-	-	-	-
OTROS	180	153	-	18	9

Cont. Cuadro 10

División Político-Territorial, Tenencia de la Vivienda	*Total*	*Casa*	*Apartamento*	*Pieza*[1]	*Otros*
Distrito D.N.					
TOTAL	6,645	6,091	20	526	8
PROPIA	4,882	4,832	-	43	7
ALQUILADA	599	536	4	59	-
PAGANDOLA A PLAZOS	4	4	-	-	-
PRESTADA	1,147	706	16	424	1
ARRENDADA	-	-	-	-	-
OTROS	13	13	-	-	-
Esperanzillo D.M.					
TOTAL	16,629	16,243	16	337	33
PROPIA	14,730	14,655	11	41	23
ALQUILADA	467	442	-	25	-
PAGANDOLA A PLAZOS	10	10	-	-	-
PRESTADA	1,368	1,098	5	265	-
ARRENDADA	-	-	-	-	-
OTROS	54	38	-	6	10
Sub-Región del Yuma					
TOTAL	630,331	574,616	7,596	46,877	1,242
PROPIA	398,599	387,930	1,923	8,307	439
ALQUILADA	132,195	101,604	4,517	25,750	324
PAGANDOLA A PLAZOS	2,643	2,120	492	31	-
PRESTADA	91,685	78,384	641	12,326	334
ARRENDADA	-	-	-	-	-
OTROS	5,209	4,578	23	463	145
El Seybo					
TOTAL	94,005	90,160	211	3,341	293
PROPIA	67,667	67,089	53	469	56
ALQUILADA	7,806	6,734	72	982	18
PAGANDOLA A PLAZOS	88	69	16	3	-
PRESTADA	17,456	15,398	69	1,811	178
ARRENDADA	-	-	-	-	-
OTROS	988	870	1	76	41
Santa Cruz del Seybo					
TOTAL	73,685	70,373	190	2,867	255
PROPIA	51,360	50,918	46	351	45
ALQUILADA	5,701	4,954	62	679	6
PAGANDOLA A PLAZOS	73	54	16	3	-
PRESTADA	15,681	13,692	66	1,760	163
ARRENDADA	-	-	-	-	-
OTROS	870	755	-	74	41

Cont. Cuadro 10

División Político-Territorial, Tenencia de la Vivienda	*Total*	*Casa*	*Apartamento*	*Pieza*[1]	*Otros*
Miches					
TOTAL	20,320	19,787	21	474	38
PROPIA	16,307	16,171	7	118	11
ALQUILADA	2,105	1,780	10	303	12
PAGANDOLA A PLAZOS	15	15	-	-	-
PRESTADA	1,775	1,706	3	51	15
ARRENDADA	-	-	-	-	-
OTROS	118	115	1	2	-
La Altagracia					
TOTAL	113,400	102,354	538	10,240	268
PROPIA	76,215	74,615	158	1,374	68
ALQUILADA	19,639	14,472	261	4,808	98
PAGANDOLA A PLAZOS	172	166	-	6	-
PRESTADA	16,568	12,536	119	3,842	71
ARRENDADA	-	-	-	-	-
OTROS	806	565	-	210	31
Salvaleón de Higüey					
TOTAL	82,482	74,518	465	7,341	158
PROPIA	56,899	55,448	148	1,256	47
ALQUILADA	16,428	11,924	233	4,196	75
PAGANDOLA A PLAZOS	121	115	-	6	-
PRESTADA	8,784	6,836	84	1,844	20
ARRENDADA	-	-	-	-	-
OTROS	250	195	-	39	16
San Rafael del Yuma					
TOTAL	17,023	14,657	52	2,253	61
PROPIA	9,029	8,941	5	79	4
ALQUILADA	1,615	1,318	18	279	-
PAGANDOLA A PLAZOS	36	36	-	-	-
PRESTADA	5,839	4,042	29	1,724	44
ARRENDADA	-	-	-	-	-
OTROS	504	320	-	171	13
Otra Banda D.M.					
TOTAL	8,734	8,453	11	259	11
PROPIA	6,682	6,650	2	24	6
ALQUILADA	948	741	6	199	2
PAGANDOLA A PLAZOS	7	7	-	-	-
PRESTADA	1,068	1,028	3	36	1
ARRENDADA	-	-	-	-	-
OTROS	29	27	-	-	2

Cont. Cuadro 10

División Político-Territorial, Tenencia de la Vivienda	*Total*	*Casa*	*Apartamento*	*Pieza[1]*	*Otros*
La Laguna de Nisibón D.M.					
TOTAL	5,161	4,726	10	387	38
PROPIA.....	3,605	3,576	3	15	11
ALQUILADA	648	489	4	134	21
PAGANDOLA A PLAZOS.....	8	8	-	-	-
PRESTADA	877	630	3	238	6
ARRENDADA	-	-	-	-	-
OTROS	23	23	-	-	-
La Romana					
TOTAL	155,475	128,789	3,509	22,679	498
PROPIA.....	84,734	79,444	1,067	3,949	274
ALQUILADA	51,436	35,467	1,971	13,870	128
PAGANDOLA A PLAZOS.....	1,331	1,113	203	15	-
PRESTADA	17,661	12,536	249	4,822	54
ARRENDADA	-	-	-	-	-
OTROS	313	229	19	23	42
-Municipio- La Romana					
TOTAL	137,711	115,567	3,501	18,167	476
PROPIA.....	80,089	74,999	1,067	3,756	267
ALQUILADA	48,092	32,854	1,970	13,145	123
PAGANDOLA A PLAZOS.....	1,305	1,087	203	15	-
PRESTADA	7,921	6,407	242	1,228	44
ARRENDADA	-	-	-	-	-
OTROS	304	220	19	23	42
Guaymate					
TOTAL	17,764	13,222	8	4,512	22
PROPIA.....	4,645	4,445	-	193	7
ALQUILADA	3,344	2,613	1	725	5
PAGANDOLA A PLAZOS.....	26	26	-	-	-
PRESTADA	9,740	6,129	7	3,594	10
ARRENDADA	-	-	-	-	-
OTROS	9	9	-	-	-
San Pedro de Macorís					
TOTAL	192,887	180,683	3,142	8,942	120
PROPIA.....	114,185	111,351	628	2,172	34
ALQUILADA	44,069	36,467	2,201	5,334	67
PAGANDOLA A PLAZOS.....	817	675	135	7	-
PRESTADA	31,360	29,850	175	1,322	13
ARRENDADA	-	-	-	-	-
OTROS	2,456	2,340	3	107	6

Cont. Cuadro 10

División Político-Territorial, Tenencia de la Vivienda	*Total*	*Casa*	*Apartamento*	*Pieza*[1]	*Otros*
Municipio- San Pedro de Macorís					
TOTAL	132,610	122,463	2,917	7,120	110
PROPIA	78,184	75,724	581	1,846	33
ALQUILADA	37,938	30,915	2,142	4,814	67
PAGANDOLA A PLAZOS	655	588	60	7	-
PRESTADA	14,309	13,766	131	406	6
ARRENDADA	-	-	-	-	-
OTROS	1,524	1,470	3	47	4
Los Llanos					
TOTAL	20,232	19,530	169	533	-
PROPIA	12,056	11,995	33	28	-
ALQUILADA	1,426	1,307	20	99	-
PAGANDOLA A PLAZOS	97	22	75	-	-
PRESTADA	6,236	5,830	41	365	-
ARRENDADA	-	-	-	-	-
OTROS	417	376	-	41	-
Ramón Santana					
TOTAL	7,138	6,946	-	190	2
PROPIA	3,159	3,153	-	5	1
ALQUILADA	253	242	-	11	-
PAGANDOLA A PLAZOS	3	3	-	-	-
PRESTADA	3,669	3,494	-	174	1
ARRENDADA	-	-	-	-	-
OTROS	54	54	-	-	-
Consuelo D.M.					
TOTAL	19,679	18,774	38	861	6
PROPIA	12,088	11,850	10	228	-
ALQUILADA	2,682	2,362	25	295	-
PAGANDOLA A PLAZOS	23	23	-	-	-
PRESTADA	4,706	4,376	3	321	6
ARRENDADA	-	-	-	-	-
OTROS	180	163	-	17	-
Quisqueya D.M.					
TOTAL	13,228	12,970	18	238	2
PROPIA	8,698	8,629	4	65	-
ALQUILADA	1,770	1,641	14	115	-
PAGANDOLA A PLAZOS	39	39	-	-	-
PRESTADA	2,440	2,384	-	56	-
ARRENDADA	-	-	-	-	-
OTROS	281	277	-	2	2

Cont. Cuadro 10

División Político-Territorial, Tenencia de la Vivienda	*Total*	*Casa*	*Apartamento*	*Pieza*[1]	*Otros*
Hato Mayor					
TOTAL	74,564	72,630	196	1,675	63
PROPIA.....	55,798	55,431	17	343	7
ALQUILADA	9,245	8,464	12	756	13
PAGANDOLA A PLAZOS.....	235	97	138	-	-
PRESTADA	8,640	8,064	29	529	18
ARRENDADA	-	-	-	-	-
OTROS	646	574	-	47	25
Hato Mayor del Rey					
TOTAL	49,146	47,291	196	1,621	38
PROPIA.....	36,080	35,729	17	330	4
ALQUILADA	6,258	5,511	12	726	9
PAGANDOLA A PLAZOS.....	212	74	138	-	-
PRESTADA	6,097	5,532	29	518	18
ARRENDADA	-	-	-	-	-
OTROS	499	445	-	47	7
Sabana de La Mar					
TOTAL	17,609	17,567	-	21	21
PROPIA.....	13,889	13,879	-	7	3
ALQUILADA	1,986	1,983	-	3	-
PAGANDOLA A PLAZOS.....	18	18	-	-	-
PRESTADA	1,606	1,595	-	11	-
ARRENDADA	-	-	-	-	-
OTROS	110	92	-	-	18
El Valle					
TOTAL	7,809	7,772	-	33	4
PROPIA.....	5,829	5,823	-	6	-
ALQUILADA	1,001	970	-	27	4
PAGANDOLA A PLAZOS.....	5	5	-	-	-
PRESTADA	937	937	-	-	-
ARRENDADA	-	-	-	-	-
OTROS	37	37	-	-	-

[1] *Incluye cuartería.*

Cuadro 11.
Población en Viviendas Particulares, Por Tipo de Vivienda, Según Regiones, SubRegiones, Provincias, Municipios y Servicio de Recogida de Basura.

División Político-Territorial, y Recogida de Basura	*Total*	*Casa*	*Apartamento*	*Pieza*[1]	*Otros*
TOTAL	**7,119,777**	**6,500,659**	**232,336**	**376,035**	**10,747**
CON RECOGIDA DE BASURA	3,995,463	3,508,500	223,888	257,109	5,966
DEL AYUNTAMIENTO	3,032,660	2,622,635	207,685	197,816	4,524
PARTICULAR	962,803	885,865	16,203	59,293	1,442
SIN RECOGIDA DE BASURA	3,124,314	2,992,159	8,448	118,926	4,781
Región del Cibao					
TOTAL.....	2,731,414	2,639,768	39,394	48,556	3,696
CON RECOGIDA DE BASURA	1,271,614	1,200,776	37,141	31,836	1,861
DEL AYUNTAMIENTO	991,068	927,645	34,851	27,058	1,514
PARTICULAR	280,546	273,131	2,290	4,778	347
SIN RECOGIDA DE BASURA	1,459,800	1,438,992	2,253	16,720	1,835
Sub-Región Cibao Central					
TOTAL.....	1,626,706	1,550,625	33,909	39,668	2,504
CON RECOGIDA DE BASURA	851,398	789,867	32,061	28,083	1,387
DEL AYUNTAMIENTO	687,004	631,401	30,277	24,192	1,134
PARTICULAR	164,394	158,466	1,784	3,891	253
SIN RECOGIDA DE BASURA	775,308	760,758	1,848	11,585	1,117
Espaillat					
TOTAL.....	197,648	193,466	1,331	2,603	248
CON RECOGIDA DE BASURA	101,008	97,764	1,266	1,872	106
DEL AYUNTAMIENTO	86,298	83,211	1,234	1,767	86
PARTICULAR	14,710	14,553	32	105	20
SIN RECOGIDA DE BASURA	96,640	95,702	65	731	142
Moca					
TOTAL.....	122,688	119,022	1,288	2,208	170
CON RECOGIDA DE BASURA	67,903	64,876	1,234	1,715	78
DEL AYUNTAMIENTO.....	57,769	54,884	1,203	1,615	67
PARTICULAR.....	10,134	9,992	31	100	11
SIN RECOGIDA DE BASURA	54,785	54,146	54	493	92

Cont. Cuadro 11

División Político-Territorial, y Recogida de Basura	*Total*	*Casa*	*Apartamento*	*Pieza*[1]	*Otros*
Cayetano Germosén					
TOTAL	6,306	6,184	16	84	22
CON RECOGIDA DE BASURA	3,036	2,962	15	50	9
DEL AYUNTAMIENTO	2,902	2,829	15	49	9
PARTICULAR	134	133	-	1	-
SIN RECOGIDA DE BASURA	3,270	3,222	1	34	13
Gaspar Hernández					
TOTAL	36,160	35,947	13	180	20
CON RECOGIDA DE BASURA	16,204	16,117	7	78	2
DEL AYUNTAMIENTO	13,843	13,759	6	76	2
PARTICULAR	2,361	2,358	1	2	-
SIN RECOGIDA DE BASURA	19,956	19,830	6	102	18
José Contreras D.M.					
TOTAL	7,365	7,272	10	66	17
CON RECOGIDA DE BASURA	2,552	2,518	10	15	9
DEL AYUNTAMIENTO	2,138	2,113	10	15	-
PARTICULAR	414	405	-	-	9
SIN RECOGIDA DE BASURA	4,813	4,754	-	51	8
Jamao al Norte D.M.					
TOTAL	7,594	7,558	-	23	13
CON RECOGIDA DE BASURA	4,529	4,513	-	11	5
DEL AYUNTAMIENTO	4,064	4,048	-	11	5
PARTICULAR	465	465	-	-	-
SIN RECOGIDA DE BASURA	3,065	3,045	-	12	8
San Víctor D.M.					
TOTAL	17,535	17,483	4	42	6
CON RECOGIDA DE BASURA	6,784	6,778	-	3	3
DEL AYUNTAMIENTO	5,582	5,578	-	1	3
PARTICULAR	1,202	1,200	-	2	-
SIN RECOGIDA DE BASURA	10,751	10,705	4	39	3
La Vega					
TOTAL	336,079	325,787	2,577	7,141	574
CON RECOGIDA DE BASURA	145,679	138,812	2,412	4,211	244
DEL AYUNTAMIENTO	104,677	99,132	2,206	3,164	175
PARTICULAR	41,002	39,680	206	1,047	69
SIN RECOGIDA DE BASURA	190,400	186,975	165	2,930	330
Concepción de La Vega					
TOTAL	209,412	202,643	2,378	4,150	241
CON RECOGIDA DE BASURA	87,982	83,063	2,257	2,540	122
DEL AYUNTAMIENTO	64,157	59,967	2,084	2,017	89
PARTICULAR	23,825	23,096	173	523	33
SIN RECOGIDA DE BASURA	121,430	119,580	121	1,610	119

Cont. Cuadro 11

Tipo de Vivienda (Con Recogida de Basura)	*Total*	*Casa*	*Apartamento*	*Pieza /1*	*Otros*
Constanza					
TOTAL.....	51,929	49,810	45	1,919	155
CON RECOGIDA DE BASURA	25,538	24,342	34	1,086	76
DEL AYUNTAMIENTO.....	15,590	14,841	23	670	56
PARTICULAR.....	9,948	9,501	11	416	20
SIN RECOGIDA DE BASURA	26,391	25,468	11	833	79
Jarabacoa					
TOTAL.....	54,245	53,328	128	678	111
CON RECOGIDA DE BASURA	25,569	25,060	116	367	26
DEL AYUNTAMIENTO.....	20,442	20,008	99	325	10
PARTICULAR.....	5,127	5,052	17	42	16
SIN RECOGIDA DE BASURA	28,676	28,268	12	311	85
Jima Abajo D.M.					
TOTAL.....	20,493	20,006	26	394	67
CON RECOGIDA DE BASURA	6,590	6,347	5	218	20
DEL AYUNTAMIENTO.....	4,488	4,316	-	152	20
PARTICULAR.....	2,102	2,031	5	66	-
SIN RECOGIDA DE BASURA	13,903	13,659	21	176	47
Puerto Plata					
TOTAL.....	252,987	242,836	5,912	3,954	285
CON RECOGIDA DE BASURA	131,396	123,672	5,407	2,199	118
DEL AYUNTAMIENTO.....	108,198	101,274	5,006	1,823	95
PARTICULAR.....	23,198	22,398	401	376	23
SIN RECOGIDA DE BASURA	121,591	119,164	505	1,755	167
San Felipe de Puerto Plata					
TOTAL.....	123,931	118,957	3,099	1,762	113
CON RECOGIDA DE BASURA	80,016	75,696	2,968	1,280	72
DEL AYUNTAMIENTO.....	68,588	64,630	2,781	1,126	51
PARTICULAR.....	11,428	11,066	187	154	21
SIN RECOGIDA DE BASURA	43,915	43,261	131	482	41
Altamira					
TOTAL.....	25,271	25,100	21	147	3
CON RECOGIDA DE BASURA	7,560	7,462	9	89	-
DEL AYUNTAMIENTO...	6,298	6,222	9	67	-
PARTICULAR.....	1,262	1,240	-	22	-
SIN RECOGIDA DE BASURA	17,711	17,638	12	58	3
Guananico					
TOTAL.....	7,338	7,306	5	26	1
CON RECOGIDA DE BASURA	3,122	3,104	5	13	-
DEL AYUNTAMIENTO.....	2,259	2,246	5	8	-
PARTICULAR.....	863	858	-	5	-
SIN RECOGIDA DE BASURA	4,216	4,202	-	13	1

Cont. Cuadro 11

División Político-Territorial, y Recogida de Basura	*Total*	*Casa*	*Apartamento*	*Pieza[1]*	*Otros*
Imbert					
TOTAL.....	22,741	21,833	176	716	16
CON RECOGIDA DE BASURA	9,808	9,550	116	138	4
DEL AYUNTAMIENTO.....	7,408	7,300	19	85	4
PARTICULAR.....	2,400	2,250	97	53	-
SIN RECOGIDA DE BASURA	12,933	12,283	60	578	12
Los Hidalgos					
TOTAL.....	13,356	13,298	13	35	10
CON RECOGIDA DE BASURA	3,918	3,904	-	10	4
DEL AYUNTAMIENTO.....	2,956	2,952	-	-	4
PARTICULAR.....	962	952	-	10	-
SIN RECOGIDA DE BASURA	9,438	9,394	13	25	6
Luperón					
TOTAL.....	14,585	14,479	25	51	30
CON RECOGIDA DE BASURA	4,016	3,950	25	33	8
DEL AYUNTAMIENTO.....	3,285	3,222	22	33	8
PARTICULAR.....	731	728	3	-	-
SIN RECOGIDA DE BASURA	10,569	10,529	-	18	22
Sosua					
TOTAL.....	27,118	23,359	2,548	1,117	94
CON RECOGIDA DE BASURA	14,420	11,538	2,275	583	24
DEL AYUNTAMIENTO	11,020	8,367	2,161	470	22
PARTICULAR	3,400	3,171	114	113	2
SIN RECOGIDA DE BASURA	12,698	11,821	273	534	70
La Isabela					
TOTAL.....	18,647	18,504	25	100	18
CON RECOGIDA DE BASURA	8,536	8,468	9	53	6
DEL AYUNTAMIENTO	6,384	6,335	9	34	6
PARTICULAR	2,152	2,133	-	19	-
SIN RECOGIDA DE BASURA	10,111	10,036	16	47	12
Santiago					
TOTAL.....	695,823	648,946	23,088	22,635	1,154
CON RECOGIDA DE BASURA	393,527	353,235	22,022	17,449	821
DEL AYUNTAMIENTO.....	317,585	280,721	20,916	15,258	690
PARTICULAR	75,942	72,514	1,106	2,191	131
SIN RECOGIDA DE BASURA	302,296	295,711	1,066	5,186	333
Santiago de Los Caballeros					
TOTAL.....	487,976	442,439	22,603	21,947	987
CON RECOGIDA DE BASURA	331,216	291,754	21,545	17,145	772
DEL AYUNTAMIENTO	280,439	244,267	20,466	15,053	653
PARTICULAR	50,777	47,487	1,079	2,092	119
SIN RECOGIDA DE BASURA	156,760	150,685	1,058	4,802	215

Cont. Cuadro 11

División Político-Territorial, y Recogida de Basura	*Total*	*Casa*	*Apartamento*	*Pieza*[1]	*Otros*
Bisonó					
TOTAL.....	33,393	32,876	410	94	13
CON RECOGIDA DE BASURA	17,306	16,837	407	50	12
DEL AYUNTAMIENTO	14,937	14,470	407	48	12
PARTICULAR	2,369	2,367	-	2	-
SIN RECOGIDA DE BASURA	16,087	16,039	3	44	1
Jánico					
TOTAL.....	25,462	25,335	6	78	43
CON RECOGIDA DE BASURA	3,601	3,576	6	17	2
DEL AYUNTAMIENTO	2,045	2,029	6	10	-
PARTICULAR	1,556	1,547	-	7	2
SIN RECOGIDA DE BASURA	21,861	21,759	-	61	41
Licey al Medio					
TOTAL.....	17,257	17,233	8	8	8
CON RECOGIDA DE BASURA	4,986	4,973	8	4	1
DEL AYUNTAMIENTO	3,248	3,246	2	-	-
PARTICULAR	1,738	1,727	6	4	1
SIN RECOGIDA DE BASURA	12,271	12,260	-	4	7
San José de Las Matas					
TOTAL.....	50,634	50,557	22	23	32
CON RECOGIDA DE BASURA	9,505	9,465	18	16	6
DEL AYUNTAMIENTO	4,755	4,717	16	16	6
PARTICULAR	4,750	4,748	2	-	-
SIN RECOGIDA DE BASURA	41,129	41,092	4	7	26
Tamboril					
TOTAL.....	38,562	38,413	3	132	14
CON RECOGIDA DE BASURA	13,800	13,710	3	80	7
DEL AYUNTAMIENTO	7,330	7,256	-	68	6
PARTICULAR	6,470	6,454	3	12	1
SIN RECOGIDA DE BASURA	24,762	24,703	-	52	7
Villa González					
TOTAL.....	24,026	23,667	35	280	44
CON RECOGIDA DE BASURA	8,211	8,040	35	118	18
DEL AYUNTAMIENTO	3,180	3,091	19	60	10
PARTICULAR	5,031	4,949	16	58	8
SIN RECOGIDA DE BASURA	15,815	15,627	-	162	26
Pedro García D.M.					
TOTAL.....	5,257	5,248	-	9	-
CON RECOGIDA DE BASURA	1,024	1,023	-	1	-
DEL AYUNTAMIENTO	633	633	-	-	-
PARTICULAR	391	390	-	1	-
SIN RECOGIDA DE BASURA	4,233	4,225	-	8	-

Cont. Cuadro 11

División Político-Territorial, y Recogida de Basura	*Total*	*Casa*	*Apartamento*	*Pieza*[1]	*Otros*
Sabana Iglesias D.M.					
TOTAL.....	13,256	13,178	1	64	13
CON RECOGIDA DE BASURA	3,878	3,857	-	18	3
DEL AYUNTAMIENTO	1,018	1,012	-	3	3
PARTICULAR	2,860	2,845	-	15	-
SIN RECOGIDA DE BASURA	9,378	9,321	1	46	10
Monseñor Nouel					
TOTAL.....	144,169	139,590	1,001	3,335	243
CON RECOGIDA DE BASURA	79,788	76,384	954	2,352	98
DEL AYUNTAMIENTO	70,246	67,063	915	2,180	88
PARTICULAR	9,542	9,321	39	172	10
SIN RECOGIDA DE BASURA	64,381	63,206	47	983	145
Bonao					
TOTAL.....	111,174	107,233	954	2,796	191
CON RECOGIDA DE BASURA	62,985	59,969	911	2,037	68
DEL AYUNTAMIENTO	55,765	52,940	884	1,883	58
PARTICULAR	7,220	7,029	27	154	10
SIN RECOGIDA DE BASURA	48,189	47,264	43	759	123
Maimón					
TOTAL.....	14,189	13,961	-	206	22
CON RECOGIDA DE BASURA	7,762	7,627	-	132	3
DEL AYUNTAMIENTO	6,809	6,674	-	132	3
PARTICULAR	953	953	-	-	-
SIN RECOGIDA DE BASURA	6,427	6,334	-	74	19
Piedra Blanca					
TOTAL.....	18,806	18,396	47	333	30
CON RECOGIDA DE BASURA	9,041	8,788	43	183	27
DEL AYUNTAMIENTO	7,672	7,449	31	165	27
PARTICULAR	1,369	1,339	12	18	-
SIN RECOGIDA DE BASURA	9,765	9,608	4	150	3
Sub-Región Cibao Oriental					
TOTAL.....	733,864	723,868	4,886	4,574	536
CON RECOGIDA DE BASURA	269,254	262,062	4,642	2,336	214
DEL AYUNTAMIENTO	184,012	177,787	4,284	1,756	185
PARTICULAR	85,242	84,275	358	580	29
SIN RECOGIDA DE BASURA	464,610	461,806	244	2,238	322
Duarte					
TOTAL.....	276,386	270,395	3,867	1,976	148
CON RECOGIDA DE BASURA	139,342	134,415	3,813	1,034	80
DEL AYUNTAMIENTO	106,080	101,650	3,570	789	71
PARTICULAR	33,262	32,765	243	245	9
SIN RECOGIDA DE BASURA	137,044	135,980	54	942	68

Cont. Cuadro 11

División Político-Territorial, y Recogida de Basura	*Total*	*Casa*	*Apartamento*	*Pieza*[1]	*Otros*
San Fco. Macorís					
TOTAL.....	171,336	166,462	3,822	974	78
CON RECOGIDA DE BASURA	97,742	93,258	3,797	644	43
DEL AYUNTAMIENTO	72,180	68,075	3,564	502	39
PARTICULAR	25,562	25,183	233	142	4
SIN RECOGIDA DE BASURA	73,594	73,204	25	330	35
Arenoso					
TOTAL.....	13,701	13,479	7	195	20
CON RECOGIDA DE BASURA	4,175	4,129	3	35	8
DEL AYUNTAMIENTO	3,044	3,023	-	17	4
PARTICULAR	1,131	1,106	3	18	4
SIN RECOGIDA DE BASURA	9,526	9,350	4	160	12
Castillo					
TOTAL.....	18,703	18,611	-	81	11
CON RECOGIDA DE BASURA	7,517	7,470	-	44	3
DEL AYUNTAMIENTO	6,210	6,163	-	44	3
PARTICULAR	1,307	1,307	-	-	-
SIN RECOGIDA DE BASURA	11,186	11,141	-	37	8
Hostos					
TOTAL.....	6,697	6,662	4	30	1
CON RECOGIDA DE BASURA	2,599	2,597	-	2	-
DEL AYUNTAMIENTO	1,818	1,816	-	2	-
PARTICULAR	781	781	-	-	-
SIN RECOGIDA DE BASURA	4,098	4,065	4	28	1
Pimentel					
TOTAL.....	19,596	19,423	-	169	4
CON RECOGIDA DE BASURA	9,834	9,711	-	121	2
DEL AYUNTAMIENTO	9,189	9,071	-	116	2
PARTICULAR	645	640	-	5	-
SIN RECOGIDA DE BASURA	9,762	9,712	-	48	2
Villa Rivas					
TOTAL.....	33,141	32,906	23	187	25
CON RECOGIDA DE BASURA	11,960	11,833	13	96	18
DEL AYUNTAMIENTO	9,811	9,697	6	91	17
PARTICULAR	2,149	2,136	7	5	1
SIN RECOGIDA DE BASURA	21,181	21,073	10	91	7
Las Guaranas D.M.					
TOTAL.....	13,212	12,852	11	340	9
CON RECOGIDA DE BASURA	5,515	5,417	-	92	6
DEL AYUNTAMIENTO	3,828	3,805	-	17	6
PARTICULAR	1,687	1,612	-	75	-
SIN RECOGIDA DE BASURA	7,697	7,435	11	248	3

Cont. Cuadro 11

División Político-Territorial, y Recogida de Basura	*Total*	*Casa*	*Apartamento*	*Pieza'*	*Otros*
María Trinidad Sánchez					
TOTAL.....	123,186	122,158	357	543	128
CON RECOGIDA DE BASURA	37,938	37,265	342	311	20
DEL AYUNTAMIENTO	24,534	23,937	341	242	14
PARTICULAR	13,404	13,328	1	69	6
SIN RECOGIDA DE BASURA	85,248	84,893	15	232	108
Nagua					
TOTAL.....	59,786	59,102	329	282	73
CON RECOGIDA DE BASURA	22,649	22,140	318	178	13
DEL AYUNTAMIENTO	17,445	16,954	317	167	7
PARTICULAR	5,204	5,186	1	11	6
SIN RECOGIDA DE BASURA	37,137	36,962	11	104	60
Cabrera					
TOTAL.....	26,561	26,459	9	84	9
CON RECOGIDA DE BASURA	5,089	5,047	5	36	1
DEL AYUNTAMIENTO	2,171	2,157	5	8	1
PARTICULAR	2,918	2,890	-	28	-
SIN RECOGIDA DE BASURA	21,472	21,412	4	48	8
El Factor					
TOTAL.....	23,094	22,988	1	66	39
CON RECOGIDA DE BASURA	5,160	5,139	1	18	2
DEL AYUNTAMIENTO	1,365	1,361	1	1	2
PARTICULAR	3,795	3,778	-	17	-
SIN RECOGIDA DE BASURA	17,934	17,849	-	48	37
Rio San Juan					
TOTAL.....	13,745	13,609	18	111	7
CON RECOGIDA DE BASURA	5,040	4,939	18	79	4
DEL AYUNTAMIENTO	3,553	3,465	18	66	4
PARTICULAR	1,487	1,474	-	13	-
SIN RECOGIDA DE BASURA	8,705	8,670	-	32	3
Salcedo					
TOTAL.....	99,106	98,402	108	501	95
CON RECOGIDA DE BASURA	33,514	33,033	69	349	63
DEL AYUNTAMIENTO	17,767	17,350	55	305	57
PARTICULAR	15,747	15,683	14	44	6
SIN RECOGIDA DE BASURA	65,592	65,369	39	152	32
Salcedo -Municipio-					
TOTAL.....	44,825	44,317	84	368	56
CON RECOGIDA DE BASURA	19,870	19,518	58	249	45
DEL AYUNTAMIENTO	11,088	10,764	55	225	44
PARTICULAR	8,782	8,754	3	24	1
SIN RECOGIDA DE BASURA	24,955	24,799	26	119	11

Cont. Cuadro 11

División Político-Territorial, y Recogida de Basura	*Total*	*Casa*	*Apartamento*	*Pieza*[1]	*Otros*
Tenares					
TOTAL.....	31,388	31,261	-	96	31
CON RECOGIDA DE BASURA	9,765	9,673	-	75	17
DEL AYUNTAMIENTO	4,309	4,242	-	55	12
PARTICULAR	5,456	5,431	-	20	5
SIN RECOGIDA DE BASURA	21,623	21,588	-	21	14
Villa Tapia					
TOTAL.....	22,893	22,824	24	37	8
CON RECOGIDA DE BASURA	3,879	3,842	11	25	1
DEL AYUNTAMIENTO	2,370	2,344	-	25	1
PARTICULAR	1,509	1,498	11	-	-
SIN RECOGIDA DE BASURA	19,014	18,982	13	12	7
Samaná					
TOTAL.....	74,066	72,883	495	616	72
CON RECOGIDA DE BASURA	19,613	18,917	367	302	27
DEL AYUNTAMIENTO	9,526	9,079	267	156	24
PARTICULAR	10,087	9,838	100	146	3
SIN RECOGIDA DE BASURA	54,453	53,966	128	314	45
Sta. Barbara Samaná					
TOTAL.....	40,535	39,849	418	226	42
CON RECOGIDA DE BASURA	8,400	7,927	346	111	16
DEL AYUNTAMIENTO	3,940	3,616	261	47	16
PARTICULAR	4,460	4,311	85	64	-
SIN RECOGIDA DE BASURA	32,135	31,922	72	115	26
Sánchez					
TOTAL.....	23,091	22,776	8	279	28
CON RECOGIDA DE BASURA	8,693	8,545	-	137	11
DEL AYUNTAMIENTO	4,289	4,221	-	60	8
PARTICULAR	4,404	4,324	-	77	3
SIN RECOGIDA DE BASURA	14,398	14,231	8	142	17
Las Terrenas D.M.					
TOTAL.....	10,440	10,258	69	111	2
CON RECOGIDA DE BASURA	2,520	2,445	21	54	-
DEL AYUNTAMIENTO	1,297	1,242	6	49	-
PARTICULAR	1,223	1,203	15	5	-
SIN RECOGIDA DE BASURA	7,920	7,813	48	57	2
Sánchez Ramírez					
TOTAL.....	161,120	160,030	59	938	93
CON RECOGIDA DE BASURA	38,847	38,432	51	340	24
DEL AYUNTAMIENTO	26,105	25,771	51	264	19
PARTICULAR	12,742	12,661	-	76	5
SIN RECOGIDA DE BASURA	122,273	121,598	8	598	69

Cont. Cuadro 11

División Político-Territorial, y Recogida de Basura	*Total*	*Casa*	*Apartamento*	*Pieza*[1]	*Otros*
Cotuí					
TOTAL.....	85,818	85,365	34	375	44
CON RECOGIDA DE BASURA	21,499	21,251	34	199	15
DEL AYUNTAMIENTO	14,498	14,275	34	176	13
PARTICULAR	7,001	6,976	-	23	2
SIN RECOGIDA DE BASURA	64,319	64,114	-	176	29
Cevicos					
TOTAL.....	9,871	9,813	-	55	3
CON RECOGIDA DE BASURA	1,567	1,561	-	3	3
DEL AYUNTAMIENTO	1,047	1,041	-	3	3
PARTICULAR	520	520	-	-	-
SIN RECOGIDA DE BASURA	8,304	8,252	-	52	-
Fantino					
TOTAL.....	23,387	23,205	15	156	11
CON RECOGIDA DE BASURA	9,091	8,997	15	73	6
DEL AYUNTAMIENTO	7,102	7,022	15	62	3
PARTICULAR	1,989	1,975	-	11	3
SIN RECOGIDA DE BASURA	14,296	14,208	-	83	5
La Cueva D.M.					
TOTAL.....	5,727	5,701	2	24	-
CON RECOGIDA DE BASURA	1,359	1,348	2	9	-
DEL AYUNTAMIENTO	716	714	2	-	-
PARTICULAR	643	634	-	9	-
SIN RECOGIDA DE BASURA	4,368	4,353	-	15	-
La Mata D.M.					
TOTAL.....	36,317	35,946	8	328	35
CON RECOGIDA DE BASURA	5,331	5,275	-	56	-
DEL AYUNTAMIENTO	2,742	2,719	-	23	-
PARTICULAR	2,589	2,556	-	33	-
SIN RECOGIDA DE BASURA	30,986	30,671	8	272	35
Sub-Región Cibao Occidental					
TOTAL.....	370,844	365,275	599	4,314	656
CON RECOGIDA DE BASURA	150,962	148,847	438	1,417	260
DEL AYUNTAMIENTO	120,052	118,457	290	1,110	195
PARTICULAR	30,910	30,390	148	307	65
SIN RECOGIDA DE BASURA	219,882	216,428	161	2,897	396
Dajabón					
TOTAL.....	66,202	65,809	16	279	98
CON RECOGIDA DE BASURA	25,362	25,098	-	200	64
DEL AYUNTAMIENTO	22,927	22,693	-	179	55
PARTICULAR	2,435	2,405	-	21	9
SIN RECOGIDA DE BASURA	40,840	40,711	16	79	34

Cont. Cuadro 11

División Político-Territorial, y Recogida de Basura	*Total*	*Casa*	*Apartamento*	*Pieza*[1]	*Otros*
-Municipio- Dajabón					
TOTAL.....	21,693	21,440	2	206	45
CON RECOGIDA DE BASURA	10,522	10,324	-	163	35
DEL AYUNTAMIENTO	9,945	9,766	-	145	34
PARTICULAR	577	558	-	18	1
SIN RECOGIDA DE BASURA	11,171	11,116	2	43	10
Loma de Cabrera					
TOTAL.....	20,039	19,965	4	44	26
CON RECOGIDA DE BASURA	8,265	8,219	-	31	15
DEL AYUNTAMIENTO	7,895	7,852	-	31	12
PARTICULAR	370	367	-	-	3
SIN RECOGIDA DE BASURA	11,774	11,746	4	13	11
Partido D.M.					
TOTAL.....	6,181	6,161	5	-	15
CON RECOGIDA DE BASURA	1,725	1,716	-	-	9
DEL AYUNTAMIENTO.....	1,295	1,286	-	-	9
PARTICULAR	430	430	-	-	-
SIN RECOGIDA DE BASURA	4,456	4,445	5	-	6
Restauración					
TOTAL.....	7,656	7,628	-	22	6
CON RECOGIDA DE BASURA	1,390	1,384	-	6	-
DEL AYUNTAMIENTO	1,043	1,040	-	3	-
PARTICULAR	347	344	-	3	-
SIN RECOGIDA DE BASURA	6,266	6,244	-	16	6
El Pino D.M.					
TOTAL.....	10,633	10,615	5	7	6
CON RECOGIDA DE BASURA	3,460	3,455	-	-	5
DEL AYUNTAMIENTO	2,749	2,749	-	-	-
PARTICULAR	711	706	-	-	5
SIN RECOGIDA DE BASURA	7,173	7,160	5	7	1
Monte Cristi					
TOTAL.....	93,770	91,207	376	1,918	269
CON RECOGIDA DE BASURA	28,300	27,567	296	364	73
DEL AYUNTAMIENTO	17,582	17,211	153	180	38
PARTICULAR	10,718	10,356	143	184	35
SIN RECOGIDA DE BASURA	65,470	63,640	80	1,554	196
San Fernando de Monte Cristi					
TOTAL.....	19,698	18,856	191	458	193
CON RECOGIDA DE BASURA	9,536	9,156	147	178	55
DEL AYUNTAMIENTO	7,249	6,989	145	86	29
PARTICULAR	2,287	2,167	2	92	26
SIN RECOGIDA DE BASURA	10,162	9,700	44	280	138

Cont. Cuadro 11

División Político-Territorial, y Recogida de Basura	*Total*	*Casa*	*Apartamento*	*Pieza[1]*	*Otros*
Castañuelas					
TOTAL.....	12,698	12,420	13	249	16
CON RECOGIDA DE BASURA	4,903	4,869	6	23	5
DEL AYUNTAMIENTO	3,720	3,703	6	11	-
PARTICULAR	1,183	1,166	-	12	5
SIN RECOGIDA DE BASURA	7,795	7,551	7	226	11
Guayubín					
TOTAL.....	27,880	27,588	11	251	30
CON RECOGIDA DE BASURA	5,730	5,671	-	55	4
DEL AYUNTAMIENTO	3,843	3,828	-	15	-
PARTICULAR	1,887	1,843	-	40	4
SIN RECOGIDA DE BASURA	22,150	21,917	11	196	26
Las Matas de Santa Cruz					
TOTAL.....	12,364	12,101	3	246	14
CON RECOGIDA DE BASURA	1,640	1,612	-	22	6
DEL AYUNTAMIENTO	629	618	-	5	6
PARTICULAR	1,011	994	-	17	-
SIN RECOGIDA DE BASURA	10,724	10,489	3	224	8
Pepillo Salcedo					
TOTAL.....	7,962	7,418	15	526	3
CON RECOGIDA DE BASURA	1,563	1,540	5	17	1
DEL AYUNTAMIENTO	315	302	2	10	1
PARTICULAR	1,248	1,238	3	7	-
SIN RECOGIDA DE BASURA	6,399	5,878	10	509	2
Villa Vásquez					
TOTAL.....	13,168	12,824	143	188	13
CON RECOGIDA DE BASURA	4,928	4,719	138	69	2
DEL AYUNTAMIENTO	1,826	1,771	-	53	2
PARTICULAR	3,102	2,948	138	16	-
SIN RECOGIDA DE BASURA	8,240	8,105	5	119	11
Santiago Rodríguez					
TOTAL.....	60,908	60,782	17	65	44
CON RECOGIDA DE BASURA	23,740	23,666	4	51	19
DEL AYUNTAMIENTO	19,756	19,706	4	33	13
PARTICULAR	3,984	3,960	-	18	6
SIN RECOGIDA DE BASURA	37,168	37,116	13	14	25
San Ignacio de Sabaneta					
TOTAL.....	45,251	45,157	17	52	25
CON RECOGIDA DE BASURA	17,015	16,967	4	44	-
DEL AYUNTAMIENTO	14,547	14,513	4	30	-
PARTICULAR	2,468	2,454	-	14	-
SIN RECOGIDA DE BASURA	28,236	28,190	13	8	25

Cont. Cuadro 11

División Político-Territorial, y Recogida de Basura	*Total*	*Casa*	*Apartamento*	*Pieza[1]*	*Otros*
Los Almacigos D.M.					
TOTAL.....	5,723	5,710	-	-	13
CON RECOGIDA DE BASURA	2,486	2,473	-	-	13
DEL AYUNTAMIENTO	2,306	2,293	-	-	13
PARTICULAR	180	180	-	-	-
SIN RECOGIDA DE BASURA	3,237	3,237	-	-	-
Monción					
TOTAL.....	9,934	9,915	-	13	6
CON RECOGIDA DE BASURA	4,239	4,226	-	7	6
DEL AYUNTAMIENTO	2,903	2,900	-	3	-
PARTICULAR	1,336	1,326	-	4	6
SIN RECOGIDA DE BASURA	5,695	5,689	-	6	-
Valverde					
TOTAL.....	149,964	147,477	190	2,052	245
CON RECOGIDA DE BASURA	73,560	72,516	138	802	104
DEL AYUNTAMIENTO	59,787	58,847	133	718	89
PARTICULAR	13,773	13,669	5	84	15
SIN RECOGIDA DE BASURA	76,404	74,961	52	1,250	141
Mao					
TOTAL.....	67,437	66,384	121	797	135
CON RECOGIDA DE BASURA	38,320	37,717	99	446	58
DEL AYUNTAMIENTO	31,841	31,281	94	411	55
PARTICULAR	6,479	6,436	5	35	3
SIN RECOGIDA DE BASURA	29,117	28,667	22	351	77
Esperanza					
TOTAL.....	61,809	60,502	47	1,167	93
CON RECOGIDA DE BASURA	31,580	31,165	36	344	35
DEL AYUNTAMIENTO	27,326	26,951	36	305	34
PARTICULAR	4,254	4,214	-	39	1
SIN RECOGIDA DE BASURA	30,229	29,337	11	823	58
Laguna Salada					
TOTAL.....	20,718	20,591	22	88	17
CON RECOGIDA DE BASURA	3,660	3,634	3	12	11
DEL AYUNTAMIENTO	620	615	3	2	-
PARTICULAR	3,040	3,019	-	10	11
SIN RECOGIDA DE BASURA	17,058	16,957	19	76	6
Región Sur-Oeste					
TOTAL.....	831,448	779,653	6,516	44,206	1,073
CON RECOGIDA DE BASURA	328,066	297,962	5,947	23,765	392
DEL AYUNTAMIENTO	238,637	214,160	5,555	18,651	271
PARTICULAR	89,429	83,802	392	5,114	121
SIN RECOGIDA DE BASURA	503,382	481,691	569	20,441	681

Cont. Cuadro 11

División Político-Territorial, y Recogida de Basura	*Total*	*Casa*	*Apartamento*	*Pieza*[1]	*Otros*
Sub-Región Enriquillo					
TOTAL.....	323,667	302,089	2,236	18,853	489
CON RECOGIDA DE BASURA	131,499	121,457	1,913	7,971	158
DEL AYUNTAMIENTO	86,796	79,692	1,733	5,279	92
PARTICULAR	44,703	41,765	180	2,692	66
SIN RECOGIDA DE BASURA	192,168	180,632	323	10,882	331
Bahoruco					
TOTAL.....	103,798	98,757	67	4,822	152
CON RECOGIDA DE BASURA	31,219	29,832	12	1,330	45
DEL AYUNTAMIENTO	22,036	20,951	12	1,045	28
PARTICULAR	9,183	8,881	-	285	17
SIN RECOGIDA DE BASURA	72,579	68,925	55	3,492	107
Neyba					
TOTAL.....	40,142	38,193	24	1,891	34
CON RECOGIDA DE BASURA	15,576	14,912	-	641	23
DEL AYUNTAMIENTO	12,240	11,709	-	516	15
PARTICULAR	3,336	3,203	-	125	8
SIN RECOGIDA DE BASURA	24,566	23,281	24	1,250	11
Galván D.M.					
TOTAL.....	13,801	13,071	-	729	1
CON RECOGIDA DE BASURA	2,830	2,698	-	132	-
DEL AYUNTAMIENTO	868	821	-	47	-
PARTICULAR	1,962	1,877	-	85	-
SIN RECOGIDA DE BASURA	10,971	10,373	-	597	1
Los Ríos D.M.					
TOTAL.....	6,285	6,132	-	152	1
CON RECOGIDA DE BASURA	553	547	-	6	-
DEL AYUNTAMIENTO	148	148	-	-	-
PARTICULAR	405	399	-	6	-
SIN RECOGIDA DE BASURA	5,732	5,585	-	146	1
Tamayo					
TOTAL.....	18,945	18,413	3	523	6
CON RECOGIDA DE BASURA	8,145	7,822	3	319	1
DEL AYUNTAMIENTO	6,470	6,161	3	305	1
PARTICULAR	1,675	1,661	-	14	-
SIN RECOGIDA DE BASURA	10,800	10,591	-	204	5
Uvilla D.M.					
TOTAL.....	14,562	13,291	40	1,199	32
CON RECOGIDA DE BASURA	2,628	2,375	9	223	21
DEL AYUNTAMIENTO	1,785	1,587	9	177	12
PARTICULAR	843	788	-	46	9
SIN RECOGIDA DE BASURA	11,934	10,916	31	976	11

Cont. Cuadro 11

División Político-Territorial, y Recogida de Basura	*Total*	*Casa*	*Apartamento*	*Pieza[1]*	*Otros*
Villa Jaragua					
TOTAL.....	10,063	9,657	-	328	78
CON RECOGIDA DE BASURA	1,487	1,478	-	9	-
DEL AYUNTAMIENTO	525	525	-	-	-
PARTICULAR	962	953	-	9	-
SIN RECOGIDA DE BASURA	8,576	8,179	-	319	78
Barahona					
TOTAL.....	163,236	150,224	2,023	10,803	186
CON RECOGIDA DE BASURA	73,622	66,801	1,755	4,999	67
DEL AYUNTAMIENTO	48,522	43,536	1,599	3,328	59
PARTICULAR	25,100	23,265	156	1,671	8
SIN RECOGIDA DE BASURA	89,614	83,423	268	5,804	119
Santa Cruz de Barahona					
TOTAL.....	67,322	58,986	1,582	6,666	88
CON RECOGIDA DE BASURA	36,926	32,058	1,520	3,296	52
DEL AYUNTAMIENTO	27,422	23,630	1,382	2,366	44
PARTICULAR	9,504	8,428	138	930	8
SIN RECOGIDA DE BASURA	30,396	26,928	62	3,370	36
Cabral					
TOTAL.....	13,250	12,705	6	522	17
CON RECOGIDA DE BASURA	6,811	6,416	6	383	6
DEL AYUNTAMIENTO	3,461	3,260	4	191	6
PARTICULAR	3,350	3,156	2	192	-
SIN RECOGIDA DE BASURA	6,439	6,289	-	139	11
Enriquillo					
TOTAL.....	14,522	13,887	165	463	7
CON RECOGIDA DE BASURA	3,798	3,554	162	82	-
DEL AYUNTAMIENTO	1,913	1,735	152	26	-
PARTICULAR	1,885	1,819	10	56	-
SIN RECOGIDA DE BASURA	10,724	10,333	3	381	7
Las Salinas D.M.					
TOTAL.....	5,853	5,679	-	174	-
CON RECOGIDA DE BASURA	3,647	3,501	-	146	-
DEL AYUNTAMIENTO	1,808	1,718	-	90	-
PARTICULAR	1,839	1,783	-	56	-
SIN RECOGIDA DE BASURA	2,206	2,178	-	28	-
Paraíso					
TOTAL.....	14,150	13,293	245	602	10
CON RECOGIDA DE BASURA	4,597	4,393	57	147	-
DEL AYUNTAMIENTO	2,704	2,582	56	66	-
PARTICULAR	1,893	1,811	1	81	-
SIN RECOGIDA DE BASURA	9,553	8,900	188	455	10

Cont. Cuadro 11

División Político-Territorial, y Recogida de Basura	*Total*	*Casa*	*Apartamento*	*Pieza*[1]	*Otros*
Polo D.M.					
TOTAL.....	6,733	6,564	-	169	-
CON RECOGIDA DE BASURA	1,884	1,844	-	40	-
DEL AYUNTAMIENTO	572	557	-	15	-
PARTICULAR	1,312	1,287	-	25	-
SIN RECOGIDA DE BASURA	4,849	4,720	-	129	-
Vicente Noble					
TOTAL.....	17,986	17,312	3	636	35
CON RECOGIDA DE BASURA	6,702	6,447	3	243	9
DEL AYUNTAMIENTO	5,474	5,230	3	232	9
PARTICULAR	1,228	1,217	-	11	-
SIN RECOGIDA DE BASURA	11,284	10,865	-	393	26
El Peñón D.M.					
TOTAL.....	7,807	7,117	15	675	-
CON RECOGIDA DE BASURA	3,582	3,280	-	302	-
DEL AYUNTAMIENTO	1,468	1,403	-	65	-
PARTICULAR	2,114	1,877	-	237	-
SIN RECOGIDA DE BASURA	4,225	3,837	15	373	-
Fundación D.M.					
TOTAL.....	7,602	7,303	-	290	9
CON RECOGIDA DE BASURA	3,474	3,346	-	128	-
DEL AYUNTAMIENTO	2,178	2,087	-	91	-
PARTICULAR	1,296	1,259	-	37	-
SIN RECOGIDA DE BASURA	4,128	3,957	-	162	9
La Cienaga D.M.					
TOTAL.....	8,011	7,378	7	606	20
CON RECOGIDA DE BASURA	2,201	1,962	7	232	-
DEL AYUNTAMIENTO	1,522	1,334	2	186	-
PARTICULAR	679	628	5	46	-
SIN RECOGIDA DE BASURA	5,810	5,416	-	374	20
Independencia					
TOTAL.....	38,774	36,154	8	2,513	99
CON RECOGIDA DE BASURA	18,343	17,039	8	1,251	45
DEL AYUNTAMIENTO	9,209	8,647	8	550	4
PARTICULAR	9,134	8,392	-	701	41
SIN RECOGIDA DE BASURA	20,431	19,115	-	1,262	54
Jimaní					
TOTAL.....	7,945	7,401	-	544	-
CON RECOGIDA DE BASURA	3,334	3,185	-	149	-
DEL AYUNTAMIENTO	3,029	2,909	-	120	-
PARTICULAR	305	276	-	29	-
SIN RECOGIDA DE BASURA	4,611	4,216	-	395	-

Cont. Cuadro 11

División Político-Territorial, y Recogida de Basura	*Total*	*Casa*	*Apartamento*	*Pieza*[1]	*Otros*
Duvergé					
TOTAL.....	12,393	11,588	5	787	13
CON RECOGIDA DE BASURA	7,873	7,313	5	544	11
DEL AYUNTAMIENTO	5,250	4,859	5	382	4
PARTICULAR	2,623	2,454	-	162	7
SIN RECOGIDA DE BASURA	4,520	4,275	-	243	2
La Descubierta					
TOTAL.....	6,129	5,975	3	147	4
CON RECOGIDA DE BASURA	2,344	2,283	3	54	4
DEL AYUNTAMIENTO	280	261	3	16	-
PARTICULAR	2,064	2,022	-	38	4
SIN RECOGIDA DE BASURA	3,785	3,692	-	93	-
Mella D.M.					
TOTAL.....	2,540	2,424	-	116	-
CON RECOGIDA DE BASURA	717	682	-	35	-
DEL AYUNTAMIENTO	500	483	-	17	-
PARTICULAR	217	199	-	18	-
SIN RECOGIDA DE BASURA	1,823	1,742	-	81	-
Postrer Rio					
TOTAL.....	4,648	4,496	-	144	8
CON RECOGIDA DE BASURA	538	515	-	23	-
DEL AYUNTAMIENTO	81	71	-	10	-
PARTICULAR	457	444	-	13	-
SIN RECOGIDA DE BASURA	4,110	3,981	-	121	8
Cristóbal D.M.					
TOTAL.....	5,119	4,270	-	775	74
CON RECOGIDA DE BASURA	3,537	3,061	-	446	30
DEL AYUNTAMIENTO	69	64	-	5	-
PARTICULAR	3,468	2,997	-	441	30
SIN RECOGIDA DE BASURA	1,582	1,209	-	329	44
Pedernales					
TOTAL.....	17,859	16,954	138	715	52
CON RECOGIDA DE BASURA	8,315	7,785	138	391	1
DEL AYUNTAMIENTO	7,029	6,558	114	356	1
PARTICULAR	1,286	1,227	24	35	-
SIN RECOGIDA DE BASURA	9,544	9,169	-	324	51
-Municipio- Pedernales					
TOTAL.....	12,111	11,484	69	508	50
CON RECOGIDA DE BASURA	7,199	6,764	69	365	1
DEL AYUNTAMIENTO	6,588	6,167	69	351	1
PARTICULAR	611	597	-	14	-
SIN RECOGIDA DE BASURA	4,912	4,720	-	143	49

Cont. Cuadro 11

División Político-Territorial, y Recogida de Basura	*Total*	*Casa*	*Apartamento*	*Pieza*[1]	*Otros*
Oviedo					
TOTAL.....	5,748	5,470	69	207	2
CON RECOGIDA DE BASURA	1,116	1,021	69	26	-
DEL AYUNTAMIENTO	441	391	45	5	-
PARTICULAR	675	630	24	21	-
SIN RECOGIDA DE BASURA	4,632	4,449	-	181	2
Sub-Región del Valle					
TOTAL.....	507,781	477,564	4,280	25,353	584
CON RECOGIDA DE BASURA	196,567	176,505	4,034	15,794	234
DEL AYUNTAMIENTO	151,841	134,468	3,822	13,372	179
PARTICULAR	44,726	42,037	212	2,422	55
SIN RECOGIDA DE BASURA	311,214	301,059	246	9,559	350
Azua					
TOTAL.....	196,985	185,686	645	10,408	246
CON RECOGIDA DE BASURA	94,652	88,367	534	5,654	97
DEL AYUNTAMIENTO	73,177	68,050	515	4,559	53
PARTICULAR	21,475	20,317	19	1,095	44
SIN RECOGIDA DE BASURA	102,333	97,319	111	4,754	149
-Municipio- Azua					
TOTAL.....	71,691	64,170	554	6,830	137
CON RECOGIDA DE BASURA	38,950	34,356	514	4,035	45
DEL AYUNTAMIENTO	33,697	29,626	500	3,529	42
PARTICULAR	5,253	4,730	14	506	3
SIN RECOGIDA DE BASURA	32,741	29,814	40	2,795	92
Guayabal D.M.					
TOTAL.....	9,464	9,247	2	204	11
CON RECOGIDA DE BASURA	3,902	3,845	2	51	4
DEL AYUNTAMIENTO	2,116	2,105	2	9	-
PARTICULAR	1,786	1,740	-	42	4
SIN RECOGIDA DE BASURA	5,562	5,402	-	153	7
Las Charcas D.M					
TOTAL.....	10,056	9,740	13	295	8
CON RECOGIDA DE BASURA	4,099	3,952	1	141	5
DEL AYUNTAMIENTO	2,461	2,395	1	60	5
PARTICULAR	1,638	1,557	-	81	-
SIN RECOGIDA DE BASURA	5,957	5,788	12	154	3
Las Yayas de Viajama D.M.					
TOTAL.....	12,035	11,636	3	391	5
CON RECOGIDA DE BASURA	4,922	4,733	2	184	3
DEL AYUNTAMIENTO	3,547	3,456	2	86	3
PARTICULAR	1,375	1,277	-	98	-
SIN RECOGIDA DE BASURA	7,113	6,903	1	207	2

Cont. Cuadro 11

División Político-Territorial, y Recogida de Basura	*Total*	*Casa*	*Apartamento*	*Pieza*[1]	*Otros*
Padre Las Casas					
TOTAL.....	25,976	25,258	40	655	23
CON RECOGIDA DE BASURA	8,919	8,576	5	328	10
DEL AYUNTAMIENTO	4,925	4,689	-	235	1
PARTICULAR	3,994	3,887	5	93	9
SIN RECOGIDA DE BASURA	17,057	16,682	35	327	13
Peralta					
TOTAL.....	13,164	12,863	-	301	-
CON RECOGIDA DE BASURA	7,168	6,979	-	189	-
DEL AYUNTAMIENTO	6,484	6,304	-	180	-
PARTICULAR	684	675	-	9	-
SIN RECOGIDA DE BASURA	5,996	5,884	-	112	-
Sabana Yegua D.M.					
TOTAL.....	11,148	10,845	18	277	8
CON RECOGIDA DE BASURA	7,187	7,104	-	80	3
DEL AYUNTAMIENTO	6,749	6,668	-	79	2
PARTICULAR	438	436	-	1	1
SIN RECOGIDA DE BASURA	3,961	3,741	18	197	5
Tabara Arriba D.M.					
TOTAL.....	15,100	14,525	15	528	32
CON RECOGIDA DE BASURA	7,683	7,413	10	245	15
DEL AYUNTAMIENTO	4,133	4,041	10	82	-
PARTICULAR	3,550	3,372	-	163	15
SIN RECOGIDA DE BASURA	7,417	7,112	5	283	17
Estebanía D.M.					
TOTAL.....	6,445	6,269	-	171	5
CON RECOGIDA DE BASURA	2,475	2,460	-	15	-
DEL AYUNTAMIENTO	1,591	1,590	-	1	-
PARTICULAR	884	870	-	14	-
SIN RECOGIDA DE BASURA	3,970	3,809	-	156	5
Pueblo Viejo D.M.					
TOTAL.....	21,906	21,133	-	756	17
CON RECOGIDA DE BASURA	9,347	8,949	-	386	12
DEL AYUNTAMIENTO	7,474	7,176	-	298	-
PARTICULAR	1,873	1,773	-	88	12
SIN RECOGIDA DE BASURA	12,559	12,184	-	370	5
Elías Piña					
TOTAL.....	63,292	61,655	968	640	29
CON RECOGIDA DE BASURA	13,463	12,164	886	401	12
DEL AYUNTAMIENTO	11,288	10,098	795	383	12
PARTICULAR	2,175	2,066	91	18	-
SIN RECOGIDA DE BASURA	49,829	49,491	82	239	17

Cont. Cuadro 11

Tipo de Vivienda (Con Recogida de Basura)	*Total*	*Casa*	*Apartamento*	*Pieza /1*	*Otros*
Comendador					
TOTAL.....	21,663	20,623	624	404	12
CON RECOGIDA DE BASURA	6,441	5,494	612	323	12
DEL AYUNTAMIENTO	5,455	4,589	544	310	12
PARTICULAR	986	905	68	13	-
SIN RECOGIDA DE BASURA	15,222	15,129	12	81	-
Bánica					
TOTAL.....	8,024	7,872	145	2	5
CON RECOGIDA DE BASURA	626	542	83	1	-
DEL AYUNTAMIENTO	461	400	60	1	-
PARTICULAR	165	142	23	-	-
SIN RECOGIDA DE BASURA	7,398	7,330	62	1	5
El Llano					
TOTAL.....	8,239	8,157	-	80	2
CON RECOGIDA DE BASURA	1,311	1,255	-	56	-
DEL AYUNTAMIENTO	1,115	1,059	-	56	-
PARTICULAR	196	196	-	-	-
SIN RECOGIDA DE BASURA	6,928	6,902	-	24	2
Hondo Valle					
TOTAL.....	11,334	11,004	199	131	-
CON RECOGIDA DE BASURA	2,242	2,035	191	16	-
DEL AYUNTAMIENTO	1,764	1,557	191	16	-
PARTICULAR	478	478	-	-	-
SIN RECOGIDA DE BASURA	9,092	8,969	8	115	-
Pedro Santana					
TOTAL.....	8,054	8,032	-	18	4
CON RECOGIDA DE BASURA	869	864	-	5	-
DEL AYUNTAMIENTO	555	555	-	-	-
PARTICULAR	314	309	-	5	-
SIN RECOGIDA DE BASURA	7,185	7,168	-	13	4
Juan Santiago D.M.					
TOTAL.....	5,978	5,967	-	5	6
CON RECOGIDA DE BASURA	1,974	1,974	-	-	-
DEL AYUNTAMIENTO	1,938	1,938	-	-	-
PARTICULAR	36	36	-	-	-
SIN RECOGIDA DE BASURA	4,004	3,993	-	5	6
San Juan					
TOTAL.....	247,504	230,223	2,667	14,305	309
CON RECOGIDA DE BASURA	88,452	75,974	2,614	9,739	125
DEL AYUNTAMIENTO	67,376	56,320	2,512	8,430	114
PARTICULAR	21,076	19,654	102	1,309	11
SIN RECOGIDA DE BASURA	159,052	154,249	53	4,566	184

Cont. Cuadro 11

División Político-Territorial, y Recogida de Basura	*Total*	*Casa*	*Apartamento*	*Pieza*[1]	*Otros*
San Juan de La Maguana					
TOTAL.....	127,610	114,064	1,679	11,611	256
CON RECOGIDA DE BASURA	49,138	39,294	1,643	8,081	120
DEL AYUNTAMIENTO	38,722	30,012	1,541	7,060	109
PARTICULAR	10,416	9,282	102	1,021	11
SIN RECOGIDA DE BASURA	78,472	74,770	36	3,530	136
Bohechío					
TOTAL.....	10,561	10,402	-	153	6
CON RECOGIDA DE BASURA	3,436	3,406	-	30	-
DEL AYUNTAMIENTO	820	813	-	7	-
PARTICULAR	2,616	2,593	-	23	-
SIN RECOGIDA DE BASURA	7,125	6,996	-	123	6
El Cercado					
TOTAL.....	26,050	25,607	78	354	11
CON RECOGIDA DE BASURA	8,384	7,989	77	318	-
DEL AYUNTAMIENTO	7,482	7,092	77	313	-
PARTICULAR	902	897	-	5	-
SIN RECOGIDA DE BASURA	17,666	17,618	1	36	11
Juan de Herrera					
TOTAL.....	16,361	15,877	6	469	9
CON RECOGIDA DE BASURA	4,386	4,176	-	206	4
DEL AYUNTAMIENTO	3,617	3,412	-	201	4
PARTICULAR	769	764	-	5	-
SIN RECOGIDA DE BASURA	11,975	11,701	6	263	5
Las Matas de Farfán					
TOTAL.....	51,857	49,628	900	1,318	11
CON RECOGIDA DE BASURA	16,729	14,961	890	877	1
DEL AYUNTAMIENTO	15,319	13,582	890	846	1
PARTICULAR	1,410	1,379	-	31	-
SIN RECOGIDA DE BASURA	35,128	34,667	10	441	10
Vallejuelo					
TOTAL.....	15,065	14,645	4	400	16
CON RECOGIDA DE BASURA	6,379	6,148	4	227	-
DEL AYUNTAMIENTO	1,416	1,409	4	3	-
PARTICULAR	4,963	4,739	-	224	-
SIN RECOGIDA DE BASURA	8,686	8,497	-	173	16
[redacted]					
TOTAL.....	3,556,915	3,081,238	186,426	283,273	5,978
CON RECOGIDA DE BASURA	2,395,783	2,009,762	180,800	201,508	3,713
DEL AYUNTAMIENTO	1,802,955	1,480,830	167,279	152,107	2,739
PARTICULAR	592,828	528,932	13,521	49,401	974
SIN RECOGIDA DE BASURA	1,161,132	1,071,476	5,626	81,765	2,265

Cont. Cuadro 11

División Político-Territorial, y Recogida de Basura	*Total*	*Casa*	*Apartamento*	*Pieza[1]*	*Otros*
Sub-Región de Valdesia					
TOTAL.....	2,926,584	2,506,622	178,830	236,396	4,736
CON RECOGIDA DE BASURA	2,046,875	1,701,318	174,228	168,411	2,918
DEL AYUNTAMIENTO	1,575,822	1,281,669	162,935	129,029	2,189
PARTICULAR	471,053	419,649	11,293	39,382	729
SIN RECOGIDA DE BASURA	879,709	805,304	4,602	67,985	1,818
Distrito Nacional					
TOTAL.....	2,155,444	1,788,118	175,176	188,734	3,416
CON RECOGIDA DE BASURA	1,733,443	1,413,203	171,334	146,422	2,484
DEL AYUNTAMIENTO	1,360,267	1,084,107	160,626	113,642	1,892
PARTICULAR	373,176	329,096	10,708	32,780	592
SIN RECOGIDA DE BASURA	422,001	374,915	3,842	42,312	932
Santo Domingo					
TOTAL.....	2,155,444	1,788,118	175,176	188,734	3,416
CON RECOGIDA DE BASURA	1,733,443	1,413,203	171,334	146,422	2,484
DEL AYUNTAMIENTO	1,360,267	1,084,107	160,626	113,642	1,892
PARTICULAR	373,176	329,096	10,708	32,780	592
SIN RECOGIDA DE BASURA	422,001	374,915	3,842	42,312	932
Peravia					
TOTAL.....	194,447	189,584	101	4,585	177
CON RECOGIDA DE BASURA	104,471	101,335	66	3,038	32
DEL AYUNTAMIENTO	86,686	83,888	61	2,716	21
PARTICULAR	17,785	17,447	5	322	11
SIN RECOGIDA DE BASURA	89,976	88,249	35	1,547	145
Baní					
TOTAL.....	95,279	92,481	64	2,703	31
CON RECOGIDA DE BASURA	64,305	62,231	61	1,999	14
DEL AYUNTAMIENTO	56,337	54,445	61	1,817	14
PARTICULAR	7,968	7,786	-	182	-
SIN RECOGIDA DE BASURA	30,974	30,250	3	704	17
Azua					
TOTAL.....	18,673	18,292	6	357	18
CON RECOGIDA DE BASURA	11,042	10,821	-	217	4
DEL AYUNTAMIENTO	10,141	9,924	-	213	4
PARTICULAR	901	897	-	4	-
SIN RECOGIDA DE BASURA	7,631	7,471	6	140	14
San José de Ocoa					
TOTAL.....	49,757	48,649	28	1,050	30
CON RECOGIDA DE BASURA	19,813	19,086	5	711	11
DEL AYUNTAMIENTO	15,100	14,466	-	633	1
PARTICULAR	4,713	4,620	5	78	10
SIN RECOGIDA DE BASURA	29,944	29,563	23	339	19

Cont. Cuadro 11

División Político-Territorial, y Recogida de Basura	*Total*	*Casa*	*Apartamento*	*Pieza*[1]	*Otros*
Sabana Larga D.M.					
TOTAL	10,605	10,522	-	70	13
CON RECOGIDA DE BASURA	4,624	4,575	-	47	2
DEL AYUNTAMIENTO	3,575	3,529	-	44	2
PARTICULAR	1,049	1,046	-	3	-
SIN RECOGIDA DE BASURA	5,981	5,947	-	23	11
Villa Fundación D.M.					
TOTAL	7,586	7,444	-	121	21
CON RECOGIDA DE BASURA	861	854	-	7	-
DEL AYUNTAMIENTO	451	444	-	7	-
PARTICULAR	410	410	-	-	-
SIN RECOGIDA DE BASURA	6,725	6,590	-	114	21
Matanzas D.M.					
TOTAL	9,871	9,556	-	251	64
CON RECOGIDA DE BASURA	2,361	2,314	-	46	1
DEL AYUNTAMIENTO	442	440	-	2	-
PARTICULAR	1,919	1,874	-	44	1
SIN RECOGIDA DE BASURA	7,510	7,242	-	205	63
Sabana Bata D.M.					
TOTAL	2,676	2,640	3	33	-
CON RECOGIDA DE BASURA	1,465	1,454	-	11	-
DEL AYUNTAMIENTO	640	640	-	-	-
PARTICULAR	825	814	-	11	-
SIN RECOGIDA DE BASURA	1,211	1,186	3	22	-
San Cristóbal					
TOTAL	415,791	378,134	2,709	34,038	910
CON RECOGIDA DE BASURA	162,049	142,542	2,201	16,955	351
DEL AYUNTAMIENTO	93,736	80,674	1,684	11,136	242
PARTICULAR	68,313	61,868	517	5,819	109
SIN RECOGIDA DE BASURA	253,742	235,592	508	17,083	559
Municipio San Cristóbal					
TOTAL	158,965	141,065	1,628	15,744	528
CON RECOGIDA DE BASURA	70,255	59,961	1,477	8,698	119
DEL AYUNTAMIENTO	44,623	37,167	1,138	6,226	92
PARTICULAR	25,632	22,794	339	2,472	27
SIN RECOGIDA DE BASURA	88,710	81,104	151	7,046	409
Bajos de Haina					
TOTAL	96,107	86,083	832	9,051	141
CON RECOGIDA DE BASURA	43,289	37,658	609	4,917	105
DEL AYUNTAMIENTO	26,267	22,434	467	3,301	65
PARTICULAR	17,022	15,224	142	1,616	40
SIN RECOGIDA DE BASURA	52,818	48,425	223	4,134	36

Cont. Cuadro 11

División Político-Territorial, y Recogida de Basura	*Total*	*Casa*	*Apartamento*	*Pieza*[1]	*Otros*
Cambita-Garabito					
TOTAL.....	26,894	25,967	11	907	9
CON RECOGIDA DE BASURA	7,474	7,022	5	444	3
DEL AYUNTAMIENTO	3,352	3,086	1	265	-
PARTICULAR	4,122	3,936	4	179	3
SIN RECOGIDA DE BASURA	19,420	18,945	6	463	6
Sabana Gr. de Palenque D.M.					
TOTAL.....	12,070	11,494	6	565	5
CON RECOGIDA DE BASURA	3,605	3,390	-	215	-
DEL AYUNTAMIENTO	1,256	1,201	-	55	-
PARTICULAR	2,349	2,189	-	160	-
SIN RECOGIDA DE BASURA	8,465	8,104	6	350	5
Villa Altagracia					
TOTAL.....	59,557	53,644	175	5,572	166
CON RECOGIDA DE BASURA	19,919	17,734	90	2,017	78
DEL AYUNTAMIENTO	8,525	7,407	77	972	69
PARTICULAR	11,394	10,327	13	1,045	9
SIN RECOGIDA DE BASURA	39,638	35,910	85	3,555	88
San Gregorio Yaguate					
TOTAL.....	32,147	31,126	33	964	24
CON RECOGIDA DE BASURA	8,797	8,537	8	236	16
DEL AYUNTAMIENTO	6,037	5,854	1	171	11
PARTICULAR	2,760	2,683	7	65	5
SIN RECOGIDA DE BASURA	23,350	22,589	25	728	8
Nigua D.M.					
TOTAL.....	20,389	19,225	15	1,116	33
CON RECOGIDA DE BASURA	5,815	5,424	12	350	29
DEL AYUNTAMIENTO	1,535	1,457	-	74	4
PARTICULAR	4,280	3,967	12	276	25
SIN RECOGIDA DE BASURA	14,574	13,801	3	766	4
Los Cacaos D.M.					
TOTAL.....	9,662	9,530	9	119	4
CON RECOGIDA DE BASURA	2,895	2,816	-	78	1
DEL AYUNTAMIENTO	2,141	2,068	-	72	1
PARTICULAR	754	748	-	6	-
SIN RECOGIDA DE BASURA	6,767	6,714	9	41	3
Monte Plata					
TOTAL.....	160,902	150,786	844	9,039	233
CON RECOGIDA DE BASURA	46,912	44,238	627	1,996	51
DEL AYUNTAMIENTO	35,133	33,000	564	1,535	34
PARTICULAR	11,779	11,238	63	461	17
SIN RECOGIDA DE BASURA	113,990	106,548	217	7,043	182

Cont. Cuadro 11

División Político-Territorial, y Recogida de Basura	Total	Casa	Apartamento	Pieza[1]	Otros
Municipio Monte Plata					
TOTAL.....	36,026	34,372	72	1,508	74
CON RECOGIDA DE BASURA	16,851	16,573	20	252	6
DEL AYUNTAMIENTO	14,774	14,571	-	197	6
PARTICULAR	2,077	2,002	20	55	-
SIN RECOGIDA DE BASURA	19,175	17,799	52	1,256	68
Bayaguana					
TOTAL.....	29,617	26,992	537	2,070	18
CON RECOGIDA DE BASURA	9,092	7,806	521	760	5
DEL AYUNTAMIENTO	6,599	5,610	510	474	5
PARTICULAR	2,493	2,196	11	286	-
SIN SERVICIO DE BASURA	20,525	19,186	16	1,310	13
Sabana Grande de Boyá					
TOTAL.....	30,847	27,415	100	3,289	43
CON RECOGIDA DE BASURA	10,486	9,829	50	598	9
DEL AYUNTAMIENTO	8,971	8,340	50	572	9
PARTICULAR	1,515	1,489	-	26	-
SIN RECOGIDA DE BASURA	20,361	17,586	50	2,691	34
Yamasá					
TOTAL.....	41,138	39,673	99	1,309	57
CON RECOGIDA DE BASURA	7,226	6,819	36	345	26
DEL AYUNTAMIENTO	3,988	3,699	4	272	13
PARTICULAR	3,238	3,120	32	73	13
SIN RECOGIDA DE BASURA	33,912	32,854	63	964	31
Don Juan D.M.					
TOTAL.....	6,645	6,091	20	526	8
CON RECOGIDA DE BASURA	658	632	-	22	4
DEL AYUNTAMIENTO	337	322	-	15	-
PARTICULAR	321	310	-	7	4
SIN RECOGIDA DE BASURA	5,987	5,459	20	504	4
Esperalvilla D.M.					
TOTAL.....	16,629	16,243	16	337	33
CON RECOGIDA DE BASURA	2,599	2,579	-	19	1
DEL AYUNTAMIENTO	464	458	-	5	1
PARTICULAR	2,135	2,121	-	14	-
SIN RECOGIDA DE BASURA	14,030	13,664	16	318	32
Sub-Región del Yuma					
TOTAL.....	630,331	574,616	7,596	46,877	1,242
CON RECOGIDA DE BASURA	348,908	308,444	6,572	33,097	795
DEL AYUNTAMIENTO	227,133	199,161	4,344	23,078	550
PARTICULAR	121,775	109,283	2,228	10,019	245
SIN RECOGIDA DE BASURA	281,423	266,172	1,024	13,780	447

Cont. Cuadro 11

División Político-Territorial, y Recogida de Basura	*Total*	*Casa*	*Apartamento*	*Pieza*[1]	*Otros*
El Seybo					
TOTAL.....	94,005	90,160	211	3,341	293
CON RECOGIDA DE BASURA	26,386	24,628	113	1,519	126
DEL AYUNTAMIENTO	19,608	18,519	102	919	68
PARTICULAR	6,778	6,109	11	600	58
SIN RECOGIDA DE BASURA	67,619	65,532	98	1,822	167
Santa Cruz del Seybo					
TOTAL.....	73,685	70,373	190	2,867	255
CON RECOGIDA DE BASURA	19,363	17,864	105	1,278	116
DEL AYUNTAMIENTO	14,298	13,456	94	690	58
PARTICULAR	5,065	4,408	11	588	58
SIN RECOGIDA DE BASURA	54,322	52,509	85	1,589	139
Miches					
TOTAL.....	20,320	19,787	21	474	38
CON RECOGIDA DE BASURA	7,023	6,764	8	241	10
DEL AYUNTAMIENTO	5,310	5,063	8	229	10
PARTICULAR	1,713	1,701	-	12	-
SIN RECOGIDA DE BASURA	13,297	13,023	13	233	28
La Altagracia					
TOTAL.....	113,400	102,354	538	10,240	268
CON RECOGIDA DE BASURA	56,212	49,960	336	5,788	128
DEL AYUNTAMIENTO	30,696	27,619	149	2,876	52
PARTICULAR	25,516	22,341	187	2,912	76
SIN RECOGIDA DE BASURA	57,188	52,394	202	4,452	140
Salvaleón de Higüey					
TOTAL.....	82,482	74,518	465	7,341	158
CON RECOGIDA DE BASURA	44,740	39,751	318	4,612	59
DEL AYUNTAMIENTO	23,476	20,956	140	2,343	37
PARTICULAR	21,264	18,795	178	2,269	22
SIN RECOGIDA DE BASURA	37,742	34,767	147	2,729	99
San Rafael del Yuma					
TOTAL.....	17,023	14,657	52	2,253	61
CON RECOGIDA DE BASURA	7,664	6,825	13	784	42
DEL AYUNTAMIENTO	5,131	4,736	9	373	13
PARTICULAR	2,533	2,089	4	411	29
SIN RECOGIDA DE BASURA	9,359	7,832	39	1,469	19
Otra Banda D.M.					
TOTAL.....	8,734	8,453	11	259	11
CON RECOGIDA DE BASURA	1,979	1,870	-	107	2
DEL AYUNTAMIENTO	1,442	1,377	-	63	2
PARTICULAR	537	493	-	44	-
SIN RECOGIDA DE BASURA	6,755	6,583	11	152	9

Cont. Cuadro 11

División Político-Territorial, y Recogida de Basura	*Total*	*Casa*	*Apartamento*	*Pieza*[1]	*Otros*
La Laguna de Nisibón D.M.					
TOTAL.....	5,161	4,726	10	387	38
CON RECOGIDA DE BASURA	1,829	1,514	5	285	25
DEL AYUNTAMIENTO	647	550	-	97	-
PARTICULAR	1,182	964	5	188	25
SIN RECOGIDA DE BASURA	3,332	3,212	5	102	13
La Romana					
TOTAL.....	155,475	128,789	3,509	22,679	498
CON RECOGIDA DE BASURA	128,619	105,672	3,409	19,107	431
DEL AYUNTAMIENTO	111,549	91,990	2,888	16,265	406
PARTICULAR	17,070	13,682	521	2,842	25
SIN RECOGIDA DE BASURA	26,856	23,117	100	3,572	67
-Municipio- La Romana					
TOTAL.....	137,711	115,567	3,501	18,167	476
CON RECOGIDA DE BASURA	115,326	95,151	3,406	16,345	424
DEL AYUNTAMIENTO	103,539	85,019	2,888	15,233	399
PARTICULAR	11,787	10,132	518	1,112	25
SIN RECOGIDA DE BASURA	22,385	20,416	95	1,822	52
Guaymate					
TOTAL.....	17,764	13,222	8	4,512	22
CON RECOGIDA DE BASURA	13,293	10,521	3	2,762	7
DEL AYUNTAMIENTO	8,010	6,971	-	1,032	7
PARTICULAR	5,283	3,550	3	1,730	-
SIN RECOGIDA DE BASURA	4,471	2,701	5	1,750	15
San Pedro de Macorís					
TOTAL.....	192,887	180,683	3,142	8,942	120
CON RECOGIDA DE BASURA	111,912	103,499	2,532	5,786	95
DEL AYUNTAMIENTO	45,306	41,978	1,118	2,201	9
PARTICULAR	66,606	61,521	1,414	3,585	86
SIN RECOGIDA DE BASURA	80,975	77,184	610	3,156	25
-Municipio- San Pedro de Macorís					
TOTAL.....	132,610	122,463	2,917	7,120	110
CON RECOGIDA DE BASURA	85,588	77,961	2,353	5,181	93
DEL AYUNTAMIENTO	32,308	29,473	953	1,874	8
PARTICULAR	53,280	48,488	1,400	3,307	85
SIN RECOGIDA DE BASURA	47,022	44,502	564	1,939	17
Los Llanos					
TOTAL.....	20,232	19,530	169	533	-
CON RECOGIDA DE BASURA	5,806	5,583	133	90	-
DEL AYUNTAMIENTO	2,810	2,643	131	36	-
PARTICULAR	2,996	2,940	2	54	-
SIN RECOGIDA DE BASURA	14,426	13,947	36	443	-

Cont. Cuadro 11

Sitio y Recogida de Basura	Total	Casa	Apartamento	Pieza[1]	Otros
Ramón Santana					
TOTAL	7,138	6,946	-	190	2
CON RECOGIDA DE BASURA	2,535	2,492	-	41	2
DEL AYUNTAMIENTO	976	956	-	19	1
PARTICULAR	1,559	1,536	-	22	1
SIN RECOGIDA DE BASURA	4,603	4,454	-	149	-
Consuelo D.M.					
TOTAL	19,679	18,774	38	861	6
CON RECOGIDA DE BASURA	11,078	10,682	38	358	-
DEL AYUNTAMIENTO	6,849	6,587	26	236	-
PARTICULAR	4,229	4,095	12	122	-
SIN RECOGIDA DE BASURA	8,601	8,092	-	503	6
Quisqueya D.M.					
TOTAL	13,228	12,970	18	238	2
CON RECOGIDA DE BASURA	6,905	6,781	8	116	-
DEL AYUNTAMIENTO	2,363	2,319	8	36	-
PARTICULAR	4,542	4,462	-	80	-
SIN RECOGIDA DE BASURA	6,323	6,189	10	122	2
Hato Mayor					
TOTAL	74,564	72,630	196	1,675	63
CON RECOGIDA DE BASURA	25,779	24,685	182	897	15
DEL AYUNTAMIENTO	19,974	19,055	87	817	15
PARTICULAR	5,805	5,630	95	80	-
SIN RECOGIDA DE BASURA	48,785	47,945	14	778	48
Hato Mayor del Rey					
TOTAL	49,146	47,291	196	1,621	38
CON RECOGIDA DE BASURA	19,581	18,490	182	894	15
DEL AYUNTAMIENTO	16,433	15,515	87	816	15
PARTICULAR	3,148	2,975	95	78	-
SIN RECOGIDA DE BASURA	29,565	28,801	14	727	23
Sabana de La Mar					
TOTAL	17,609	17,567	-	21	21
CON RECOGIDA DE BASURA	5,784	5,781	-	3	-
DEL AYUNTAMIENTO	3,422	3,421	-	1	-
PARTICULAR	2,362	2,360	-	2	-
SIN RECOGIDA DE BASURA	11,825	11,786	-	18	21
El Valle					
TOTAL	7,809	7,772	-	33	4
CON RECOGIDA DE BASURA	414	414	-	-	-
DEL AYUNTAMIENTO	119	119	-	-	-
PARTICULAR	295	295	-	-	-
SIN RECOGIDA DE BASURA	7,395	7,358	-	33	4

[1] *Incluye Cuartería.*

Cuadro 12.
Viviendas Particulares Ocupadas, Por Tipo, Según Regiones, SubRegiones, Provincias, Municipios y Material de Construcción Predominantes en las Paredes Exteriores, Techo y Piso.

División Político-Territorial y Material de Construcción	*Total*	*Casa*	*Apartamento*	*Pieza* [1]	*Otros*
TOTAL	**1,629,616**	**1,457,775**	**55,303**	**113,258**	**3,280**
VIVIENDAS CON PAREDES EXTERIORES DE:					
BLOCK O CONCRETO	854,202	739,278	55,297	57,659	1,968
MADERA	458,273	412,521	-	44,997	755
TABLA DE PALMA	257,255	248,878	-	8,070	307
TEJAMANIL	20,276	20,276	-	-	-
OTRO MATERIAL	39,610	36,822	6	2,532	250
VIVIENDAS CON TECHO DE:					
CONCRETO	323,244	254,676	55,303	12,437	828
ASBESTO CEMENTO	22,194	19,191	-	2,919	84
ZINC	1,183,857	1,085,269	-	96,508	2,080
YAGUA	93,796	93,656	-	37	103
OTRO MATERIAL	6,525	4,983	-	1,357	185
VIVIENDAS CON PISO DE:					
MOSAICO, GRANITO O MARMOL	102,895	48,695	53,267	840	93
CEMENTO	1,446,665	1,331,956	1,967	109,772	2,970
MADERA	8,860	8,155	-	673	32
TIERRA	57,807	56,948	-	788	71
OTRO MATERIAL	13,389	12,021	69	1,185	114
Región del Cibao					
TOTAL	616,958	590,949	9,323	15,551	1,135
VIVIENDAS CON PAREDES EXTERIORES DE:					
BLOCK O CONCRETO	277,742	259,572	9,323	8,219	628
MADERA	180,057	174,215	-	5,597	245
TABLA DE PALMA	137,676	136,237	-	1,285	154
TEJAMANIL	1,468	1,468	-	-	-
OTRO MATERIAL	20,015	19,457	-	450	108
VIVIENDAS CON TECHO DE:					
CONCRETO	71,320	60,462	9,323	1,368	167
ASBESTO CEMENTO	5,071	4,920	-	132	19
ZINC	492,197	477,645	-	13,731	821
YAGUA	45,817	45,753	-	19	45
OTRO MATERIAL	2,553	2,169	-	301	83
VIVIENDAS CON PISO DE:					
MOSAICO, GRANITO O MARMOL	35,435	26,859	8,331	188	57
CEMENTO	532,851	516,291	958	14,614	988
MADERA	5,704	5,575	-	116	13
TIERRA	39,685	39,155	-	489	41
OTRO MATERIAL	3,283	3,069	34	144	36

Cont. Cuadro 12

División Político-Territorial y Material de Construcción	*Total*	*Casa*	*Apartamento*	*Pieza* [1]	*Otros*
Sub-Región Cibao Central					
TOTAL	367,621	346,165	8,078	12,645	733
VIVIENDAS CON PAREDES EXTERIORES DE:					
BLOCK O CONCRETO	189,341	173,716	8,078	7,078	469
MADERA	111,466	106,720	-	4,576	170
TABLA DE PALMA	53,867	53,156	-	658	53
TEJAMANIL	200	200	-	-	-
OTRO MATERIAL	12,747	12,373	-	333	41
VIVIENDAS CON TECHO DE:					
CONCRETO	54,099	44,673	8,078	1,237	111
ASBESTO CEMENTO	2,547	2,436	-	95	16
ZINC	289,488	277,842	-	11,087	559
YAGUA	19,707	19,688	-	-	19
OTRO MATERIAL	1,780	1,526	-	226	28
VIVIENDAS CON PISO DE:					
MOSAICO, GRANITO O MARMOL	27,878	20,485	7,169	172	52
CEMENTO	304,582	291,242	877	11,835	628
MADERA	2,811	2,720	-	83	8
TIERRA	29,576	29,088	-	457	31
OTRO MATERIAL	2,774	2,630	32	98	14
Espaillat					
TOTAL	42,492	41,437	274	703	78
VIVIENDAS CON PAREDES EXTERIORES DE:					
BLOCK O CONCRETO	20,078	19,439	274	319	46
MADERA	10,876	10,593	-	268	15
TABLA DE PALMA	9,053	8,950	-	91	12
TEJAMANIL	15	15	-	-	-
OTRO MATERIAL	2,470	2,440	-	25	5
VIVIENDAS CON TECHO DE:					
CONCRETO	3,807	3,495	274	30	8
ASBESTO CEMENTO	211	210	-	1	-
ZINC	34,745	34,022	-	661	62
YAGUA	3,562	3,561	-	-	1
OTRO MATERIAL	167	149	-	11	7
VIVIENDAS CON PISO DE:					
MOSAICO, GRANITO O MARMOL	3,966	3,692	244	22	8
CEMENTO	31,416	30,754	30	578	54
MADERA	650	624	-	24	2
TIERRA	5,701	5,636	-	56	9
OTRO MATERIAL	759	731	-	23	5

Cont. Cuadro 12

División Político-Territorial y Material de Construcción	*Total*	*Casa*	*Apartamento*	*Pieza* [1]	*Otros*
Moca					
TOTAL	24,413	23,515	260	587	51
VIVIENDAS CON PAREDES EXTERIORES DE:					
BLOCK O CONCRETO	13,049	12,465	260	292	32
MADERA	6,294	6,057	-	227	10
TABLA DE PALMA	3,977	3,930	-	43	4
TEJAMANIL	3	3	-	-	-
OTRO MATERIAL	1,090	1,060	-	25	5
VIVIENDAS CON TECHO DE:					
CONCRETO	2,710	2,414	260	29	7
ASBESTO CEMENTO	132	131	-	1	-
ZINC	20,348	19,765	-	546	37
YAGUA	1,088	1,088	-	-	-
OTRO MATERIAL	135	117	-	11	7
VIVIENDAS CON PISO DE:					
MOSAICO, GRANITO O MARMOL	3,166	2,900	238	22	6
CEMENTO	17,632	17,085	22	491	34
MADERA	181	177	-	4	-
TIERRA	2,815	2,759	-	49	7
OTRO MATERIAL	619	594	-	21	4
Cayetano Germosén					
TOTAL	1,800	1,760	4	28	8
VIVIENDAS CON PAREDES EXTERIORES DE:					
BLOCK O CONCRETO	732	719	4	5	4
MADERA	494	485	-	7	2
TABLA DE PALMA	494	476	-	16	2
TEJAMANIL	1	1	-	-	-
OTRO MATERIAL	79	79	-	-	-
VIVIENDAS CON TECHO DE:					
CONCRETO	125	120	4	-	1
ASBESTO CEMENTO	20	20	-	-	-
ZINC	1,614	1,579	-	28	7
YAGUA	38	38	-	-	-
OTRO MATERIAL	3	3	-	-	-
VIVIENDAS CON PISO DE:					
MOSAICO, GRANITO O MARMOL	146	142	2	-	2
CEMENTO	1,478	1,446	2	24	6
MADERA	24	23	-	1	-
TIERRA	136	134	-	2	-
OTRO MATERIAL	16	15	-	1	-

Cont. Cuadro 12

División Político-Territorial y Material de Construcción	*Total*	*Casa*	*Apartamento*	*Pieza* [1]	*Otros*
Gaspar Hernández					
TOTAL	8,401	8,338	6	49	8
VIVIENDAS CON PAREDES EXTERIORES DE:					
BLOCK O CONCRETO	3,267	3,243	6	13	5
MADERA	1,874	1,853	-	20	1
TABLA DE PALMA	2,495	2,477	-	16	2
TEJAMANIL	6	6	-	-	-
OTRO MATERIAL	759	759	-	-	-
VIVIENDAS CON TECHO DE:					
CONCRETO	548	541	6	1	-
ASBESTO CEMENTO	38	38	-	-	-
ZINC	6,038	5,983	-	48	7
YAGUA	1,762	1,761	-	-	1
OTRO MATERIAL	15	15	-	-	-
VIVIENDAS CON PISO DE:					
MOSAICO, GRANITO O MARMOL	364	361	3	-	-
CEMENTO	6,280	6,226	3	45	6
MADERA	272	269	-	2	1
TIERRA	1,437	1,434	-	2	1
OTRO MATERIAL	48	48	-	-	-
José Contreras D.M.					
TOTAL	1,709	1,681	3	20	5
VIVIENDAS CON PAREDES EXTERIORES DE:					
BLOCK O CONCRETO	570	566	3	-	1
MADERA	418	406	-	10	2
TABLA DE PALMA	644	632	-	10	2
TEJAMANIL	-	-	-	-	-
OTRO MATERIAL	77	77	-	-	-
VIVIENDAS CON TECHO DE:					
CONCRETO	103	100	3	-	-
ASBESTO CEMENTO	2	2	-	-	-
ZINC	1,486	1,461	-	20	5
YAGUA	118	118	-	-	-
OTRO MATERIAL	-	-	-	-	-
VIVIENDAS CON PISO DE:					
MOSAICO, GRANITO O MARMOL	112	112	-	-	-
CEMENTO	1,211	1,201	3	4	3
MADERA	94	77	-	16	1
TIERRA	280	280	-	-	-
OTRO MATERIAL	12	11	-	-	1

Cont. Cuadro 12

División Político-Territorial y Material de Construcción	*Total*	*Casa*	*Apartamento*	*Pieza* [1]	*Otros*
Jamao al Norte D.M.					
TOTAL	2,031	2,022	-	5	4
VIVIENDAS CON PAREDES EXTERIORES DE:					
BLOCK O CONCRETO	905	903	-	-	2
MADERA	546	545	-	1	-
TABLA DE PALMA	444	438	-	4	2
TEJAMANIL	1	1	-	-	-
OTRO MATERIAL	135	135	-	-	-
VIVIENDAS CON TECHO DE:					
CONCRETO	108	108	-	-	-
ASBESTO CEMENTO	5	5	-	-	-
ZINC	1,665	1,656	-	5	4
YAGUA	253	253	-	-	-
OTRO MATERIAL	-	-	-	-	-
VIVIENDAS CON PISO DE:					
MOSAICO, GRANITO O MARMOL	54	54	-	-	-
CEMENTO	1,733	1,726	-	3	4
MADERA	18	18	-	-	-
TIERRA	209	207	-	2	-
OTRO MATERIAL	17	17	-	-	-
San Víctor D.M.					
TOTAL	4,138	4,121	1	14	2
VIVIENDAS CON PAREDES EXTERIORES DE:					
BLOCK O CONCRETO	1,555	1,543	1	9	2
MADERA	1,250	1,247	-	3	-
TABLA DE PALMA	999	997	-	2	-
TEJAMANIL	4	4	-	-	-
OTRO MATERIAL	330	330	-	-	-
VIVIENDAS CON TECHO DE:					
CONCRETO	213	212	1	-	-
ASBESTO CEMENTO	14	14	-	-	-
ZINC	3,594	3,578	-	14	2
YAGUA	303	303	-	-	-
OTRO MATERIAL	14	14	-	-	-
VIVIENDAS CON PISO DE:					
MOSAICO, GRANITO O MARMOL	124	123	1	-	-
CEMENTO	3,082	3,070	-	11	1
MADERA	61	60	-	1	-
TIERRA	824	822	-	1	1
OTRO MATERIAL	47	46	-	1	-

Cont. Cuadro 12

División Político-Territorial y Material de Construcción	*Total*	*Casa*	*Apartamento*	*Pieza* [1]	*Otros*
La Vega					
TOTAL	70,598	67,690	586	2,149	173
VIVIENDAS CON PAREDES EXTERIORES DE:					
BLOCK O CONCRETO	30,688	29,114	586	882	106
MADERA	25,661	24,609	-	1,011	41
TABLA DE PALMA	12,158	12,026	-	118	14
TEJAMANIL	81	81	-	-	-
OTRO MATERIAL	2,010	1,860	-	138	12
VIVIENDAS CON TECHO DE:					
CONCRETO	5,758	5,061	586	87	24
ASBESTO CEMENTO	749	716	-	27	6
ZINC	61,563	59,501	-	1,934	128
YAGUA	1,916	1,909	-	-	7
OTRO MATERIAL	612	503	-	101	8
VIVIENDAS CON PISO DE:					
MOSAICO, GRANITO O MARMOL	6,123	5,573	476	47	27
CEMENTO	55,482	53,405	104	1,844	129
MADERA	623	605	-	17	1
TIERRA	7,278	7,058	-	206	14
OTRO MATERIAL	1,092	1,049	6	35	2
Concepción de La Vega					
TOTAL	44,192	42,333	531	1,246	82
VIVIENDAS CON PAREDES EXTERIORES DE:					
BLOCK O CONCRETO	18,925	17,803	531	541	50
MADERA	14,008	13,446	-	539	23
TABLA DE PALMA	9,871	9,778	-	86	7
TEJAMANIL	16	16	-	-	-
OTRO MATERIAL	1,372	1,290	-	80	2
VIVIENDAS CON TECHO DE:					
CONCRETO	4,267	3,677	531	43	16
ASBESTO CEMENTO	396	373	-	19	4
ZINC	37,604	36,424	-	1,120	60
YAGUA	1,506	1,504	-	-	2
OTRO MATERIAL	419	355	-	64	-
VIVIENDAS CON PISO DE:					
MOSAICO, GRANITO O MARMOL	4,682	4,174	454	39	15
CEMENTO	34,439	33,218	73	1,086	62
MADERA	431	417	-	14	-
TIERRA	3,789	3,712	-	74	3
OTRO MATERIAL	851	812	4	33	2

Cont. Cuadro 12

División Político-Territorial y Material de Construcción	*Total*	*Casa*	*Apartamento*	*Pieza* [1]	*Otros*
Constanza					
TOTAL	10,825	10,183	11	594	37
VIVIENDAS CON PAREDES EXTERIORES DE:					
BLOCK O CONCRETO	4,308	4,094	11	182	21
MADERA	5,741	5,371	-	357	13
TABLA DE PALMA	409	403	-	6	-
TEJAMANIL	62	62	-	-	-
OTRO MATERIAL	305	253	-	49	3
VIVIENDAS CON TECHO DE:					
CONCRETO	309	279	11	19	-
ASBESTO CEMENTO	205	197	-	6	2
ZINC	10,080	9,512	-	537	31
YAGUA	114	112	-	-	2
OTRO MATERIAL	117	83	-	32	2
VIVIENDAS CON PISO DE:					
MOSAICO, GRANITO O MARMOL	295	292	1	1	1
CEMENTO	8,424	7,902	10	480	32
MADERA	64	63	-	1	-
TIERRA	1,974	1,860	-	110	4
OTRO MATERIAL	68	66	-	2	-
Jarabacoa					
TOTAL	10,954	10,705	36	182	31
VIVIENDAS CON PAREDES EXTERIORES DE:					
BLOCK O CONCRETO	5,480	5,320	36	106	18
MADERA	4,217	4,149	-	64	4
TABLA DE PALMA	1,128	1,119	-	7	2
TEJAMANIL	1	1	-	-	-
OTRO MATERIAL	128	116	-	5	7
VIVIENDAS CON TECHO DE:					
CONCRETO	956	888	36	25	7
ASBESTO CEMENTO	129	127	-	2	-
ZINC	9,684	9,517	-	151	16
YAGUA	139	137	-	-	2
OTRO MATERIAL	46	36	-	4	6
VIVIENDAS CON PISO DE:					
MOSAICO, GRANITO O MARMOL	1,033	996	21	6	10
CEMENTO	8,787	8,594	13	166	14
MADERA	110	109	-	-	1
TIERRA	890	874	-	10	6
OTRO MATERIAL	134	132	2	-	-

Cont. Cuadro 12

División Político-Territorial y Material de Construcción	*Total*	*Casa*	*Apartamento*	*Pieza* [1]	*Otros*
Jima Abajo D.M.					
TOTAL	4,627	4,469	8	127	23
VIVIENDAS CON PAREDES EXTERIORES DE:					
BLOCK O CONCRETO	1,975	1,897	8	53	17
MADERA	1,695	1,643	-	51	1
TABLA DE PALMA	750	726	-	19	5
TEJAMANIL	2	2	-	-	-
OTRO MATERIAL	205	201	-	4	-
VIVIENDAS CON TECHO DE:					
CONCRETO	226	217	8	-	1
ASBESTO CEMENTO	19	19	-	-	-
ZINC	4,195	4,048	-	126	21
YAGUA	157	156	-	-	1
OTRO MATERIAL	30	29	-	1	-
VIVIENDAS CON PISO DE:					
MOSAICO, GRANITO O MARMOL	113	111	-	1	1
CEMENTO	3,832	3,691	8	112	21
MADERA	18	16	-	2	-
TIERRA	625	612	-	12	1
OTRO MATERIAL	39	39	-	-	-
Puerto Plata					
TOTAL	62,363	59,340	1,534	1,391	98
VIVIENDAS CON PAREDES EXTERIORES DE:					
BLOCK O CONCRETO	23,705	21,428	1,534	689	54
MADERA	16,793	16,408	-	365	20
TABLA DE PALMA	17,893	17,592	-	286	15
TEJAMANIL	41	41	-	-	-
OTRO MATERIAL	3,931	3,871	-	51	9
VIVIENDAS CON TECHO DE:					
CONCRETO	9,688	7,915	1,534	224	15
ASBESTO CEMENTO	499	477	-	18	4
ZINC	43,134	41,929	-	1,137	68
YAGUA	8,810	8,802	-	-	8
OTRO MATERIAL	232	217	-	12	3
VIVIENDAS CON PISO DE:					
MOSAICO, GRANITO O MARMOL	9,242	8,313	841	75	13
CEMENTO	41,809	39,915	671	1,145	78
MADERA	621	605	-	14	2
TIERRA	10,251	10,110	-	137	4
OTRO MATERIAL	440	397	22	20	1

Cont. Cuadro 12

División Político-Territorial y Material de Construcción	*Total*	*Casa*	*Apartamento*	*Pieza* [1]	*Otros*
San Felipe de Puerto Plata					
TOTAL	28,877	27,446	792	596	43
VIVIENDAS CON PAREDES EXTERIORES DE:					
BLOCK O CONCRETO	12,917	11,840	792	259	26
MADERA	8,629	8,413	-	207	9
TABLA DE PALMA	6,074	5,965	-	105	4
TEJAMANIL	24	24	-	-	-
OTRO MATERIAL	1,233	1,204	-	25	4
VIVIENDAS CON TECHO DE:					
CONCRETO	5,783	4,885	792	99	7
ASBESTO CEMENTO	223	218	-	2	3
ZINC	20,002	19,481	-	492	29
YAGUA	2,730	2,728	-	-	2
OTRO MATERIAL	139	134	-	3	2
VIVIENDAS CON PISO DE:					
MOSAICO, GRANITO O MARMOL	5,401	4,763	583	47	8
CEMENTO	19,975	19,227	207	508	33
MADERA	223	216	-	6	1
TIERRA	3,232	3,199	-	32	1
OTRO MATERIAL	46	41	2	3	-
Altamira					
TOTAL	6,447	6,396	5	44	2
VIVIENDAS CON PAREDES EXTERIORES DE:					
BLOCK O CONCRETO	1,523	1,508	5	8	2
MADERA	1,750	1,731	-	19	-
TABLA DE PALMA	2,990	2,973	-	17	-
TEJAMANIL	2	2	-	-	-
OTRO MATERIAL	182	182	-	-	-
VIVIENDAS CON TECHO DE:					
CONCRETO	435	427	5	1	2
ASBESTO CEMENTO	7	7	-	-	-
ZINC	5,130	5,087	-	43	-
YAGUA	868	868	-	-	-
OTRO MATERIAL	7	7	-	-	-
VIVIENDAS CON PISO DE:					
MOSAICO, GRANITO O MARMOL	644	640	3	-	1
CEMENTO	3,937	3,904	2	30	1
MADERA	108	104	-	4	-
TIERRA	1,720	1,710	-	10	-
OTRO MATERIAL	38	38	-	-	-

Cont. Cuadro 12

División Político-Territorial y Material de Construcción	*Total*	*Casa*	*Apartamento*	*Pieza* [1]	*Otros*
Guananico					
TOTAL	2,130	2,118	1	10	1
VIVIENDAS CON PAREDES EXTERIORES DE:					
BLOCK O CONCRETO	540	538	1	1	-
MADERA	733	729	-	4	-
TABLA DE PALMA	768	762	-	5	1
TEJAMANIL	-	-	-	-	-
OTRO MATERIAL	89	89	-	-	-
VIVIENDAS CON TECHO DE:					
CONCRETO	191	190	1	-	-
ASBESTO CEMENTO	4	4	-	-	-
ZINC	1,600	1,589	-	10	1
YAGUA	334	334	-	-	-
OTRO MATERIAL	1	1	-	-	-
VIVIENDAS CON PISO DE:					
MOSAICO, GRANITO O MARMOL	342	342	-	-	-
CEMENTO	1,364	1,353	1	9	1
MADERA	44	44	-	-	-
TIERRA	346	345	-	1	-
OTRO MATERIAL	34	34	-	-	-
Imbert					
TOTAL	6,144	5,833	51	253	7
VIVIENDAS CON PAREDES EXTERIORES DE:					
BLOCK O CONCRETO	2,058	1,827	51	175	5
MADERA	1,342	1,316	-	26	-
TABLA DE PALMA	2,220	2,176	-	43	1
TEJAMANIL	4	4	-	-	-
OTRO MATERIAL	520	510	-	9	1
VIVIENDAS CON TECHO DE:					
CONCRETO	618	496	51	69	2
ASBESTO CEMENTO	11	7	-	4	-
ZINC	4,310	4,129	-	178	3
YAGUA	1,194	1,192	-	-	2
OTRO MATERIAL	11	9	-	2	-
VIVIENDAS CON PISO DE:					
MOSAICO, GRANITO O MARMOL	663	650	12	1	-
CEMENTO	4,073	3,842	38	188	5
MADERA	35	35	-	-	-
TIERRA	1,280	1,226	-	53	1
OTRO MATERIAL	93	80	1	11	1

Cont. Cuadro 12

División Político-Territorial y Material de Construcción	*Total*	*Casa*	*Apartamento*	*Pieza* [1]	*Otros*
Los Hidalgos					
TOTAL	3,315	3,299	2	10	4
VIVIENDAS CON PAREDES EXTERIORES DE:					
BLOCK O CONCRETO	856	852	2	-	2
MADERA	816	810	-	5	1
TABLA DE PALMA	1,490	1,484	-	5	1
TEJAMANIL	3	3	-	-	-
OTRO MATERIAL	150	150	-	-	-
VIVIENDAS CON TECHO DE:					
CONCRETO	231	229	2	-	-
ASBESTO CEMENTO	6	6	-	-	-
ZINC	2,495	2,481	-	10	4
YAGUA	583	583	-	-	-
OTRO MATERIAL	-	-	-	-	-
VIVIENDAS CON PISO DE:					
MOSAICO, GRANITO O MARMOL	346	345	1	-	-
CEMENTO	2,159	2,149	1	5	4
MADERA	40	40	-	-	-
TIERRA	739	735	-	4	-
OTRO MATERIAL	31	30	-	1	-
Luperón					
TOTAL	3,764	3,726	8	21	9
VIVIENDAS CON PAREDES EXTERIORES DE:					
BLOCK O CONCRETO	858	840	8	9	1
MADERA	671	664	-	2	5
TABLA DE PALMA	1,487	1,480	-	7	-
TEJAMANIL	2	2	-	-	-
OTRO MATERIAL	746	740	-	3	3
VIVIENDAS CON TECHO DE:					
CONCRETO	170	161	8	1	-
ASBESTO CEMENTO	13	13	-	-	-
ZINC	2,636	2,612	-	17	7
YAGUA	935	934	-	-	1
OTRO MATERIAL	10	6	-	3	1
VIVIENDAS CON PISO DE:					
MOSAICO, GRANITO O MARMOL	160	157	3	-	-
CEMENTO	2,377	2,347	5	18	7
MADERA	41	41	-	-	-
TIERRA	1,128	1,123	-	3	2
OTRO MATERIAL	58	58	-	-	-

Cont. Cuadro 12

División Político-Territorial y Material de Construcción	*Total*	*Casa*	*Apartamento*	*Pieza* [1]	*Otros*
Sosua					
TOTAL	6,977	5,856	669	425	27
VIVIENDAS CON PAREDES EXTERIORES DE:					
BLOCK O CONCRETO	3,493	2,580	669	227	17
MADERA	1,549	1,450	-	96	3
TABLA DE PALMA	1,393	1,299	-	88	6
TEJAMANIL	4	4	-	-	-
OTRO MATERIAL	538	523	-	14	1
VIVIENDAS CON TECHO DE:					
CONCRETO	1,649	924	669	53	3
ASBESTO CEMENTO	168	155	-	12	1
ZINC	3,909	3,532	-	356	21
YAGUA	1,191	1,189	-	-	2
OTRO MATERIAL	60	56	-	4	-
VIVIENDAS CON PISO DE:					
MOSAICO, GRANITO O MARMOL	1,087	823	234	27	3
CEMENTO	4,969	4,168	416	361	24
MADERA	100	96	-	4	-
TIERRA	736	708	-	28	-
OTRO MATERIAL	85	61	19	5	-
La Isabela					
TOTAL	4,709	4,666	6	32	5
VIVIENDAS CON PAREDES EXTERIORES DE:					
BLOCK O CONCRETO	1,460	1,443	6	10	1
MADERA	1,303	1,295	-	6	2
TABLA DE PALMA	1,471	1,453	-	16	2
TEJAMANIL	2	2	-	-	-
OTRO MATERIAL	473	473	-	-	-
VIVIENDAS CON TECHO DE:					
CONCRETO	611	603	6	1	1
ASBESTO CEMENTO	67	67	-	-	-
ZINC	3,052	3,018	-	31	3
YAGUA	975	974	-	-	1
OTRO MATERIAL	4	4	-	-	-
VIVIENDAS CON PISO DE:					
MOSAICO, GRANITO O MARMOL	599	593	5	-	1
CEMENTO	2,955	2,925	1	26	3
MADERA	30	29	-	-	1
TIERRA	1,070	1,064	-	6	-
OTRO MATERIAL	55	55	-	-	-

Cont. Cuadro 12

División Político-Territorial y Material de Construcción	*Total*	*Casa*	*Apartamento*	*Pieza* [1]	*Otros*
Santiago					
TOTAL	161,654	148,494	5,472	7,367	321
VIVIENDAS CON PAREDES EXTERIORES DE:					
BLOCK O CONCRETO	96,989	86,698	5,472	4,589	230
MADERA	49,056	46,413	-	2,575	68
TABLA DE PALMA	11,878	11,772	-	98	8
TEJAMANIL	54	54	-	-	-
OTRO MATERIAL	3,677	3,557	-	105	15
VIVIENDAS CON TECHO DE:					
CONCRETO	31,658	25,285	5,472	842	59
ASBESTO CEMENTO	774	726	-	44	4
ZINC	123,942	117,311	-	6,386	245
YAGUA	4,645	4,642	-	-	3
OTRO MATERIAL	635	530	-	95	10
VIVIENDAS CON PISO DE:					
MOSAICO, GRANITO O MARMOL	6,269	807	5,449	13	-
CEMENTO	151,841	144,173	23	7,330	315
MADERA	782	758	-	22	2
TIERRA	2,754	2,754	-	-	-
OTRO MATERIAL	8	2	-	2	4
Santiago de Los Caballeros					
TOTAL	113,646	100,889	5,354	7,139	264
VIVIENDAS CON PAREDES EXTERIORES DE:					
BLOCK O CONCRETO	78,648	68,582	5,354	4,508	204
MADERA	28,890	26,372	-	2,468	50
TABLA DE PALMA	4,594	4,519	-	70	5
TEJAMANIL	20	20	-	-	-
OTRO MATERIAL	1,494	1,396	-	93	5
VIVIENDAS CON TECHO DE:					
CONCRETO	28,706	22,463	5,354	834	55
ASBESTO CEMENTO	641	600	-	38	3
ZINC	82,221	75,836	-	6,184	201
YAGUA	1,698	1,697	-	-	1
OTRO MATERIAL	380	293	-	83	4
VIVIENDAS CON PISO DE:					
MOSAICO, GRANITO O MARMOL	5,957	610	5,336	11	-
CEMENTO	106,554	99,167	18	7,108	261
MADERA	248	228	-	19	1
TIERRA	882	882	-	-	-
OTRO MATERIAL	5	2	-	1	2

Cont. Cuadro 12

División Político-Territorial y Material de Construcción	*Total*	*Casa*	*Apartamento*	*Pieza* [1]	*Otros*
Bisonó					
TOTAL	8,064	7,935	97	28	4
VIVIENDAS CON PAREDES EXTERIORES DE:					
BLOCK O CONCRETO	3,568	3,459	97	8	4
MADERA	2,749	2,732	-	17	-
TABLA DE PALMA	1,264	1,261	-	3	-
TEJAMANIL	2	2	-	-	-
OTRO MATERIAL	481	481	-	-	-
VIVIENDAS CON TECHO DE:					
CONCRETO	659	560	97	2	-
ASBESTO CEMENTO	12	12	-	-	-
ZINC	6,612	6,582	-	26	4
YAGUA	766	766	-	-	-
OTRO MATERIAL	15	15	-	-	-
VIVIENDAS CON PISO DE:					
MOSAICO, GRANITO O MARMOL	108	14	94	-	-
CEMENTO	7,471	7,436	3	28	4
MADERA	27	27	-	-	-
TIERRA	458	458	-	-	-
OTRO MATERIAL	-	-	-	-	-
Jánico					
TOTAL	5,620	5,581	2	20	17
VIVIENDAS CON PAREDES EXTERIORES DE:					
BLOCK O CONCRETO	1,456	1,442	2	6	6
MADERA	3,156	3,133	-	13	10
TABLA DE PALMA	909	907	-	1	1
TEJAMANIL	1	1	-	-	-
OTRO MATERIAL	98	98	-	-	-
VIVIENDAS CON TECHO DE:					
CONCRETO	195	192	2	-	1
ASBESTO CEMENTO	5	5	-	-	-
ZINC	5,249	5,213	-	20	16
YAGUA	169	169	-	-	-
OTRO MATERIAL	2	2	-	-	-
VIVIENDAS CON PISO DE:					
MOSAICO, GRANITO O MARMOL	30	28	2	-	-
CEMENTO	5,370	5,337	-	17	16
MADERA	132	128	-	3	1
TIERRA	88	88	-	-	-
OTRO MATERIAL	-	-	-	-	-

Cont. Cuadro 12

División Político-Territorial y Material de Construcción	*Total*	*Casa*	*Apartamento*	*Pieza* [1]	*Otros*
Licey al Medio					
TOTAL	3,666	3,656	2	3	5
VIVIENDAS CON PAREDES EXTERIORES DE:					
BLOCK O CONCRETO	1,960	1,954	2	-	4
MADERA	1,311	1,308	-	3	-
TABLA DE PALMA	295	295	-	-	-
TEJAMANIL	1	1	-	-	-
OTRO MATERIAL	99	98	-	-	1
VIVIENDAS CON TECHO DE:					
CONCRETO	426	423	2	-	1
ASBESTO CEMENTO	13	13	-	-	-
ZINC	3,101	3,095	-	3	3
YAGUA	95	95	-	-	-
OTRO MATERIAL	31	30	-	-	1
VIVIENDAS CON PISO DE:					
MOSAICO, GRANITO O MARMOL	50	48	2	-	-
CEMENTO	3,544	3,536	-	3	5
MADERA	7	7	-	-	-
TIERRA	65	65	-	-	-
OTRO MATERIAL	-	-	-	-	-
San José de Las Matas					
TOTAL	11,153	11,130	9	8	6
VIVIENDAS CON PAREDES EXTERIORES DE:					
BLOCK O CONCRETO	4,117	4,102	9	5	1
MADERA	5,916	5,910	-	3	3
TABLA DE PALMA	975	975	-	-	-
TEJAMANIL	-	-	-	-	-
OTRO MATERIAL	145	143	-	-	2
VIVIENDAS CON TECHO DE:					
CONCRETO	723	713	9	1	-
ASBESTO CEMENTO	26	26	-	-	-
ZINC	10,079	10,068	-	7	4
YAGUA	318	318	-	-	-
OTRO MATERIAL	7	5	-	-	2
VIVIENDAS CON PISO DE:					
MOSAICO, GRANITO O MARMOL	19	12	7	-	-
CEMENTO	10,730	10,715	2	8	5
MADERA	274	274	-	-	-
TIERRA	129	129	-	-	-
OTRO MATERIAL	1	-	-	-	1

Cont. Cuadro 12

División Político-Territorial y Material de Construcción	*Total*	*Casa*	*Apartamento*	*Pieza /1*	*Otros*
Tamboril					
TOTAL	9,454	9,404	1	45	4
VIVIENDAS CON PAREDES EXTERIORES DE:					
BLOCK O CONCRETO	3,747	3,732	1	11	3
MADERA	3,653	3,624	-	29	-
TABLA DE PALMA	1,693	1,690	-	3	-
TEJAMANIL	10	10	-	-	-
OTRO MATERIAL	351	348	-	2	1
VIVIENDAS CON TECHO DE:					
CONCRETO	442	441	1	-	-
ASBESTO CEMENTO	33	31	-	1	1
ZINC	8,452	8,408	-	42	2
YAGUA	499	499	-	-	-
OTRO MATERIAL	28	25	-	2	1
VIVIENDAS CON PISO DE:					
MOSAICO, GRANITO O MARMOL	42	41	1	-	-
CEMENTO	9,083	9,035	-	44	4
MADERA	11	11	-	-	-
TIERRA	317	317	-	-	-
OTRO MATERIAL	1	-	-	1	-
Villa González					
TOTAL	5,690	5,571	6	99	14
VIVIENDAS CON PAREDES EXTERIORES DE:					
BLOCK O CONCRETO	1,985	1,927	6	46	6
MADERA	1,818	1,788	-	29	1
TABLA DE PALMA	1,078	1,060	-	16	2
TEJAMANIL	17	17	-	-	-
OTRO MATERIAL	792	779	-	8	5
VIVIENDAS CON TECHO DE:					
CONCRETO	324	311	6	5	2
ASBESTO CEMENTO	29	29	-	-	-
ZINC	4,405	4,311	-	86	8
YAGUA	813	811	-	-	2
OTRO MATERIAL	119	109	-	8	2
VIVIENDAS CON PISO DE:					
MOSAICO, GRANITO O MARMOL	41	35	6	-	-
CEMENTO	4,955	4,843	-	99	13
MADERA	34	34	-	-	-
TIERRA	659	659	-	-	-
OTRO MATERIAL	1	-	-	-	1

Cont. Cuadro 12

División Político-Territorial y Material de Construcción	*Total*	*Casa*	*Apartamento*	*Pieza* [1]	*Otros*
Pedro García D.M.					
TOTAL	1,188	1,185	-	3	-
VIVIENDAS CON PAREDES EXTERIORES DE:					
BLOCK O CONCRETO	193	193	-	-	-
MADERA	337	336	-	1	-
TABLA DE PALMA	629	627	-	2	-
TEJAMANIL	2	2	-	-	-
OTRO MATERIAL	27	27	-	-	-
VIVIENDAS CON TECHO DE:					
CONCRETO	8	8	-	-	-
ASBESTO CEMENTO	1	1	-	-	-
ZINC	1,076	1,073	-	3	-
YAGUA	102	102	-	-	-
OTRO MATERIAL	1	1	-	-	-
VIVIENDAS CON PISO DE:					
MOSAICO, GRANITO O MARMOL	9	9	-	-	-
CEMENTO	1,134	1,131	-	3	-
MADERA	21	21	-	-	-
TIERRA	24	24	-	-	-
OTRO MATERIAL	-	-	-	-	-
Sabana Iglesias D.M.					
TOTAL	3,173	3,143	1	22	7
VIVIENDAS CON PAREDES EXTERIORES DE:					
BLOCK O CONCRETO	1,315	1,307	1	5	2
MADERA	1,226	1,210	-	12	4
TABLA DE PALMA	441	438	-	3	-
TEJAMANIL	1	1	-	-	-
OTRO MATERIAL	190	187	-	2	1
VIVIENDAS CON TECHO DE:					
CONCRETO	175	174	1	-	-
ASBESTO CEMENTO	14	9	-	5	-
ZINC	2,747	2,725	-	15	7
YAGUA	185	185	-	-	-
OTRO MATERIAL	52	50	-	2	-
VIVIENDAS CON PISO DE:					
MOSAICO, GRANITO O MARMOL	13	10	1	2	-
CEMENTO	3,000	2,973	-	20	7
MADERA	28	28	-	-	-
TIERRA	132	132	-	-	-
OTRO MATERIAL	-	-	-	-	-

Cont. Cuadro 12

División Político-Territorial y Material de Construcción	*Total*	*Casa*	*Apartamento*	*Pieza* [1]	*Otros*
Monseyor Nouel					
TOTAL	30,514	29,204	212	1,035	63
VIVIENDAS CON PAREDES EXTERIORES DE:					
BLOCK O CONCRETO	17,881	17,037	212	599	33
MADERA	9,080	8,697	-	357	26
TABLA DE PALMA	2,885	2,816	-	65	4
TEJAMANIL	9	9	-	-	-
OTRO MATERIAL	659	645	-	14	-
VIVIENDAS CON TECHO DE:					
CONCRETO	3,188	2,917	212	54	5
ASBESTO CEMENTO	314	307	-	5	2
ZINC	26,104	25,079	-	969	56
YAGUA	774	774	-	-	-
OTRO MATERIAL	134	127	-	7	-
VIVIENDAS CON PISO DE:					
MOSAICO, GRANITO O MARMOL	2,278	2,100	159	15	4
CEMENTO	24,034	22,995	49	938	52
MADERA	135	128	-	6	1
TIERRA	3,592	3,530	-	58	4
OTRO MATERIAL	475	451	4	18	2
Bonao					
TOTAL	23,224	22,124	199	853	48
VIVIENDAS CON PAREDES EXTERIORES DE:					
BLOCK O CONCRETO	14,272	13,536	199	512	25
MADERA	6,648	6,335	-	293	20
TABLA DE PALMA	1,825	1,788	-	34	3
TEJAMANIL	9	9	-	-	-
OTRO MATERIAL	470	456	-	14	-
VIVIENDAS CON TECHO DE:					
CONCRETO	2,620	2,379	199	38	4
ASBESTO CEMENTO	278	272	-	5	1
ZINC	19,744	18,898	-	803	43
YAGUA	463	463	-	-	-
OTRO MATERIAL	119	112	-	7	-
VIVIENDAS CON PISO DE:					
MOSAICO, GRANITO O MARMOL	2,074	1,904	151	15	4
CEMENTO	18,248	17,388	44	775	41
MADERA	116	109	-	6	1
TIERRA	2,465	2,417	-	47	1
OTRO MATERIAL	321	306	4	10	1

Cont. Cuadro 12

División Político-Territorial y Material de Construcción	*Total*	*Casa*	*Apartamento*	*Pieza* [1]	*Otros*
Maimón					
TOTAL	2,991	2,917	-	67	7
VIVIENDAS CON PAREDES EXTERIORES DE:					
BLOCK O CONCRETO	1,619	1,585	-	31	3
MADERA	935	901	-	30	4
TABLA DE PALMA	381	375	-	6	-
TEJAMANIL	-	-	-	-	-
OTRO MATERIAL	56	56	-	-	-
VIVIENDAS CON TECHO DE:					
CONCRETO	186	184	-	2	-
ASBESTO CEMENTO	15	15	-	-	-
ZINC	2,685	2,613	-	65	7
YAGUA	101	101	-	-	-
OTRO MATERIAL	4	4	-	-	-
VIVIENDAS CON PISO DE:					
MOSAICO, GRANITO O MARMOL	93	93	-	-	-
CEMENTO	2,470	2,398	-	67	5
MADERA	6	6	-	-	-
TIERRA	390	388	-	-	2
OTRO MATERIAL	32	32	-	-	-
Piedra Blanca					
TOTAL	4,299	4,163	13	115	8
VIVIENDAS CON PAREDES EXTERIORES DE:					
BLOCK O CONCRETO	1,990	1,916	13	56	5
MADERA	1,497	1,461	-	34	2
TABLA DE PALMA	679	653	-	25	1
TEJAMANIL	-	-	-	-	-
OTRO MATERIAL	133	133	-	-	-
VIVIENDAS CON TECHO DE:					
CONCRETO	382	354	13	14	1
ASBESTO CEMENTO	21	20	-	-	1
ZINC	3,675	3,568	-	101	6
YAGUA	210	210	-	-	-
OTRO MATERIAL	11	11	-	-	-
VIVIENDAS CON PISO DE:					
MOSAICO, GRANITO O MARMOL	111	103	8	-	-
CEMENTO	3,316	3,209	5	96	6
MADERA	13	13	-	-	-
TIERRA	737	725	-	11	1
OTRO MATERIAL	122	113	-	8	1

Cont. Cuadro 12

División Político-Territorial y Material de Construcción	*Total*	*Casa*	*Apartamento*	*Pieza* [1]	*Otros*
Sub-Región Cibao Oriental					
TOTAL	165,691	162,956	1,092	1,446	197
VIVIENDAS CON PAREDES EXTERIORES DE:					
BLOCK O CONCRETO	62,722	60,959	1,092	591	80
MADERA	34,212	33,765	-	422	25
TABLA DE PALMA	64,005	63,545	-	396	64
TEJAMANIL	152	152	-	-	-
OTRO MATERIAL	4,600	4,535	-	37	28
VIVIENDAS CON TECHO DE:					
CONCRETO	12,080	10,907	1,092	67	14
ASBESTO CEMENTO	1,887	1,866	-	18	3
ZINC	132,800	131,307	-	1,347	146
YAGUA	18,439	18,424	-	2	13
OTRO MATERIAL	485	452	-	12	21
VIVIENDAS CON PISO DE:					
MOSAICO, GRANITO O MARMOL	6,896	5,861	1,024	8	3
CEMENTO	147,941	146,329	66	1,382	164
MADERA	2,423	2,411	-	11	1
TIERRA	7,980	7,938	-	32	10
OTRO MATERIAL	451	417	2	13	19
Duarte					
TOTAL	61,546	60,002	851	624	69
VIVIENDAS CON PAREDES EXTERIORES DE:					
BLOCK O CONCRETO	27,973	26,846	851	249	27
MADERA	11,882	11,707	-	163	12
TABLA DE PALMA	20,362	20,142	-	196	24
TEJAMANIL	23	23	-	-	-
OTRO MATERIAL	1,306	1,284	-	16	6
VIVIENDAS CON TECHO DE:					
CONCRETO	6,976	6,092	851	28	5
ASBESTO CEMENTO	768	765	-	3	-
ZINC	50,281	49,633	-	589	59
YAGUA	3,271	3,267	-	-	4
OTRO MATERIAL	250	245	-	4	1
VIVIENDAS CON PISO DE:					
MOSAICO, GRANITO O MARMOL	5,933	5,131	795	5	2
CEMENTO	49,704	49,020	54	574	56
MADERA	376	372	-	4	-
TIERRA	5,126	5,084	-	32	10
OTRO MATERIAL	407	395	2	9	1

Cont. Cuadro 12

División Político-Territorial y Material de Construcción	*Total*	*Casa*	*Apartamento*	*Pieza* [1]	*Otros*
San Fco. Macorís					
TOTAL	36,456	35,304	840	279	33
VIVIENDAS CON PAREDES EXTERIORES DE:					
BLOCK O CONCRETO	18,616	17,626	840	140	10
MADERA	8,059	7,952	-	100	7
TABLA DE PALMA	9,021	8,980	-	28	13
TEJAMANIL	16	16	-	-	-
OTRO MATERIAL	744	730	-	11	3
VIVIENDAS CON TECHO DE:					
CONCRETO	5,421	4,566	840	14	1
ASBESTO CEMENTO	604	603	-	1	-
ZINC	28,976	28,684	-	261	31
YAGUA	1,244	1,244	-	-	-
OTRO MATERIAL	211	207	-	3	1
VIVIENDAS CON PISO DE:					
MOSAICO, GRANITO O MARMOL	5,299	4,503	792	4	-
CEMENTO	28,413	28,078	46	262	27
MADERA	172	172	-	-	-
TIERRA	2,411	2,397	-	9	5
OTRO MATERIAL	161	154	2	4	1
Arenoso					
TOTAL	3,500	3,408	2	76	14
VIVIENDAS CON PAREDES EXTERIORES DE:					
BLOCK O CONCRETO	1,044	1,022	2	15	5
MADERA	382	372	-	8	2
TABLA DE PALMA	1,984	1,927	-	53	4
TEJAMANIL	1	1	-	-	-
OTRO MATERIAL	89	86	-	-	3
VIVIENDAS CON TECHO DE:					
CONCRETO	191	189	2	-	-
ASBESTO CEMENTO	8	8	-	-	-
ZINC	2,910	2,823	-	76	11
YAGUA	383	380	-	-	3
OTRO MATERIAL	8	8	-	-	-
VIVIENDAS CON PISO DE:					
MOSAICO, GRANITO O MARMOL	59	59	-	-	-
CEMENTO	2,941	2,861	2	67	11
MADERA	42	42	-	-	-
TIERRA	393	385	-	5	3
OTRO MATERIAL	65	61	-	4	-

Cont. Cuadro 12

División Político-Territorial y Material de Construcción	*Total*	*Casa*	*Apartamento*	*Pieza [1]*	*Otros*
Castillo					
TOTAL	4,627	4,593	-	29	5
VIVIENDAS CON PAREDES EXTERIORES DE:					
BLOCK O CONCRETO	1,719	1,707	-	10	2
MADERA	669	659	-	9	1
TABLA DE PALMA	2,187	2,175	-	10	2
TEJAMANIL	2	2	-	-	-
OTRO MATERIAL	50	50	-	-	-
VIVIENDAS CON TECHO DE:					
CONCRETO	91	90	-	-	1
ASBESTO CEMENTO	12	11	-	1	-
ZINC	4,178	4,146	-	28	4
YAGUA	341	341	-	-	-
OTRO MATERIAL	5	5	-	-	-
VIVIENDAS CON PISO DE:					
MOSAICO, GRANITO O MARMOL	127	127	-	-	-
CEMENTO	3,960	3,928	-	28	4
MADERA	39	39	-	-	-
TIERRA	480	478	-	1	1
OTRO MATERIAL	21	21	-	-	-
Hostos					
TOTAL	1,666	1,655	1	9	1
VIVIENDAS CON PAREDES EXTERIORES DE:					
BLOCK O CONCRETO	444	434	1	8	1
MADERA	284	284	-	-	-
TABLA DE PALMA	915	915	-	-	-
TEJAMANIL	1	1	-	-	-
OTRO MATERIAL	22	21	-	1	-
VIVIENDAS CON TECHO DE:					
CONCRETO	7	5	1	1	-
ASBESTO CEMENTO	-	-	-	-	-
ZINC	1,537	1,528	-	8	1
YAGUA	121	121	-	-	-
OTRO MATERIAL	1	1	-	-	-
VIVIENDAS CON PISO DE:					
MOSAICO, GRANITO O MARMOL	26	26	-	-	-
CEMENTO	1,417	1,407	1	8	1
MADERA	24	24	-	-	-
TIERRA	186	186	-	-	-
OTRO MATERIAL	13	12	-	1	-

Cont. Cuadro 12

División Político-Territorial y Material de Construcción	*Total*	*Casa*	*Apartamento*	*Pieza* [1]	*Otros*
Pimentel					
TOTAL	4,634	4,579	-	52	3
VIVIENDAS CON PAREDES EXTERIORES DE:					
BLOCK O CONCRETO	1,881	1,868	-	11	2
MADERA	800	789	-	11	-
TABLA DE PALMA	1,832	1,802	-	29	1
TEJAMANIL	2	2	-	-	-
OTRO MATERIAL	119	118	-	1	-
VIVIENDAS CON TECHO DE:					
CONCRETO	65	64	-	1	-
ASBESTO CEMENTO	70	70	-	-	-
ZINC	4,190	4,136	-	51	3
YAGUA	301	301	-	-	-
OTRO MATERIAL	8	8	-	-	-
VIVIENDAS CON PISO DE: MOSAICO, GRANITO O MARMOL	212	212	-	-	-
CEMENTO	3,909	3,856	-	50	3
MADERA	25	25	-	-	-
TIERRA	471	469	-	2	-
OTRO MATERIAL	17	17	-	-	-
Villa Rivas					
TOTAL	7,713	7,620	4	78	11
VIVIENDAS CON PAREDES EXTERIORES DE:					
BLOCK O CONCRETO	2,815	2,775	4	30	6
MADERA	1,182	1,163	-	18	1
TABLA DE PALMA	3,512	3,478	-	30	4
TEJAMANIL	1	1	-	-	-
OTRO MATERIAL	203	203	-	-	-
VIVIENDAS CON TECHO DE:					
CONCRETO	905	888	4	10	3
ASBESTO CEMENTO	42	41	-	1	-
ZINC	5,994	5,920	-	67	7
YAGUA	765	764	-	-	1
OTRO MATERIAL	7	7	-	-	-
VIVIENDAS CON PISO DE: MOSAICO, GRANITO O MARMOL	92	88	2	-	2
CEMENTO	6,432	6,350	2	72	8
MADERA	57	55	-	2	-
TIERRA	1,023	1,018	-	4	1
OTRO MATERIAL	109	109	-	-	-

Cont. Cuadro 12

División Político-Territorial y Material de Construcción	*Total*	*Casa*	*Apartamento*	*Pieza* [1]	*Otros*
Las Guaranas D.M.					
TOTAL	2,950	2,843	4	101	2
VIVIENDAS CON PAREDES EXTERIORES DE:					
BLOCK O CONCRETO	1,454	1,414	4	35	1
MADERA	506	488	-	17	1
TABLA DE PALMA	911	865	-	46	-
TEJAMANIL	-	-	-	-	-
OTRO MATERIAL	79	76	-	3	-
VIVIENDAS CON TECHO DE:					
CONCRETO	296	290	4	2	-
ASBESTO CEMENTO	32	32	-	-	-
ZINC	2,496	2,396	-	98	2
YAGUA	116	116	-	-	-
OTRO MATERIAL	10	9	-	1	-
VIVIENDAS CON PISO DE:					
MOSAICO, GRANITO O MARMOL	118	116	1	1	-
CEMENTO	2,632	2,540	3	87	2
MADERA	17	15	-	2	-
TIERRA	162	151	-	11	-
OTRO MATERIAL	21	21	-	-	-
María Trinidad Sánchez					
TOTAL	29,520	29,204	91	185	40
VIVIENDAS CON PAREDES EXTERIORES DE:					
BLOCK O CONCRETO	10,255	10,067	91	82	15
MADERA	5,858	5,794	-	61	3
TABLA DE PALMA	11,777	11,721	-	40	16
TEJAMANIL	38	38	-	-	-
OTRO MATERIAL	1,592	1,584	-	2	6
VIVIENDAS CON TECHO DE:					
CONCRETO	1,545	1,444	91	8	2
ASBESTO CEMENTO	745	737	-	6	2
ZINC	20,175	19,983	-	168	24
YAGUA	6,997	6,989	-	1	7
OTRO MATERIAL	58	51	-	2	5
VIVIENDAS CON PISO DE:					
MOSAICO, GRANITO O MARMOL	225	136	88	1	-
CEMENTO	27,305	27,086	3	181	35
MADERA	577	575	-	2	-
TIERRA	1,402	1,402	-	-	-
OTRO MATERIAL	11	5	-	1	5

Cont. Cuadro 12

División Político-Territorial y Material de Construcción	*Total*	*Casa*	*Apartamento*	*Pieza* [1]	*Otros*
Nagua					
TOTAL	14,430	14,222	84	102	22
VIVIENDAS CON PAREDES EXTERIORES DE:					
BLOCK O CONCRETO	5,103	4,966	84	44	9
MADERA	2,690	2,659	-	30	1
TABLA DE PALMA	6,080	6,045	-	27	8
TEJAMANIL	26	26	-	-	-
OTRO MATERIAL	531	526	-	1	4
VIVIENDAS CON TECHO DE:					
CONCRETO	802	712	84	4	2
ASBESTO CEMENTO	293	291	-	2	-
ZINC	9,869	9,762	-	94	13
YAGUA	3,429	3,424	-	1	4
OTRO MATERIAL	37	33	-	1	3
VIVIENDAS CON PISO DE:					
MOSAICO, GRANITO O MARMOL	153	72	81	-	-
CEMENTO	13,390	13,266	3	102	19
MADERA	409	409	-	-	-
TIERRA	471	471	-	-	-
OTRO MATERIAL	7	4	-	-	3
Cabrera					
TOTAL	6,329	6,294	2	29	4
VIVIENDAS CON PAREDES EXTERIORES DE:					
BLOCK O CONCRETO	2,300	2,279	2	17	2
MADERA	1,341	1,331	-	10	-
TABLA DE PALMA	2,269	2,267	-	1	1
TEJAMANIL	4	4	-	-	-
OTRO MATERIAL	415	413	-	1	1
VIVIENDAS CON TECHO DE:					
CONCRETO	257	254	2	1	-
ASBESTO CEMENTO	314	309	-	4	1
ZINC	4,248	4,224	-	23	1
YAGUA	1,508	1,507	-	-	1
OTRO MATERIAL	2	-	-	1	1
VIVIENDAS CON PISO DE:					
MOSAICO, GRANITO O MARMOL	13	11	2	-	-
CEMENTO	5,957	5,927	-	27	3
MADERA	37	36	-	1	-
TIERRA	320	320	-	-	-
OTRO MATERIAL	2	-	-	1	1

Cont. Cuadro 12

División Político-Territorial y Material de Construcción	*Total*	*Casa*	*Apartamento*	*Pieza* [1]	*Otros*
El Factor					
TOTAL	5,444	5,411	1	21	11
VIVIENDAS CON PAREDES EXTERIORES DE:					
BLOCK O CONCRETO	1,714	1,701	1	9	3
MADERA	1,142	1,134	-	8	-
TABLA DE PALMA	2,301	2,290	-	4	7
TEJAMANIL	6	6	-	-	-
OTRO MATERIAL	281	280	-	-	1
VIVIENDAS CON TECHO DE:					
CONCRETO	330	326	1	3	-
ASBESTO CEMENTO	22	21	-	-	1
ZINC	4,040	4,015	-	18	7
YAGUA	1,046	1,044	-	-	2
OTRO MATERIAL	6	5	-	-	1
VIVIENDAS CON PISO DE:					
MOSAICO, GRANITO O MARMOL	26	25	1	-	-
CEMENTO	5,101	5,070	-	21	10
MADERA	49	49	-	-	-
TIERRA	266	266	-	-	-
OTRO MATERIAL	2	1	-	-	1
Rio San Juan					
TOTAL	3,317	3,277	4	33	3
VIVIENDAS CON PAREDES EXTERIORES DE:					
BLOCK O CONCRETO	1,138	1,121	4	12	1
MADERA	685	670	-	13	2
TABLA DE PALMA	1,127	1,119	-	8	-
TEJAMANIL	2	2	-	-	-
OTRO MATERIAL	365	365	-	-	-
VIVIENDAS CON TECHO DE:					
CONCRETO	156	152	4	-	-
ASBESTO CEMENTO	116	116	-	-	-
ZINC	2,018	1,982	-	33	3
YAGUA	1,014	1,014	-	-	-
OTRO MATERIAL	13	13	-	-	-
VIVIENDAS CON PISO DE:					
MOSAICO, GRANITO O MARMOL	33	28	4	1	-
CEMENTO	2,857	2,823	-	31	3
MADERA	82	81	-	1	-
TIERRA	345	345	-	-	-
OTRO MATERIAL	-	-	-	-	-

Cont. Cuadro 12

División Político-Territorial y Material de Construcción	*Total*	*Casa*	*Apartamento*	*Pieza* [1]	*Otros*
Salcedo					
TOTAL	21,944	21,726	24	157	37
VIVIENDAS CON PAREDES EXTERIORES DE:					
BLOCK O CONCRETO	5,463	5,389	24	34	16
MADERA	5,021	4,958	-	59	4
TABLA DE PALMA	11,152	11,090	-	50	12
TEJAMANIL	37	37	-	-	-
OTRO MATERIAL	271	252	-	14	5
VIVIENDAS CON TECHO DE:					
CONCRETO	920	888	24	5	3
ASBESTO CEMENTO	26	26	-	-	-
ZINC	19,137	18,957	-	151	29
YAGUA	1,810	1,810	-	-	-
OTRO MATERIAL	51	45	-	1	5
VIVIENDAS CON PISO DE:					
MOSAICO, GRANITO O MARMOL	406	385	19	1	1
CEMENTO	20,825	20,633	5	155	32
MADERA	495	494	-	1	-
TIERRA	202	202	-	-	-
OTRO MATERIAL	16	12	-	-	4
-Municipio- Salcedo					
TOTAL	9,960	9,802	20	121	17
VIVIENDAS CON PAREDES EXTERIORES DE:					
BLOCK O CONCRETO	2,907	2,853	20	25	9
MADERA	2,760	2,709	-	49	2
TABLA DE PALMA	4,168	4,132	-	33	3
TEJAMANIL	15	15	-	-	-
OTRO MATERIAL	110	93	-	14	3
VIVIENDAS CON TECHO DE:					
CONCRETO	473	449	20	2	2
ASBESTO CEMENTO	17	17	-	-	-
ZINC	8,622	8,492	-	118	12
YAGUA	823	823	-	-	-
OTRO MATERIAL	25	21	-	1	3
VIVIENDAS CON PISO DE:					
MOSAICO, GRANITO O MARMOL	181	161	18	1	1
CEMENTO	9,480	9,345	2	120	13
MADERA	224	224	-	-	-
TIERRA	71	71	-	-	-
OTRO MATERIAL	4	1	-	-	3

Cont. Cuadro 12

y Material de Construcción	*Total*	*Casa*	*Apartamento*	*Pieza* [1]	*Otros*
Tenares					
TOTAL	7,021	6,981	-	26	14
VIVIENDAS CON PAREDES EXTERIORES DE:					
BLOCK O CONCRETO	1,691	1,677	-	8	6
MADERA	1,295	1,291	-	4	-
TABLA DE PALMA	3,948	3,927	-	14	7
TEJAMANIL	13	13	-	-	-
OTRO MATERIAL	74	73	-	-	1
VIVIENDAS CON TECHO DE:					
CONCRETO	332	328	-	3	1
ASBESTO CEMENTO	8	8	-	-	-
ZINC	6,053	6,018	-	23	12
YAGUA	617	617	-	-	-
OTRO MATERIAL	11	10	-	-	1
VIVIENDAS CON PISO DE:					
MOSAICO, GRANITO O MARMOL	136	136	-	-	-
CEMENTO	6,641	6,603	-	25	13
MADERA	168	167	-	1	-
TIERRA	67	67	-	-	-
OTRO MATERIAL	9	8	-	-	1
Villa Tapia					
TOTAL	4,963	4,943	4	10	6
VIVIENDAS CON PAREDES EXTERIORES DE:					
BLOCK O CONCRETO	865	859	4	1	1
MADERA	966	958	-	6	2
TABLA DE PALMA	3,036	3,031	-	3	2
TEJAMANIL	9	9	-	-	-
OTRO MATERIAL	87	86	-	-	1
VIVIENDAS CON TECHO DE:					
CONCRETO	115	111	4	-	-
ASBESTO CEMENTO	1	1	-	-	-
ZINC	4,462	4,447	-	10	5
YAGUA	370	370	-	-	-
OTRO MATERIAL	15	14	-	-	1
VIVIENDAS CON PISO DE:					
MOSAICO, GRANITO O MARMOL	89	88	1	-	-
CEMENTO	4,704	4,685	3	10	6
MADERA	103	103	-	-	-
TIERRA	64	64	-	-	-
OTRO MATERIAL	3	3	-	-	-

Cont. Cuadro 12

División Político-Territorial y Material de Construcción	*Total*	*Casa*	*Apartamento*	*Pieza* [1]	*Otros*
Samaná					
TOTAL	17,364	17,037	115	192	20
VIVIENDAS CON PAREDES EXTERIORES DE:					
BLOCK O CONCRETO	5,859	5,645	115	91	8
MADERA	4,868	4,808	-	59	1
TABLA DE PALMA	6,184	6,140	-	39	5
TEJAMANIL	26	26	-	-	-
OTRO MATERIAL	427	418	-	3	6
VIVIENDAS CON TECHO DE:					
CONCRETO	983	850	115	16	2
ASBESTO CEMENTO	119	112	-	6	1
ZINC	14,306	14,128	-	167	11
YAGUA	1,914	1,913	-	-	1
OTRO MATERIAL	42	34	-	3	5
VIVIENDAS CON PISO DE:					
MOSAICO, GRANITO O MARMOL	186	75	111	-	-
CEMENTO	16,054	15,850	4	186	14
MADERA	754	750	-	3	1
TIERRA	357	357	-	-	-
OTRO MATERIAL	13	5	-	3	5
Sta. Barbara Samaná					
TOTAL	9,385	9,208	93	72	12
VIVIENDAS CON PAREDES EXTERIORES DE:					
BLOCK O CONCRETO	3,040	2,910	93	31	6
MADERA	2,574	2,542	-	32	-
TABLA DE PALMA	3,539	3,528	-	7	4
TEJAMANIL	16	16	-	-	-
OTRO MATERIAL	216	212	-	2	2
VIVIENDAS CON TECHO DE:					
CONCRETO	705	598	93	12	2
ASBESTO CEMENTO	42	40	-	2	-
ZINC	7,457	7,394	-	56	7
YAGUA	1,167	1,166	-	-	1
OTRO MATERIAL	14	10	-	2	2
VIVIENDAS CON PISO DE:					
MOSAICO, GRANITO O MARMOL	127	35	92	-	-
CEMENTO	8,534	8,455	1	69	9
MADERA	531	529	-	1	1
TIERRA	184	184	-	-	-
OTRO MATERIAL	9	5	-	2	2

Cont. Cuadro 12

División Político-Territorial y Material de Construcción	*Total*	*Casa*	*Apartamento*	*Pieza* [1]	*Otros*
Sánchez					
TOTAL	5,432	5,347	2	76	7
VIVIENDAS CON PAREDES EXTERIORES DE:					
BLOCK O CONCRETO	1,896	1,857	2	36	1
MADERA	1,679	1,657	-	21	1
TABLA DE PALMA	1,720	1,701	-	18	1
TEJAMANIL	6	6	-	-	-
OTRO MATERIAL	131	126	-	1	4
VIVIENDAS CON TECHO DE:					
CONCRETO	180	178	2	-	-
ASBESTO CEMENTO	11	11	-	-	-
ZINC	4,752	4,673	-	75	4
YAGUA	471	471	-	-	-
OTRO MATERIAL	18	14	-	1	3
VIVIENDAS CON PISO DE:					
MOSAICO, GRANITO O MARMOL	23	21	2	-	-
CEMENTO	5,132	5,055	-	73	4
MADERA	168	166	-	2	-
TIERRA	105	105	-	-	-
OTRO MATERIAL	4	-	-	1	3
Las Terrenas D.M.					
TOTAL	2,547	2,482	20	44	1
VIVIENDAS CON PAREDES EXTERIORES DE:					
BLOCK O CONCRETO	923	878	20	24	1
MADERA	615	609	-	6	-
TABLA DE PALMA	925	911	-	14	-
TEJAMANIL	4	4	-	-	-
OTRO MATERIAL	80	80	-	-	-
VIVIENDAS CON TECHO DE:					
CONCRETO	98	74	20	4	-
ASBESTO CEMENTO	66	61	-	4	1
ZINC	2,097	2,061	-	36	-
YAGUA	276	276	-	-	-
OTRO MATERIAL	10	10	-	-	-
VIVIENDAS CON PISO DE:					
MOSAICO, GRANITO O MARMOL	36	19	17	-	-
CEMENTO	2,388	2,340	3	44	1
MADERA	55	55	-	-	-
TIERRA	68	68	-	-	-
OTRO MATERIAL	-	-	-	-	-

Cont. Cuadro 12

División Político-Territorial y Material de Construcción	*Total*	*Casa*	*Apartamento*	*Pieza* [1]	*Otros*
Sánchez Ramírez					
TOTAL	35,317	34,987	11	288	31
VIVIENDAS CON PAREDES EXTERIORES DE:					
BLOCK O CONCRETO	13,172	13,012	11	135	14
MADERA	6,583	6,498	-	80	5
TABLA DE PALMA	14,530	14,452	-	71	7
TEJAMANIL	28	28	-	-	-
OTRO MATERIAL	1,004	997	-	2	5
VIVIENDAS CON TECHO DE:					
CONCRETO	1,656	1,633	11	10	2
ASBESTO CEMENTO	229	226	-	3	-
ZINC	28,901	28,606	-	272	23
YAGUA	4,447	4,445	-	1	1
OTRO MATERIAL	84	77	-	2	5
VIVIENDAS CON PISO DE:					
MOSAICO, GRANITO O MARMOL	146	134	11	1	-
CEMENTO	34,053	33,740	-	286	27
MADERA	221	220	-	1	-
TIERRA	893	893	-	-	-
OTRO MATERIAL	4	-	-	-	4
Cotuí					
TOTAL	19,182	19,049	6	114	13
VIVIENDAS CON PAREDES EXTERIORES DE:					
BLOCK O CONCRETO	6,626	6,555	6	58	7
MADERA	3,175	3,156	-	18	1
TABLA DE PALMA	8,861	8,818	-	38	5
TEJAMANIL	12	12	-	-	-
OTRO MATERIAL	508	508	-	-	-
VIVIENDAS CON TECHO DE:					
CONCRETO	1,002	992	6	3	1
ASBESTO CEMENTO	128	128	-	-	-
ZINC	15,049	14,928	-	110	11
YAGUA	2,985	2,983	-	1	1
OTRO MATERIAL	18	18	-	-	-
VIVIENDAS CON PISO DE:					
MOSAICO, GRANITO O MARMOL	95	88	6	1	-
CEMENTO	18,430	18,304	-	113	13
MADERA	176	176	-	-	-
TIERRA	481	481	-	-	-
OTRO MATERIAL	-	-	-	-	-

Cont. Cuadro 12

División Político-Territorial y Material de Construcción	*Total*	*Casa*	*Apartamento*	*Pieza* [1]	*Otros*
Cevicos					
TOTAL	2,163	2,143	-	18	2
VIVIENDAS CON PAREDES EXTERIORES DE:					
BLOCK O CONCRETO	502	493	-	9	-
MADERA	433	424	-	9	-
TABLA DE PALMA	1,083	1,083	-	-	-
TEJAMANIL	4	4	-	-	-
OTRO MATERIAL	141	139	-	-	2
VIVIENDAS CON TECHO DE:					
CONCRETO	49	44	-	5	-
ASBESTO CEMENTO	-	-	-	-	-
ZINC	1,535	1,522	-	13	-
YAGUA	575	575	-	-	-
OTRO MATERIAL	4	2	-	-	2
VIVIENDAS CON PISO DE:					
MOSAICO, GRANITO O MARMOL	6	6	-	-	-
CEMENTO	2,000	1,983	-	17	-
MADERA	18	17	-	1	-
TIERRA	137	137	-	-	-
OTRO MATERIAL	2	-	-	-	2
Fantino					
TOTAL	5,023	4,966	3	45	9
VIVIENDAS CON PAREDES EXTERIORES DE:					
BLOCK O CONCRETO	2,161	2,142	3	13	3
MADERA	1,320	1,297	-	20	3
TABLA DE PALMA	1,435	1,423	-	11	1
TEJAMANIL	1	1	-	-	-
OTRO MATERIAL	106	103	-	1	2
VIVIENDAS CON TECHO DE:					
CONCRETO	159	154	3	2	-
ASBESTO CEMENTO	48	47	-	1	-
ZINC	4,563	4,515	-	41	7
YAGUA	237	237	-	-	-
OTRO MATERIAL	16	13	-	1	2
VIVIENDAS CON PISO DE:					
MOSAICO, GRANITO O MARMOL	28	25	3	-	-
CEMENTO	4,910	4,858	-	45	7
MADERA	1	1	-	-	-
TIERRA	82	82	-	-	-
OTRO MATERIAL	2	-	-	-	2

Cont. Cuadro 12

División Político-Territorial y Material de Construcción	*Total*	*Casa*	*Apartamento*	*Pieza* [1]	*Otros*
La Cueva D.M.					
TOTAL	1,199	1,194	1	4	-
VIVIENDAS CON PAREDES EXTERIORES DE:					
BLOCK O CONCRETO	384	382	1	1	-
MADERA	183	180	-	3	-
TABLA DE PALMA	555	555	-	-	-
TEJAMANIL	2	2	-	-	-
OTRO MATERIAL	75	75	-	-	-
VIVIENDAS CON TECHO DE:					
CONCRETO	23	22	1	-	-
ASBESTO CEMENTO	2	2	-	-	-
ZINC	992	988	-	4	-
YAGUA	180	180	-	-	-
OTRO MATERIAL	2	2	-	-	-
VIVIENDAS CON PISO DE:					
MOSAICO, GRANITO O MARMOL	2	1	1	-	-
CEMENTO	1,123	1,119	-	4	-
MADERA	4	4	-	-	-
TIERRA	70	70	-	-	-
OTRO MATERIAL	-	-	-	-	-
La Mata D.M.					
TOTAL	7,750	7,635	1	107	7
VIVIENDAS CON PAREDES EXTERIORES DE:					
BLOCK O CONCRETO	3,499	3,440	1	54	4
MADERA	1,472	1,441	-	30	1
TABLA DE PALMA	2,596	2,573	-	22	1
TEJAMANIL	9	9	-	-	-
OTRO MATERIAL	174	172	-	1	1
VIVIENDAS CON TECHO DE:					
CONCRETO	423	421	1	-	1
ASBESTO CEMENTO	51	49	-	2	-
ZINC	6,762	6,653	-	104	5
YAGUA	470	470	-	-	-
OTRO MATERIAL	44	42	-	1	1
VIVIENDAS CON PISO DE:					
MOSAICO, GRANITO O MARMOL	15	14	1	-	-
CEMENTO	7,590	7,476	-	107	7
MADERA	22	22	-	-	-
TIERRA	123	123	-	-	-
OTRO MATERIAL	-	-	-	-	-

Cont. Cuadro 12

División Político-Territorial y Material de Construcción	*Total*	*Casa*	*Apartamento*	*Pieza* [1]	*Otros*
Sub-Región Cibao Occidental					
TOTAL	83,646	81,828	153	1,460	205
VIVIENDAS CON PAREDES EXTERIORES DE:					
BLOCK O CONCRETO	25,679	24,897	153	550	79
MADERA	34,379	33,730	-	599	50
TABLA DE PALMA	19,804	19,536	-	231	37
TEJAMANIL	1,116	1,116	-	-	-
OTRO MATERIAL	2,668	2,549	-	80	39
VIVIENDAS CON TECHO DE:					
CONCRETO	5,141	4,882	153	64	42
ASBESTO CEMENTO	637	618	-	19	-
ZINC	69,909	68,496	-	1,297	116
YAGUA	7,671	7,641	-	17	13
OTRO MATERIAL	288	191	-	63	34
VIVIENDAS CON PISO DE:					
MOSAICO, GRANITO O MARMOL	661	513	138	8	2
CEMENTO	80,328	78,720	15	1,397	196
MADERA	470	444	-	22	4
TIERRA	2,129	2,129	-	-	-
OTRO MATERIAL	58	22	-	33	3
Dajabón					
TOTAL	12,730	12,591	5	109	25
VIVIENDAS CON PAREDES EXTERIORES DE:					
BLOCK O CONCRETO	3,608	3,546	5	44	13
MADERA	4,563	4,518	-	40	5
TABLA DE PALMA	4,183	4,158	-	20	5
TEJAMANIL	146	146	-	-	-
OTRO MATERIAL	230	223	-	5	2
VIVIENDAS CON TECHO DE:					
CONCRETO	520	508	5	5	2
ASBESTO CEMENTO	112	111	-	1	-
ZINC	10,944	10,830	-	95	19
YAGUA	1,138	1,130	-	6	2
OTRO MATERIAL	16	12	-	2	2
VIVIENDAS CON PISO DE:					
MOSAICO, GRANITO O MARMOL	63	58	5	-	-
CEMENTO	12,469	12,341	-	105	23
MADERA	43	43	-	-	-
TIERRA	143	143	-	-	-
OTRO MATERIAL	12	6	-	4	2

Cont. Cuadro 12

División Político-Territorial y Material de Construcción	*Total*	*Casa*	*Apartamento*	*Pieza [1]*	*Otros*
-Municipio- Dajabón					
TOTAL	5,102	5,009	1	81	11
VIVIENDAS CON PAREDES EXTERIORES DE:					
BLOCK O CONCRETO	2,049	2,009	1	33	6
MADERA	1,688	1,657	-	28	3
TABLA DE PALMA	1,177	1,158	-	17	2
TEJAMANIL	25	25	-	-	-
OTRO MATERIAL	163	160	-	3	-
VIVIENDAS CON TECHO DE:					
CONCRETO	340	335	1	4	-
ASBESTO CEMENTO	91	91	-	-	-
ZINC	4,189	4,111	-	69	9
YAGUA	470	462	-	6	2
OTRO MATERIAL	12	10	-	2	-
VIVIENDAS CON PISO DE:					
MOSAICO, GRANITO O MARMOL	21	20	1	-	-
CEMENTO	4,962	4,874	-	77	11
MADERA	13	13	-	-	-
TIERRA	97	97	-	-	-
OTRO MATERIAL	9	5	-	4	-
Loma de Cabrera					
TOTAL	3,445	3,418	1	18	8
VIVIENDAS CON PAREDES EXTERIORES DE:					
BLOCK O CONCRETO	926	909	1	11	5
MADERA	1,383	1,377	-	6	-
TABLA DE PALMA	1,090	1,088	-	1	1
TEJAMANIL	10	10	-	-	-
OTRO MATERIAL	36	34	-	-	2
VIVIENDAS CON TECHO DE:					
CONCRETO	64	60	1	1	2
ASBESTO CEMENTO	5	5	-	-	-
ZINC	3,098	3,077	-	17	4
YAGUA	275	275	-	-	-
OTRO MATERIAL	3	1	-	-	2
VIVIENDAS CON PISO DE:					
MOSAICO, GRANITO O MARMOL	22	21	1	-	-
CEMENTO	3,377	3,353	-	18	6
MADERA	14	14	-	-	-
TIERRA	29	29	-	-	-
OTRO MATERIAL	3	1	-	-	2

Cont. Cuadro 12

División Político-Territorial y Material de Construcción	*Total*	*Casa*	*Apartamento*	*Pieza* [1]	*Otros*
Partido D.M.					
TOTAL	1,268	1,264	1	-	3
VIVIENDAS CON PAREDES EXTERIORES DE:					
BLOCK O CONCRETO	255	253	1	-	1
MADERA	367	366	-	-	1
TABLA DE PALMA	643	642	-	-	1
TEJAMANIL	-	-	-	-	-
OTRO MATERIAL	3	3	-	-	-
VIVIENDAS CON TECHO DE:					
CONCRETO	13	12	1	-	-
ASBESTO CEMENTO	2	2	-	-	-
ZINC	1,234	1,231	-	-	3
YAGUA	19	19	-	-	-
OTRO MATERIAL	-	-	-	-	-
VIVIENDAS CON PISO DE:					
MOSAICO, GRANITO O MARMOL	1	-	1	-	-
CEMENTO	1,262	1,259	-	-	3
MADERA	2	2	-	-	-
TIERRA	3	3	-	-	-
OTRO MATERIAL	-	-	-	-	-
Restauración					
TOTAL	1,495	1,487	-	7	1
VIVIENDAS CON PAREDES EXTERIORES DE:					
BLOCK O CONCRETO	136	136	-	-	-
MADERA	831	825	-	5	1
TABLA DE PALMA	400	400	-	-	-
TEJAMANIL	109	109	-	-	-
OTRO MATERIAL	19	17	-	2	-
VIVIENDAS CON TECHO DE:					
CONCRETO	9	9	-	-	-
ASBESTO CEMENTO	7	6	-	1	-
ZINC	1,199	1,192	-	6	1
YAGUA	279	279	-	-	-
OTRO MATERIAL	1	1	-	-	-
VIVIENDAS CON PISO DE:					
MOSAICO, GRANITO O MARMOL	15	15	-	-	-
CEMENTO	1,464	1,456	-	7	1
MADERA	8	8	-	-	-
TIERRA	8	8	-	-	-
OTRO MATERIAL	-	-	-	-	-

Cont. Cuadro 12

División Político-Territorial y Material de Construcción	*Total*	*Casa*	*Apartamento*	*Pieza* [1]	*Otros*
El Pino D.M.					
TOTAL	1,420	1,413	2	3	2
VIVIENDAS CON PAREDES EXTERIORES DE:					
BLOCK O CONCRETO	242	239	2	-	1
MADERA	294	293	-	1	-
TABLA DE PALMA	873	870	-	2	1
TEJAMANIL	2	2	-	-	-
OTRO MATERIAL	9	9	-	-	-
VIVIENDAS CON TECHO DE:					
CONCRETO	94	92	2	-	-
ASBESTO CEMENTO	7	7	-	-	-
ZINC	1,224	1,219	-	3	2
YAGUA	95	95	-	-	-
OTRO MATERIAL	-	-	-	-	-
VIVIENDAS CON PISO DE:					
MOSAICO, GRANITO O MARMOL	4	2	2	-	-
CEMENTO	1,404	1,399	-	3	2
MADERA	6	6	-	-	-
TIERRA	6	6	-	-	-
OTRO MATERIAL	-	-	-	-	-
Monte Cristi					
TOTAL	22,820	22,029	95	610	86
VIVIENDAS CON PAREDES EXTERIORES DE:					
BLOCK O CONCRETO	8,146	7,691	95	325	35
MADERA	9,054	8,857	-	178	19
TABLA DE PALMA	4,197	4,120	-	73	4
TEJAMANIL	789	789	-	-	-
OTRO MATERIAL	634	572	-	34	28
VIVIENDAS CON TECHO DE:					
CONCRETO	1,650	1,484	95	39	32
ASBESTO CEMENTO	215	210	-	5	-
ZINC	19,263	18,689	-	538	36
YAGUA	1,566	1,566	-	-	-
OTRO MATERIAL	126	80	-	28	18
VIVIENDAS CON PISO DE:					
MOSAICO, GRANITO O MARMOL	321	226	87	6	2
CEMENTO	21,937	21,271	8	577	81
MADERA	171	147	-	22	2
TIERRA	378	378	-	-	-
OTRO MATERIAL	13	7	-	5	1

Cont. Cuadro 12

División Político-Territorial y Material de Construcción	*Total*	*Casa*	*Apartamento*	*Pieza* [1]	*Otros*
San Fernando de Monte Cristi					
TOTAL	4,831	4,585	49	141	56
VIVIENDAS CON PAREDES EXTERIORES DE:					
BLOCK O CONCRETO	1,978	1,828	49	75	26
MADERA	2,250	2,189	-	51	10
TABLA DE PALMA	249	236	-	13	-
TEJAMANIL	246	246	-	-	-
OTRO MATERIAL	108	86	-	2	20
VIVIENDAS CON TECHO DE:					
CONCRETO	379	281	49	20	29
ASBESTO CEMENTO	43	41	-	2	-
ZINC	4,138	4,003	-	118	17
YAGUA	248	248	-	-	-
OTRO MATERIAL	23	12	-	1	10
VIVIENDAS CON PISO DE:					
MOSAICO, GRANITO O MARMOL	142	93	47	-	2
CEMENTO	4,578	4,400	2	125	51
MADERA	82	65	-	15	2
TIERRA	24	24	-	-	-
OTRO MATERIAL	5	3	-	1	1
Castañuelas					
TOTAL	3,244	3,150	5	84	5
VIVIENDAS CON PAREDES EXTERIORES DE:					
BLOCK O CONCRETO	1,190	1,166	5	18	1
MADERA	1,267	1,217	-	48	2
TABLA DE PALMA	492	474	-	18	-
TEJAMANIL	245	245	-	-	-
OTRO MATERIAL	50	48	-	-	2
VIVIENDAS CON TECHO DE:					
CONCRETO	289	284	5	-	-
ASBESTO CEMENTO	39	38	-	1	-
ZINC	2,680	2,594	-	83	3
YAGUA	212	212	-	-	-
OTRO MATERIAL	24	22	-	-	2
VIVIENDAS CON PISO DE:					
MOSAICO, GRANITO O MARMOL	20	18	-	2	-
CEMENTO	3,173	3,088	5	75	5
MADERA	26	19	-	7	-
TIERRA	25	25	-	-	-
OTRO MATERIAL	-	-	-	-	-

Cont. Cuadro 12

División Político-Territorial y Material de Construcción	*Total*	*Casa*	*Apartamento*	*Pieza* [1]	*Otros*
Guayubín					
TOTAL	6,682	6,586	3	82	11
VIVIENDAS CON PAREDES EXTERIORES DE:					
BLOCK O CONCRETO	1,787	1,769	3	12	3
MADERA	2,408	2,376	-	27	5
TABLA DE PALMA	2,217	2,181	-	34	2
TEJAMANIL	38	38	-	-	-
OTRO MATERIAL	232	222	-	9	1
VIVIENDAS CON TECHO DE:					
CONCRETO	200	194	3	1	2
ASBESTO CEMENTO	86	86	-	-	-
ZINC	5,811	5,730	-	73	8
YAGUA	556	556	-	-	-
OTRO MATERIAL	29	20	-	8	1
VIVIENDAS CON PISO DE:					
MOSAICO, GRANITO O MARMOL	67	61	2	4	-
CEMENTO	6,381	6,295	1	74	11
MADERA	49	49	-	-	-
TIERRA	181	181	-	-	-
OTRO MATERIAL	4	-	-	4	-
Las Matas de Santa Cruz					
TOTAL	2,867	2,777	1	84	5
VIVIENDAS CON PAREDES EXTERIORES DE:					
BLOCK O CONCRETO	1,260	1,208	1	50	1
MADERA	940	913	-	26	1
TABLA DE PALMA	605	598	-	6	1
TEJAMANIL	8	8	-	-	-
OTRO MATERIAL	54	50	-	2	2
VIVIENDAS CON TECHO DE:					
CONCRETO	392	384	1	6	1
ASBESTO CEMENTO	20	19	-	1	-
ZINC	2,339	2,261	-	76	2
YAGUA	106	106	-	-	-
OTRO MATERIAL	10	7	-	1	2
VIVIENDAS CON PISO DE:					
MOSAICO, GRANITO O MARMOL	18	17	1	-	-
CEMENTO	2,818	2,729	-	84	5
MADERA	2	2	-	-	-
TIERRA	29	29	-	-	-
OTRO MATERIAL	-	-	-	-	-

Cont. Cuadro 12

División Político-Territorial y Material de Construcción	*Total*	*Casa*	*Apartamento*	*Pieza* [1]	*Otros*
Pepillo Salcedo					
TOTAL	1,968	1,800	4	161	3
VIVIENDAS CON PAREDES EXTERIORES DE:					
BLOCK O CONCRETO	951	798	4	148	1
MADERA	682	676	-	6	-
TABLA DE PALMA	231	230	-	1	-
TEJAMANIL	55	55	-	-	-
OTRO MATERIAL	49	41	-	6	2
VIVIENDAS CON TECHO DE:					
CONCRETO	265	250	4	11	-
ASBESTO CEMENTO	18	17	-	1	-
ZINC	1,523	1,376	-	146	1
YAGUA	155	155	-	-	-
OTRO MATERIAL	7	2	-	3	2
VIVIENDAS CON PISO DE:					
MOSAICO, GRANITO O MARMOL	13	9	4	-	-
CEMENTO	1,924	1,760	-	161	3
MADERA	3	3	-	-	-
TIERRA	27	27	-	-	-
OTRO MATERIAL	1	1	-	-	-
Villa Vásquez					
TOTAL	3,228	3,131	33	58	6
VIVIENDAS CON PAREDES EXTERIORES DE:					
BLOCK O CONCRETO	980	922	33	22	3
MADERA	1,507	1,486	-	20	1
TABLA DE PALMA	403	401	-	1	1
TEJAMANIL	197	197	-	-	-
OTRO MATERIAL	141	125	-	15	1
VIVIENDAS CON TECHO DE:					
CONCRETO	125	91	33	1	-
ASBESTO CEMENTO	9	9	-	-	-
ZINC	2,772	2,725	-	42	5
YAGUA	289	289	-	-	-
OTRO MATERIAL	33	17	-	15	1
VIVIENDAS CON PISO DE:					
MOSAICO, GRANITO O MARMOL	61	28	33	-	-
CEMENTO	3,063	2,999	-	58	6
MADERA	9	9	-	-	-
TIERRA	92	92	-	-	-
OTRO MATERIAL	3	3	-	-	-

Cont. Cuadro 12

División Político-Territorial y Material de Construcción	*Total*	*Casa*	*Apartamento*	*Pieza [1]*	*Otros*
Santiago Rodríguez					
TOTAL	11,952	11,914	5	23	10
VIVIENDAS CON PAREDES EXTERIORES DE:					
BLOCK O CONCRETO	2,682	2,665	5	9	3
MADERA	5,035	5,021	-	11	3
TABLA DE PALMA	4,167	4,162	-	2	3
TEJAMANIL	46	46	-	-	-
OTRO MATERIAL	22	20	-	1	1
VIVIENDAS CON TECHO DE:					
CONCRETO	583	576	5	2	-
ASBESTO CEMENTO	52	52	-	-	-
ZINC	10,099	10,071	-	21	7
YAGUA	1,205	1,205	-	-	-
OTRO MATERIAL	13	10	-	-	3
VIVIENDAS CON PISO DE:					
MOSAICO, GRANITO O MARMOL	36	33	3	-	-
CEMENTO	11,745	11,710	2	23	10
MADERA	154	154	-	-	-
TIERRA	16	16	-	-	-
OTRO MATERIAL	1	1	-	-	-
San Ignacio de Sabaneta					
TOTAL	8,435	8,406	5	18	6
VIVIENDAS CON PAREDES EXTERIORES DE:					
BLOCK O CONCRETO	1,617	1,603	5	8	1
MADERA	3,431	3,421	-	9	1
TABLA DE PALMA	3,327	3,324	-	-	3
TEJAMANIL	43	43	-	-	-
OTRO MATERIAL	17	15	-	1	1
VIVIENDAS CON TECHO DE:					
CONCRETO	428	421	5	2	-
ASBESTO CEMENTO	22	22	-	-	-
ZINC	6,940	6,921	-	16	3
YAGUA	1,035	1,035	-	-	-
OTRO MATERIAL	10	7	-	-	3
VIVIENDAS CON PISO DE:					
MOSAICO, GRANITO O MARMOL	30	27	3	-	-
CEMENTO	8,249	8,223	2	18	6
MADERA	141	141	-	-	-
TIERRA	14	14	-	-	-
OTRO MATERIAL	1	1	-	-	-

Cont. Cuadro 12

División Político-Territorial y Material de Construcción	*Total*	*Casa*	*Apartamento*	*Pieza* [1]	*Otros*
Los Almacigos D.M.					
TOTAL	1,260	1,257	-	-	3
VIVIENDAS CON PAREDES EXTERIORES DE:					
BLOCK O CONCRETO	430	428	-	-	2
MADERA	340	339	-	-	1
TABLA DE PALMA	486	486	-	-	-
TEJAMANIL	1	1	-	-	-
OTRO MATERIAL	3	3	-	-	-
VIVIENDAS CON TECHO DE:					
CONCRETO	55	55	-	-	-
ASBESTO CEMENTO	8	8	-	-	-
ZINC	1,159	1,156	-	-	3
YAGUA	36	36	-	-	-
OTRO MATERIAL	2	2	-	-	-
VIVIENDAS CON PISO DE:					
MOSAICO, GRANITO O MARMOL	1	1	-	-	-
CEMENTO	1,255	1,252	-	-	3
MADERA	2	2	-	-	-
TIERRA	2	2	-	-	-
OTRO MATERIAL	-	-	-	-	-
Monción					
TOTAL	2,257	2,251	-	5	1
VIVIENDAS CON PAREDES EXTERIORES DE:					
BLOCK O CONCRETO	635	634	-	1	-
MADERA	1,264	1,261	-	2	1
TABLA DE PALMA	354	352	-	2	-
TEJAMANIL	2	2	-	-	-
OTRO MATERIAL	2	2	-	-	-
VIVIENDAS CON TECHO DE:					
CONCRETO	100	100	-	-	-
ASBESTO CEMENTO	22	22	-	-	-
ZINC	2,000	1,994	-	5	1
YAGUA	134	134	-	-	-
OTRO MATERIAL	1	1	-	-	-
VIVIENDAS CON PISO DE:					
MOSAICO, GRANITO O MARMOL	5	5	-	-	-
CEMENTO	2,241	2,235	-	5	1
MADERA	11	11	-	-	-
TIERRA	-	-	-	-	-
OTRO MATERIAL	-	-	-	-	-

Cont. Cuadro 12

División Político-Territorial y Material de Construcción	*Total*	*Casa*	*Apartamento*	*Pieza* [1]	*Otros*
Valverde					
TOTAL	36,144	35,294	48	718	84
VIVIENDAS CON PAREDES EXTERIORES DE:					
BLOCK O CONCRETO	11,243	10,995	48	172	28
MADERA	15,727	15,334	-	370	23
TABLA DE PALMA	7,257	7,096	-	136	25
TEJAMANIL	135	135	-	-	-
OTRO MATERIAL	1,782	1,734	-	40	8
VIVIENDAS CON TECHO DE:					
CONCRETO	2,388	2,314	48	18	8
ASBESTO CEMENTO	258	245	-	13	-
ZINC	29,603	28,906	-	643	54
YAGUA	3,762	3,740	-	11	11
OTRO MATERIAL	133	89	-	33	11
VIVIENDAS CON PISO DE:					
MOSAICO, GRANITO O MARMOL	241	196	43	2	-
CEMENTO	34,177	33,398	5	692	82
MADERA	102	100	-	-	2
TIERRA	1,592	1,592	-	-	-
OTRO MATERIAL	32	8	-	24	-
Mao					
TOTAL	16,014	15,639	32	295	48
VIVIENDAS CON PAREDES EXTERIORES DE:					
BLOCK O CONCRETO	4,864	4,763	32	56	13
MADERA	7,661	7,479	-	172	10
TABLA DE PALMA	2,994	2,921	-	50	23
TEJAMANIL	71	71	-	-	-
OTRO MATERIAL	424	405	-	17	2
VIVIENDAS CON TECHO DE:					
CONCRETO	1,118	1,075	32	6	5
ASBESTO CEMENTO	127	115	-	12	-
ZINC	13,298	13,017	-	250	31
YAGUA	1,402	1,388	-	11	3
OTRO MATERIAL	69	44	-	16	9
VIVIENDAS CON PISO DE:					
MOSAICO, GRANITO O MARMOL	156	125	29	2	-
CEMENTO	15,438	15,111	3	276	48
MADERA	53	53	-	-	-
TIERRA	342	342	-	-	-
OTRO MATERIAL	25	8	-	17	-

Cont. Cuadro 12

División Político-Territorial y Material de Construcción	*Total*	*Casa*	*Apartamento*	*Pieza* [1]	*Otros*
Esperanza					
TOTAL	15,084	14,644	12	398	30
VIVIENDAS CON PAREDES EXTERIORES DE:					
BLOCK O CONCRETO	5,094	4,953	12	115	14
MADERA	6,242	6,051	-	181	10
TABLA DE PALMA	2,873	2,793	-	79	1
TEJAMANIL	42	42	-	-	-
OTRO MATERIAL	833	805	-	23	5
VIVIENDAS CON TECHO DE:					
CONCRETO	1,030	1,003	12	12	3
ASBESTO CEMENTO	100	99	-	1	-
ZINC	12,340	11,951	-	368	21
YAGUA	1,554	1,550	-	-	4
OTRO MATERIAL	60	41	-	17	2
VIVIENDAS CON PISO DE:					
MOSAICO, GRANITO O MARMOL	58	48	10	-	-
CEMENTO	14,248	13,827	2	391	28
MADERA	33	31	-	-	2
TIERRA	738	738	-	-	-
OTRO MATERIAL	7	-	-	7	-
Laguna Salada					
TOTAL	5,046	5,011	4	25	6
VIVIENDAS CON PAREDES EXTERIORES DE:					
BLOCK O CONCRETO	1,285	1,279	4	1	1
MADERA	1,824	1,804	-	17	3
TABLA DE PALMA	1,390	1,382	-	7	1
TEJAMANIL	22	22	-	-	-
OTRO MATERIAL	525	524	-	-	1
VIVIENDAS CON TECHO DE:					
CONCRETO	240	236	4	-	-
ASBESTO CEMENTO	31	31	-	-	-
ZINC	3,965	3,938	-	25	2
YAGUA	806	802	-	-	4
OTRO MATERIAL	4	4	-	-	-
VIVIENDAS CON PISO DE:					
MOSAICO, GRANITO O MARMOL	27	23	4	-	-
CEMENTO	4,491	4,460	-	25	6
MADERA	16	16	-	-	-
TIERRA	512	512	-	-	-
OTRO MATERIAL	-	-	-	-	-

Cont. Cuadro 12

División Político-Territorial y Material de Construcción	*Total*	*Casa*	*Apartamento*	*Pieza* [1]	*Otros*
Región Sur-Oeste					
TOTAL	172,440	158,941	1,277	11,942	280
VIVIENDAS CON PAREDES EXTERIORES DE:					
BLOCK O CONCRETO	53,474	48,365	1,277	3,754	78
MADERA	48,642	43,967	-	4,578	97
TABLA DE PALMA	51,432	47,903	-	3,464	65
TEJAMANIL	17,118	17,118	-	-	-
OTRO MATERIAL	1,774	1,588	-	146	40
VIVIENDAS CON TECHO DE:					
CONCRETO	13,382	11,896	1,277	197	12
ASBESTO CEMENTO	2,753	2,340	-	404	9
ZINC	128,063	116,642	-	11,230	191
YAGUA	27,763	27,719	-	15	29
OTRO MATERIAL	479	344	-	96	39
VIVIENDAS CON PISO DE:					
MOSAICO, GRANITO O MARMOL	9,464	8,114	1,247	100	3
CEMENTO	161,263	149,246	30	11,742	245
MADERA	400	381	-	19	-
TIERRA	566	557	-	9	-
OTRO MATERIAL	747	643	-	72	32
Sub-Región Enriquillo					
TOTAL	69,473	63,604	467	5,273	129
VIVIENDAS CON PAREDES EXTERIORES DE:					
BLOCK O CONCRETO	17,137	15,326	467	1,314	30
MADERA	26,399	24,135	-	2,228	36
TABLA DE PALMA	21,441	19,727	-	1,678	36
TEJAMANIL	4,069	4,069	-	-	-
OTRO MATERIAL	427	347	-	53	27
VIVIENDAS CON TECHO DE:					
CONCRETO	6,747	6,179	467	98	3
ASBESTO CEMENTO	1,897	1,515	-	373	9
ZINC	50,622	45,803	-	4,745	74
YAGUA	10,042	10,011	-	15	16
OTRO MATERIAL	165	96	-	42	27
VIVIENDAS CON PISO DE:					
MOSAICO, GRANITO O MARMOL	2,167	1,680	452	34	1
CEMENTO	66,181	60,896	15	5,163	107
MADERA	196	187	-	9	-
TIERRA	243	235	-	8	-
OTRO MATERIAL	686	606	-	59	21

Cont. Cuadro 12

División Político-Territorial y Material de Construcción	*Total*	*Casa*	*Apartamento*	*Pieza* [1]	*Otros*
Bahoruco					
TOTAL	22,020	20,560	16	1,405	39
VIVIENDAS CON PAREDES EXTERIORES DE:					
BLOCK O CONCRETO	4,532	4,012	16	496	8
MADERA	6,623	6,338	-	278	7
TABLA DE PALMA	8,168	7,530	-	618	20
TEJAMANIL	2,549	2,549	-	-	-
OTRO MATERIAL	148	131	-	13	4
VIVIENDAS CON TECHO DE:					
CONCRETO	932	890	16	25	1
ASBESTO CEMENTO	474	344	-	129	1
ZINC	16,310	15,052	-	1,231	27
YAGUA	4,264	4,250	-	7	7
OTRO MATERIAL	40	24	-	13	3
VIVIENDAS CON PISO DE:					
MOSAICO, GRANITO O MARMOL	976	958	12	6	-
CEMENTO	20,570	19,163	4	1,364	39
MADERA	21	20	-	1	-
TIERRA	153	149	-	4	-
OTRO MATERIAL	300	270	-	30	-
Neyba					
TOTAL	8,419	7,839	4	565	11
VIVIENDAS CON PAREDES EXTERIORES DE:					
BLOCK O CONCRETO	2,106	1,793	4	304	5
MADERA	3,262	3,136	-	121	5
TABLA DE PALMA	2,297	2,160	-	136	1
TEJAMANIL	702	702	-	-	-
OTRO MATERIAL	52	48	-	4	-
VIVIENDAS CON TECHO DE:					
CONCRETO	463	458	4	1	-
ASBESTO CEMENTO	171	80	-	91	-
ZINC	6,411	5,937	-	463	11
YAGUA	1,354	1,348	-	6	-
OTRO MATERIAL	20	16	-	4	-
VIVIENDAS CON PISO DE:					
MOSAICO, GRANITO O MARMOL	472	468	4	-	-
CEMENTO	7,856	7,287	-	558	11
MADERA	5	5	-	-	-
TIERRA	58	58	-	-	-
OTRO MATERIAL	28	21	-	7	-

Cont. Cuadro 12

División Político-Territorial y Material de Construcción	*Total*	*Casa*	*Apartamento*	*Pieza* [1]	*Otros*
Galván D.M.					
TOTAL	2,982	2,778	-	203	1
VIVIENDAS CON PAREDES EXTERIORES DE:					
BLOCK O CONCRETO	273	251	-	21	1
MADERA	753	702	-	51	-
TABLA DE PALMA	1,522	1,393	-	129	-
TEJAMANIL	420	420	-	-	-
OTRO MATERIAL	14	12	-	2	-
VIVIENDAS CON TECHO DE:					
CONCRETO	51	41	-	10	-
ASBESTO CEMENTO	19	16	-	3	-
ZINC	2,071	1,883	-	187	1
YAGUA	839	838	-	1	-
OTRO MATERIAL	2	-	-	2	-
VIVIENDAS CON PISO DE:					
MOSAICO, GRANITO O MARMOL	39	39	-	-	-
CEMENTO	2,867	2,673	-	193	1
MADERA	-	-	-	-	-
TIERRA	2	2	-	-	-
OTRO MATERIAL	74	64	-	10	-
Los Ríos D.M.					
TOTAL	1,233	1,193	-	39	1
VIVIENDAS CON PAREDES EXTERIORES DE:					
BLOCK O CONCRETO	114	112	-	2	-
MADERA	437	414	-	23	-
TABLA DE PALMA	474	459	-	14	1
TEJAMANIL	200	200	-	-	-
OTRO MATERIAL	8	8	-	-	-
VIVIENDAS CON TECHO DE:					
CONCRETO	11	11	-	-	-
ASBESTO CEMENTO	8	8	-	-	-
ZINC	879	840	-	39	-
YAGUA	335	334	-	-	1
OTRO MATERIAL	-	-	-	-	-
VIVIENDAS CON PISO DE:					
MOSAICO, GRANITO O MARMOL	133	133	-	-	-
CEMENTO	1,011	972	-	38	1
MADERA	1	1	-	-	-
TIERRA	42	42	-	-	-
OTRO MATERIAL	46	45	-	1	-

Cont. Cuadro 12

División Político-Territorial y Material de Construcción	*Total*	*Casa*	*Apartamento*	*Pieza* [1]	*Otros*
Tamayo					
TOTAL	3,867	3,707	1	157	2
VIVIENDAS CON PAREDES EXTERIORES DE:					
BLOCK O CONCRETO	835	824	1	10	-
MADERA	1,440	1,408	-	32	-
TABLA DE PALMA	1,274	1,158	-	114	2
TEJAMANIL	296	296	-	-	-
OTRO MATERIAL	22	21	-	1	-
VIVIENDAS CON TECHO DE:					
CONCRETO	107	105	1	1	-
ASBESTO CEMENTO	20	15	-	5	-
ZINC	3,262	3,111	-	150	1
YAGUA	472	471	-	-	1
OTRO MATERIAL	6	5	-	1	-
VIVIENDAS CON PISO DE:					
MOSAICO, GRANITO O MARMOL	230	230	-	-	-
CEMENTO	3,558	3,403	1	152	2
MADERA	1	1	-	-	-
TIERRA	17	17	-	-	-
OTRO MATERIAL	61	56	-	5	-
Uvilla D.M.					
TOTAL	3,395	3,010	11	364	10
VIVIENDAS CON PAREDES EXTERIORES DE:					
BLOCK O CONCRETO	1,015	845	11	158	1
MADERA	489	446	-	42	1
TABLA DE PALMA	1,343	1,180	-	158	5
TEJAMANIL	528	528	-	-	-
OTRO MATERIAL	20	11	-	6	3
VIVIENDAS CON TECHO DE:					
CONCRETO	195	171	11	13	-
ASBESTO CEMENTO	251	220	-	30	1
ZINC	2,204	1,886	-	315	3
YAGUA	733	730	-	-	3
OTRO MATERIAL	12	3	-	6	3
VIVIENDAS CON PISO DE:					
MOSAICO, GRANITO O MARMOL	75	61	8	6	-
CEMENTO	3,253	2,891	3	349	10
MADERA	14	13	-	1	-
TIERRA	6	2	-	4	-
OTRO MATERIAL	47	43	-	4	-

División Político-Territorial y Material de Construcción	Total	Casa	Apartamento	Pieza [1]	Otros
Villa Jaragua					
TOTAL	2,124	2,033	-	77	14
VIVIENDAS CON PAREDES EXTERIORES DE:					
BLOCK O CONCRETO	189	187	-	1	1
MADERA	242	232	-	9	1
TABLA DE PALMA	1,258	1,180	-	67	11
TEJAMANIL	403	403	-	-	-
OTRO MATERIAL	32	31	-	-	1
VIVIENDAS CON TECHO DE:					
CONCRETO	105	104	-	-	1
ASBESTO CEMENTO	5	5	-	-	-
ZINC	1,483	1,395	-	77	11
YAGUA	531	529	-	-	2
OTRO MATERIAL	-	-	-	-	-
VIVIENDAS CON PISO DE:					
MOSAICO, GRANITO O MARMOL	27	27	-	-	-
CEMENTO	2,025	1,937	-	74	14
MADERA	-	-	-	-	-
TIERRA	28	28	-	-	-
OTRO MATERIAL	44	41	-	3	-
Barahona					
TOTAL	34,993	31,584	420	2,946	43
VIVIENDAS CON PAREDES EXTERIORES DE:					
BLOCK O CONCRETO	8,974	7,938	420	607	9
MADERA	15,820	14,194	-	1,607	19
TABLA DE PALMA	9,262	8,553	-	702	7
TEJAMANIL	722	722	-	-	-
OTRO MATERIAL	215	177	-	30	8
VIVIENDAS CON TECHO DE:					
CONCRETO	3,430	2,953	420	56	1
ASBESTO CEMENTO	683	610	-	73	-
ZINC	26,518	23,690	-	2,798	30
YAGUA	4,274	4,270	-	-	4
OTRO MATERIAL	88	61	-	19	8
VIVIENDAS CON PISO DE:					
MOSAICO, GRANITO O MARMOL	913	481	409	22	1
CEMENTO	33,859	30,903	11	2,910	35
MADERA	131	123	-	8	-
TIERRA	58	57	-	1	-
OTRO MATERIAL	32	20	-	5	7

Cont. Cuadro 12

División Político-Territorial y Material de Construcción	*Total*	*Casa*	*Apartamento*	*Pieza* [1]	*Otros*
Santa Cruz de Barahona					
TOTAL	14,208	12,053	316	1,815	24
VIVIENDAS CON PAREDES EXTERIORES DE:					
BLOCK O CONCRETO	5,314	4,497	316	497	4
MADERA	7,067	5,961	-	1,093	13
TABLA DE PALMA	1,675	1,469	-	205	1
TEJAMANIL	41	41	-	-	-
OTRO MATERIAL	111	85	-	20	6
VIVIENDAS CON TECHO DE:					
CONCRETO	2,134	1,772	316	45	1
ASBESTO CEMENTO	254	232	-	22	-
ZINC	11,020	9,268	-	1,735	17
YAGUA	749	749	-	-	-
OTRO MATERIAL	51	32	-	13	6
VIVIENDAS CON PISO DE:					
MOSAICO, GRANITO O MARMOL	609	276	311	21	1
CEMENTO	13,524	11,716	5	1,786	17
MADERA	34	31	-	3	-
TIERRA	14	13	-	1	-
OTRO MATERIAL	27	17	-	4	6
Cabral					
TOTAL	2,866	2,714	2	146	4
VIVIENDAS CON PAREDES EXTERIORES DE:					
BLOCK O CONCRETO	340	328	2	8	2
MADERA	1,153	1,090	-	62	1
TABLA DE PALMA	1,230	1,153	-	76	1
TEJAMANIL	123	123	-	-	-
OTRO MATERIAL	20	20	-	-	-
VIVIENDAS CON TECHO DE:					
CONCRETO	142	140	2	-	-
ASBESTO CEMENTO	38	36	-	2	-
ZINC	2,257	2,110	-	144	3
YAGUA	428	427	-	-	1
OTRO MATERIAL	1	1	-	-	-
VIVIENDAS CON PISO DE:					
MOSAICO, GRANITO O MARMOL	54	52	2	-	-
CEMENTO	2,771	2,621	-	146	4
MADERA	34	34	-	-	-
TIERRA	6	6	-	-	-
OTRO MATERIAL	1	1	-	-	-

Cont. Cuadro 12

División Político-Territorial y Material de Construcción	*Total*	*Casa*	*Apartamento*	*Pieza* [1]	*Otros*
Enriquillo					
TOTAL	3,156	2,991	41	122	2
VIVIENDAS CON PAREDES EXTERIORES DE:					
BLOCK O CONCRETO	683	628	41	14	-
MADERA	1,871	1,783	-	86	2
TABLA DE PALMA	558	536	-	22	-
TEJAMANIL	24	24	-	-	-
OTRO MATERIAL	20	20	-	-	-
VIVIENDAS CON TECHO DE:					
CONCRETO	342	296	41	5	-
ASBESTO CEMENTO	29	29	-	-	-
ZINC	2,339	2,220	-	117	2
YAGUA	444	444	-	-	-
OTRO MATERIAL	2	2	-	-	-
VIVIENDAS CON PISO DE:					
MOSAICO, GRANITO O MARMOL	51	11	40	-	-
CEMENTO	3,069	2,944	1	122	2
MADERA	23	23	-	-	-
TIERRA	11	11	-	-	-
OTRO MATERIAL	2	2	-	-	-
Las Salinas D.M.					
TOTAL	1,236	1,192	-	44	-
VIVIENDAS CON PAREDES EXTERIORES DE:					
BLOCK O CONCRETO	163	161	-	2	-
MADERA	270	261	-	9	-
TABLA DE PALMA	757	724	-	33	-
TEJAMANIL	38	38	-	-	-
OTRO MATERIAL	8	8	-	-	-
VIVIENDAS CON TECHO DE:					
CONCRETO	118	118	-	-	-
ASBESTO CEMENTO	4	4	-	-	-
ZINC	958	914	-	44	-
YAGUA	156	156	-	-	-
OTRO MATERIAL	-	-	-	-	-
VIVIENDAS CON PISO DE:					
MOSAICO, GRANITO O MARMOL	24	24	-	-	-
CEMENTO	1,210	1,166	-	44	-
MADERA	-	-	-	-	-
TIERRA	2	2	-	-	-
OTRO MATERIAL	-	-	-	-	-

Cont. Cuadro 12

División Político-Territorial y Material de Construcción	*Total*	*Casa*	*Apartamento*	*Pieza* [1]	*Otros*
Paraíso					
TOTAL	3,125	2,894	54	175	2
VIVIENDAS CON PAREDES EXTERIORES DE:					
BLOCK O CONCRETO	612	549	54	8	1
MADERA	1,603	1,486	-	116	1
TABLA DE PALMA	865	818	-	47	-
TEJAMANIL	21	21	-	-	-
OTRO MATERIAL	24	20	-	4	-
VIVIENDAS CON TECHO DE:					
CONCRETO	300	246	54	-	-
ASBESTO CEMENTO	30	30	-	-	-
ZINC	2,320	2,147	-	171	2
YAGUA	464	464	-	-	-
OTRO MATERIAL	11	7	-	4	-
VIVIENDAS CON PISO DE:					
MOSAICO, GRANITO O MARMOL	81	28	53	-	-
CEMENTO	3,021	2,844	1	174	2
MADERA	19	18	-	1	-
TIERRA	4	4	-	-	-
OTRO MATERIAL	-	-	-	-	-
Polo D.M.					
TOTAL	1,437	1,399	-	38	-
VIVIENDAS CON PAREDES EXTERIORES DE:					
BLOCK O CONCRETO	204	200	-	4	-
MADERA	775	757	-	18	-
TABLA DE PALMA	424	408	-	16	-
TEJAMANIL	33	33	-	-	-
OTRO MATERIAL	1	1	-	-	-
VIVIENDAS CON TECHO DE:					
CONCRETO	88	88	-	-	-
ASBESTO CEMENTO	9	9	-	-	-
ZINC	1,180	1,142	-	38	-
YAGUA	160	160	-	-	-
OTRO MATERIAL	-	-	-	-	-
VIVIENDAS CON PISO DE:					
MOSAICO, GRANITO O MARMOL	1	1	-	-	-
CEMENTO	1,425	1,392	-	33	-
MADERA	5	1	-	4	-
TIERRA	5	5	-	-	-
OTRO MATERIAL	1	-	-	1	-

Cont. Cuadro 12

División Político-Territorial y Material de Construcción	*Total*	*Casa*	*Apartamento*	*Pieza* [1]	*Otros*
Vicente Noble					
TOTAL	3,860	3,648	1	205	6
VIVIENDAS CON PAREDES EXTERIORES DE:					
BLOCK O CONCRETO	729	683	1	43	2
MADERA	1,211	1,156	-	55	-
TABLA DE PALMA	1,590	1,481	-	107	2
TEJAMANIL	316	316	-	-	-
OTRO MATERIAL	14	12	-	-	2
VIVIENDAS CON TECHO DE:					
CONCRETO	74	71	1	2	-
ASBESTO CEMENTO	72	51	-	21	-
ZINC	2,741	2,557	-	182	2
YAGUA	962	960	-	-	2
OTRO MATERIAL	11	9	-	-	2
VIVIENDAS CON PISO DE:					
MOSAICO, GRANITO O MARMOL	19	18	1	-	-
CEMENTO	3,839	3,629	-	205	5
MADERA	1	1	-	-	-
TIERRA	-	-	-	-	-
OTRO MATERIAL	1	-	-	-	1
El Peñón D.M.					
TOTAL	1,699	1,515	4	180	-
VIVIENDAS CON PAREDES EXTERIORES DE:					
BLOCK O CONCRETO	213	199	4	10	-
MADERA	556	485	-	71	-
TABLA DE PALMA	844	746	-	98	-
TEJAMANIL	78	78	-	-	-
OTRO MATERIAL	8	7	-	1	-
VIVIENDAS CON TECHO DE:					
CONCRETO	50	45	4	1	-
ASBESTO CEMENTO	119	98	-	21	-
ZINC	1,176	1,019	-	157	-
YAGUA	346	346	-	-	-
OTRO MATERIAL	8	7	-	1	-
VIVIENDAS CON PISO DE:					
MOSAICO, GRANITO O MARMOL	33	31	1	1	-
CEMENTO	1,661	1,479	3	179	-
MADERA	3	3	-	-	-
TIERRA	2	2	-	-	-
OTRO MATERIAL	-	-	-	-	-

Cont. Cuadro 12

División Político-Territorial y Material de Construcción	*Total*	*Casa*	*Apartamento*	*Pieza* [1]	*Otros*
Fundación D.M.					
TOTAL	**1,663**	**1,588**	**-**	**73**	**2**
VIVIENDAS CON PAREDES EXTERIORES DE:					
BLOCK O CONCRETO	358	346	-	12	-
MADERA	684	663	-	21	-
TABLA DE PALMA	581	539	-	40	2
TEJAMANIL	36	36	-	-	-
OTRO MATERIAL	4	4	-	-	-
VIVIENDAS CON TECHO DE:					
CONCRETO	65	65	-	-	-
ASBESTO CEMENTO	116	109	-	7	-
ZINC	1,200	1,132	-	66	2
YAGUA	279	279	-	-	-
OTRO MATERIAL	3	3	-	-	-
VIVIENDAS CON PISO DE:					
MOSAICO, GRANITO O MARMOL	19	19	-	-	-
CEMENTO	1,640	1,565	-	73	2
MADERA	-	-	-	-	-
TIERRA	4	4	-	-	-
OTRO MATERIAL	-	-	-	-	-
La Cienaga D.M.					
TOTAL	**1,743**	**1,590**	**2**	**148**	**3**
VIVIENDAS CON PAREDES EXTERIORES DE:					
BLOCK O CONCRETO	358	347	2	9	-
MADERA	630	552	-	76	2
TABLA DE PALMA	738	679	-	58	1
TEJAMANIL	12	12	-	-	-
OTRO MATERIAL	5	-	-	5	-
VIVIENDAS CON TECHO DE:					
CONCRETO	117	112	2	3	-
ASBESTO CEMENTO	12	12	-	-	-
ZINC	1,327	1,181	-	144	2
YAGUA	286	285	-	-	1
OTRO MATERIAL	1	-	-	1	-
VIVIENDAS CON PISO DE:					
MOSAICO, GRANITO O MARMOL	22	21	1	-	-
CEMENTO	1,699	1,547	1	148	3
MADERA	12	12	-	-	-
TIERRA	10	10	-	-	-
OTRO MATERIAL	-	-	-	-	-

Cont. Cuadro 12

División Político-Territorial y Material de Construcción	*Total*	*Casa*	*Apartamento*	*Pieza* [1]	*Otros*
Independencia					
TOTAL	8,523	7,759	2	733	29
VIVIENDAS CON PAREDES EXTERIORES DE:					
BLOCK O CONCRETO	1,812	1,610	2	190	10
MADERA	2,486	2,274	-	204	8
TABLA DE PALMA	3,664	3,324	-	331	9
TEJAMANIL	527	527	-	-	-
OTRO MATERIAL	34	24	-	8	2
VIVIENDAS CON TECHO DE:					
CONCRETO	926	913	2	11	-
ASBESTO CEMENTO	677	499	-	170	8
ZINC	5,872	5,320	-	539	13
YAGUA	1,029	1,020	-	4	5
OTRO MATERIAL	19	7	-	9	3
VIVIENDAS CON PISO DE:					
MOSAICO, GRANITO O MARMOL	227	220	2	5	-
CEMENTO	8,009	7,271	-	711	27
MADERA	41	41	-	-	-
TIERRA	26	23	-	3	-
OTRO MATERIAL	220	204	-	14	2
Jimaní					
TOTAL	1,742	1,583	-	159	-
VIVIENDAS CON PAREDES EXTERIORES DE:					
BLOCK O CONCRETO	607	591	-	16	-
MADERA	356	318	-	38	-
TABLA DE PALMA	623	518	-	105	-
TEJAMANIL	156	156	-	-	-
OTRO MATERIAL	-	-	-	-	-
VIVIENDAS CON TECHO DE:					
CONCRETO	326	323	-	3	-
ASBESTO CEMENTO	164	154	-	10	-
ZINC	1,062	916	-	146	-
YAGUA	190	190	-	-	-
OTRO MATERIAL	-	-	-	-	-
VIVIENDAS CON PISO DE:					
MOSAICO, GRANITO O MARMOL	10	10	-	-	-
CEMENTO	1,683	1,527	-	156	-
MADERA	3	3	-	-	-
TIERRA	-	-	-	-	-
OTRO MATERIAL	46	43	-	3	-

Cont. Cuadro 12

División Político-Territorial y Material de Construcción	*Total*	*Casa*	*Apartamento*	*Pieza [1]*	*Otros*
Duvergé					
TOTAL	2,677	2,490	1	183	3
VIVIENDAS CON PAREDES EXTERIORES DE:					
BLOCK O CONCRETO	553	551	1	-	1
MADERA	891	834	-	57	-
TABLA DE PALMA	1,212	1,085	-	126	1
TEJAMANIL	14	14	-	-	-
OTRO MATERIAL	7	6	-	-	1
VIVIENDAS CON TECHO DE:					
CONCRETO	412	411	1	-	-
ASBESTO CEMENTO	216	215	-	1	-
ZINC	1,937	1,759	-	177	1
YAGUA	107	104	-	3	-
OTRO MATERIAL	5	1	-	2	2
VIVIENDAS CON PISO DE:					
MOSAICO, GRANITO O MARMOL	24	20	1	3	-
CEMENTO	2,608	2,434	-	172	2
MADERA	1	1	-	-	-
TIERRA	4	2	-	2	-
OTRO MATERIAL	40	33	-	6	1
La Descubierta					
TOTAL	1,281	1,234	1	45	1
VIVIENDAS CON PAREDES EXTERIORES DE:					
BLOCK O CONCRETO	123	120	1	2	-
MADERA	651	627	-	23	1
TABLA DE PALMA	417	404	-	13	-
TEJAMANIL	72	72	-	-	-
OTRO MATERIAL	18	11	-	7	-
VIVIENDAS CON TECHO DE:					
CONCRETO	16	15	1	-	-
ASBESTO CEMENTO	34	31	-	3	-
ZINC	1,108	1,071	-	36	1
YAGUA	113	113	-	-	-
OTRO MATERIAL	10	4	-	6	-
VIVIENDAS CON PISO DE:					
MOSAICO, GRANITO O MARMOL	46	44	1	1	-
CEMENTO	1,186	1,142	-	43	1
MADERA	5	5	-	-	-
TIERRA	5	5	-	-	-
OTRO MATERIAL	39	38	-	1	-

Cont. Cuadro 12

División Político-Territorial y Material de Construcción	*Total*	*Casa*	*Apartamento*	*Pieza* [1]	*Otros*
Mella D.M.					
TOTAL	589	552	-	37	-
VIVIENDAS CON PAREDES EXTERIORES DE:					
BLOCK O CONCRETO	158	154	-	4	-
MADERA	129	117	-	12	-
TABLA DE PALMA	302	281	-	21	-
TEJAMANIL	-	-	-	-	-
OTRO MATERIAL	-	-	-	-	-
VIVIENDAS CON TECHO DE:					
CONCRETO	122	121	-	1	-
ASBESTO CEMENTO	7	3	-	4	-
ZINC	435	403	-	32	-
YAGUA	23	23	-	-	-
OTRO MATERIAL	2	2	-	-	-
VIVIENDAS CON PISO DE:					
MOSAICO, GRANITO O MARMOL	2	2	-	-	-
CEMENTO	549	513	-	36	-
MADERA	1	1	-	-	-
TIERRA	-	-	-	-	-
OTRO MATERIAL	37	36	-	1	-
Postrer Rio					
TOTAL	961	911	-	47	3
VIVIENDAS CON PAREDES EXTERIORES DE:					
BLOCK O CONCRETO	46	38	-	8	-
MADERA	193	191	-	2	-
TABLA DE PALMA	473	434	-	37	2
TEJAMANIL	244	244	-	-	-
OTRO MATERIAL	5	4	-	-	1
VIVIENDAS CON TECHO DE:					
CONCRETO	25	18	-	7	-
ASBESTO CEMENTO	5	4	-	1	-
ZINC	662	622	-	39	1
YAGUA	268	267	-	-	1
OTRO MATERIAL	1	-	-	-	1
VIVIENDAS CON PISO DE:					
MOSAICO, GRANITO O MARMOL	77	76	-	1	-
CEMENTO	805	759	-	44	2
MADERA	20	20	-	-	-
TIERRA	15	14	-	1	-
OTRO MATERIAL	44	42	-	1	1

Cont. Cuadro 12

División Político-Territorial y Material de Construcción	*Total*	*Casa*	*Apartamento*	*Pieza* [1]	*Otros*
Cristóbal D.M.					
TOTAL	1,273	989	-	262	22
VIVIENDAS CON PAREDES EXTERIORES DE:					
BLOCK O CONCRETO	325	156	-	160	9
MADERA	266	187	-	72	7
TABLA DE PALMA	637	602	-	29	6
TEJAMANIL	41	41	-	-	-
OTRO MATERIAL	4	3	-	1	-
VIVIENDAS CON TECHO DE:					
CONCRETO	25	25	-	-	-
ASBESTO CEMENTO	251	92	-	151	8
ZINC	668	549	-	109	10
YAGUA	328	323	-	1	4
OTRO MATERIAL	1	-	-	1	-
VIVIENDAS CON PISO DE:					
MOSAICO, GRANITO O MARMOL	68	68	-	-	-
CEMENTO	1,178	896	-	260	22
MADERA	11	11	-	-	-
TIERRA	2	2	-	-	-
OTRO MATERIAL	14	12	-	2	-
Pedernales					
TOTAL	3,937	3,701	29	189	18
VIVIENDAS CON PAREDES EXTERIORES DE:					
BLOCK O CONCRETO	1,819	1,766	29	21	3
MADERA	1,470	1,329	-	139	2
TABLA DE PALMA	347	320	-	27	-
TEJAMANIL	271	271	-	-	-
OTRO MATERIAL	30	15	-	2	13
VIVIENDAS CON TECHO DE:					
CONCRETO	1,459	1,423	29	6	1
ASBESTO CEMENTO	63	62	-	1	-
ZINC	1,922	1,741	-	177	4
YAGUA	475	471	-	4	-
OTRO MATERIAL	18	4	-	1	13
VIVIENDAS CON PISO DE:					
MOSAICO, GRANITO O MARMOL	51	21	29	1	-
CEMENTO	3,743	3,559	-	178	6
MADERA	3	3	-	-	-
TIERRA	6	6	-	-	-
OTRO MATERIAL	134	112	-	10	12

División Político-Territorial y Material de Construcción	Total	Casa	Apartamento	Pieza [1]	Otros
-Municipio- Pedernales					
TOTAL	2,593	2,425	15	137	16
VIVIENDAS CON PAREDES EXTERIORES DE:					
BLOCK O CONCRETO	1,114	1,081	15	17	1
MADERA	1,028	929	-	97	2
TABLA DE PALMA	211	189	-	22	-
TEJAMANIL	217	217	-	-	-
OTRO MATERIAL	23	9	-	1	13
VIVIENDAS CON TECHO DE:					
CONCRETO	857	837	15	4	1
ASBESTO CEMENTO	31	31	-	-	-
ZINC	1,431	1,301	-	128	2
YAGUA	258	254	-	4	-
OTRO MATERIAL	16	2	-	1	13
VIVIENDAS CON PISO DE:					
MOSAICO, GRANITO O MARMOL	32	16	15	1	-
CEMENTO	2,432	2,302	-	126	4
MADERA	3	3	-	-	-
TIERRA	4	4	-	-	-
OTRO MATERIAL	122	100	-	10	12
Oviedo					
TOTAL	1,344	1,276	14	52	2
VIVIENDAS CON PAREDES EXTERIORES DE:					
BLOCK O CONCRETO	705	685	14	4	2
MADERA	442	400	-	42	-
TABLA DE PALMA	136	131	-	5	-
TEJAMANIL	54	54	-	-	-
OTRO MATERIAL	7	6	-	1	-
VIVIENDAS CON TECHO DE:					
CONCRETO	602	586	14	2	-
ASBESTO CEMENTO	32	31	-	1	-
ZINC	491	440	-	49	2
YAGUA	217	217	-	-	-
OTRO MATERIAL	2	2	-	-	-
VIVIENDAS CON PISO DE:					
MOSAICO, GRANITO O MARMOL	19	5	14	-	-
CEMENTO	1,311	1,257	-	52	2
MADERA	-	-	-	-	-
TIERRA	2	2	-	-	-
OTRO MATERIAL	12	12	-	-	-

Cont. Cuadro 12

División Político-Territorial y Material de Construcción	*Total*	*Casa*	*Apartamento*	*Pieza* [1]	*Otros*
Sub-Región del Valle					
TOTAL	102,967	95,337	810	6,669	151
VIVIENDAS CON PAREDES EXTERIORES DE:					
BLOCK O CONCRETO	36,337	33,039	810	2,440	48
MADERA	22,243	19,832	-	2,350	61
TABLA DE PALMA	29,991	28,176	-	1,786	29
TEJAMANIL	13,049	13,049	-	-	-
OTRO MATERIAL	1,347	1,241	-	93	13
VIVIENDAS CON TECHO DE:					
CONCRETO	6,635	5,717	810	99	9
ASBESTO CEMENTO	856	825	-	31	-
ZINC	77,441	70,839	-	6,485	117
YAGUA	17,721	17,708	-	-	13
OTRO MATERIAL	314	248	-	54	12
VIVIENDAS CON PISO DE:					
MOSAICO, GRANITO O MARMOL	7,297	6,434	795	66	2
CEMENTO	95,082	88,350	15	6,579	138
MADERA	204	194	-	10	-
TIERRA	323	322	-	1	-
OTRO MATERIAL	61	37	-	13	11
Azua					
TOTAL	40,010	37,046	131	2,766	67
VIVIENDAS CON PAREDES EXTERIORES DE:					
BLOCK O CONCRETO	20,598	18,986	131	1,450	31
MADERA	7,156	6,568	-	578	10
TABLA DE PALMA	8,152	7,435	-	698	19
TEJAMANIL	3,571	3,571	-	-	-
OTRO MATERIAL	533	486	-	40	7
VIVIENDAS CON TECHO DE:					
CONCRETO	3,715	3,502	131	76	6
ASBESTO CEMENTO	538	513	-	25	-
ZINC	30,573	27,880	-	2,644	49
YAGUA	5,034	5,028	-	-	6
OTRO MATERIAL	150	123	-	21	6
VIVIENDAS CON PISO DE:					
MOSAICO, GRANITO O MARMOL	1,479	1,348	117	12	2
CEMENTO	38,404	35,585	14	2,746	59
MADERA	64	63	-	1	-
TIERRA	46	46	-	-	-
OTRO MATERIAL	17	4	-	7	6

Cont. Cuadro 12

División Político-Territorial y Material de Construcción	*Total*	*Casa*	*Apartamento*	*Pieza* [1]	*Otros*
-Municipio- Azua					
TOTAL	14,572	12,654	113	1,771	34
VIVIENDAS CON PAREDES EXTERIORES DE:					
BLOCK O CONCRETO	9,116	7,915	113	1,070	18
MADERA	2,379	2,008	-	364	7
TABLA DE PALMA	2,251	1,936	-	309	6
TEJAMANIL	585	585	-	-	-
OTRO MATERIAL	241	210	-	28	3
VIVIENDAS CON TECHO DE:					
CONCRETO	1,302	1,134	113	52	3
ASBESTO CEMENTO	253	241	-	12	-
ZINC	11,915	10,198	-	1,695	22
YAGUA	1,050	1,044	-	-	6
OTRO MATERIAL	52	37	-	12	3
VIVIENDAS CON PISO DE:					
MOSAICO, GRANITO O MARMOL	365	243	108	12	2
CEMENTO	14,167	12,382	5	1,751	29
MADERA	5	4	-	1	-
TIERRA	21	21	-	-	-
OTRO MATERIAL	14	4	-	7	3
Guayabal D.M.					
TOTAL	1,874	1,812	1	59	2
VIVIENDAS CON PAREDES EXTERIORES DE:					
BLOCK O CONCRETO	742	732	1	9	-
MADERA	682	657	-	25	-
TABLA DE PALMA	374	349	-	25	-
TEJAMANIL	65	65	-	-	-
OTRO MATERIAL	11	9	-	-	2
VIVIENDAS CON TECHO DE:					
CONCRETO	123	122	1	-	-
ASBESTO CEMENTO	8	6	-	2	-
ZINC	1,603	1,545	-	57	1
YAGUA	139	139	-	-	-
OTRO MATERIAL	1	-	-	-	1
VIVIENDAS CON PISO DE:					
MOSAICO, GRANITO O MARMOL	20	19	1	-	-
CEMENTO	1,838	1,778	-	59	1
MADERA	13	13	-	-	-
TIERRA	2	2	-	-	-
OTRO MATERIAL	1	-	-	-	1

Cont. Cuadro 12

División Político-Territorial y Material de Construcción	*Total*	*Casa*	*Apartamento*	*Pieza* [1]	*Otros*
Las Charcas D.M					
TOTAL	2,189	2,108	3	76	2
VIVIENDAS CON PAREDES EXTERIORES DE:					
BLOCK O CONCRETO	1,309	1,271	3	34	1
MADERA	322	302	-	20	-
TABLA DE PALMA	321	301	-	20	-
TEJAMANIL	212	212	-	-	-
OTRO MATERIAL	25	22	-	2	1
VIVIENDAS CON TECHO DE:					
CONCRETO	205	197	3	5	-
ASBESTO CEMENTO	42	42	-	-	-
ZINC	1,681	1,611	-	69	1
YAGUA	250	250	-	-	-
OTRO MATERIAL	11	8	-	2	1
VIVIENDAS CON PISO DE:					
MOSAICO, GRANITO O MARMOL	7	5	2	-	-
CEMENTO	2,171	2,093	1	76	1
MADERA	4	4	-	-	-
TIERRA	6	6	-	-	-
OTRO MATERIAL	1	-	-	-	1
Las Yayas de Viajama D.M.					
TOTAL	2,574	2,452	2	117	3
VIVIENDAS CON PAREDES EXTERIORES DE:					
BLOCK O CONCRETO	939	887	2	49	1
MADERA	270	247	-	23	-
TABLA DE PALMA	803	757	-	44	2
TEJAMANIL	550	550	-	-	-
OTRO MATERIAL	12	11	-	1	-
VIVIENDAS CON TECHO DE:					
CONCRETO	29	27	2	-	-
ASBESTO CEMENTO	4	4	-	-	-
ZINC	1,747	1,628	-	116	3
YAGUA	789	789	-	-	-
OTRO MATERIAL	5	4	-	1	-
VIVIENDAS CON PISO DE:					
MOSAICO, GRANITO O MARMOL	163	163	-	-	-
CEMENTO	2,408	2,286	2	117	3
MADERA	1	1	-	-	-
TIERRA	2	2	-	-	-
OTRO MATERIAL	-	-	-	-	-

Cont. Cuadro 12

División Político-Territorial y Material de Construcción	*Total*	*Casa*	*Apartamento*	*Pieza* [1]	*Otros*
Padre Las Casas					
TOTAL	5,426	5,218	6	195	7
VIVIENDAS CON PAREDES EXTERIORES DE:					
BLOCK O CONCRETO	1,840	1,749	6	82	3
MADERA	1,154	1,108	-	44	2
TABLA DE PALMA	1,264	1,200	-	63	1
TEJAMANIL	1,083	1,083	-	-	-
OTRO MATERIAL	85	78	-	6	1
VIVIENDAS CON TECHO DE:					
CONCRETO	95	85	6	3	1
ASBESTO CEMENTO	5	5	-	-	-
ZINC	4,420	4,228	-	187	5
YAGUA	839	839	-	-	-
OTRO MATERIAL	67	61	-	5	1
VIVIENDAS CON PISO DE:					
MOSAICO, GRANITO O MARMOL	585	584	1	-	-
CEMENTO	4,831	4,625	5	195	6
MADERA	6	6	-	-	-
TIERRA	3	3	-	-	-
OTRO MATERIAL	1	-	-	-	1
Peralta					
TOTAL	2,627	2,554	-	73	-
VIVIENDAS CON PAREDES EXTERIORES DE:					
BLOCK O CONCRETO	913	897	-	16	-
MADERA	850	817	-	33	-
TABLA DE PALMA	708	684	-	24	-
TEJAMANIL	140	140	-	-	-
OTRO MATERIAL	16	16	-	-	-
VIVIENDAS CON TECHO DE:					
CONCRETO	126	125	-	1	-
ASBESTO CEMENTO	12	11	-	1	-
ZINC	2,136	2,065	-	71	-
YAGUA	350	350	-	-	-
OTRO MATERIAL	3	3	-	-	-
VIVIENDAS CON PISO DE:					
MOSAICO, GRANITO O MARMOL	109	109	-	-	-
CEMENTO	2,481	2,408	-	73	-
MADERA	34	34	-	-	-
TIERRA	3	3	-	-	-
OTRO MATERIAL	-	-	-	-	-

Cont. Cuadro 12

División Político-Territorial y Material de Construcción	*Total*	*Casa*	*Apartamento*	*Pieza* [1]	*Otros*
Sabana Yegua D.M.					
TOTAL	2,262	2,178	3	77	4
VIVIENDAS CON PAREDES EXTERIORES DE:					
BLOCK O CONCRETO	1,643	1,574	3	63	3
MADERA	145	139	-	6	-
TABLA DE PALMA	132	125	-	6	1
TEJAMANIL	328	328	-	-	-
OTRO MATERIAL	14	12	-	2	-
VIVIENDAS CON TECHO DE:					
CONCRETO	813	799	3	9	2
ASBESTO CEMENTO	15	15	-	-	-
ZINC	1,212	1,142	-	68	2
YAGUA	219	219	-	-	-
OTRO MATERIAL	3	3	-	-	-
VIVIENDAS CON PISO DE:					
MOSAICO, GRANITO O MARMOL	44	42	2	-	-
CEMENTO	2,217	2,135	1	77	4
MADERA	-	-	-	-	-
TIERRA	1	1	-	-	-
OTRO MATERIAL	-	-	-	-	-
Tabara Arriba D.M.					
TOTAL	2,965	2,806	3	146	10
VIVIENDAS CON PAREDES EXTERIORES DE:					
BLOCK O CONCRETO	1,019	962	3	51	3
MADERA	441	416	-	25	-
TABLA DE PALMA	1,076	999	-	70	7
TEJAMANIL	399	399	-	-	-
OTRO MATERIAL	30	30	-	-	-
VIVIENDAS CON TECHO DE:					
CONCRETO	103	100	3	-	-
ASBESTO CEMENTO	8	8	-	-	-
ZINC	2,080	1,924	-	146	10
YAGUA	771	771	-	-	-
OTRO MATERIAL	3	3	-	-	-
VIVIENDAS CON PISO DE:					
MOSAICO, GRANITO O MARMOL	58	55	3	-	-
CEMENTO	2,904	2,748	-	146	10
MADERA	-	-	-	-	-
TIERRA	3	3	-	-	-
OTRO MATERIAL	-	-	-	-	-

Cont. Cuadro 12

División Político-Territorial y Material de Construcción	*Total*	*Casa*	*Apartamento*	*Pieza* [1]	*Otros*
Estebanía D.M.					
TOTAL	1,297	1,246	-	50	1
VIVIENDAS CON PAREDES EXTERIORES DE:					
BLOCK O CONCRETO	535	509	-	26	-
MADERA	421	409	-	11	1
TABLA DE PALMA	264	252	-	12	-
TEJAMANIL	69	69	-	-	-
OTRO MATERIAL	8	7	-	1	-
VIVIENDAS CON TECHO DE:					
CONCRETO	90	89	-	1	-
ASBESTO CEMENTO	12	2	-	10	-
ZINC	1,029	990	-	38	1
YAGUA	163	163	-	-	-
OTRO MATERIAL	3	2	-	1	-
VIVIENDAS CON PISO DE:					
MOSAICO, GRANITO O MARMOL	21	21	-	-	-
CEMENTO	1,274	1,223	-	50	1
MADERA	-	-	-	-	-
TIERRA	2	2	-	-	-
OTRO MATERIAL	-	-	-	-	-
Pueblo Viejo D.M.					
TOTAL	4,224	4,018	-	202	4
VIVIENDAS CON PAREDES EXTERIORES DE:					
BLOCK O CONCRETO	2,542	2,490	-	50	2
MADERA	492	465	-	27	-
TABLA DE PALMA	959	832	-	125	2
TEJAMANIL	140	140	-	-	-
OTRO MATERIAL	91	91	-	-	-
VIVIENDAS CON TECHO DE:					
CONCRETO	829	824	-	5	-
ASBESTO CEMENTO	179	179	-	-	-
ZINC	2,750	2,549	-	197	4
YAGUA	464	464	-	-	-
OTRO MATERIAL	2	2	-	-	-
VIVIENDAS CON PISO DE:					
MOSAICO, GRANITO O MARMOL	107	107	-	-	-
CEMENTO	4,113	3,907	-	202	4
MADERA	1	1	-	-	-
TIERRA	3	3	-	-	-
OTRO MATERIAL	-	-	-	-	-

Cont. Cuadro 12

División Político-Territorial y Material de Construcción	*Total*	*Casa*	*Apartamento*	*Pieza* [1]	*Otros*
Elías Piña					
TOTAL	12,397	12,038	186	166	7
VIVIENDAS CON PAREDES EXTERIORES DE:					
BLOCK O CONCRETO	1,642	1,438	186	17	1
MADERA	3,033	2,950	-	78	5
TABLA DE PALMA	5,934	5,863	-	70	1
TEJAMANIL	1,693	1,693	-	-	-
OTRO MATERIAL	95	94	-	1	-
VIVIENDAS CON TECHO DE:					
CONCRETO	641	452	186	2	1
ASBESTO CEMENTO	28	28	-	-	-
ZINC	8,307	8,141	-	163	3
YAGUA	3,412	3,410	-	-	2
OTRO MATERIAL	9	7	-	1	1
VIVIENDAS CON PISO DE:					
MOSAICO, GRANITO O MARMOL	1,451	1,261	186	4	-
CEMENTO	10,661	10,493	-	161	7
MADERA	112	112	-	-	-
TIERRA	148	148	-	-	-
OTRO MATERIAL	25	24	-	1	-
Comendador					
TOTAL	4,252	4,028	117	106	1
VIVIENDAS CON PAREDES EXTERIORES DE:					
BLOCK O CONCRETO	931	799	117	14	1
MADERA	725	673	-	52	-
TABLA DE PALMA	2,062	2,022	-	40	-
TEJAMANIL	519	519	-	-	-
OTRO MATERIAL	15	15	-	-	-
VIVIENDAS CON TECHO DE:					
CONCRETO	355	236	117	1	1
ASBESTO CEMENTO	13	13	-	-	-
ZINC	2,958	2,853	-	105	-
YAGUA	924	924	-	-	-
OTRO MATERIAL	2	2	-	-	-
VIVIENDAS CON PISO DE:					
MOSAICO, GRANITO O MARMOL	678	558	117	3	-
CEMENTO	3,503	3,399	-	103	1
MADERA	2	2	-	-	-
TIERRA	54	54	-	-	-
OTRO MATERIAL	15	15	-	-	-

Cont. Cuadro 12

División Político-Territorial y Material de Construcción	*Total*	*Casa*	*Apartamento*	*Pieza* [1]	*Otros*
Bánica					
TOTAL	1,660	1,626	31	2	1
VIVIENDAS CON PAREDES EXTERIORES DE:					
BLOCK O CONCRETO	200	169	31	-	-
MADERA	499	497	-	2	-
TABLA DE PALMA	440	439	-	-	1
TEJAMANIL	509	509	-	-	-
OTRO MATERIAL	12	12	-	-	-
VIVIENDAS CON TECHO DE:					
CONCRETO	34	3	31	-	-
ASBESTO CEMENTO	2	2	-	-	-
ZINC	1,268	1,266	-	2	-
YAGUA	352	352	-	-	-
OTRO MATERIAL	4	3	-	-	1
VIVIENDAS CON PISO DE:					
MOSAICO, GRANITO O MARMOL	203	172	31	-	-
CEMENTO	1,438	1,435	-	2	1
MADERA	-	-	-	-	-
TIERRA	19	19	-	-	-
OTRO MATERIAL	-	-	-	-	-
El Llano					
TOTAL	1,621	1,601	-	19	1
VIVIENDAS CON PAREDES EXTERIORES DE:					
BLOCK O CONCRETO	189	187	-	2	-
MADERA	328	317	-	10	1
TABLA DE PALMA	865	858	-	7	-
TEJAMANIL	221	221	-	-	-
OTRO MATERIAL	18	18	-	-	-
VIVIENDAS CON TECHO DE:					
CONCRETO	41	41	-	-	-
ASBESTO CEMENTO	-	-	-	-	-
ZINC	1,166	1,146	-	19	1
YAGUA	412	412	-	-	-
OTRO MATERIAL	2	2	-	-	-
VIVIENDAS CON PISO DE:					
MOSAICO, GRANITO O MARMOL	136	136	-	-	-
CEMENTO	1,475	1,455	-	19	1
MADERA	-	-	-	-	-
TIERRA	10	10	-	-	-
OTRO MATERIAL	-	-	-	-	-

Cont. Cuadro 12

División Político-Territorial y Material de Construcción	*Total*	*Casa*	*Apartamento*	*Pieza* [1]	*Otros*
Hondo Valle					
TOTAL	2,112	2,043	38	31	-
VIVIENDAS CON PAREDES EXTERIORES DE:					
BLOCK O CONCRETO	117	79	38	-	-
MADERA	760	750	-	10	-
TABLA DE PALMA	1,080	1,060	-	20	-
TEJAMANIL	141	141	-	-	-
OTRO MATERIAL	14	13	-	1	-
VIVIENDAS CON TECHO DE:					
CONCRETO	39	1	38	-	-
ASBESTO CEMENTO	2	2	-	-	-
ZINC	1,577	1,547	-	30	-
YAGUA	493	493	-	-	-
OTRO MATERIAL	1	-	-	1	-
VIVIENDAS CON PISO DE:					
MOSAICO, GRANITO O MARMOL	241	202	38	1	-
CEMENTO	1,825	1,796	-	29	-
MADERA	19	19	-	-	-
TIERRA	25	25	-	-	-
OTRO MATERIAL	2	1	-	1	-
Pedro Santana					
TOTAL	1,603	1,595	-	5	3
VIVIENDAS CON PAREDES EXTERIORES DE:					
BLOCK O CONCRETO	159	158	-	1	-
MADERA	639	632	-	4	3
TABLA DE PALMA	592	592	-	-	-
TEJAMANIL	194	194	-	-	-
OTRO MATERIAL	19	19	-	-	-
VIVIENDAS CON TECHO DE:					
CONCRETO	126	125	-	1	-
ASBESTO CEMENTO	6	6	-	-	-
ZINC	692	687	-	4	1
YAGUA	779	777	-	-	2
OTRO MATERIAL	-	-	-	-	-
VIVIENDAS CON PISO DE:					
MOSAICO, GRANITO O MARMOL	160	160	-	-	-
CEMENTO	1,319	1,311	-	5	3
MADERA	87	87	-	-	-
TIERRA	29	29	-	-	-
OTRO MATERIAL	8	8	-	-	-

Cont. Cuadro 12

División Político-Territorial y Material de Construcción	*Total*	*Casa*	*Apartamento*	*Pieza* [1]	*Otros*
Juan Santiago D.M.					
TOTAL	1,149	1,145	-	3	1
VIVIENDAS CON PAREDES EXTERIORES DE:					
BLOCK O CONCRETO	46	46	-	-	-
MADERA	82	81	-	-	1
TABLA DE PALMA	895	892	-	3	-
TEJAMANIL	109	109	-	-	-
OTRO MATERIAL	17	17	-	-	-
VIVIENDAS CON TECHO DE:					
CONCRETO	46	46	-	-	-
ASBESTO CEMENTO	5	5	-	-	-
ZINC	646	642	-	3	1
YAGUA	452	452	-	-	-
OTRO MATERIAL	-	-	-	-	-
VIVIENDAS CON PISO DE:					
MOSAICO, GRANITO O MARMOL	33	33	-	-	-
CEMENTO	1,101	1,097	-	3	1
MADERA	4	4	-	-	-
TIERRA	11	11	-	-	-
OTRO MATERIAL	-	-	-	-	-
San Juan					
TOTAL	50,560	46,253	493	3,737	77
VIVIENDAS CON PAREDES EXTERIORES DE:					
BLOCK O CONCRETO	14,097	12,615	493	973	16
MADERA	12,054	10,314	-	1,694	46
TABLA DE PALMA	15,905	14,878	-	1,018	9
TEJAMANIL	7,785	7,785	-	-	-
OTRO MATERIAL	719	661	-	52	6
VIVIENDAS CON TECHO DE:					
CONCRETO	2,279	1,763	493	21	2
ASBESTO CEMENTO	290	284	-	6	-
ZINC	38,561	34,818	-	3,678	65
YAGUA	9,275	9,270	-	-	5
OTRO MATERIAL	155	118	-	32	5
VIVIENDAS CON PISO DE:					
MOSAICO, GRANITO O MARMOL	4,367	3,825	492	50	-
CEMENTO	46,017	42,272	1	3,672	72
MADERA	28	19	-	9	-
TIERRA	129	128	-	1	-
OTRO MATERIAL	19	9	-	5	5

Cont. Cuadro 12

División Político-Territorial y Material de Construcción	*Total*	*Casa*	*Apartamento*	*Pieza* [1]	*Otros*
San Juan de La Maguana					
TOTAL	26,630	23,253	308	3,009	60
VIVIENDAS CON PAREDES EXTERIORES DE:					
BLOCK O CONCRETO	8,860	7,781	308	763	8
MADERA	7,522	5,967	-	1,510	45
TABLA DE PALMA	6,552	5,852	-	695	5
TEJAMANIL	3,293	3,293	-	-	-
OTRO MATERIAL	403	360	-	41	2
VIVIENDAS CON TECHO DE:					
CONCRETO	1,542	1,212	308	20	2
ASBESTO CEMENTO	174	168	-	6	-
ZINC	20,933	17,919	-	2,961	53
YAGUA	3,901	3,897	-	-	4
OTRO MATERIAL	80	57	-	22	1
VIVIENDAS CON PISO DE:					
MOSAICO, GRANITO O MARMOL	1,740	1,396	307	37	-
CEMENTO	24,837	21,817	1	2,960	59
MADERA	15	8	-	7	-
TIERRA	23	23	-	-	-
OTRO MATERIAL	15	9	-	5	1
Bohechío					
TOTAL	2,191	2,144	-	45	2
VIVIENDAS CON PAREDES EXTERIORES DE:					
BLOCK O CONCRETO	483	477	-	5	1
MADERA	466	458	-	8	-
TABLA DE PALMA	1,005	973	-	32	-
TEJAMANIL	225	225	-	-	-
OTRO MATERIAL	12	11	-	-	1
VIVIENDAS CON TECHO DE:					
CONCRETO	100	100	-	-	-
ASBESTO CEMENTO	8	8	-	-	-
ZINC	1,760	1,714	-	45	1
YAGUA	321	321	-	-	-
OTRO MATERIAL	2	1	-	-	1
VIVIENDAS CON PISO DE:					
MOSAICO, GRANITO O MARMOL	45	45	-	-	-
CEMENTO	2,142	2,096	-	45	1
MADERA	-	-	-	-	-
TIERRA	3	3	-	-	-
OTRO MATERIAL	1	-	-	-	1

Cont. Cuadro 12

División Político-Territorial y Material de Construcción	*Total*	*Casa*	*Apartamento*	*Pieza* [1]	*Otros*
El Cercado					
TOTAL	5,132	5,016	18	94	4
VIVIENDAS CON PAREDES EXTERIORES DE:					
BLOCK O CONCRETO	457	430	18	7	2
MADERA	1,003	991	-	12	-
TABLA DE PALMA	2,989	2,914	-	74	1
TEJAMANIL	592	592	-	-	-
OTRO MATERIAL	91	89	-	1	1
VIVIENDAS CON TECHO DE:					
CONCRETO	153	135	18	-	-
ASBESTO CEMENTO	13	13	-	-	-
ZINC	3,480	3,384	-	93	3
YAGUA	1,473	1,473	-	-	-
OTRO MATERIAL	13	11	-	1	1
VIVIENDAS CON PISO DE:					
MOSAICO, GRANITO O MARMOL	557	539	18	-	-
CEMENTO	4,511	4,414	-	94	3
MADERA	7	7	-	-	-
TIERRA	56	56	-	-	-
OTRO MATERIAL	1	-	-	-	1
Juan de Herrera					
TOTAL	3,486	3,346	1	136	3
VIVIENDAS CON PAREDES EXTERIORES DE:					
BLOCK O CONCRETO	710	683	1	24	2
MADERA	630	588	-	41	1
TABLA DE PALMA	1,601	1,536	-	65	-
TEJAMANIL	486	486	-	-	-
OTRO MATERIAL	59	53	-	6	-
VIVIENDAS CON TECHO DE:					
CONCRETO	125	124	1	-	-
ASBESTO CEMENTO	6	6	-	-	-
ZINC	2,640	2,506	-	131	3
YAGUA	687	687	-	-	-
OTRO MATERIAL	28	23	-	5	-
VIVIENDAS CON PISO DE:					
MOSAICO, GRANITO O MARMOL	399	397	1	1	-
CEMENTO	3,073	2,938	-	132	3
MADERA	3	1	-	2	-
TIERRA	11	10	-	1	-
OTRO MATERIAL	-	-	-	-	-

Cont. Cuadro 12

División Político-Territorial y Material de Construcción	*Total*	*Casa*	*Apartamento*	*Pieza* [1]	*Otros*
Las Matas de Farfán					
TOTAL	10,322	9,794	165	358	5
VIVIENDAS CON PAREDES EXTERIORES DE:					
BLOCK O CONCRETO	3,038	2,711	165	160	2
MADERA	2,008	1,909	-	99	-
TABLA DE PALMA	2,851	2,753	-	97	1
TEJAMANIL	2,355	2,355	-	-	-
OTRO MATERIAL	70	66	-	2	2
VIVIENDAS CON TECHO DE:		-			
CONCRETO	345	179	165	1	-
ASBESTO CEMENTO	15	15	-	-	-
ZINC	7,780	7,422	-	355	3
YAGUA	2,155	2,155	-	-	-
OTRO MATERIAL	27	23	-	2	2
VIVIENDAS CON PISO DE: MOSAICO, GRANITO O MARMOL	1,431	1,259	165	7	-
CEMENTO	8,867	8,513	-	351	3
MADERA	3	3	-	-	-
TIERRA	19	19	-	-	-
OTRO MATERIAL	2	-	-	-	2
Vallejuelo					
TOTAL	2,799	2,700	1	95	3
VIVIENDAS CON PAREDES EXTERIORES DE:					
BLOCK O CONCRETO	549	533	1	14	1
MADERA	425	401	-	24	-
TABLA DE PALMA	907	850	-	55	2
TEJAMANIL	834	834	-	-	-
OTRO MATERIAL	84	82	-	2	-
VIVIENDAS CON TECHO DE:					
CONCRETO	14	13	1	-	-
ASBESTO CEMENTO	74	74	-	-	-
ZINC	1,968	1,873	-	93	2
YAGUA	738	737	-	-	1
OTRO MATERIAL	5	3	-	2	-
VIVIENDAS CON PISO DE: MOSAICO, GRANITO O MARMOL	195	189	1	5	-
CEMENTO	2,587	2,494	-	90	3
MADERA	-	-	-	-	-
TIERRA	17	17	-	-	-
OTRO MATERIAL	-	-	-	-	-

Cont. Cuadro 12

División Político-Territorial y Material de Construcción	*Total*	*Casa*	*Apartamento*	*Pieza* [1]	*Otros*
[redacted]					
TOTAL	840,218	707,885	44,703	85,765	1,865
VIVIENDAS CON PAREDES EXTERIORES DE:					
BLOCK O CONCRETO	522,986	431,341	44,697	45,686	1,262
MADERA	229,574	194,339	-	34,822	413
TABLA DE PALMA	68,147	64,738	-	3,321	88
TEJAMANIL	1,690	1,690	-	-	-
OTRO MATERIAL	17,821	15,777	6	1,936	102
VIVIENDAS CON TECHO DE:					
CONCRETO	238,542	182,318	44,703	10,872	649
ASBESTO CEMENTO	14,370	11,931	-	2,383	56
ZINC	563,597	490,982	-	71,547	1,068
YAGUA	20,216	20,184	-	3	29
OTRO MATERIAL	3,493	2,470	-	960	63
VIVIENDAS CON PISO DE: MOSAICO, GRANITO O MARMOL	57,996	13,722	43,689	552	33
CEMENTO	752,551	666,419	979	83,416	1,737
MADERA	2,756	2,199	-	538	19
TIERRA	17,556	17,236	-	290	30
OTRO MATERIAL	9,359	8,309	35	969	46
Sub-Región de Valdesia					
TOTAL	685,717	571,469	42,514	70,209	1,525
VIVIENDAS CON PAREDES EXTERIORES DE:					
BLOCK O CONCRETO	449,960	368,573	42,509	37,811	1,067
MADERA	177,273	148,479	-	28,472	322
TABLA DE PALMA	45,465	43,041	-	2,364	60
TEJAMANIL	1,321	1,321	-	-	-
OTRO MATERIAL	11,698	10,055	5	1,562	76
VIVIENDAS CON TECHO DE:					
CONCRETO	218,559	166,042	42,514	9,434	569
ASBESTO CEMENTO	8,923	7,935	-	948	40
ZINC	445,743	385,881	-	59,012	850
YAGUA	9,672	9,655	-	2	15
OTRO MATERIAL	2,820	1,956	-	813	51
VIVIENDAS CON PISO DE: MOSAICO, GRANITO O MARMOL	45,139	2,479	42,376	276	8
CEMENTO	629,776	559,031	138	69,128	1,479
MADERA	938	886	-	52	-
TIERRA	2,465	2,465	-	-	-
OTRO MATERIAL	7,399	6,608	-	753	38

Cont. Cuadro 12

División Político-Territorial y Material de Construcción	*Total*	*Casa*	*Apartamento*	*Pieza* [1]	*Otros*
Distrito Nacional					
TOTAL	512,701	413,927	41,633	55,991	1,150
VIVIENDAS CON PAREDES EXTERIORES DE:					
BLOCK O CONCRETO	376,819	302,069	41,628	32,261	861
MADERA	119,560	97,674	-	21,664	222
TABLA DE PALMA	8,604	7,709	-	886	9
TEJAMANIL	47	47	-	-	-
OTRO MATERIAL	7,671	6,428	5	1,180	58
VIVIENDAS CON TECHO DE:					
CONCRETO	197,665	147,594	41,633	7,977	461
ASBESTO CEMENTO	7,470	6,695	-	744	31
ZINC	304,241	257,009	-	46,620	612
YAGUA	1,074	1,069	-	-	5
OTRO MATERIAL	2,251	1,560	-	650	41
VIVIENDAS CON PISO DE:					
MOSAICO, GRANITO O MARMOL	43,321	1,505	41,564	244	8
CEMENTO	460,985	404,796	69	55,008	1,112
MADERA	20	10	-	10	-
TIERRA	1,017	1,017	-	-	-
OTRO MATERIAL	7,358	6,599	-	729	30
Santo Domingo					
TOTAL	512,701	413,927	41,633	55,991	1,150
VIVIENDAS CON PAREDES EXTERIORES DE:					
BLOCK O CONCRETO	376,819	302,069	41,628	32,261	861
MADERA	119,560	97,674	-	21,664	222
TABLA DE PALMA	8,604	7,709	-	886	9
TEJAMANIL	47	47	-	-	-
OTRO MATERIAL	7,671	6,428	5	1,180	58
VIVIENDAS CON TECHO DE:					
CONCRETO	197,665	147,594	41,633	7,977	461
ASBESTO CEMENTO	7,470	6,695	-	744	31
ZINC	304,241	257,009	-	46,620	612
YAGUA	1,074	1,069	-	-	5
OTRO MATERIAL	2,251	1,560	-	650	41
VIVIENDAS CON PISO DE:					
MOSAICO, GRANITO O MARMOL	43,321	1,505	41,564	244	8
CEMENTO	460,985	404,796	69	55,008	1,112
MADERA	20	10	-	10	-
TIERRA	1,017	1,017	-	-	-
OTRO MATERIAL	7,358	6,599	-	729	30

Cont. Cuadro 12

División Político-Territorial y Material de Construcción	*Total*	*Casa*	*Apartamento*	*Pieza* [1]	*Otros*
Peravia					
TOTAL	45,626	44,345	25	1,206	50
VIVIENDAS CON PAREDES EXTERIORES DE:					
BLOCK O CONCRETO	27,451	26,721	25	684	21
MADERA	11,598	11,178	-	409	11
TABLA DE PALMA	4,749	4,663	-	78	8
TEJAMANIL	800	800	-	-	-
OTRO MATERIAL	1,028	983	-	35	10
VIVIENDAS CON TECHO DE:					
CONCRETO	5,152	5,042	25	80	5
ASBESTO CEMENTO	189	183	-	6	-
ZINC	39,071	37,921	-	1,112	38
YAGUA	1,105	1,103	-	-	2
OTRO MATERIAL	109	96	-	8	5
VIVIENDAS CON PISO DE:					
MOSAICO, GRANITO O MARMOL	460	433	20	7	-
CEMENTO	44,650	43,408	5	1,192	45
MADERA	431	428	-	3	-
TIERRA	69	69	-	-	-
OTRO MATERIAL	16	7	-	4	5
Baní					
TOTAL	22,409	21,696	16	685	12
VIVIENDAS CON PAREDES EXTERIORES DE:					
BLOCK O CONCRETO	16,774	16,302	16	449	7
MADERA	3,679	3,486	-	193	-
TABLA DE PALMA	1,068	1,047	-	20	1
TEJAMANIL	345	345	-	-	-
OTRO MATERIAL	543	516	-	23	4
VIVIENDAS CON TECHO DE:					
CONCRETO	3,131	3,061	16	51	3
ASBESTO CEMENTO	69	64	-	5	-
ZINC	18,883	18,256	-	622	5
YAGUA	268	267	-	-	1
OTRO MATERIAL	58	48	-	7	3
VIVIENDAS CON PISO DE:					
MOSAICO, GRANITO O MARMOL	138	121	15	2	-
CEMENTO	22,207	21,519	1	678	9
MADERA	23	22	-	1	-
TIERRA	30	30	-	-	-
OTRO MATERIAL	11	4	-	4	3

Cont. Cuadro 12

División Político-Territorial y Material de Construcción	*Total*	*Casa*	*Apartamento*	*Pieza* [1]	*Otros*
Nivel					
TOTAL	4,308	4,185	1	117	5
VIVIENDAS CON PAREDES EXTERIORES DE:					
BLOCK O CONCRETO	2,991	2,916	1	70	4
MADERA	840	808	-	31	1
TABLA DE PALMA	298	284	-	14	-
TEJAMANIL	107	107	-	-	-
OTRO MATERIAL	72	70	-	2	-
VIVIENDAS CON TECHO DE:					
CONCRETO	609	601	1	6	1
ASBESTO CEMENTO	14	14	-	-	-
ZINC	3,620	3,506	-	110	4
YAGUA	62	62	-	-	-
OTRO MATERIAL	3	2	-	1	-
VIVIENDAS CON PISO DE:					
MOSAICO, GRANITO O MARMOL	6	5	1	-	-
CEMENTO	4,300	4,178	-	117	5
MADERA	-	-	-	-	-
TIERRA	2	2	-	-	-
OTRO MATERIAL	-	-	-	-	-
San José de Ocoa					
TOTAL	11,756	11,471	7	269	9
VIVIENDAS CON PAREDES EXTERIORES DE:					
BLOCK O CONCRETO	3,934	3,844	7	82	1
MADERA	5,053	4,897	-	151	5
TABLA DE PALMA	2,456	2,425	-	29	2
TEJAMANIL	144	144	-	-	-
OTRO MATERIAL	169	161	-	7	1
VIVIENDAS CON TECHO DE:					
CONCRETO	887	868	7	12	-
ASBESTO CEMENTO	43	43	-	-	-
ZINC	10,182	9,917	-	257	8
YAGUA	617	617	-	-	-
OTRO MATERIAL	27	26	-	-	1
VIVIENDAS CON PISO DE:					
MOSAICO, GRANITO O MARMOL	210	202	4	4	-
CEMENTO	11,120	10,844	3	265	8
MADERA	393	393	-	-	-
TIERRA	29	29	-	-	-
OTRO MATERIAL	4	3	-	-	1

Cont. Cuadro 12

División Político-Territorial y Material de Construcción	*Total*	*Casa*	*Apartamento*	*Pieza* [1]	*Otros*
Sábana Larga D.M.					
TOTAL	2,585	2,558	-	22	5
VIVIENDAS CON PAREDES EXTERIORES DE:					
BLOCK O CONCRETO	790	787	-	3	-
MADERA	1,160	1,144	-	16	-
TABLA DE PALMA	448	441	-	3	4
TEJAMANIL	99	99	-	-	-
OTRO MATERIAL	88	87	-	-	1
VIVIENDAS CON TECHO DE:					
CONCRETO	97	97	-	-	-
ASBESTO CEMENTO	17	17	-	-	-
ZINC	2,376	2,350	-	22	4
YAGUA	90	90	-	-	-
OTRO MATERIAL	5	4	-	-	1
VIVIENDAS CON PISO DE:					
MOSAICO, GRANITO O MARMOL	82	82	-	-	-
CEMENTO	2,486	2,460	-	22	4
MADERA	10	10	-	-	-
TIERRA	6	6	-	-	-
OTRO MATERIAL	1	-	-	-	1
Villa Fundación D.M.					
TOTAL	1,726	1,687	-	34	5
VIVIENDAS CON PAREDES EXTERIORES DE:					
BLOCK O CONCRETO	929	917	-	11	1
MADERA	399	383	-	12	4
TABLA DE PALMA	285	274	-	11	-
TEJAMANIL	80	80	-	-	-
OTRO MATERIAL	33	33	-	-	-
VIVIENDAS CON TECHO DE:					
CONCRETO	103	103	-	-	-
ASBESTO CEMENTO	3	3	-	-	-
ZINC	1,573	1,534	-	34	5
YAGUA	38	38	-	-	-
OTRO MATERIAL	9	9	-	-	-
VIVIENDAS CON PISO DE:					
MOSAICO, GRANITO O MARMOL	-	-	-	-	-
CEMENTO	1,723	1,684	-	34	5
MADERA	3	3	-	-	-
TIERRA	-	-	-	-	-
OTRO MATERIAL	-	-	-	-	-

Cont. Cuadro 12

División Político-Territorial y Material de Construcción	*Total*	*Casa*	*Apartamento*	*Pieza* [1]	*Otros*
Municipio D.M.					
TOTAL	2,148	2,064	-	70	14
VIVIENDAS CON PAREDES EXTERIORES DE:					
BLOCK O CONCRETO	1,658	1,588	-	62	8
MADERA	267	260	-	6	1
TABLA DE PALMA	90	89	-	-	1
TEJAMANIL	22	22	-	-	-
OTRO MATERIAL	111	105	-	2	4
VIVIENDAS CON TECHO DE:					
CONCRETO	262	250	-	11	1
ASBESTO CEMENTO	43	42	-	1	-
ZINC	1,819	1,749	-	58	12
YAGUA	18	17	-	-	1
OTRO MATERIAL	6	6	-	-	-
VIVIENDAS CON PISO DE: MOSAICO, GRANITO O MARMOL	24	23	-	1	-
CEMENTO	2,121	2,039	-	68	14
MADERA	1	-	-	1	-
TIERRA	2	2	-	-	-
OTRO MATERIAL	-	-	-	-	-
Sabana Grey D.M.					
TOTAL	694	684	1	9	-
VIVIENDAS CON PAREDES EXTERIORES DE:					
BLOCK O CONCRETO	375	367	1	7	-
MADERA	200	200	-	-	-
TABLA DE PALMA	104	103	-	1	-
TEJAMANIL	3	3	-	-	-
OTRO MATERIAL	12	11	-	1	-
VIVIENDAS CON TECHO DE:					
CONCRETO	63	62	1	-	-
ASBESTO CEMENTO	-	-	-	-	-
ZINC	618	609	-	9	-
YAGUA	12	12	-	-	-
OTRO MATERIAL	1	1	-	-	-
VIVIENDAS CON PISO DE: MOSAICO, GRANITO O MARMOL	-	-	-	-	-
CEMENTO	693	684	1	8	-
MADERA	1	-	-	1	-
TIERRA	-	-	-	-	-
OTRO MATERIAL	-	-	-	-	-

Cont. Cuadro 12

División Político-Territorial y Material de Construcción	*Total*	*Casa*	*Apartamento*	*Pieza ¹*	*Otros*
San Cristóbal					
TOTAL	90,779	79,961	655	9,916	247
VIVIENDAS CON PAREDES EXTERIORES DE:					
BLOCK O CONCRETO	36,352	31,698	655	3,846	153
MADERA	36,181	31,095	-	5,024	62
TABLA DE PALMA	16,154	15,322	-	804	28
TEJAMANIL	266	266	-	-	-
OTRO MATERIAL	1,826	1,580	-	242	4
VIVIENDAS CON TECHO DE:					
CONCRETO	13,692	11,984	655	956	97
ASBESTO CEMENTO	992	908	-	80	4
ZINC	73,796	64,865	-	8,790	141
YAGUA	1,944	1,942	-	-	2
OTRO MATERIAL	355	262	-	90	3
VIVIENDAS CON PISO DE:					
MOSAICO, GRANITO O MARMOL	939	315	602	22	-
CEMENTO	89,215	79,041	53	9,875	246
MADERA	121	108	-	13	-
TIERRA	496	496	-	-	-
OTRO MATERIAL	8	1	-	6	1
Municipio San Cristóbal					
TOTAL	34,175	29,261	396	4,373	145
VIVIENDAS CON PAREDES EXTERIORES DE:					
BLOCK O CONCRETO	16,308	13,794	396	2,006	112
MADERA	11,253	9,424	-	1,808	21
TABLA DE PALMA	5,657	5,244	-	403	10
TEJAMANIL	50	50	-	-	-
OTRO MATERIAL	907	749	-	156	2
VIVIENDAS CON TECHO DE:					
CONCRETO	6,945	5,999	396	468	82
ASBESTO CEMENTO	286	246	-	37	3
ZINC	26,342	22,468	-	3,816	58
YAGUA	458	458	-	-	-
OTRO MATERIAL	144	90	-	52	2
VIVIENDAS CON PISO DE:					
MOSAICO, GRANITO O MARMOL	519	129	387	3	-
CEMENTO	33,402	28,886	9	4,362	145
MADERA	39	34	-	5	-
TIERRA	212	212	-	-	-
OTRO MATERIAL	3	-	-	3	-

Cont. Cuadro 12

División Político-Territorial y Material de Construcción	*Total*	*Casa*	*Apartamento*	*Pieza* [1]	*Otros*
Área urbana					
TOTAL	21,697	18,716	197	2,737	47
VIVIENDAS CON PAREDES EXTERIORES DE:					
BLOCK O CONCRETO	8,637	7,502	197	918	20
MADERA	10,035	8,314	-	1,698	23
TABLA DE PALMA	2,729	2,645	-	80	4
TEJAMANIL	14	14	-	-	-
OTRO MATERIAL	282	241	-	41	-
VIVIENDAS CON TECHO DE:					
CONCRETO	3,585	3,137	197	245	6
ASBESTO CEMENTO	274	255	-	19	-
ZINC	17,355	14,865	-	2,449	41
YAGUA	360	360	-	-	-
OTRO MATERIAL	123	99	-	24	-
VIVIENDAS CON PISO DE:					
MOSAICO, GRANITO O MARMOL	237	56	174	7	-
CEMENTO	21,392	18,593	23	2,729	47
MADERA	15	14	-	1	-
TIERRA	53	53	-	-	-
OTRO MATERIAL	-	-	-	-	-
Área rural					
TOTAL	5,762	5,488	6	265	3
VIVIENDAS CON PAREDES EXTERIORES DE:					
BLOCK O CONCRETO	1,384	1,324	6	52	2
MADERA	2,232	2,096	-	135	1
TABLA DE PALMA	2,038	1,964	-	74	-
TEJAMANIL	7	7	-	-	-
OTRO MATERIAL	101	97	-	4	-
VIVIENDAS CON TECHO DE:					
CONCRETO	513	499	6	7	1
ASBESTO CEMENTO	136	134	-	2	-
ZINC	4,793	4,536	-	255	2
YAGUA	311	311	-	-	-
OTRO MATERIAL	9	8	-	1	-
VIVIENDAS CON PISO DE:					
MOSAICO, GRANITO O MARMOL	31	23	5	3	-
CEMENTO	5,671	5,406	1	261	3
MADERA	14	13	-	1	-
TIERRA	46	46	-	-	-
OTRO MATERIAL	-	-	-	-	-

Cont. Cuadro 12

División Político-Territorial y Material de Construcción	*Total*	*Casa*	*Apartamento*	*Pieza* [1]	*Otros*
Sabana Gr. de Palenque D.M.					
TOTAL	2,596	2,424	1	170	1
VIVIENDAS CON PAREDES EXTERIORES DE:					
BLOCK O CONCRETO	1,663	1,584	1	77	1
MADERA	788	708	-	80	-
TABLA DE PALMA	105	93	-	12	-
TEJAMANIL	3	3	-	-	-
OTRO MATERIAL	37	36	-	1	-
VIVIENDAS CON TECHO DE:					
CONCRETO	730	702	1	27	-
ASBESTO CEMENTO	131	130	-	1	-
ZINC	1,710	1,567	-	142	1
YAGUA	17	17	-	-	-
OTRO MATERIAL	8	8	-	-	-
VIVIENDAS CON PISO DE:					
MOSAICO, GRANITO O MARMOL	-	-	-	-	-
CEMENTO	2,591	2,419	1	170	1
MADERA	-	-	-	-	-
TIERRA	4	4	-	-	-
OTRO MATERIAL	1	1	-	-	-
Villa Alhagracia					
TOTAL	13,214	11,477	40	1,663	34
VIVIENDAS CON PAREDES EXTERIORES DE:					
BLOCK O CONCRETO	4,316	3,668	40	597	11
MADERA	6,076	5,150	-	916	10
TABLA DE PALMA	2,593	2,455	-	126	12
TEJAMANIL	9	9	-	-	-
OTRO MATERIAL	220	195	-	24	1
VIVIENDAS CON TECHO DE:					
CONCRETO	942	742	40	154	6
ASBESTO CEMENTO	95	80	-	14	1
ZINC	11,761	10,248	-	1,487	26
YAGUA	384	383	-	-	1
OTRO MATERIAL	32	24	-	8	-
VIVIENDAS CON PISO DE:					
MOSAICO, GRANITO O MARMOL	76	39	33	4	-
CEMENTO	13,033	11,342	7	1,650	34
MADERA	29	23	-	6	-
TIERRA	73	73	-	-	-
OTRO MATERIAL	3	-	-	3	-

Cont. Cuadro 12

División Político-Territorial y Material de Construcción	*Total*	*Casa*	*Apartamento*	*Pieza* [1]	*Otros*
San Gregorio Nagual					
TOTAL	6,697	6,388	8	294	7
VIVIENDAS CON PAREDES EXTERIORES DE:					
BLOCK O CONCRETO	2,259	2,170	8	78	3
MADERA	2,121	2,006	-	113	2
TABLA DE PALMA	1,980	1,885	-	93	2
TEJAMANIL	166	166	-	-	-
OTRO MATERIAL	171	161	-	10	-
VIVIENDAS CON TECHO DE:					
CONCRETO	479	451	8	18	2
ASBESTO CEMENTO	26	24	-	2	-
ZINC	5,889	5,615	-	270	4
YAGUA	288	287	-	-	1
OTRO MATERIAL	15	11	-	4	-
VIVIENDAS CON PISO DE:					
MOSAICO, GRANITO O MARMOL	56	53	1	2	-
CEMENTO	6,552	6,246	7	292	7
MADERA	-	-	-	-	-
TIERRA	89	89	-	-	-
OTRO MATERIAL	-	-	-	-	-
Nigua (Mx)					
TOTAL	4,505	4,123	5	369	8
VIVIENDAS CON PAREDES EXTERIORES DE:					
BLOCK O CONCRETO	1,372	1,253	5	111	3
MADERA	2,276	2,034	-	237	5
TABLA DE PALMA	768	753	-	15	-
TEJAMANIL	13	13	-	-	-
OTRO MATERIAL	76	70	-	6	-
VIVIENDAS CON TECHO DE:					
CONCRETO	392	351	5	36	-
ASBESTO CEMENTO	38	33	-	5	-
ZINC	4,006	3,671	-	327	8
YAGUA	52	52	-	-	-
OTRO MATERIAL	17	16	-	1	-
VIVIENDAS CON PISO DE:					
MOSAICO, GRANITO O MARMOL	16	11	2	3	-
CEMENTO	4,481	4,104	3	366	8
MADERA	-	-	-	-	-
TIERRA	8	8	-	-	-
OTRO MATERIAL	-	-	-	-	-

Cont. Cuadro 12

División Político-Territorial y Material de Construcción	*Total*	*Casa*	*Apartamento*	*Pieza* [1]	*Otros*
Los Cacaos, D.M.					
TOTAL	2,133	2,084	2	45	2
VIVIENDAS CON PAREDES EXTERIORES DE:					
BLOCK O CONCRETO	413	403	2	7	1
MADERA	1,400	1,363	-	37	-
TABLA DE PALMA	284	283	-	1	-
TEJAMANIL	4	4	-	-	-
OTRO MATERIAL	32	31	-	-	1
VIVIENDAS CON TECHO DE:					
CONCRETO	106	103	2	1	-
ASBESTO CEMENTO	6	6	-	-	-
ZINC	1,940	1,895	-	44	1
YAGUA	74	74	-	-	-
OTRO MATERIAL	7	6	-	-	1
VIVIENDAS CON PISO DE:					
MOSAICO, GRANITO O MARMOL	4	4	-	-	-
CEMENTO	2,093	2,045	2	45	1
MADERA	24	24	-	-	-
TIERRA	11	11	-	-	-
OTRO MATERIAL	1	-	-	-	1
Monte Plata					
TOTAL	36,611	33,236	201	3,096	78
VIVIENDAS CON PAREDES EXTERIORES DE:					
BLOCK O CONCRETO	9,338	8,085	201	1,020	32
MADERA	9,934	8,532	-	1,375	27
TABLA DE PALMA	15,958	15,347	-	596	15
TEJAMANIL	208	208	-	-	-
OTRO MATERIAL	1,173	1,064	-	105	4
VIVIENDAS CON TECHO DE:					
CONCRETO	2,050	1,422	201	421	6
ASBESTO CEMENTO	272	149	-	118	5
ZINC	28,635	26,086	-	2,490	59
YAGUA	5,549	5,541	-	2	6
OTRO MATERIAL	105	38	-	65	2
VIVIENDAS CON PISO DE:					
MOSAICO, GRANITO O MARMOL	419	226	190	3	-
CEMENTO	34,926	31,786	11	3,053	76
MADERA	366	340	-	26	-
TIERRA	883	883	-	-	-
OTRO MATERIAL	17	1	-	14	2

Cont. Cuadro 12

División Político-Territorial y Material de Construcción	*Total*	*Casa*	*Apartamento*	*Pieza* [1]	*Otros*
Municipio Monte Plata					
TOTAL	8,828	8,250	21	536	21
VIVIENDAS CON PAREDES EXTERIORES DE:					
BLOCK O CONCRETO	4,137	3,830	21	270	16
MADERA	1,616	1,491	-	123	2
TABLA DE PALMA	2,833	2,709	-	121	3
TEJAMANIL	45	45	-	-	-
OTRO MATERIAL	197	175	-	22	-
VIVIENDAS CON TECHO DE:					
CONCRETO	753	603	21	127	2
ASBESTO CEMENTO	81	30	-	51	-
ZINC	7,303	6,936	-	349	18
YAGUA	678	675	-	2	1
OTRO MATERIAL	13	6	-	7	-
VIVIENDAS CON PISO DE:					
MOSAICO, GRANITO O MARMOL	49	27	21	1	-
CEMENTO	8,610	8,064	-	525	21
MADERA	36	34	-	2	-
TIERRA	124	124	-	-	-
OTRO MATERIAL	9	1	-	8	-
Bayaguana					
TOTAL	6,671	5,849	125	689	8
VIVIENDAS CON PAREDES EXTERIORES DE:					
BLOCK O CONCRETO	1,362	1,042	125	194	1
MADERA	1,609	1,406	-	198	5
TABLA DE PALMA	3,386	3,137	-	249	-
TEJAMANIL	51	51	-	-	-
OTRO MATERIAL	263	213	-	48	2
VIVIENDAS CON TECHO DE:					
CONCRETO	399	230	125	44	-
ASBESTO CEMENTO	59	57	-	2	-
ZINC	5,002	4,381	-	616	5
YAGUA	1,177	1,176	-	-	1
OTRO MATERIAL	34	5	-	27	2
VIVIENDAS CON PISO DE:					
MOSAICO, GRANITO O MARMOL	195	69	124	2	-
CEMENTO	6,193	5,503	1	683	6
MADERA	118	116	-	2	-
TIERRA	161	161	-	-	-
OTRO MATERIAL	4	-	-	2	2

Cont. Cuadro 12

División Político-Territorial y Material de Construcción	*Total*	*Casa*	*Apartamento*	*Pieza* [1]	*Otros*
[redacted]					
TOTAL	7,202	5,956	22	1,206	18
VIVIENDAS CON PAREDES EXTERIORES DE:					
BLOCK O CONCRETO	1,670	1,276	22	368	4
MADERA	2,712	2,045	-	656	11
TABLA DE PALMA	2,496	2,341	-	154	1
TEJAMANIL	42	42	-	-	-
OTRO MATERIAL	282	252	-	28	2
VIVIENDAS CON TECHO DE:					
CONCRETO	390	200	22	165	3
ASBESTO CEMENTO	66	22	-	44	-
ZINC	5,659	4,675	-	972	12
YAGUA	1,056	1,053	-	-	3
OTRO MATERIAL	31	6	-	25	-
VIVIENDAS CON PISO DE:					
MOSAICO, GRANITO O MARMOL	34	18	16	-	-
CEMENTO	6,824	5,609	6	1,191	18
MADERA	109	97	-	12	-
TIERRA	232	232	-	-	-
OTRO MATERIAL	3	-	-	3	-
[redacted]					
TOTAL	8,684	8,216	25	423	20
VIVIENDAS CON PAREDES EXTERIORES DE:					
BLOCK O CONCRETO	1,154	1,003	25	116	10
MADERA	2,634	2,370	-	260	4
TABLA DE PALMA	4,560	4,512	-	42	6
TEJAMANIL	53	53	-	-	-
OTRO MATERIAL	283	278	-	5	-
VIVIENDAS CON TECHO DE:					
CONCRETO	330	256	25	48	1
ASBESTO CEMENTO	42	25	-	12	5
ZINC	6,691	6,320	-	358	13
YAGUA	1,603	1,602	-	-	1
OTRO MATERIAL	18	13	-	5	-
VIVIENDAS CON PISO DE:					
MOSAICO, GRANITO O MARMOL	105	80	25	-	-
CEMENTO	8,283	7,848	-	415	20
MADERA	54	47	-	7	-
TIERRA	241	241	-	-	-
OTRO MATERIAL	1	-	-	1	-

Cont. Cuadro 12

División Político-Territorial y Material de Construcción	*Total*	*Casa*	*Apartamento*	*Pieza* [1]	*Otros*
TOTAL	1,630	1,452	5	170	3
VIVIENDAS CON PAREDES EXTERIORES DE:					
BLOCK O CONCRETO	266	209	5	52	-
MADERA	451	349	-	101	1
TABLA DE PALMA	882	864	-	16	2
TEJAMANIL	6	6	-	-	-
OTRO MATERIAL	25	24	-	1	-
VIVIENDAS CON TECHO DE:					
CONCRETO	95	59	5	31	-
ASBESTO CEMENTO	15	9	-	6	-
ZINC	1,331	1,196	-	132	3
YAGUA	186	186	-	-	-
OTRO MATERIAL	3	2	-	1	-
VIVIENDAS CON PISO DE:					
MOSAICO, GRANITO O MARMOL	18	15	3	-	-
CEMENTO	1,586	1,413	2	168	3
MADERA	12	10	-	2	-
TIERRA	14	14	-	-	-
OTRO MATERIAL	-	-	-	-	-
TOTAL	3,596	3,513	3	72	8
VIVIENDAS CON PAREDES EXTERIORES DE:					
BLOCK O CONCRETO	749	725	3	20	1
MADERA	912	871	-	37	4
TABLA DE PALMA	1,801	1,784	-	14	3
TEJAMANIL	11	11	-	-	-
OTRO MATERIAL	123	122	-	1	-
VIVIENDAS CON TECHO DE:					
CONCRETO	83	74	3	6	-
ASBESTO CEMENTO	9	6	-	3	-
ZINC	2,649	2,578	-	63	8
YAGUA	849	849	-	-	-
OTRO MATERIAL	6	6	-	-	-
VIVIENDAS CON PISO DE:					
MOSAICO, GRANITO O MARMOL	18	17	1	-	-
CEMENTO	3,430	3,349	2	71	8
MADERA	37	36	-	1	-
TIERRA	111	111	-	-	-
OTRO MATERIAL	-	-	-	-	-

Cont. Cuadro 12

División Político-Territorial y Material de Construcción	*Total*	*Casa*	*Apartamento*	*Pieza* [1]	*Otros*
Sub-Región del Yuma					
TOTAL	154,501	136,416	2,189	15,556	340
VIVIENDAS CON PAREDES EXTERIORES DE:					
BLOCK O CONCRETO	73,026	62,768	2,188	7,875	195
MADERA	52,301	45,860	-	6,350	91
TABLA DE PALMA	22,682	21,697	-	957	28
TEJAMANIL	369	369	-	-	-
OTRO MATERIAL	6,123	5,722	1	374	26
VIVIENDAS CON TECHO DE:					
CONCRETO	19,983	16,276	2,189	1,438	80
ASBESTO CEMENTO	5,447	3,996	-	1,435	16
ZINC	117,854	105,101	-	12,535	218
YAGUA	10,544	10,529	-	1	14
OTRO MATERIAL	673	514	-	147	12
VIVIENDAS CON PISO DE:					
MOSAICO, GRANITO O MARMOL	12,857	11,243	1,313	276	25
CEMENTO	122,775	107,388	841	14,288	258
MADERA	1,818	1,313	-	486	19
TIERRA	15,091	14,771	-	290	30
OTRO MATERIAL	1,960	1,701	35	216	8
El Seybo					
TOTAL	23,058	21,685	75	1,221	77
VIVIENDAS CON PAREDES EXTERIORES DE:					
BLOCK O CONCRETO	5,302	4,626	75	550	51
MADERA	9,381	8,852	-	512	17
TABLA DE PALMA	7,119	6,970	-	143	6
TEJAMANIL	76	76	-	-	-
OTRO MATERIAL	1,180	1,161	-	16	3
VIVIENDAS CON TECHO DE:					
CONCRETO	1,526	1,136	75	280	35
ASBESTO CEMENTO	538	420	-	114	4
ZINC	16,124	15,267	-	823	34
YAGUA	4,831	4,826	-	1	4
OTRO MATERIAL	39	36	-	3	-
VIVIENDAS CON PISO DE:					
MOSAICO, GRANITO O MARMOL	575	550	18	4	3
CEMENTO	16,174	14,980	57	1,079	58
MADERA	559	467	-	84	8
TIERRA	5,489	5,439	-	45	5
OTRO MATERIAL	261	249	-	9	3

Cont. Cuadro 12

División Político-Territorial y Material de Construcción	Total	Casa	Apartamento	Pieza	Otros
Santa Cruz del Seybo					
TOTAL	18,314	17,115	67	1,066	66
VIVIENDAS CON PAREDES EXTERIORES DE:					
BLOCK O CONCRETO	4,053	3,445	67	498	43
MADERA	7,634	7,165	-	454	15
TABLA DE PALMA	5,695	5,590	-	99	6
TEJAMANIL	76	76	-	-	-
OTRO MATERIAL	856	839	-	15	2
VIVIENDAS CON TECHO DE:					
CONCRETO	1,279	904	67	277	31
ASBESTO CEMENTO	454	337	-	113	4
ZINC	12,628	11,928	-	672	28
YAGUA	3,924	3,920	-	1	3
OTRO MATERIAL	29	26	-	3	-
VIVIENDAS CON PISO DE:					
MOSAICO, GRANITO O MARMOL	411	391	16	2	2
CEMENTO	12,587	11,554	51	930	52
MADERA	535	443	-	84	8
TIERRA	4,577	4,532	-	42	3
OTRO MATERIAL	204	195	-	8	1
Miches					
TOTAL	4,744	4,570	8	155	11
VIVIENDAS CON PAREDES EXTERIORES DE:					
BLOCK O CONCRETO	1,249	1,181	8	52	8
MADERA	1,747	1,687	-	58	2
TABLA DE PALMA	1,424	1,380	-	44	-
TEJAMANIL	-	-	-	-	-
OTRO MATERIAL	324	322	-	1	1
VIVIENDAS CON TECHO DE:					
CONCRETO	247	232	8	3	4
ASBESTO CEMENTO	84	83	-	1	-
ZINC	3,496	3,339	-	151	6
YAGUA	907	906	-	-	1
OTRO MATERIAL	10	10	-	-	-
VIVIENDAS CON PISO DE:					
MOSAICO, GRANITO O MARMOL	164	159	2	2	1
CEMENTO	3,587	3,426	6	149	6
MADERA	24	24	-	-	-
TIERRA	912	907	-	3	2
OTRO MATERIAL	57	54	-	1	2

Cont. Cuadro 12

División Político-Territorial y Material de Construcción	*Total*	*Casa*	*Apartamento*	*Pieza* [1]	*Otros*
La Altagracia					
TOTAL	28,857	24,919	173	3,678	87
VIVIENDAS CON PAREDES EXTERIORES DE:					
BLOCK O CONCRETO	11,881	10,320	173	1,358	30
MADERA	9,860	8,035	-	1,790	35
TABLA DE PALMA	6,156	5,680	-	461	15
TEJAMANIL	56	56	-	-	-
OTRO MATERIAL	904	828	-	69	7
VIVIENDAS CON TECHO DE:					
CONCRETO	2,558	2,200	173	176	9
ASBESTO CEMENTO	1,273	776	-	487	10
ZINC	23,074	20,003	-	3,010	61
YAGUA	1,878	1,875	-	-	3
OTRO MATERIAL	74	65	-	5	4
VIVIENDAS CON PISO DE:					
MOSAICO, GRANITO O MARMOL	1,678	1,602	38	31	7
CEMENTO	24,467	21,080	128	3,197	62
MADERA	786	475	-	302	9
TIERRA	1,411	1,337	-	68	6
OTRO MATERIAL	515	425	7	80	3
Salvaleón de Higüey					
TOTAL	20,238	17,492	143	2,552	51
VIVIENDAS CON PAREDES EXTERIORES DE:					
BLOCK O CONCRETO	9,026	7,908	143	954	21
MADERA	6,628	5,409	-	1,198	21
TABLA DE PALMA	3,926	3,568	-	352	6
TEJAMANIL	11	11	-	-	-
OTRO MATERIAL	647	596	-	48	3
VIVIENDAS CON TECHO DE:					
CONCRETO	2,129	1,883	143	97	6
ASBESTO CEMENTO	599	414	-	185	-
ZINC	16,128	13,822	-	2,265	41
YAGUA	1,322	1,321	-	-	1
OTRO MATERIAL	60	52	-	5	3
VIVIENDAS CON PISO DE:					
MOSAICO, GRANITO O MARMOL	1,523	1,461	26	31	5
CEMENTO	17,019	14,567	110	2,301	41
MADERA	288	198	-	90	-
TIERRA	969	912	-	54	3
OTRO MATERIAL	439	354	7	76	2

Cont. Cuadro 12

División Político-Territorial y Material de Construcción	Total	Casa	Apartamento	Pieza	Otros
San Rafael del Yuma					
TOTAL	4,862	3,928	21	892	21
VIVIENDAS CON PAREDES EXTERIORES DE:					
BLOCK O CONCRETO	1,736	1,413	21	297	5
MADERA	2,086	1,555	-	520	11
TABLA DE PALMA	856	798	-	56	2
TEJAMANIL	42	42	-	-	-
OTRO MATERIAL	142	120	-	19	3
VIVIENDAS CON TECHO DE:					
CONCRETO	311	231	21	56	3
ASBESTO CEMENTO	510	264	-	237	9
ZINC	3,792	3,186	-	599	7
YAGUA	242	241	-	-	1
OTRO MATERIAL	7	6	-	-	1
VIVIENDAS CON PISO DE:					
MOSAICO, GRANITO O MARMOL	47	35	12	-	-
CEMENTO	4,052	3,369	9	665	9
MADERA	477	256	-	212	9
TIERRA	264	251	-	11	2
OTRO MATERIAL	22	17	-	4	1
Otra Banda D.M.					
TOTAL	2,285	2,175	3	103	4
VIVIENDAS CON PAREDES EXTERIORES DE:					
BLOCK O CONCRETO	442	431	3	7	1
MADERA	693	640	-	51	2
TABLA DE PALMA	1,058	1,013	-	45	-
TEJAMANIL	3	3	-	-	-
OTRO MATERIAL	89	88	-	-	1
VIVIENDAS CON TECHO DE:					
CONCRETO	39	35	3	1	-
ASBESTO CEMENTO	15	14	-	-	1
ZINC	1,964	1,859	-	102	3
YAGUA	261	261	-	-	-
OTRO MATERIAL	6	6	-	-	-
VIVIENDAS CON PISO DE:					
MOSAICO, GRANITO O MARMOL	22	21	-	-	1
CEMENTO	2,066	1,957	3	103	3
MADERA	13	13	-	-	-
TIERRA	138	138	-	-	-
OTRO MATERIAL	46	46	-	-	-

Cont. Cuadro 12

División Político-Territorial y Material de Construcción	*Total*	*Casa*	*Apartamento*	*Pieza* [1]	*Otros*
La Laguna de Nisibón D.M.					
TOTAL	1,472	1,324	6	131	11
VIVIENDAS CON PAREDES EXTERIORES DE:					
BLOCK O CONCRETO	677	568	6	100	3
MADERA	453	431	-	21	1
TABLA DE PALMA	316	301	-	8	7
TEJAMANIL	-	-	-	-	-
OTRO MATERIAL	26	24	-	2	-
VIVIENDAS CON TECHO DE:					
CONCRETO	79	51	6	22	-
ASBESTO CEMENTO	149	84	-	65	-
ZINC	1,190	1,136	-	44	10
YAGUA	53	52	-	-	1
OTRO MATERIAL	1	1	-	-	-
VIVIENDAS CON PISO DE:					
MOSAICO, GRANITO O MARMOL	86	85	-	-	1
CEMENTO	1,330	1,187	6	128	9
MADERA	8	8	-	-	-
TIERRA	40	36	-	3	1
OTRO MATERIAL	8	8	-	-	-
La Romana					
TOTAL	37,781	29,209	948	7,490	134
VIVIENDAS CON PAREDES EXTERIORES DE:					
BLOCK O CONCRETO	25,309	19,935	948	4,329	97
MADERA	9,833	7,055	-	2,748	30
TABLA DE PALMA	682	511	-	169	2
TEJAMANIL	5	5	-	-	-
OTRO MATERIAL	1,952	1,703	-	244	5
VIVIENDAS CON TECHO DE:					
CONCRETO	7,651	6,014	948	659	30
ASBESTO CEMENTO	2,513	1,713	-	798	2
ZINC	27,122	21,115	-	5,908	99
YAGUA	114	112	-	-	2
OTRO MATERIAL	381	255	-	125	1
VIVIENDAS CON PISO DE:					
MOSAICO, GRANITO O MARMOL	4,153	3,445	564	134	10
CEMENTO	31,048	23,538	358	7,036	116
MADERA	181	92	-	87	2
TIERRA	1,696	1,579	-	113	4
OTRO MATERIAL	703	555	26	120	2

Cont. Cuadro 12

División Político-Territorial y Material de Construcción	Total	Casa	Apartamento	Pieza [1]	Otros
-Municipio- La Romana					
TOTAL	33,203	26,328	945	5,800	130
VIVIENDAS CON PAREDES EXTERIORES DE:					
BLOCK O CONCRETO	23,094	18,384	945	3,669	96
MADERA	7,659	5,876	-	1,755	28
TABLA DE PALMA	541	395	-	145	1
TEJAMANIL	4	4	-	-	-
OTRO MATERIAL	1,905	1,669	-	231	5
VIVIENDAS CON TECHO DE:					
CONCRETO	7,056	5,582	945	499	30
ASBESTO CEMENTO	1,455	1,272	-	181	2
ZINC	24,271	19,179	-	4,996	96
YAGUA	44	43	-	-	1
OTRO MATERIAL	377	252	-	124	1
VIVIENDAS CON PISO DE:					
MOSAICO, GRANITO O MARMOL	4,080	3,372	564	134	10
CEMENTO	26,836	20,915	355	5,454	112
MADERA	49	36	-	11	2
TIERRA	1,567	1,472	-	91	4
OTRO MATERIAL	671	533	26	110	2
Guaymate					
TOTAL	4,578	2,881	3	1,690	4
VIVIENDAS CON PAREDES EXTERIORES DE:					
BLOCK O CONCRETO	2,215	1,551	3	660	1
MADERA	2,174	1,179	-	993	2
TABLA DE PALMA	141	116	-	24	1
TEJAMANIL	1	1	-	-	-
OTRO MATERIAL	47	34	-	13	-
VIVIENDAS CON TECHO DE:					
CONCRETO	595	432	3	160	-
ASBESTO CEMENTO	1,058	441	-	617	-
ZINC	2,851	1,936	-	912	3
YAGUA	70	69	-	-	1
OTRO MATERIAL	4	3	-	1	-
VIVIENDAS CON PISO DE:					
MOSAICO, GRANITO O MARMOL	73	73	-	-	-
CEMENTO	4,212	2,623	3	1,582	4
MADERA	132	56	-	76	-
TIERRA	129	107	-	22	-
OTRO MATERIAL	32	22	-	10	-

Cont. Cuadro 12

División Político-Territorial y Material de Construcción	*Total*	*Casa*	*Apartamento*	*Pieza [1]*	*Otros*
San Pedro de Macorís					
TOTAL	48,017	44,388	940	2,670	19
VIVIENDAS CON PAREDES EXTERIORES DE:					
BLOCK O CONCRETO	24,672	22,308	939	1,413	12
MADERA	19,077	17,949	-	1,122	6
TABLA DE PALMA	2,900	2,804	-	95	1
TEJAMANIL	203	203	-	-	-
OTRO MATERIAL	1,165	1,124	1	40	-
VIVIENDAS CON TECHO DE:					
CONCRETO	7,320	6,105	940	270	5
ASBESTO CEMENTO	1,080	1,047	-	33	-
ZINC	38,698	36,331	-	2,354	13
YAGUA	773	772	-	-	1
OTRO MATERIAL	146	133	-	13	-
VIVIENDAS CON PISO DE:					
MOSAICO, GRANITO O MARMOL	5,595	4,837	655	99	4
CEMENTO	39,226	36,419	283	2,511	13
MADERA	128	119	-	9	-
TIERRA	2,651	2,605	-	44	2
OTRO MATERIAL	417	408	2	7	-
Municipio San Pedro de Macorís					
TOTAL	32,505	29,518	878	2,094	15
VIVIENDAS CON PAREDES EXTERIORES DE:					
BLOCK O CONCRETO	18,894	16,876	878	1,129	11
MADERA	12,139	11,259	-	876	4
TABLA DE PALMA	695	635	-	60	-
TEJAMANIL	85	85	-	-	-
OTRO MATERIAL	692	663	-	29	-
VIVIENDAS CON TECHO DE:					
CONCRETO	5,639	4,628	878	129	4
ASBESTO CEMENTO	653	627	-	26	-
ZINC	25,887	23,950	-	1,926	11
YAGUA	194	194	-	-	-
OTRO MATERIAL	132	119	-	13	-
VIVIENDAS CON PISO DE:					
MOSAICO, GRANITO O MARMOL	5,100	4,380	620	97	3
CEMENTO	25,824	23,601	256	1,956	11
MADERA	62	59	-	3	-
TIERRA	1,252	1,219	-	32	1
OTRO MATERIAL	267	259	2	6	-

Cont. Cuadro 12

División Político-Territorial y Material de Construcción	Total	Casa	Apartamento	Pieza [1]	Otros
Los Llanos					
TOTAL	5,548	5,331	44	173	-
VIVIENDAS CON PAREDES EXTERIORES DE:					
BLOCK O CONCRETO	1,718	1,568	43	107	-
MADERA	2,505	2,455	-	50	-
TABLA DE PALMA	1,104	1,091	-	13	-
TEJAMANIL	57	57	-	-	-
OTRO MATERIAL	164	160	1	3	-
VIVIENDAS CON TECHO DE:					
CONCRETO	876	766	44	66	-
ASBESTO CEMENTO	81	79	-	2	-
ZINC	4,289	4,184	-	105	-
YAGUA	296	296	-	-	-
OTRO MATERIAL	6	6	-	-	-
VIVIENDAS CON PISO DE:					
MOSAICO, GRANITO O MARMOL	139	107	32	-	-
CEMENTO	4,607	4,426	12	169	-
MADERA	13	11	-	2	-
TIERRA	727	725	-	2	-
OTRO MATERIAL	62	62	-	-	-
Ramón Santana					
TOTAL	1,966	1,894	-	70	2
VIVIENDAS CON PAREDES EXTERIORES DE:					
BLOCK O CONCRETO	529	497	-	32	-
MADERA	948	913	-	34	1
TABLA DE PALMA	410	405	-	4	1
TEJAMANIL	28	28	-	-	-
OTRO MATERIAL	51	51	-	-	-
VIVIENDAS CON TECHO DE:					
CONCRETO	179	157	-	22	-
ASBESTO CEMENTO	53	53	-	-	-
ZINC	1,611	1,562	-	48	1
YAGUA	123	122	-	-	1
OTRO MATERIAL	-	-	-	-	-
VIVIENDAS CON PISO DE:					
MOSAICO, GRANITO O MARMOL	37	37	-	-	-
CEMENTO	1,691	1,622	-	68	1
MADERA	39	37	-	2	-
TIERRA	183	182	-	-	1
OTRO MATERIAL	16	16	-	-	-

Cont. Cuadro 12

División Político-Territorial y Material de Construcción	Total	Casa	Apartamento	Pieza [1]	Otros
Consuelo D.M.					
TOTAL	4,740	4,464	13	262	1
VIVIENDAS CON PAREDES EXTERIORES DE:					
BLOCK O CONCRETO	2,431	2,298	13	120	-
MADERA	1,862	1,737	-	124	1
TABLA DE PALMA	329	316	-	13	-
TEJAMANIL	15	15	-	-	-
OTRO MATERIAL	103	98	-	5	-
VIVIENDAS CON TECHO DE:					
CONCRETO	444	387	13	44	-
ASBESTO CEMENTO	207	202	-	5	-
ZINC	3,991	3,777	-	213	1
YAGUA	96	96	-	-	-
OTRO MATERIAL	2	2	-	-	-
VIVIENDAS CON PISO DE:					
MOSAICO, GRANITO O MARMOL	181	177	3	1	-
CEMENTO	4,270	4,004	10	255	1
MADERA	12	10	-	2	-
TIERRA	237	234	-	3	-
OTRO MATERIAL	40	39	-	1	-
Quisqueya D.M.					
TOTAL	3,258	3,181	5	71	1
VIVIENDAS CON PAREDES EXTERIORES DE:					
BLOCK O CONCRETO	1,100	1,069	5	25	1
MADERA	1,623	1,585	-	38	-
TABLA DE PALMA	362	357	-	5	-
TEJAMANIL	18	18	-	-	-
OTRO MATERIAL	155	152	-	3	-
VIVIENDAS CON TECHO DE:					
CONCRETO	182	167	5	9	1
ASBESTO CEMENTO	86	86	-	-	-
ZINC	2,920	2,858	-	62	-
YAGUA	64	64	-	-	-
OTRO MATERIAL	6	6	-	-	-
VIVIENDAS CON PISO DE:					
MOSAICO, GRANITO O MARMOL	138	136	-	1	1
CEMENTO	2,834	2,766	5	63	-
MADERA	2	2	-	-	-
TIERRA	252	245	-	7	-
OTRO MATERIAL	32	32	-	-	-

Cuadro 13.
Viviendas Particulares Ocupadas, Por Tipo, Segun Regiones, SubRegiones, Provincias, Municipios y Sistema de Suministro de Agua.

División Político - Territorial y Suministro de Agua	*Total*	*Casa*	*Apartamento*	*Pieza*[1]	*Otros*
TOTAL	1,529,516	1,457,775	55,303	113,258	3,280
DEL ACUEDUCTO.....	1,084,994	941,811	54,283	86,848	2,052
DENTRO DE LA CASA.....	825,949	726,670	48,266	49,494	1,519
LLAVE PUBLICA.....	259,045	215,141	6,017	37,354	533
DE OTRO LUGAR.....	544,622	515,964	1,020	26,410	1,228
Región del Cibao					
TOTAL	616,958	590,949	9,323	15,551	1,135
DEL ACUEDUCTO.....	335,613	315,222	9,137	10,690	564
DENTRO DE LA CASA.....	278,873	262,584	8,386	7,446	457
LLAVE PUBLICA.....	56,740	52,638	751	3,244	107
DE OTRO LUGAR.....	281,345	275,727	186	4,861	571
Sub-Región Cibao Central					
TOTAL	367,621	346,165	8,078	12,645	733
DEL ACUEDUCTO.....	208,269	190,850	7,918	9,089	412
DENTRO DE LA CASA.....	171,836	157,931	7,217	6,353	335
LLAVE PUBLICA.....	36,433	32,919	701	2,736	77
DE OTRO LUGAR.....	159,352	155,315	160	3,556	321
Espaillat					
TOTAL	42,492	41,437	274	703	78
DEL ACUEDUCTO.....	14,307	13,731	258	290	28
DENTRO DE LA CASA.....	10,868	10,460	238	147	23
LLAVE PUBLICA.....	3,439	3,271	20	143	5
DE OTRO LUGAR.....	28,185	27,706	16	413	50
Moca					
TOTAL	24,413	23,515	260	587	51
DEL ACUEDUCTO.....	8,943	8,433	244	248	18
DENTRO DE LA CASA.....	6,515	6,157	226	116	16
LLAVE PUBLICA.....	2,428	2,276	18	132	2
DE OTRO LUGAR.....	15,470	15,082	16	339	33
Salcedo					
TOTAL	1,800	1,760	4	28	8
DEL ACUEDUCTO.....	855	827	4	19	5
DENTRO DE LA CASA.....	666	647	2	15	2
LLAVE PUBLICA.....	189	180	2	4	3
DE OTRO LUGAR.....	945	933	-	9	3

Cont. Cuadro 13

División Político - Territorial y Suministro de Agua	*Total*	*Casa*	*Apartamento*	*Pieza[1]*	*Otros*
Gaspar Hernández					
TOTAL	8,401	8,338	6	49	8
DEL ACUEDUCTO.....	2,038	2,012	6	17	3
DENTRO DE LA CASA.....	1,667	1,644	6	14	3
LLAVE PUBLICA.....	371	368	-	3	-
DE OTRO LUGAR.....	6,363	6,326	-	32	5
José Contreras D.M.					
TOTAL	1,709	1,681	3	20	5
DEL ACUEDUCTO.....	310	304	3	3	-
DENTRO DE LA CASA.....	236	233	3	-	-
LLAVE PUBLICA.....	74	71	-	3	-
DE OTRO LUGAR.....	1,399	1,377	-	17	5
Jamao al Norte D.M.					
TOTAL	2,031	2,022	-	5	4
DEL ACUEDUCTO.....	631	630	-	-	1
DENTRO DE LA CASA.....	511	510	-	-	1
LLAVE PUBLICA.....	120	120	-	-	-
DE OTRO LUGAR.....	1,400	1,392	-	5	3
San Víctor D.M.					
TOTAL	4,138	4,121	1	14	2
DEL ACUEDUCTO.....	1,530	1,525	1	3	1
DENTRO DE LA CASA.....	1,273	1,269	1	2	1
LLAVE PUBLICA.....	257	256	-	1	-
DE OTRO LUGAR.....	2,608	2,596	-	11	1
La Vega					
TOTAL	70,598	67,690	586	2,149	173
DEL ACUEDUCTO.....	36,724	34,753	546	1,356	69
DENTRO DE LA CASA.....	29,926	28,551	476	846	53
LLAVE PUBLICA.....	6,798	6,202	70	510	16
DE OTRO LUGAR.....	33,874	32,937	40	793	104
Concepción de La Vega					
TOTAL	44,192	42,333	531	1,246	82
DEL ACUEDUCTO.....	21,042	19,729	495	788	30
DENTRO DE LA CASA.....	16,833	15,853	434	520	26
LLAVE PUBLICA.....	4,209	3,876	61	268	4
DE OTRO LUGAR.....	23,150	22,604	36	458	52
[illegible]					
TOTAL	10,825	10,183	11	594	37
DEL ACUEDUCTO.....	6,197	5,796	8	379	14
DENTRO DE LA CASA.....	4,809	4,592	5	205	7
LLAVE PUBLICA.....	1,388	1,204	3	174	7
DE OTRO LUGAR.....	4,628	4,387	3	215	23

Cont. Cuadro 13

División Político - Territorial y Suministro de Agua	*Total*	*Casa*	*Apartamento*	*Pieza*[1]	*Otros*
Jarabacoa					
TOTAL	10,954	10,705	36	182	31
DEL ACUEDUCTO.....	6,436	6,284	35	105	12
DENTRO DE LA CASA.....	5,775	5,677	30	58	10
LLAVE PUBLICA.....	661	607	5	47	2
DE OTRO LUGAR.....	4,518	4,421	1	77	19
Jima Abajo D.M.					
TOTAL	4,627	4,469	8	127	23
DEL ACUEDUCTO.....	3,049	2,944	8	84	13
DENTRO DE LA CASA.....	2,509	2,429	7	63	10
LLAVE PUBLICA.....	540	515	1	21	3
DE OTRO LUGAR.....	1,578	1,525	-	43	10
Puerto Plata					
TOTAL	62,363	59,340	1,534	1,391	98
DEL ACUEDUCTO.....	30,055	27,807	1,487	711	50
DENTRO DE LA CASA.....	23,500	21,676	1,374	410	40
LLAVE PUBLICA.....	6,555	6,131	113	301	10
DE OTRO LUGAR.....	32,308	31,533	47	680	48
San Felipe de Puerto Plata					
TOTAL	28,877	27,446	792	596	43
DEL ACUEDUCTO.....	14,496	13,385	780	305	26
DENTRO DE LA CASA.....	11,171	10,225	723	203	20
LLAVE PUBLICA.....	3,325	3,160	57	102	6
DE OTRO LUGAR.....	14,381	14,061	12	291	17
Altamira					
TOTAL	6,447	6,396	5	44	2
DEL ACUEDUCTO.....	1,727	1,706	5	14	2
DENTRO DE LA CASA.....	1,520	1,504	5	9	2
LLAVE PUBLICA.....	207	202	-	5	-
DE OTRO LUGAR.....	4,720	4,690	-	30	-
Guananico					
TOTAL	2,130	2,118	1	10	1
DEL ACUEDUCTO.....	850	845	-	4	1
DENTRO DE LA CASA.....	742	739	-	2	1
LLAVE PUBLICA.....	108	106	-	2	-
DE OTRO LUGAR.....	1,280	1,273	1	6	-
Imbert					
TOTAL	6,144	5,833	51	253	7
DEL ACUEDUCTO.....	2,837	2,700	47	86	4
DENTRO DE LA CASA.....	2,223	2,149	45	27	2
LLAVE PUBLICA.....	614	551	2	59	2
DE OTRO LUGAR.....	3,307	3,133	4	167	3

Cont. Cuadro 13

División Político - Territorial y Suministro de Agua	*Total*	*Casa*	*Apartamento*	*Pieza[1]*	*Otros*
Los Hidalgos					
TOTAL	3,315	3,299	2	10	4
DEL ACUEDUCTO.....	1,393	1,387	2	1	3
DENTRO DE LA CASA.....	1,123	1,117	2	1	3
LLAVE PUBLICA.....	270	270	-	-	-
DE OTRO LUGAR.....	1,922	1,912	-	9	1
Luperón					
TOTAL	3,764	3,726	8	21	9
DEL ACUEDUCTO.....	1,536	1,512	8	13	3
DENTRO DE LA CASA.....	1,246	1,225	8	10	3
LLAVE PUBLICA.....	290	287	-	3	-
DE OTRO LUGAR.....	2,228	2,214	-	8	6
Sosua					
TOTAL	6,977	5,856	669	425	27
DEL ACUEDUCTO.....	4,346	3,433	640	266	7
DENTRO DE LA CASA.....	3,174	2,443	586	140	5
LLAVE PUBLICA.....	1,172	990	54	126	2
DE OTRO LUGAR.....	2,631	2,423	29	159	20
La Isabela					
TOTAL	4,709	4,666	6	32	5
DEL ACUEDUCTO.....	2,870	2,839	5	22	4
DENTRO DE LA CASA.....	2,301	2,274	5	18	4
LLAVE PUBLICA.....	569	565	-	4	-
DE OTRO LUGAR.....	1,839	1,827	1	10	1
Santiago					
TOTAL	161,654	148,494	5,472	7,367	321
DEL ACUEDUCTO.....	105,128	93,510	5,435	5,961	222
DENTRO DE LA CASA.....	88,238	78,692	4,985	4,381	180
LLAVE PUBLICA.....	16,890	14,818	450	1,580	42
DE OTRO LUGAR.....	56,526	54,984	37	1,406	99
Santiago Rodríguez					
TOTAL	113,646	100,889	5,354	7,139	264
DEL ACUEDUCTO.....	85,147	73,798	5,319	5,825	205
DENTRO DE LA CASA.....	72,363	62,998	4,895	4,299	171
LLAVE PUBLICA.....	12,784	10,800	424	1,526	34
DE OTRO LUGAR.....	28,499	27,091	35	1,314	59
Sosúa					
TOTAL	8,064	7,935	97	28	4
DEL ACUEDUCTO.....	5,245	5,128	97	17	3
DENTRO DE LA CASA.....	4,325	4,240	72	12	1
LLAVE PUBLICA.....	920	888	25	5	2
DE OTRO LUGAR.....	2,819	2,807	-	11	1

Cont. Cuadro 13

División Político - Territorial y Suministro de Agua	*Total*	*Casa*	*Apartamento*	*Pieza[1]*	*Otros*
Jánico					
TOTAL	5,620	5,581	2	20	17
DEL ACUEDUCTO	1,783	1,773	-	8	2
DENTRO DE LA CASA	1,422	1,417	-	5	-
LLAVE PUBLICA	361	356	-	3	2
DE OTRO LUGAR	3,837	3,808	2	12	15
Licey al Medio					
TOTAL	3,666	3,656	2	3	5
DEL ACUEDUCTO	1,010	1,007	2	1	-
DENTRO DE LA CASA	572	571	1	-	-
LLAVE PUBLICA	438	436	1	1	-
DE OTRO LUGAR	2,656	2,649	-	2	5
San José de Las Matas					
TOTAL	11,153	11,130	9	8	6
DEL ACUEDUCTO	4,138	4,122	9	6	1
DENTRO DE LA CASA	3,505	3,495	9	1	-
LLAVE PUBLICA	633	627	-	5	1
DE OTRO LUGAR	7,015	7,008	-	2	5
Tamboril					
TOTAL	9,454	9,404	1	45	4
DEL ACUEDUCTO	3,016	2,991	1	23	1
DENTRO DE LA CASA	2,227	2,214	1	11	1
LLAVE PUBLICA	789	777	-	12	-
DE OTRO LUGAR	6,438	6,413	-	22	3
Villa González					
TOTAL	5,690	5,571	6	99	14
DEL ACUEDUCTO	3,100	3,024	6	65	5
DENTRO DE LA CASA	2,370	2,320	6	40	4
LLAVE PUBLICA	730	704	-	25	1
DE OTRO LUGAR	2,590	2,547	-	34	9
Pedro García (D.M.)					
TOTAL	1,188	1,185	-	3	-
DEL ACUEDUCTO	235	234	-	1	-
DENTRO DE LA CASA	162	162	-	-	-
LLAVE PUBLICA	73	72	-	1	-
DE OTRO LUGAR	953	951	-	2	-
Sabana Iglesia (D.M.)					
TOTAL	3,173	3,143	1	22	7
DEL ACUEDUCTO	1,454	1,433	1	15	5
DENTRO DE LA CASA	1,292	1,275	1	13	3
LLAVE PUBLICA	162	158	-	2	2
DE OTRO LUGAR	1,719	1,710	-	7	2

Cont. Cuadro 13

División Político - Territorial y Suministro de Agua	*Total*	*Casa*	*Apartamento*	*Pieza[1]*	*Otros*
Monseñor Nouel					
TOTAL	30,514	29,204	212	1,035	63
DEL ACUEDUCTO	22,055	21,049	192	771	43
DENTRO DE LA CASA	19,304	18,552	144	569	39
LLAVE PUBLICA	2,751	2,497	48	202	4
DE OTRO LUGAR	8,459	8,155	20	264	20
Bonao					
TOTAL	23,224	22,124	199	853	48
DEL ACUEDUCTO	17,198	16,325	181	661	31
DENTRO DE LA CASA	14,939	14,301	138	472	28
LLAVE PUBLICA	2,259	2,024	43	189	3
DE OTRO LUGAR	6,026	5,799	18	192	17
Maimón					
TOTAL	2,991	2,917	-	67	7
DEL ACUEDUCTO	2,116	2,072	-	39	5
DENTRO DE LA CASA	1,938	1,896	-	37	5
LLAVE PUBLICA	178	176	-	2	-
DE OTRO LUGAR	875	845	-	28	2
Piedra Blanca					
TOTAL	4,299	4,163	13	115	8
DEL ACUEDUCTO	2,741	2,652	11	71	7
DENTRO DE LA CASA	2,427	2,355	6	60	6
LLAVE PUBLICA	314	297	5	11	1
DE OTRO LUGAR	1,558	1,511	2	44	1
Sub-Región Cibao Oriental					
TOTAL	165,691	162,956	1,092	1,446	197
DEL ACUEDUCTO	76,787	74,780	1,071	874	62
DENTRO DE LA CASA	63,269	61,632	1,028	564	45
LLAVE PUBLICA	13,518	13,148	43	310	17
DE OTRO LUGAR	88,904	88,176	21	572	135
Duarte					
TOTAL	61,546	60,002	851	624	69
DEL ACUEDUCTO	36,267	35,007	837	398	25
DENTRO DE LA CASA	31,672	30,562	807	285	18
LLAVE PUBLICA	4,595	4,445	30	113	7
DE OTRO LUGAR	25,279	24,995	14	226	44
San Fco. Macorís					
TOTAL	36,456	35,304	840	279	33
DEL ACUEDUCTO	24,157	23,094	828	219	16
DENTRO DE LA CASA	20,564	19,615	799	139	11
LLAVE PUBLICA	3,593	3,479	29	80	5
DE OTRO LUGAR	12,299	12,210	12	60	17

División Político - Territorial y Suministro de Agua	Total	Casa	Apartamento	Pieza[1]	Otros
Arenoso					
TOTAL	3,500	3,408	2	76	14
DEL ACUEDUCTO	1,099	1,092	1	6	-
DENTRO DE LA CASA	982	977	1	4	-
LLAVE PUBLICA	117	115	-	2	-
DE OTRO LUGAR	2,401	2,316	1	70	14
Castillo					
TOTAL	4,627	4,593	-	29	5
DEL ACUEDUCTO	2,016	1,997	-	18	1
DENTRO DE LA CASA	1,871	1,852	-	18	1
LLAVE PUBLICA	145	145	-	-	-
DE OTRO LUGAR	2,611	2,596	-	11	4
Hostos					
TOTAL	1,666	1,655	1	9	1
DEL ACUEDUCTO	709	708	1	-	-
DENTRO DE LA CASA	648	647	1	-	-
LLAVE PUBLICA	61	61	-	-	-
DE OTRO LUGAR	957	947	-	9	1
Pimentel					
TOTAL	4,634	4,579	-	52	3
DEL ACUEDUCTO	2,550	2,514	-	36	-
DENTRO DE LA CASA	2,300	2,269	-	31	-
LLAVE PUBLICA	250	245	-	5	-
DE OTRO LUGAR	2,084	2,065	-	16	3
Villa Rivas					
TOTAL	7,713	7,620	4	78	11
DEL ACUEDUCTO	3,514	3,462	3	43	6
DENTRO DE LA CASA	3,252	3,204	3	40	5
LLAVE PUBLICA	262	258	-	3	1
DE OTRO LUGAR	4,199	4,158	1	35	5
Las Guaranas D.M.					
TOTAL	2,950	2,843	4	101	2
DEL ACUEDUCTO	2,222	2,140	4	76	2
DENTRO DE LA CASA	2,055	1,998	3	53	1
LLAVE PUBLICA	167	142	1	23	1
DE OTRO LUGAR	728	703	-	25	-
María Trinidad Sánchez					
TOTAL	29,520	29,204	91	185	40
DEL ACUEDUCTO	11,055	10,844	90	110	11
DENTRO DE LA CASA	9,245	9,054	90	90	11
LLAVE PUBLICA	1,810	1,790	-	20	-
DE OTRO LUGAR	18,465	18,360	1	75	29

Cont. Cuadro 13

División Político - Territorial y Suministro de Agua	Total	Casa	Apartamento	Pieza[1]	Otros
Nagua					
TOTAL	14,430	14,222	84	102	22
DEL ACUEDUCTO	5,223	5,075	84	57	7
DENTRO DE LA CASA	4,592	4,455	84	46	7
LLAVE PUBLICA	631	620	-	11	-
DE OTRO LUGAR	9,207	9,147	-	45	15
Cabrera					
TOTAL	6,329	6,294	2	29	4
DEL ACUEDUCTO	3,452	3,425	2	23	2
DENTRO DE LA CASA	2,854	2,831	2	19	2
LLAVE PUBLICA	598	594	-	4	-
DE OTRO LUGAR	2,877	2,869	-	6	2
El Factor					
TOTAL	5,444	5,411	1	21	11
DEL ACUEDUCTO	859	856	-	3	-
DENTRO DE LA CASA	600	599	-	1	-
LLAVE PUBLICA	259	257	-	2	-
DE OTRO LUGAR	4,585	4,555	1	18	11
Rio San Juan					
TOTAL	3,317	3,277	4	33	3
DEL ACUEDUCTO	1,521	1,488	4	27	2
DENTRO DE LA CASA	1,199	1,169	4	24	2
LLAVE PUBLICA	322	319	-	3	-
DE OTRO LUGAR	1,796	1,789	-	6	1
Salcedo					
TOTAL	21,944	21,726	24	157	37
DEL ACUEDUCTO	8,858	8,735	24	90	9
DENTRO DE LA CASA	6,604	6,532	21	45	6
LLAVE PUBLICA	2,254	2,203	3	45	3
DE OTRO LUGAR	13,086	12,991	-	67	28
-Municipio- Salcedo					
TOTAL	9,960	9,802	20	121	17
DEL ACUEDUCTO	4,789	4,691	20	72	6
DENTRO DE LA CASA	3,767	3,713	17	32	5
LLAVE PUBLICA	1,022	978	3	40	1
DE OTRO LUGAR	5,171	5,111	-	49	11
Tenares					
TOTAL	7,021	6,981	-	26	14
DEL ACUEDUCTO	2,488	2,473	-	13	2
DENTRO DE LA CASA	1,624	1,615	-	8	1
LLAVE PUBLICA	864	858	-	5	1
DE OTRO LUGAR	4,533	4,508	-	13	12

Cont. Cuadro 13

División Político - Territorial y Suministro de Agua	Total	Casa	Apartamento	Pieza[1]	Otros
Villa Tapia					
TOTAL	4,963	4,943	4	10	6
DEL ACUEDUCTO	1,581	1,571	4	5	1
DENTRO DE LA CASA	1,213	1,204	4	5	-
LLAVE PUBLICA	368	367	-	-	1
DE OTRO LUGAR	3,382	3,372	-	5	5
Samaná					
TOTAL	17,364	17,037	115	192	20
DEL ACUEDUCTO	6,414	6,188	109	113	4
DENTRO DE LA CASA	4,527	4,388	100	37	2
LLAVE PUBLICA	1,887	1,800	9	76	2
DE OTRO LUGAR	10,950	10,849	6	79	16
Sta. Barbara Samaná					
TOTAL	9,385	9,208	93	72	12
DEL ACUEDUCTO	2,731	2,607	87	34	3
DENTRO DE LA CASA	1,766	1,664	84	16	2
LLAVE PUBLICA	965	943	3	18	1
DE OTRO LUGAR	6,654	6,601	6	38	9
Sánchez					
TOTAL	5,432	5,347	2	76	7
DEL ACUEDUCTO	2,894	2,831	2	60	1
DENTRO DE LA CASA	2,287	2,269	2	16	-
LLAVE PUBLICA	607	562	-	44	1
DE OTRO LUGAR	2,538	2,516	-	16	6
Las Terrenas D.M.					
TOTAL	2,547	2,482	20	44	1
DEL ACUEDUCTO	789	750	20	19	-
DENTRO DE LA CASA	474	455	14	5	-
LLAVE PUBLICA	315	295	6	14	-
DE OTRO LUGAR	1,758	1,732	-	25	1
Sánchez Ramírez					
TOTAL	35,317	34,987	11	288	31
DEL ACUEDUCTO	14,193	14,006	11	163	13
DENTRO DE LA CASA	11,221	11,096	10	107	8
LLAVE PUBLICA	2,972	2,910	1	56	5
DE OTRO LUGAR	21,124	20,981	-	125	18
Cotuí					
TOTAL	19,182	19,049	6	114	13
DEL ACUEDUCTO	6,474	6,389	6	71	8
DENTRO DE LA CASA	4,896	4,838	6	46	6
LLAVE PUBLICA	1,578	1,551	-	25	2
DE OTRO LUGAR	12,708	12,660	-	43	5

Cont. Cuadro 13

División Político - Territorial y Suministro de Agua	*Total*	*Casa*	*Apartamento*	*Pieza[1]*	*Otros*
Cevicos					
TOTAL	2,163	2,143	-	18	2
DEL ACUEDUCTO.....	576	573	-	3	-
DENTRO DE LA CASA.....	507	505	-	2	-
LLAVE PUBLICA.....	69	68	-	1	-
DE OTRO LUGAR.....	1,587	1,570	-	15	2
Fantino					
TOTAL	5,023	4,966	3	45	9
DEL ACUEDUCTO.....	2,976	2,939	3	33	1
DENTRO DE LA CASA.....	2,681	2,647	3	30	1
LLAVE PUBLICA.....	295	292	-	3	-
DE OTRO LUGAR.....	2,047	2,027	-	12	8
La Cueva D.M.					
TOTAL	1,199	1,194	1	4	-
DEL ACUEDUCTO.....	421	420	1	-	-
DENTRO DE LA CASA.....	328	328	-	-	-
LLAVE PUBLICA.....	93	92	1	-	-
DE OTRO LUGAR.....	778	774	-	4	-
La Mata D.M.					
TOTAL	7,750	7,635	1	107	7
DEL ACUEDUCTO.....	3,746	3,685	1	56	4
DENTRO DE LA CASA.....	2,809	2,778	1	29	1
LLAVE PUBLICA.....	937	907	-	27	3
DE OTRO LUGAR.....	4,004	3,950	-	51	3
Sub-Región Cibao Occidental					
TOTAL	83,646	81,828	153	1,460	205
DEL ACUEDUCTO.....	50,557	49,592	148	727	90
DENTRO DE LA CASA.....	43,768	43,021	141	529	77
LLAVE PUBLICA.....	6,789	6,571	7	198	13
DE OTRO LUGAR.....	33,089	32,236	5	733	115
Dajabón					
TOTAL	12,730	12,591	5	109	25
DEL ACUEDUCTO.....	7,819	7,707	5	93	14
DENTRO DE LA CASA.....	7,024	6,929	5	77	13
LLAVE PUBLICA.....	795	778	-	16	1
DE OTRO LUGAR.....	4,911	4,884	-	16	11
-Municipio- Dajabón					
TOTAL	5,102	5,009	1	81	11
DEL ACUEDUCTO.....	3,441	3,362	1	71	7
DENTRO DE LA CASA.....	3,045	2,976	1	62	6
LLAVE PUBLICA.....	396	386	-	9	1
DE OTRO LUGAR.....	1,661	1,647	-	10	4

Cont. Cuadro 13

División Político - Territorial y Suministro de Agua	*Total*	*Casa*	*Apartamento*	*Pieza*[1]	*Otros*
Loma de Cabrera					
TOTAL	3,445	3,418	1	18	8
DEL ACUEDUCTO.....	2,197	2,175	1	17	4
DENTRO DE LA CASA.....	1,947	1,930	1	12	4
LLAVE PUBLICA.....	250	245	-	5	-
DE OTRO LUGAR.....	1,248	1,243	-	1	4
Partido D.M.					
TOTAL	1,268	1,264	1	-	3
DEL ACUEDUCTO.....	923	919	1	-	3
DENTRO DE LA CASA.....	849	845	1	-	3
LLAVE PUBLICA.....	74	74	-	-	-
DE OTRO LUGAR.....	345	345	-	-	-
Restauración					
TOTAL	1,495	1,487	-	7	1
DEL ACUEDUCTO.....	424	420	-	4	-
DENTRO DE LA CASA.....	385	383	-	2	-
LLAVE PUBLICA.....	39	37	-	2	-
DE OTRO LUGAR.....	1,071	1,067	-	3	1
El Pino D.M.					
TOTAL	1,420	1,413	2	3	2
DEL ACUEDUCTO.....	834	831	2	1	-
DENTRO DE LA CASA.....	798	795	2	1	-
LLAVE PUBLICA.....	36	36	-	-	-
DE OTRO LUGAR.....	586	582	-	2	2
Monte Cristi					
TOTAL	22,820	22,029	95	610	86
DEL ACUEDUCTO.....	11,639	11,245	93	281	20
DENTRO DE LA CASA.....	9,843	9,557	88	180	18
LLAVE PUBLICA.....	1,796	1,688	5	101	2
DE OTRO LUGAR.....	11,181	10,784	2	329	66
San Fernando de Monte Cristi					
TOTAL	4,831	4,585	49	141	56
DEL ACUEDUCTO.....	2,849	2,708	48	84	9
DENTRO DE LA CASA.....	2,438	2,328	47	55	8
LLAVE PUBLICA.....	411	380	1	29	1
DE OTRO LUGAR.....	1,982	1,877	1	57	47
Castañuelas					
TOTAL	3,244	3,150	5	84	5
DEL ACUEDUCTO.....	1,238	1,205	5	27	1
DENTRO DE LA CASA.....	890	886	2	2	-
LLAVE PUBLICA.....	348	319	3	25	1
DE OTRO LUGAR.....	2,006	1,945	-	57	4

Cont. Cuadro 13

División Político - Territorial y Suministro de Agua	*Total*	*Casa*	*Apartamento*	*Pieza*[1]	*Otros*
Guayubín					
TOTAL	6,682	6,586	3	82	11
DEL ACUEDUCTO.....	3,542	3,504	2	32	4
DENTRO DE LA CASA.....	3,065	3,039	1	21	4
LLAVE PUBLICA.....	477	465	1	11	-
DE OTRO LUGAR.....	3,140	3,082	1	50	7
Las Matas de Santa Cruz					
TOTAL	2,867	2,777	1	84	5
DEL ACUEDUCTO.....	565	555	1	7	2
DENTRO DE LA CASA.....	400	392	1	5	2
LLAVE PUBLICA.....	165	163	-	2	-
DE OTRO LUGAR.....	2,302	2,222	-	77	3
Pepillo Salcedo					
TOTAL	1,968	1,800	4	161	3
DEL ACUEDUCTO.....	1,316	1,205	4	106	1
DENTRO DE LA CASA.....	1,180	1,101	4	74	1
LLAVE PUBLICA.....	136	104	-	32	-
DE OTRO LUGAR.....	652	595	-	55	2
Villa Vásquez					
TOTAL	3,228	3,131	33	58	6
DEL ACUEDUCTO.....	2,129	2,068	33	25	3
DENTRO DE LA CASA.....	1,870	1,811	33	23	3
LLAVE PUBLICA.....	259	257	-	2	-
DE OTRO LUGAR.....	1,099	1,063	-	33	3
Santiago Rodríguez					
TOTAL	11,952	11,914	5	23	10
DEL ACUEDUCTO.....	5,204	5,185	5	11	3
DENTRO DE LA CASA.....	4,552	4,535	4	10	3
LLAVE PUBLICA.....	652	650	1	1	-
DE OTRO LUGAR.....	6,748	6,729	-	12	7
San Ignacio de Sabaneta					
TOTAL	8,435	8,406	5	18	6
DEL ACUEDUCTO.....	3,228	3,213	5	10	-
DENTRO DE LA CASA.....	2,822	2,809	4	9	-
LLAVE PUBLICA.....	406	404	1	1	-
DE OTRO LUGAR.....	5,207	5,193	-	8	6
Los Almacigos D.M.					
TOTAL	1,260	1,257	-	-	3
DEL ACUEDUCTO.....	731	728	-	-	3
DENTRO DE LA CASA.....	627	624	-	-	3
LLAVE PUBLICA.....	104	104	-	-	-
DE OTRO LUGAR.....	529	529	-	-	-

Cont. Cuadro 13

División Político - Territorial y Suministro de Agua	*Total*	*Casa*	*Apartamento*	*Pieza*[1]	*Otros*
Monción					
TOTAL	2,257	2,251	-	5	1
DEL ACUEDUCTO.....	1,245	1,244	-	1	-
DENTRO DE LA CASA.....	1,103	1,102	-	1	-
LLAVE PUBLICA.....	142	142	-	-	-
DE OTRO LUGAR.....	1,012	1,007	-	4	1
Valverde					
TOTAL	36,144	35,294	48	718	84
DEL ACUEDUCTO.....	25,895	25,455	45	342	53
DENTRO DE LA CASA.....	22,349	22,000	44	262	43
LLAVE PUBLICA.....	3,546	3,455	1	80	10
DE OTRO LUGAR.....	10,249	9,839	3	376	31
Mao					
TOTAL	16,014	15,639	32	295	48
DEL ACUEDUCTO.....	12,390	12,111	30	211	38
DENTRO DE LA CASA.....	10,686	10,459	29	167	31
LLAVE PUBLICA.....	1,704	1,652	1	44	7
DE OTRO LUGAR.....	3,624	3,528	2	84	10
Esperanza					
TOTAL	15,084	14,644	12	398	30
DEL ACUEDUCTO.....	10,167	10,028	11	116	12
DENTRO DE LA CASA.....	8,857	8,750	11	86	10
LLAVE PUBLICA.....	1,310	1,278	-	30	2
DE OTRO LUGAR.....	4,917	4,616	1	282	18
Laguna Salada					
TOTAL	5,046	5,011	4	25	6
DEL ACUEDUCTO.....	3,338	3,316	4	15	3
DENTRO DE LA CASA.....	2,806	2,791	4	9	2
LLAVE PUBLICA.....	532	525	-	6	1
DE OTRO LUGAR.....	1,708	1,695	-	10	3
Región Sur-Oeste					
TOTAL	172,440	158,941	1,277	11,942	280
DEL ACUEDUCTO.....	100,666	90,882	1,197	8,459	128
DENTRO DE LA CASA.....	78,450	71,136	1,119	6,103	92
LLAVE PUBLICA.....	22,216	19,746	78	2,356	36
DE OTRO LUGAR.....	71,774	68,059	80	3,483	152
Sub-Región Enriquillo					
TOTAL	69,473	63,604	467	5,273	129
DEL ACUEDUCTO.....	44,322	40,287	438	3,542	55
DENTRO DE LA CASA.....	34,104	31,555	377	2,133	39
LLAVE PUBLICA.....	10,218	8,732	61	1,409	16
DE OTRO LUGAR.....	25,151	23,317	29	1,731	74

Cont. Cuadro 13

División Político - Territorial y Suministro de Agua	*Total*	*Casa*	*Apartamento*	*Pieza*[1]	*Otros*
Bahoruco					
TOTAL	22,020	20,560	16	1,405	39
DEL ACUEDUCTO.....	12,158	11,315	9	811	23
DENTRO DE LA CASA.....	8,807	8,324	6	458	19
LLAVE PUBLICA.....	3,351	2,991	3	353	4
DE OTRO LUGAR.....	9,862	9,245	7	594	16
Neyba					
TOTAL	8,419	7,839	4	565	11
DEL ACUEDUCTO.....	5,428	5,018	2	397	11
DENTRO DE LA CASA.....	4,025	3,809	1	206	9
LLAVE PUBLICA.....	1,403	1,209	1	191	2
DE OTRO LUGAR.....	2,991	2,821	2	168	-
Galván D.M.					
TOTAL	2,982	2,778	-	203	1
DEL ACUEDUCTO.....	1,016	956	-	59	1
DENTRO DE LA CASA.....	752	712	-	40	-
LLAVE PUBLICA.....	264	244	-	19	1
DE OTRO LUGAR.....	1,966	1,822	-	144	-
Los Ríos D.M.					
TOTAL	1,233	1,193	-	39	1
DEL ACUEDUCTO.....	314	303	-	10	1
DENTRO DE LA CASA.....	75	72	-	2	1
LLAVE PUBLICA.....	239	231	-	8	-
DE OTRO LUGAR.....	919	890	-	29	-
Tamayo					
TOTAL	3,867	3,707	1	157	2
DEL ACUEDUCTO.....	2,472	2,381	1	90	-
DENTRO DE LA CASA.....	1,692	1,637	1	54	-
LLAVE PUBLICA.....	780	744	-	36	-
DE OTRO LUGAR.....	1,395	1,326	-	67	2
Uvilla D.M.					
TOTAL	3,395	3,010	11	364	10
DEL ACUEDUCTO.....	1,938	1,718	6	210	4
DENTRO DE LA CASA.....	1,355	1,229	4	118	4
LLAVE PUBLICA.....	583	489	2	92	-
DE OTRO LUGAR.....	1,457	1,292	5	154	6
Villa Jaragua					
TOTAL	2,124	2,033	-	77	14
DEL ACUEDUCTO.....	990	939	-	45	6
DENTRO DE LA CASA.....	908	865	-	38	5
LLAVE PUBLICA.....	82	74	-	7	1
DE OTRO LUGAR.....	1,134	1,094	-	32	8

Cont. Cuadro 13

División Político - Territorial y Suministro de Agua	*Total*	*Casa*	*Apartamento*	*Pieza*[1]	*Otros*
Barahona					
TOTAL	34,993	31,584	420	2,946	43
EL ACUEDUCTO.....	24,433	21,957	405	2,048	23
DENTRO DE LA CASA.....	19,136	17,470	347	1,302	17
LLAVE PUBLICA.....	5,297	4,487	58	746	6
DE OTRO LUGAR.....	10,560	9,627	15	898	20
Santa Cruz de Barahona					
TOTAL	14,208	12,053	316	1,815	24
DEL ACUEDUCTO.....	11,456	9,716	306	1,421	13
DENTRO DE LA CASA.....	8,587	7,511	250	818	8
LLAVE PUBLICA.....	2,869	2,205	56	603	5
DE OTRO LUGAR.....	2,752	2,337	10	394	11
Cabral					
TOTAL	2,866	2,714	2	146	4
DEL ACUEDUCTO.....	2,279	2,152	2	121	4
DENTRO DE LA CASA.....	1,870	1,781	2	83	4
LLAVE PUBLICA.....	409	371	-	38	-
DE OTRO LUGAR.....	587	562	-	25	-
Enriquillo					
TOTAL	3,156	2,991	41	122	2
DEL ACUEDUCTO.....	1,585	1,495	38	52	-
DENTRO DE LA CASA.....	1,142	1,076	36	30	-
LLAVE PUBLICA.....	443	419	2	22	-
DE OTRO LUGAR.....	1,571	1,496	3	70	2
Las Salinas D.M.					
TOTAL	1,236	1,192	-	44	-
DEL ACUEDUCTO.....	957	921	-	36	-
DENTRO DE LA CASA.....	796	763	-	33	-
LLAVE PUBLICA.....	161	158	-	3	-
DE OTRO LUGAR.....	279	271	-	8	-
Paraíso					
TOTAL	3,125	2,894	54	175	2
DEL ACUEDUCTO.....	1,678	1,575	54	48	1
DENTRO DE LA CASA.....	1,424	1,333	54	36	1
LLAVE PUBLICA.....	254	242	-	12	-
DE OTRO LUGAR.....	1,447	1,319	-	127	1
Polo D.M.					
TOTAL	1,437	1,399	-	38	-
DEL ACUEDUCTO.....	833	817	-	16	-
DENTRO DE LA CASA.....	608	599	-	9	-
LLAVE PUBLICA.....	225	218	-	7	-
DE OTRO LUGAR.....	604	582	-	22	-

Cont. Cuadro 13

División Político - Territorial y Suministro de Agua	*Total*	*Casa*	*Apartamento*	*Pieza[1]*	*Otros*
Vicente Noble					
TOTAL	3,860	3,648	1	205	6
DEL ACUEDUCTO.....	1,821	1,744	1	72	4
DENTRO DE LA CASA.....	1,442	1,382	1	55	4
LLAVE PUBLICA.....	379	362	-	17	-
DE OTRO LUGAR.....	2,039	1,904	-	133	2
El Peñón D.M.					
TOTAL	1,699	1,515	4	180	-
DEL ACUEDUCTO.....	1,422	1,272	3	147	-
DENTRO DE LA CASA.....	1,251	1,117	3	131	-
LLAVE PUBLICA.....	171	155	-	16	-
DE OTRO LUGAR.....	277	243	1	33	-
Fundación D.M.					
TOTAL	1,663	1,588	-	73	2
DEL ACUEDUCTO.....	1,429	1,368	-	60	1
DENTRO DE LA CASA.....	1,249	1,200	-	49	-
LLAVE PUBLICA.....	180	168	-	11	1
DE OTRO LUGAR.....	234	220	-	13	1
La Cienaga D.M.					
TOTAL	1,743	1,590	2	148	3
DEL ACUEDUCTO.....	973	897	1	75	-
DENTRO DE LA CASA.....	767	708	1	58	-
LLAVE PUBLICA.....	206	189	-	17	-
DE OTRO LUGAR.....	770	693	1	73	3
Independencia					
TOTAL	8,523	7,759	2	733	29
DEL ACUEDUCTO.....	5,591	5,023	1	559	8
DENTRO DE LA CASA.....	4,283	4,022	1	258	2
LLAVE PUBLICA.....	1,308	1,001	-	301	6
DE OTRO LUGAR.....	2,932	2,736	1	174	21
Jimaní					
TOTAL	1,742	1,583	-	159	-
DEL ACUEDUCTO.....	1,287	1,178	-	109	-
DENTRO DE LA CASA.....	1,105	1,025	-	80	-
LLAVE PUBLICA.....	182	153	-	29	-
DE OTRO LUGAR.....	455	405	-	50	-
Duvergé					
TOTAL	2,677	2,490	1	183	3
DEL ACUEDUCTO.....	2,070	1,922	1	146	1
DENTRO DE LA CASA.....	1,937	1,816	1	119	1
LLAVE PUBLICA.....	133	106	-	27	-
DE OTRO LUGAR.....	607	568	-	37	2

Cont. Cuadro 13

División Político - Territorial y Suministro de Agua	*Total*	*Casa*	*Apartamento*	*Pieza*[1]	*Otros*
La Descubierta					
TOTAL	1,281	1,234	1	45	1
DEL ACUEDUCTO.....	715	685	-	29	1
DENTRO DE LA CASA.....	527	502	-	24	1
LLAVE PUBLICA.....	188	183	-	5	-
DE OTRO LUGAR.....	566	549	1	16	-
Mella D.M.					
TOTAL	589	552	-	37	-
DEL ACUEDUCTO.....	395	370	-	25	-
DENTRO DE LA CASA.....	376	353	-	23	-
LLAVE PUBLICA.....	19	17	-	2	-
DE OTRO LUGAR.....	194	182	-	12	-
Postrer Rio					
TOTAL	961	911	-	47	3
DEL ACUEDUCTO.....	418	382	-	35	1
DENTRO DE LA CASA.....	163	154	-	9	-
LLAVE PUBLICA.....	255	228	-	26	1
DE OTRO LUGAR.....	543	529	-	12	2
Cristóbal D.M.					
TOTAL	1,273	989	-	262	22
DEL ACUEDUCTO.....	706	486	-	215	5
DENTRO DE LA CASA.....	175	172	-	3	-
LLAVE PUBLICA.....	531	314	-	212	5
DE OTRO LUGAR.....	567	503	-	47	17
Pedernales					
TOTAL	3,937	3,701	29	189	18
DEL ACUEDUCTO.....	2,140	1,992	23	124	1
DENTRO DE LA CASA.....	1,878	1,739	23	115	1
LLAVE PUBLICA.....	262	253	-	9	-
DE OTRO LUGAR.....	1,797	1,709	6	65	17
-Municipio- Pedernales					
TOTAL	2,593	2,425	15	137	16
DEL ACUEDUCTO.....	1,788	1,658	14	115	1
DENTRO DE LA CASA.....	1,602	1,480	14	107	1
LLAVE PUBLICA.....	186	178	-	8	-
DE OTRO LUGAR.....	805	767	1	22	15
Oviedo					
TOTAL	1,344	1,276	14	52	2
DEL ACUEDUCTO.....	352	334	9	9	-
DENTRO DE LA CASA.....	276	259	9	8	-
LLAVE PUBLICA.....	76	75	-	1	-
DE OTRO LUGAR.....	992	942	5	43	2

Cont. Cuadro 13

División Político - Territorial y Suministro de Agua	*Total*	*Casa*	*Apartamento*	*Pieza*[1]	*Otros*
Sub-Región del Valle					
TOTAL	102,967	95,337	810	6,669	151
DEL ACUEDUCTO	56,344	50,595	759	4,917	73
DENTRO DE LA CASA	44,346	39,581	742	3,970	53
LLAVE PUBLICA	11,998	11,014	17	947	20
DE OTRO LUGAR	46,623	44,742	51	1,752	78
Azua					
TOTAL	40,010	37,046	131	2,766	67
DEL ACUEDUCTO	25,496	23,604	110	1,746	36
DENTRO DE LA CASA	20,973	19,471	103	1,377	22
LLAVE PUBLICA	4,523	4,133	7	369	14
DE OTRO LUGAR	14,514	13,442	21	1,020	31
-Municipio- Azua					
TOTAL	14,572	12,654	113	1,771	34
DEL ACUEDUCTO	9,991	8,723	98	1,148	22
DENTRO DE LA CASA	8,122	7,140	96	876	10
LLAVE PUBLICA	1,869	1,583	2	272	12
DE OTRO LUGAR	4,581	3,931	15	623	12
Guayabal D.M.					
TOTAL	1,874	1,812	1	59	2
DEL ACUEDUCTO	1,022	993	1	28	-
DENTRO DE LA CASA	805	779	1	25	-
LLAVE PUBLICA	217	214	-	3	-
DE OTRO LUGAR	852	819	-	31	2
Las Charcas D.M					
TOTAL	2,189	2,108	3	76	2
DEL ACUEDUCTO	1,507	1,437	2	67	1
DENTRO DE LA CASA	1,320	1,254	1	64	1
LLAVE PUBLICA	187	183	1	3	-
DE OTRO LUGAR	682	671	1	9	1
Las Yayas de Viajama D.M.					
TOTAL	2,574	2,452	2	117	3
DEL ACUEDUCTO	1,221	1,165	2	54	-
DENTRO DE LA CASA	915	876	1	38	-
LLAVE PUBLICA	306	289	1	16	-
DE OTRO LUGAR	1,353	1,287	-	63	3
Padre Las Casas					
TOTAL	5,426	5,218	6	195	7
DEL ACUEDUCTO	2,735	2,608	2	124	1
DENTRO DE LA CASA	2,032	1,924	1	106	1
LLAVE PUBLICA	703	684	1	18	-
DE OTRO LUGAR	2,691	2,610	4	71	6

División Político - Territorial y Suministro de Agua	*Total*	*Casa*	*Apartamento*	*Pieza*[1]	*Otros*
Peralta					
TOTAL	2,627	2,554	-	73	-
DEL ACUEDUCTO	1,543	1,495	-	48	-
DENTRO DE LA CASA	1,326	1,283	-	43	-
LLAVE PUBLICA	217	212	-	5	-
DE OTRO LUGAR	1,084	1,059	-	25	-
Sabana Yegua D.M.					
TOTAL	2,262	2,178	3	77	4
DEL ACUEDUCTO	1,403	1,359	3	39	2
DENTRO DE LA CASA	1,270	1,235	3	31	1
LLAVE PUBLICA	133	124	-	8	1
DE OTRO LUGAR	859	819	-	38	2
Tabara Arriba D.M.					
TOTAL	2,965	2,806	3	146	10
DEL ACUEDUCTO	2,264	2,131	2	123	8
DENTRO DE LA CASA	2,045	1,928	-	109	8
LLAVE PUBLICA	219	203	2	14	-
DE OTRO LUGAR	701	675	1	23	2
Estebanía D.M.					
TOTAL	1,297	1,246	-	50	1
DEL ACUEDUCTO	972	945	-	26	1
DENTRO DE LA CASA	810	785	-	24	1
LLAVE PUBLICA	162	160	-	2	-
DE OTRO LUGAR	325	301	-	24	-
Pueblo Viejo D.M.					
TOTAL	4,224	4,018	-	202	4
DEL ACUEDUCTO	2,838	2,748	-	89	1
DENTRO DE LA CASA	2,328	2,267	-	61	-
LLAVE PUBLICA	510	481	-	28	1
DE OTRO LUGAR	1,386	1,270	-	113	3
Elías Piña					
TOTAL	12,397	12,038	186	166	7
DEL ACUEDUCTO	3,449	3,168	171	108	2
DENTRO DE LA CASA	2,446	2,197	166	81	2
LLAVE PUBLICA	1,003	971	5	27	-
DE OTRO LUGAR	8,948	8,870	15	58	5
Comendador					
TOTAL	4,252	4,028	117	106	1
DEL ACUEDUCTO	1,446	1,260	110	75	1
DENTRO DE LA CASA	1,094	922	109	62	1
LLAVE PUBLICA	352	338	1	13	-
DE OTRO LUGAR	2,806	2,768	7	31	-

Cont. Cuadro 13

División Político - Territorial y Suministro de Agua	*Total*	*Casa*	*Apartamento*	*Pieza*[1]	*Otros*
Bánica					
TOTAL	1,660	1,626	31	2	1
DEL ACUEDUCTO.....	450	425	24	1	-
DENTRO DE LA CASA.....	197	174	23	-	-
LLAVE PUBLICA.....	253	251	1	1	-
DE OTRO LUGAR.....	1,210	1,201	7	1	1
El Llano					
TOTAL	1,621	1,601	-	19	1
DEL ACUEDUCTO.....	447	433	-	14	-
DENTRO DE LA CASA.....	232	225	-	7	-
LLAVE PUBLICA.....	215	208	-	7	-
DE OTRO LUGAR.....	1,174	1,168	-	5	1
Hondo Valle					
TOTAL	2,112	2,043	38	31	-
DEL ACUEDUCTO.....	385	335	37	13	-
DENTRO DE LA CASA.....	254	212	34	8	-
LLAVE PUBLICA.....	131	123	3	5	-
DE OTRO LUGAR.....	1,727	1,708	1	18	-
Pedro Santana					
TOTAL	1,603	1,595	-	5	3
DEL ACUEDUCTO.....	306	303	-	3	-
DENTRO DE LA CASA.....	273	271	-	2	-
LLAVE PUBLICA.....	33	32	-	1	-
DE OTRO LUGAR.....	1,297	1,292	-	2	3
Juan Santiago D.M.					
TOTAL	1,149	1,145	-	3	1
DEL ACUEDUCTO.....	415	412	-	2	1
DENTRO DE LA CASA.....	396	393	-	2	1
LLAVE PUBLICA.....	19	19	-	-	-
DE OTRO LUGAR.....	734	733	-	1	-
San Juan					
TOTAL	50,560	46,253	493	3,737	77
DEL ACUEDUCTO.....	27,399	23,823	478	3,063	35
DENTRO DE LA CASA.....	20,927	17,913	473	2,512	29
LLAVE PUBLICA.....	6,472	5,910	5	551	6
DE OTRO LUGAR.....	23,161	22,430	15	674	42
San Juan de La Maguana					
TOTAL	26,630	23,253	308	3,009	60
DEL ACUEDUCTO.....	15,686	12,823	297	2,538	28
DENTRO DE LA CASA.....	12,155	9,785	296	2,050	24
LLAVE PUBLICA.....	3,531	3,038	1	488	4
DE OTRO LUGAR.....	10,944	10,430	11	471	32

Cont. Cuadro 13

División Político - Territorial y Suministro de Agua	*Total*	*Casa*	*Apartamento*	*Pieza*[1]	*Otros*
Bohechío					
TOTAL	2,191	2,144	-	45	2
DEL ACUEDUCTO.....	825	808	-	17	-
DENTRO DE LA CASA.....	696	687	-	9	-
LLAVE PUBLICA.....	129	121	-	8	-
DE OTRO LUGAR.....	1,366	1,336	-	28	2
El Cercado					
TOTAL	5,132	5,016	18	94	4
DEL ACUEDUCTO.....	2,748	2,663	17	65	3
DENTRO DE LA CASA.....	1,844	1,763	15	63	3
LLAVE PUBLICA.....	904	900	2	2	-
DE OTRO LUGAR.....	2,384	2,353	1	29	1
Juan de Herrera					
TOTAL	3,486	3,346	1	136	3
DEL ACUEDUCTO.....	1,480	1,375	1	102	2
DENTRO DE LA CASA.....	1,131	1,047	-	83	1
LLAVE PUBLICA.....	349	328	1	19	1
DE OTRO LUGAR.....	2,006	1,971	-	34	1
Las Matas de Farfán					
TOTAL	10,322	9,794	165	358	5
DEL ACUEDUCTO.....	5,216	4,773	162	280	1
DENTRO DE LA CASA.....	3,924	3,508	161	254	1
LLAVE PUBLICA.....	1,292	1,265	1	26	-
DE OTRO LUGAR.....	5,106	5,021	3	78	4
Vallejuelo					
TOTAL	2,799	2,700	1	95	3
DEL ACUEDUCTO.....	1,444	1,381	1	61	1
DENTRO DE LA CASA.....	1,177	1,123	1	53	-
LLAVE PUBLICA.....	267	258	-	8	1
DE OTRO LUGAR.....	1,355	1,319	-	34	2
[redacted]					
TOTAL	840,218	707,885	44,703	85,765	1,865
DEL ACUEDUCTO.....	648,715	535,707	43,949	67,699	1,360
DENTRO DE LA CASA.....	468,626	392,950	38,761	35,945	970
LLAVE PUBLICA.....	180,089	142,757	5,188	31,754	390
DE OTRO LUGAR.....	191,503	172,178	754	18,066	505
[redacted]					
TOTAL	685,717	571,469	42,514	70,209	1,525
DEL ACUEDUCTO.....	548,674	450,177	41,825	55,525	1,147
DENTRO DE LA CASA.....	402,250	334,588	37,047	29,782	833
LLAVE PUBLICA.....	146,424	115,589	4,778	25,743	314
DE OTRO LUGAR.....	137,043	121,292	689	14,684	378

Cont. Cuadro 13

División Político - Territorial y Suministro de Agua	*Total*	*Casa*	*Apartamento*	*Pieza[1]*	*Otros*
Distrito Nacional					
TOTAL	512,701	413,927	41,633	55,991	1,150
DEL ACUEDUCTO	442,072	354,156	40,969	46,017	930
DENTRO DE LA CASA	321,682	260,248	36,286	24,470	678
LLAVE PUBLICA	120,390	93,908	4,683	21,547	252
DE OTRO LUGAR	70,629	59,771	664	9,974	220
Santo Domingo					
TOTAL	512,701	413,927	41,633	55,991	1,150
DEL ACUEDUCTO	442,072	354,156	40,969	46,017	930
DENTRO DE LA CASA	321,682	260,248	36,286	24,470	678
LLAVE PUBLICA	120,390	93,908	4,683	21,547	252
DE OTRO LUGAR	70,629	59,771	664	9,974	220
Boca Chica					
TOTAL	45,626	44,345	25	1,206	50
DEL ACUEDUCTO	35,676	34,666	25	959	26
DENTRO DE LA CASA	30,904	30,050	22	808	24
LLAVE PUBLICA	4,772	4,616	3	151	2
DE OTRO LUGAR	9,950	9,679	-	247	24
Bani					
TOTAL	22,409	21,696	16	685	12
DEL ACUEDUCTO	18,562	17,979	16	561	6
DENTRO DE LA CASA	16,505	15,999	16	484	6
LLAVE PUBLICA	2,057	1,980	-	77	-
DE OTRO LUGAR	3,847	3,717	-	124	6
Nizao					
TOTAL	4,308	4,185	1	117	5
DEL ACUEDUCTO	3,559	3,477	1	76	5
DENTRO DE LA CASA	3,287	3,215	1	66	5
LLAVE PUBLICA	272	262	-	10	-
DE OTRO LUGAR	749	708	-	41	-
San José de Ocoa					
TOTAL	11,756	11,471	7	269	9
DEL ACUEDUCTO	8,217	7,985	7	217	8
DENTRO DE LA CASA	6,216	6,044	4	161	7
LLAVE PUBLICA	2,001	1,941	3	56	1
DE OTRO LUGAR	3,539	3,486	-	52	1
Sabana Grande Palenque					
TOTAL	2,585	2,558	-	22	5
DEL ACUEDUCTO	1,625	1,604	-	20	1
DENTRO DE LA CASA	1,410	1,391	-	18	1
LLAVE PUBLICA	215	213	-	2	-
DE OTRO LUGAR	960	954	-	2	4

Cont. Cuadro 13

División Político - Territorial y Suministro de Agua	*Total*	*Casa*	*Apartamento*	*Pieza*[1]	*Otros*
[redacted]					
TOTAL	1,726	1,687	-	34	5
DEL ACUEDUCTO	1,474	1,439	-	32	3
DENTRO DE LA CASA	1,379	1,348	-	29	2
LLAVE PUBLICA	95	91	-	3	1
DE OTRO LUGAR	252	248	-	2	2
[redacted]					
TOTAL	2,148	2,064	-	70	14
DEL ACUEDUCTO	1,566	1,519	-	44	3
DENTRO DE LA CASA	1,466	1,422	-	41	3
LLAVE PUBLICA	100	97	-	3	-
DE OTRO LUGAR	582	545	-	26	11
[redacted]					
TOTAL	694	684	1	9	-
DEL ACUEDUCTO	673	663	1	9	-
DENTRO DE LA CASA	641	631	1	9	-
LLAVE PUBLICA	32	32	-	-	-
DE OTRO LUGAR	21	21	-	-	-
[redacted]					
TOTAL	90,779	79,961	655	9,916	247
DEL ACUEDUCTO	55,883	48,012	640	7,071	160
DENTRO DE LA CASA	37,934	33,383	578	3,862	111
LLAVE PUBLICA	17,949	14,629	62	3,209	49
DE OTRO LUGAR	34,896	31,949	15	2,845	87
[redacted]					
TOTAL	34,175	29,261	396	4,373	145
DEL ACUEDUCTO	22,770	18,903	392	3,384	91
DENTRO DE LA CASA	15,624	13,249	367	1,942	66
LLAVE PUBLICA	7,146	5,654	25	1,442	25
DE OTRO LUGAR	11,405	10,358	4	989	54
[redacted]					
TOTAL	21,697	18,716	197	2,737	47
DEL ACUEDUCTO	13,516	11,541	189	1,751	35
DENTRO DE LA CASA	8,872	7,871	168	814	19
LLAVE PUBLICA	4,644	3,670	21	937	16
DE OTRO LUGAR	8,181	7,175	8	986	12
[redacted]					
TOTAL	5,762	5,488	6	265	3
DEL ACUEDUCTO	3,042	2,837	5	199	1
DENTRO DE LA CASA	2,442	2,302	5	134	1
LLAVE PUBLICA	600	535	-	65	-
DE OTRO LUGAR	2,720	2,651	1	66	2

Cont. Cuadro 13

División Político - Territorial y Suministro de Agua	*Total*	*Casa*	*Apartamento*	*Pieza*[1]	*Otros*
Sabana Gr. de Palenque (D.M.)					
TOTAL	2,596	2,424	1	170	1
DEL ACUEDUCTO.....	2,240	2,113	1	125	1
DENTRO DE LA CASA.....	2,047	1,931	1	114	1
LLAVE PUBLICA.....	193	182	-	11	-
DE OTRO LUGAR.....	356	311	-	45	-
Villa Angracia					
TOTAL	13,214	11,477	40	1,663	34
DEL ACUEDUCTO.....	7,796	6,530	39	1,205	22
DENTRO DE LA CASA.....	4,565	3,961	25	563	16
LLAVE PUBLICA.....	3,231	2,569	14	642	6
DE OTRO LUGAR.....	5,418	4,947	1	458	12
San Gregorio Yaguate					
TOTAL	6,697	6,388	8	294	7
DEL ACUEDUCTO.....	3,176	3,022	7	144	3
DENTRO DE LA CASA.....	2,276	2,173	7	93	3
LLAVE PUBLICA.....	900	849	-	51	-
DE OTRO LUGAR.....	3,521	3,366	1	150	4
Nigua (D.M.)					
TOTAL	4,505	4,123	5	369	8
DEL ACUEDUCTO.....	2,566	2,320	5	235	6
DENTRO DE LA CASA.....	1,422	1,238	3	177	4
LLAVE PUBLICA.....	1,144	1,082	2	58	2
DE OTRO LUGAR.....	1,939	1,803	-	134	2
Los Cacaos (D.M.)					
TOTAL	2,133	2,084	2	45	2
DEL ACUEDUCTO.....	777	746	2	28	1
DENTRO DE LA CASA.....	686	658	2	25	1
LLAVE PUBLICA.....	91	88	-	3	-
DE OTRO LUGAR.....	1,356	1,338	-	17	1
Monte Plata					
TOTAL	36,611	33,236	201	3,096	78
DEL ACUEDUCTO.....	15,043	13,343	191	1,478	31
DENTRO DE LA CASA.....	11,730	10,907	161	642	20
LLAVE PUBLICA.....	3,313	2,436	30	836	11
DE OTRO LUGAR.....	21,568	19,893	10	1,618	47
Municipio Monte Plata					
TOTAL	8,828	8,250	21	536	21
DEL ACUEDUCTO.....	5,166	4,917	19	225	5
DENTRO DE LA CASA.....	4,338	4,230	13	95	-
LLAVE PUBLICA.....	828	687	6	130	5
DE OTRO LUGAR.....	3,662	3,333	2	311	16

Cont. Cuadro 13

División Político - Territorial y Suministro de Agua	*Total*	*Casa*	*Apartamento*	*Pieza*[1]	*Otros*
Municipio					
TOTAL	6,671	5,849	125	689	8
DEL ACUEDUCTO.....	3,273	2,713	118	439	3
DENTRO DE LA CASA.....	2,627	2,226	117	282	2
LLAVE PUBLICA.....	646	487	1	157	1
DE OTRO LUGAR.....	3,398	3,136	7	250	5
Sabana Grande de Boyá					
TOTAL	7,202	5,956	22	1,206	18
DEL ACUEDUCTO.....	3,596	3,037	21	529	9
DENTRO DE LA CASA.....	2,629	2,426	19	180	4
LLAVE PUBLICA.....	967	611	2	349	5
DE OTRO LUGAR.....	3,606	2,919	1	677	9
Yaguate					
TOTAL	8,684	8,216	25	423	20
DEL ACUEDUCTO.....	2,061	1,788	25	239	9
DENTRO DE LA CASA.....	1,401	1,318	4	70	9
LLAVE PUBLICA.....	660	470	21	169	-
DE OTRO LUGAR.....	6,623	6,428	-	184	11
Quisqueya					
TOTAL	1,630	1,452	5	170	3
DEL ACUEDUCTO.....	427	405	5	16	1
DENTRO DE LA CASA.....	331	315	5	10	1
LLAVE PUBLICA.....	96	90	-	6	-
DE OTRO LUGAR.....	1,203	1,047	-	154	2
San Cristóbal					
TOTAL	3,596	3,513	3	72	8
DEL ACUEDUCTO.....	520	483	3	30	4
DENTRO DE LA CASA.....	404	392	3	5	4
LLAVE PUBLICA.....	116	91	-	25	-
DE OTRO LUGAR.....	3,076	3,030	-	42	4
Sub-Región del Yuma					
TOTAL	154,501	136,416	2,189	15,556	340
DEL ACUEDUCTO.....	100,041	85,530	2,124	12,174	213
DENTRO DE LA CASA.....	66,376	58,362	1,714	6,163	137
LLAVE PUBLICA.....	33,665	27,168	410	6,011	76
DE OTRO LUGAR.....	54,460	50,886	65	3,382	127
El Seybo					
TOTAL	23,058	21,685	75	1,221	77
DEL ACUEDUCTO.....	7,631	6,729	70	785	47
DENTRO DE LA CASA.....	5,029	4,795	45	180	9
LLAVE PUBLICA.....	2,602	1,934	25	605	38
DE OTRO LUGAR.....	15,427	14,956	5	436	30

Cont. Cuadro 13

División Político - Territorial y Suministro de Agua	*Total*	*Casa*	*Apartamento*	*Pieza[1]*	*Otros*
Santa Cruz del Seybo					
TOTAL	18,314	17,115	67	1,066	66
DEL ACUEDUCTO	5,488	4,696	62	691	39
DENTRO DE LA CASA	3,133	2,983	38	110	2
LLAVE PUBLICA	2,355	1,713	24	581	37
DE OTRO LUGAR	12,826	12,419	5	375	27
Miches					
TOTAL	4,744	4,570	8	155	11
DEL ACUEDUCTO	2,143	2,033	8	94	8
DENTRO DE LA CASA	1,896	1,812	7	70	7
LLAVE PUBLICA	247	221	1	24	1
DE OTRO LUGAR	2,601	2,537	-	61	3
La Altagracia					
TOTAL	28,857	24,919	173	3,678	87
DEL ACUEDUCTO	19,359	16,449	165	2,704	41
DENTRO DE LA CASA	14,947	13,340	127	1,454	26
LLAVE PUBLICA	4,412	3,109	38	1,250	15
DE OTRO LUGAR	9,498	8,470	8	974	46
Salvaleón de Higüey					
TOTAL	20,238	17,492	143	2,552	51
DEL ACUEDUCTO	14,226	12,091	136	1,968	31
DENTRO DE LA CASA	11,450	10,030	118	1,285	17
LLAVE PUBLICA	2,776	2,061	18	683	14
DE OTRO LUGAR	6,012	5,401	7	584	20
San Rafael del Yuma					
TOTAL	4,862	3,928	21	892	21
DEL ACUEDUCTO	3,253	2,661	21	569	2
DENTRO DE LA CASA	2,090	1,974	5	109	2
LLAVE PUBLICA	1,163	687	16	460	-
DE OTRO LUGAR	1,609	1,267	-	323	19
Otra Banda D.M.					
TOTAL	2,285	2,175	3	103	4
DEL ACUEDUCTO	1,054	984	3	64	3
DENTRO DE LA CASA	881	827	2	50	2
LLAVE PUBLICA	173	157	1	14	1
DE OTRO LUGAR	1,231	1,191	-	39	1
La Laguna de Nisibón D.M.					
TOTAL	1,472	1,324	6	131	11
DEL ACUEDUCTO	826	713	5	103	5
DENTRO DE LA CASA	526	509	2	10	5
LLAVE PUBLICA	300	204	3	93	-
DE OTRO LUGAR	646	611	1	28	6

División Político - Territorial y Suministro de Agua	*Total*	*Casa*	*Apartamento*	*Pieza*[1]	*Otros*
La Romana					
TOTAL	37,781	29,209	948	7,490	134
DEL ACUEDUCTO.....	29,892	22,597	903	6,290	102
DENTRO DE LA CASA.....	19,166	15,240	689	3,149	88
LLAVE PUBLICA.....	10,726	7,357	214	3,141	14
DE OTRO LUGAR.....	7,889	6,612	45	1,200	32
-Municipio- La Romana					
TOTAL	33,203	26,328	945	5,800	130
DEL ACUEDUCTO.....	26,131	20,253	900	4,878	100
DENTRO DE LA CASA.....	17,955	14,195	687	2,986	87
LLAVE PUBLICA.....	8,176	6,058	213	1,892	13
DE OTRO LUGAR.....	7,072	6,075	45	922	30
Guaymate					
TOTAL	4,578	2,881	3	1,690	4
DEL ACUEDUCTO.....	3,761	2,344	3	1,412	2
DENTRO DE LA CASA.....	1,211	1,045	2	163	1
LLAVE PUBLICA.....	2,550	1,299	1	1,249	1
DE OTRO LUGAR.....	817	537	-	278	2
San Pedro de Macorís					
TOTAL	48,017	44,388	940	2,670	19
DEL ACUEDUCTO.....	35,204	32,193	933	2,063	15
DENTRO DE LA CASA.....	20,596	18,641	800	1,145	10
LLAVE PUBLICA.....	14,608	13,552	133	918	5
DE OTRO LUGAR.....	12,813	12,195	7	607	4
-Municipio- San Pedro de Macorís					
TOTAL	32,505	29,518	878	2,094	15
DEL ACUEDUCTO.....	23,163	20,649	875	1,628	11
DENTRO DE LA CASA.....	14,803	13,024	756	1,015	8
LLAVE PUBLICA.....	8,360	7,625	119	613	3
DE OTRO LUGAR.....	9,342	8,869	3	466	4
Los Llanos					
TOTAL	5,548	5,331	44	173	-
DEL ACUEDUCTO.....	4,001	3,849	43	109	-
DENTRO DE LA CASA.....	1,407	1,354	35	18	-
LLAVE PUBLICA.....	2,594	2,495	8	91	-
DE OTRO LUGAR.....	1,547	1,482	1	64	-
Ramón Santana					
TOTAL	1,966	1,894	-	70	2
DEL ACUEDUCTO.....	1,332	1,279	-	51	2
DENTRO DE LA CASA.....	391	385	-	6	-
LLAVE PUBLICA.....	941	894	-	45	2
DE OTRO LUGAR.....	634	615	-	19	-

Cont. Cuadro 13

División Político - Territorial y Suministro de Agua	*Total*	*Casa*	*Apartamento*	*Pieza*[1]	*Otros*
Consuelo D.M.					
TOTAL	4,740	4,464	13	262	1
DEL ACUEDUCTO.....	3,988	3,750	10	227	1
DENTRO DE LA CASA.....	2,230	2,148	5	76	1
LLAVE PUBLICA.....	1,758	1,602	5	151	-
DE OTRO LUGAR.....	752	714	3	35	-
Quisqueya D.M.					
TOTAL	3,258	3,181	5	71	1
DEL ACUEDUCTO.....	2,720	2,666	5	48	1
DENTRO DE LA CASA.....	1,765	1,730	4	30	1
LLAVE PUBLICA.....	955	936	1	18	-
DE OTRO LUGAR.....	538	515	-	23	-
Hato Mayor					
TOTAL	16,788	16,215	53	497	23
DEL ACUEDUCTO.....	7,955	7,562	53	332	8
DENTRO DE LA CASA.....	6,638	6,346	53	235	4
LLAVE PUBLICA.....	1,317	1,216	-	97	4
DE OTRO LUGAR.....	8,833	8,653	-	165	15
Hato Mayor del Rey					
TOTAL	10,843	10,301	53	476	13
DEL ACUEDUCTO.....	5,062	4,680	53	322	7
DENTRO DE LA CASA.....	4,006	3,725	53	225	3
LLAVE PUBLICA.....	1,056	955	-	97	4
DE OTRO LUGAR.....	5,781	5,621	-	154	6
Sabana de La Mar					
TOTAL	4,090	4,073	-	10	7
DEL ACUEDUCTO.....	2,175	2,170	-	4	1
DENTRO DE LA CASA.....	1,950	1,945	-	4	1
LLAVE PUBLICA.....	225	225	-	-	-
DE OTRO LUGAR.....	1,915	1,903	-	6	6
El Valle					
TOTAL	1,855	1,841	-	11	3
DEL ACUEDUCTO.....	718	712	-	6	-
DENTRO DE LA CASA.....	682	676	-	6	-
LLAVE PUBLICA.....	36	36	-	-	-
DE OTRO LUGAR.....	1,137	1,129	-	5	3

[1] *Incluye Cuarteria.*

Cuadro 14.
Viviendas Particulares Ocupadas, Por Tipo, Según Regiones, Sub-Regiones, Provincias, Municipios y Servicio Sanitario.

Tipo de Vivienda y Servicio Sanitario	*Total*	*Casa*	*Apartamento*	*Pieza*[1]	*Otros*
TOTAL PAIS	1,629,616	1,457,795	55,303	113,758	2,760
CON SERVICIO SANITARIO	1,415,262	1,257,540	55,303	99,876	2,543
INODORO USO INDIVIDUAL	547,338	478,181	55,303	13,007	847
INODORO USO COLECTIVO	142,415	107,171	-	34,672	572
LETRINA USO INDIVIDUAL	500,515	490,476	-	9,527	512
LETRINA USO COLECTIVO	224,994	181,712	-	42,670	612
SIN SERVICIO SANITARIO	214,354	200,235	-	13,382	737
Región del Cibao					
TOTAL	616,958	590,949	9,323	15,551	1,135
CON SERVICIO SANITARIO	550,186	526,144	9,323	13,856	863
INODORO USO INDIVIDUAL	152,953	141,438	9,323	1,948	244
INODORO USO COLECTIVO	33,198	28,519	-	4,561	118
LETRINA USO INDIVIDUAL	277,185	275,294	-	1,620	271
LETRINA USO COLECTIVO	86,850	80,893	-	5,727	230
SIN SERVICIO SANITARIO	66,772	64,805	-	1,695	272
Sub-Región Cibao Central					
TOTAL	367,621	346,165	8,078	12,645	733
CON SERVICIO SANITARIO	332,584	312,455	8,078	11,469	582
INODORO USO INDIVIDUAL	113,607	103,556	8,078	1,769	204
INODORO USO COLECTIVO	25,452	21,119	-	4,237	96
LETRINA USO INDIVIDUAL	139,244	137,945	-	1,153	146
LETRINA USO COLECTIVO	54,281	49,835	-	4,310	136
SIN SERVICIO SANITARIO	35,037	33,710	-	1,176	151
Espaillat					
TOTAL	42,492	41,437	274	703	78
CON SERVICIO SANITARIO	35,046	34,154	274	564	54
INODORO USO INDIVIDUAL	11,019	10,679	274	51	15
INODORO USO COLECTIVO	2,046	1,898	-	140	8
LETRINA USO INDIVIDUAL	15,852	15,739	-	93	20
LETRINA USO COLECTIVO	6,129	5,838	-	280	11
SIN SERVICIO SANITARIO	7,446	7,283	-	139	24
Moca					
TOTAL	24,413	23,515	260	587	51
CON SERVICIO SANITARIO	20,575	19,805	260	474	36
INODORO USO INDIVIDUAL	6,723	6,399	260	51	13
INODORO USO COLECTIVO	1,341	1,202	-	133	6
LETRINA USO INDIVIDUAL	8,747	8,658	-	78	11
LETRINA USO COLECTIVO	3,764	3,546	-	212	6
SIN SERVICIO SANITARIO	3,838	3,710	-	113	15

Cont. Cuadro 14

División Político-Territorial y Servicio Sanitario	*Total*	*Casa*	*Apartamento*	*Pieza*[1]	*Otros*
Cayetano Germosén					
TOTAL	1,800	1,760	4	28	8
CON SERVICIO SANITARIO	1,452	1,420	4	22	6
INODORO USO INDIVIDUAL	525	520	4	-	1
INODORO USO COLECTIVO	44	42	-	-	2
LETRINA USO INDIVIDUAL	569	563	-	3	3
LETRINA USO COLECTIVO	314	295	-	19	-
SIN SERVICIO SANITARIO	348	340	-	6	2
Gaspar Hernández					
TOTAL	8,401	8,338	6	49	8
CON SERVICIO SANITARIO	6,738	6,691	6	36	5
INODORO USO INDIVIDUAL	1,733	1,726	6	-	1
INODORO USO COLECTIVO	453	447	-	6	-
LETRINA USO INDIVIDUAL	3,280	3,272	-	6	2
LETRINA USO COLECTIVO	1,272	1,246	-	24	2
SIN SERVICIO SANITARIO	1,663	1,647	-	13	3
José Contreras D.M.					
TOTAL	1,709	1,681	3	20	5
CON SERVICIO SANITARIO	1,456	1,430	3	19	4
INODORO USO INDIVIDUAL	340	337	3	-	-
INODORO USO COLECTIVO	85	85	-	-	-
LETRINA USO INDIVIDUAL	881	876	-	2	3
LETRINA USO COLECTIVO	150	132	-	17	1
SIN SERVICIO SANITARIO	253	251	-	1	1
Jamao al Norte D.M.					
TOTAL	2,031	2,022	-	5	4
CON SERVICIO SANITARIO	1,581	1,576	-	3	2
INODORO USO INDIVIDUAL	708	708	-	-	-
INODORO USO COLECTIVO	45	45	-	-	-
LETRINA USO INDIVIDUAL	672	670	-	1	1
LETRINA USO COLECTIVO	156	153	-	2	1
SIN SERVICIO SANITARIO	450	446	-	2	2
San Víctor D.M.					
TOTAL	4,138	4,121	1	14	2
CON SERVICIO SANITARIO	3,244	3,232	1	10	1
INODORO USO INDIVIDUAL	990	989	1	-	-
INODORO USO COLECTIVO	78	77	-	1	-
LETRINA USO INDIVIDUAL	1,703	1,700	-	3	-
LETRINA USO COLECTIVO	473	466	-	6	1
SIN SERVICIO SANITARIO	894	889	-	4	1

Cont. Cuadro 14

División Político-Territorial y Servicio Sanitario	*Total*	*Casa*	*Apartamento*	*Pieza*[1]	*Otros*
La Vega					
TOTAL	70,598	67,690	586	2,149	173
CON SERVICIO SANITARIO	59,283	56,810	586	1,769	118
INODORO USO INDIVIDUAL	14,019	13,171	586	221	41
INODORO USO COLECTIVO	2,882	2,540	-	333	9
LETRINA USO INDIVIDUAL	27,421	27,091	-	292	38
LETRINA USO COLECTIVO	14,961	14,008	-	923	30
SIN SERVICIO SANITARIO	11,315	10,880	-	380	55
Concepción de La Vega					
TOTAL	44,192	42,333	531	1,246	82
CON SERVICIO SANITARIO	37,739	36,099	531	1,052	57
INODORO USO INDIVIDUAL	9,331	8,596	531	182	22
INODORO USO COLECTIVO	1,981	1,732	-	244	5
LETRINA USO INDIVIDUAL	17,452	17,289	-	144	19
LETRINA USO COLECTIVO	8,975	8,482	-	482	11
SIN SERVICIO SANITARIO	6,453	6,234	-	194	25
Constanza					
TOTAL	10,825	10,183	11	594	37
CON SERVICIO SANITARIO	8,735	8,216	11	484	24
INODORO USO INDIVIDUAL	1,742	1,704	11	20	7
INODORO USO COLECTIVO	388	336	-	51	1
LETRINA USO INDIVIDUAL	3,899	3,782	-	110	7
LETRINA USO COLECTIVO	2,706	2,394	-	303	9
SIN SERVICIO SANITARIO	2,090	1,967	-	110	13
Jarabacoa					
TOTAL	10,954	10,705	36	182	31
CON SERVICIO SANITARIO	9,258	9,058	36	144	20
INODORO USO INDIVIDUAL	2,493	2,432	36	16	9
INODORO USO COLECTIVO	372	340	-	30	2
LETRINA USO INDIVIDUAL	4,063	4,035	-	23	5
LETRINA USO COLECTIVO	2,330	2,251	-	75	4
SIN SERVICIO SANITARIO	1,696	1,647	-	38	11
Jima Abajo D.M.					
TOTAL	4,627	4,469	8	127	23
CON SERVICIO SANITARIO	3,551	3,437	8	89	17
INODORO USO INDIVIDUAL	453	439	8	3	3
INODORO USO COLECTIVO	141	132	-	8	1
LETRINA USO INDIVIDUAL	2,007	1,985	-	15	7
LETRINA USO COLECTIVO	950	881	-	63	6
SIN SERVICIO SANITARIO	1,076	1,032	-	38	6

Cont. Cuadro 14

División Político-Territorial y Servicio Sanitario	*Total*	*Casa*	*Apartamento*	*Pieza[1]*	*Otros*
Puerto Plata					
TOTAL	62,363	59,340	1,534	1,391	98
CON SERVICIO SANITARIO	56,258	53,519	1,534	1,130	75
INODORO USO INDIVIDUAL	18,927	17,260	1,534	112	21
INODORO USO COLECTIVO	3,174	2,808	-	356	10
LETRINA USO INDIVIDUAL	26,415	26,305	-	87	23
LETRINA USO COLECTIVO	7,742	7,146	-	575	21
SIN SERVICIO SANITARIO	6,105	5,821	-	261	23
San Felipe de Puerto Plata					
TOTAL	28,877	27,446	792	596	43
CON SERVICIO SANITARIO	27,501	26,116	792	556	37
INODORO USO INDIVIDUAL	11,253	10,413	792	35	13
INODORO USO COLECTIVO	1,862	1,638	-	219	5
LETRINA USO INDIVIDUAL	11,221	11,184	-	28	9
LETRINA USO COLECTIVO	3,165	2,881	-	274	10
SIN SERVICIO SANITARIO	1,376	1,330	-	40	6
Altamira					
TOTAL	6,447	6,396	5	44	2
CON SERVICIO SANITARIO	5,715	5,680	5	28	2
INODORO USO INDIVIDUAL	1,161	1,153	5	1	2
INODORO USO COLECTIVO	126	124	-	2	-
LETRINA USO INDIVIDUAL	3,713	3,707	-	6	-
LETRINA USO COLECTIVO	715	696	-	19	-
SIN SERVICIO SANITARIO	732	716	-	16	-
Guananico					
TOTAL	2,130	2,118	1	10	1
CON SERVICIO SANITARIO	1,818	1,811	1	5	1
INODORO USO INDIVIDUAL	552	551	1	-	-
INODORO USO COLECTIVO	72	70	-	2	-
LETRINA USO INDIVIDUAL	948	947	-	-	1
LETRINA USO COLECTIVO	246	243	-	3	-
SIN SERVICIO SANITARIO	312	307	-	5	-
Imbert					
TOTAL	6,144	5,833	51	253	7
CON SERVICIO SANITARIO	5,368	5,146	51	166	5
INODORO USO INDIVIDUAL	1,334	1,279	51	3	1
INODORO USO COLECTIVO	208	202	-	5	1
LETRINA USO INDIVIDUAL	2,925	2,901	-	23	1
LETRINA USO COLECTIVO	901	764	-	135	2
SIN SERVICIO SANITARIO	776	687	-	87	2

Cont. Cuadro 14

División Político-Territorial y Servicio Sanitario	*Total*	*Casa*	*Apartamento*	*Pieza*[1]	*Otros*
Los Hidalgos					
TOTAL	3,315	3,299	2	10	4
CON SERVICIO SANITARIO	2,946	2,934	2	8	2
INODORO USO INDIVIDUAL	606	603	2	-	1
INODORO USO COLECTIVO	78	77	-	-	1
LETRINA USO INDIVIDUAL	1,908	1,903	-	5	-
LETRINA USO COLECTIVO	354	351	-	3	-
SIN SERVICIO SANITARIO	369	365	-	2	2
Luperón					
TOTAL	3,764	3,726	8	21	9
CON SERVICIO SANITARIO	3,201	3,173	8	15	5
INODORO USO INDIVIDUAL	222	212	8	2	-
INODORO USO COLECTIVO	120	117	-	3	-
LETRINA USO INDIVIDUAL	2,031	2,029	-	1	1
LETRINA USO COLECTIVO	828	815	-	9	4
SIN SERVICIO SANITARIO	563	553	-	6	4
Sosua					
TOTAL	6,977	5,856	669	425	27
CON SERVICIO SANITARIO	5,670	4,655	669	326	20
INODORO USO INDIVIDUAL	2,735	1,992	669	71	3
INODORO USO COLECTIVO	560	437	-	120	3
LETRINA USO INDIVIDUAL	1,456	1,425	-	22	9
LETRINA USO COLECTIVO	919	801	-	113	5
SIN SERVICIO SANITARIO	1,307	1,201	-	99	7
La Isabela					
TOTAL	4,709	4,666	6	32	5
CON SERVICIO SANITARIO	4,039	4,004	6	26	3
INODORO USO INDIVIDUAL	1,064	1,057	6	-	1
INODORO USO COLECTIVO	148	143	-	5	-
LETRINA USO INDIVIDUAL	2,213	2,209	-	2	2
LETRINA USO COLECTIVO	614	595	-	19	-
SIN SERVICIO SANITARIO	670	662	-	6	2
Santiago					
TOTAL	161,654	148,494	5,472	7,367	321
CON SERVICIO SANITARIO	156,183	143,304	5,472	7,125	282
INODORO USO INDIVIDUAL	62,323	55,431	5,472	1,304	116
INODORO USO COLECTIVO	16,099	12,750	-	3,287	62
LETRINA USO INDIVIDUAL	57,305	56,748	-	510	47
LETRINA USO COLECTIVO	20,456	18,375	-	2,024	57
SIN SERVICIO SANITARIO	5,471	5,190	-	242	39

Cont. Cuadro 14

División Político-Territorial y Servicio Sanitario	*Total*	*Casa*	*Apartamento*	*Pieza*[1]	*Otros*
Santiago de Los Caballeros					
TOTAL	113,646	100,889	5,354	7,139	264
CON SERVICIO SANITARIO	110,509	97,991	5,354	6,924	240
INODORO USO INDIVIDUAL	54,579	47,823	5,354	1,293	109
INODORO USO COLECTIVO	14,493	11,173	-	3,261	59
LETRINA USO INDIVIDUAL	28,971	28,476	-	471	24
LETRINA USO COLECTIVO	12,466	10,519	-	1,899	48
SIN SERVICIO SANITARIO	3,137	2,898	-	215	24
Bisonó					
TOTAL	8,064	7,935	97	28	4
CON SERVICIO SANITARIO	7,800	7,673	97	27	3
INODORO USO INDIVIDUAL	1,352	1,255	97	-	-
INODORO USO COLECTIVO	593	586	-	6	1
LETRINA USO INDIVIDUAL	4,046	4,039	-	6	1
LETRINA USO COLECTIVO	1,809	1,793	-	15	1
SIN SERVICIO SANITARIO	264	262	-	1	1
Jánico					
TOTAL	5,620	5,581	2	20	17
CON SERVICIO SANITARIO	5,243	5,215	2	16	10
INODORO USO INDIVIDUAL	691	688	2	-	1
INODORO USO COLECTIVO	87	87	-	-	-
LETRINA USO INDIVIDUAL	3,554	3,536	-	11	7
LETRINA USO COLECTIVO	911	904	-	5	2
SIN SERVICIO SANITARIO	377	366	-	4	7
Licey al Medio					
TOTAL	3,666	3,656	2	3	5
CON SERVICIO SANITARIO	3,560	3,550	2	3	5
INODORO USO INDIVIDUAL	685	683	2	-	-
INODORO USO COLECTIVO	124	124	-	-	-
LETRINA USO INDIVIDUAL	2,113	2,110	-	-	3
LETRINA USO COLECTIVO	638	633	-	3	2
SIN SERVICIO SANITARIO	106	106	-	-	-
San José de Las Matas					
TOTAL	11,153	11,130	9	8	6
CON SERVICIO SANITARIO	10,525	10,505	9	7	4
INODORO USO INDIVIDUAL	1,772	1,763	9	-	-
INODORO USO COLECTIVO	235	233	-	2	-
LETRINA USO INDIVIDUAL	7,388	7,384	-	1	3
LETRINA USO COLECTIVO	1,130	1,125	-	4	1
SIN SERVICIO SANITARIO	628	625	-	1	2

Cont. Cuadro 14

División Político-Territorial y Servicio Sanitario	*Total*	*Casa*	*Apartamento*	*Pieza*[1]	*Otros*
Tamboril					
TOTAL	9,454	9,404	1	45	4
CON SERVICIO SANITARIO	9,105	9,058	1	43	3
INODORO USO INDIVIDUAL	1,611	1,607	1	2	1
INODORO USO COLECTIVO	303	302	-	1	-
LETRINA USO INDIVIDUAL	5,340	5,331	-	7	2
LETRINA USO COLECTIVO	1,851	1,818	-	33	-
SIN SERVICIO SANITARIO	349	346	-	2	1
Villa González					
TOTAL	5,690	5,571	6	99	14
CON SERVICIO SANITARIO	5,351	5,250	6	84	11
INODORO USO INDIVIDUAL	902	888	6	5	3
INODORO USO COLECTIVO	167	156	-	10	1
LETRINA USO INDIVIDUAL	3,136	3,119	-	11	6
LETRINA USO COLECTIVO	1,146	1,087	-	58	1
SIN SERVICIO SANITARIO	339	321	-	15	3
Pedro García D.M.					
TOTAL	1,188	1,185	-	3	-
CON SERVICIO SANITARIO	1,129	1,126	-	3	-
INODORO USO INDIVIDUAL	81	81	-	-	-
INODORO USO COLECTIVO	15	15	-	-	-
LETRINA USO INDIVIDUAL	865	864	-	1	-
LETRINA USO COLECTIVO	168	166	-	2	-
SIN SERVICIO SANITARIO	59	59	-	-	-
Sabana Iglesias D.M.					
TOTAL	3,173	3,143	1	22	7
CON SERVICIO SANITARIO	2,961	2,936	1	18	6
INODORO USO INDIVIDUAL	650	643	1	4	2
INODORO USO COLECTIVO	82	74	-	7	1
LETRINA USO INDIVIDUAL	1,892	1,889	-	2	1
LETRINA USO COLECTIVO	337	330	-	5	2
SIN SERVICIO SANITARIO	212	207	-	4	1
Monseñor Nouel					
TOTAL	30,514	29,204	212	1,035	63
CON SERVICIO SANITARIO	25,814	24,668	212	881	53
INODORO USO INDIVIDUAL	7,319	7,015	212	81	11
INODORO USO COLECTIVO	1,251	1,123	-	121	7
LETRINA USO INDIVIDUAL	12,251	12,062	-	171	18
LETRINA USO COLECTIVO	4,993	4,468	-	508	17
SIN SERVICIO SANITARIO	4,700	4,536	-	154	10

Cont. Cuadro 14

División Político-Territorial y Servicio Sanitario	*Total*	*Casa*	*Apartamento*	*Pieza*[1]	*Otros*
Bonao					
TOTAL	23,224	22,124	199	853	48
CON SERVICIO SANITARIO	19,883	18,906	199	738	40
INODORO USO INDIVIDUAL	6,433	6,152	199	74	8
INODORO USO COLECTIVO	1,086	965	-	115	6
LETRINA USO INDIVIDUAL	8,701	8,555	-	133	13
LETRINA USO COLECTIVO	3,663	3,234	-	416	13
SIN SERVICIO SANITARIO	3,341	3,218	-	115	8
Maimón					
TOTAL	2,991	2,917	-	67	7
CON SERVICIO SANITARIO	2,484	2,426	-	52	6
INODORO USO INDIVIDUAL	321	321	-	-	-
INODORO USO COLECTIVO	65	64	-	-	1
LETRINA USO INDIVIDUAL	1,527	1,511	-	13	3
LETRINA USO COLECTIVO	571	530	-	39	2
SIN SERVICIO SANITARIO	507	491	-	15	1
Piedra Blanca					
TOTAL	4,299	4,163	13	115	8
CON SERVICIO SANITARIO	3,447	3,336	13	91	7
INODORO USO INDIVIDUAL	565	542	13	7	3
INODORO USO COLECTIVO	100	94	-	6	-
LETRINA USO INDIVIDUAL	2,023	1,996	-	25	2
LETRINA USO COLECTIVO	759	704	-	53	2
SIN SERVICIO SANITARIO	852	827	-	24	1
Sub-Región Cibao Oriental					
TOTAL	165,691	162,956	1,092	1,446	197
CON SERVICIO SANITARIO	142,316	139,910	1,092	1,197	117
INODORO USO INDIVIDUAL	27,755	26,553	1,092	92	18
INODORO USO COLECTIVO	5,305	5,091	-	204	10
LETRINA USO INDIVIDUAL	89,257	88,965	-	227	65
LETRINA USO COLECTIVO	19,999	19,301	-	674	24
SIN SERVICIO SANITARIO	23,375	23,046	-	249	80
Duarte					
TOTAL	61,546	60,002	851	624	69
CON SERVICIO SANITARIO	53,883	52,486	851	506	40
INODORO USO INDIVIDUAL	14,559	13,662	851	42	4
INODORO USO COLECTIVO	2,765	2,644	-	115	6
LETRINA USO INDIVIDUAL	30,147	30,036	-	90	21
LETRINA USO COLECTIVO	6,412	6,144	-	259	9
SIN SERVICIO SANITARIO	7,663	7,516	-	118	29

Cont. Cuadro 14

División Político-Territorial y Servicio Sanitario	*Total*	*Casa*	*Apartamento*	*Pieza¹*	*Otros*
San Fco. Macorís					
TOTAL	36,456	35,304	840	279	33
CON SERVICIO SANITARIO	33,919	32,789	840	265	25
INODORO USO INDIVIDUAL	12,878	12,002	840	34	2
INODORO USO COLECTIVO	2,504	2,401	-	98	5
LETRINA USO INDIVIDUAL	14,502	14,463	-	28	11
LETRINA USO COLECTIVO	4,035	3,923	-	105	7
SIN SERVICIO SANITARIO	2,537	2,515	-	14	8
Arenoso					
TOTAL	3,500	3,408	2	76	14
CON SERVICIO SANITARIO	2,630	2,567	2	55	6
INODORO USO INDIVIDUAL	200	196	2	2	-
INODORO USO COLECTIVO	53	49	-	4	-
LETRINA USO INDIVIDUAL	2,024	2,007	-	11	6
LETRINA USO COLECTIVO	353	315	-	38	-
SIN SERVICIO SANITARIO	870	841	-	21	8
Castillo					
TOTAL	4,627	4,593	-	29	5
CON SERVICIO SANITARIO	3,847	3,817	-	28	2
INODORO USO INDIVIDUAL	323	321	-	2	-
INODORO USO COLECTIVO	46	46	-	-	-
LETRINA USO INDIVIDUAL	3,090	3,078	-	11	1
LETRINA USO COLECTIVO	388	372	-	15	1
SIN SERVICIO SANITARIO	780	776	-	1	3
Hostos					
TOTAL	1,666	1,655	1	9	1
CON SERVICIO SANITARIO	1,307	1,300	1	5	1
INODORO USO INDIVIDUAL	70	69	1	-	-
INODORO USO COLECTIVO	7	7	-	-	-
LETRINA USO INDIVIDUAL	1,108	1,102	-	5	1
LETRINA USO COLECTIVO	122	122	-	-	-
SIN SERVICIO SANITARIO	359	355	-	4	-
Pimentel					
TOTAL	4,634	4,579	-	52	3
CON SERVICIO SANITARIO	3,794	3,756	-	38	-
INODORO USO INDIVIDUAL	303	301	-	2	-
INODORO USO COLECTIVO	37	33	-	4	-
LETRINA USO INDIVIDUAL	2,925	2,915	-	10	-
LETRINA USO COLECTIVO	529	507	-	22	-
SIN SERVICIO SANITARIO	840	823	-	14	3

Cont. Cuadro 14

División Político-Territorial y Servicio Sanitario	*Total*	*Casa*	*Apartamento*	*Pieza*[1]	*Otros*
Villa Rivas					
TOTAL	7,713	7,620	4	78	11
CON SERVICIO SANITARIO	5,984	5,926	4	50	4
INODORO USO INDIVIDUAL	611	605	4	1	1
INODORO USO COLECTIVO	79	75	-	4	-
LETRINA USO INDIVIDUAL	4,729	4,712	-	15	2
LETRINA USO COLECTIVO	565	534	-	30	1
SIN SERVICIO SANITARIO	1,729	1,694	-	28	7
Las Guaranas D.M.					
TOTAL	2,950	2,843	4	101	2
CON SERVICIO SANITARIO	2,402	2,331	4	65	2
INODORO USO INDIVIDUAL	174	168	4	1	1
INODORO USO COLECTIVO	39	33	-	5	1
LETRINA USO INDIVIDUAL	1,769	1,759	-	10	-
LETRINA USO COLECTIVO	420	371	-	49	-
SIN SERVICIO SANITARIO	548	512	-	36	-
María Trinidad Sánchez					
TOTAL	29,520	29,204	91	185	40
CON SERVICIO SANITARIO	24,502	24,228	91	159	24
INODORO USO INDIVIDUAL	4,021	3,920	91	7	3
INODORO USO COLECTIVO	575	565	-	10	-
LETRINA USO INDIVIDUAL	16,076	16,021	-	39	16
LETRINA USO COLECTIVO	3,830	3,722	-	103	5
SIN SERVICIO SANITARIO	5,018	4,976	-	26	16
Nagua					
TOTAL	14,430	14,222	84	102	22
CON SERVICIO SANITARIO	12,184	11,996	84	91	13
INODORO USO INDIVIDUAL	2,362	2,271	84	4	3
INODORO USO COLECTIVO	307	304	-	3	-
LETRINA USO INDIVIDUAL	7,532	7,504	-	20	8
LETRINA USO COLECTIVO	1,983	1,917	-	64	2
SIN SERVICIO SANITARIO	2,246	2,226	-	11	9
Cabrera					
TOTAL	6,329	6,294	2	29	4
CON SERVICIO SANITARIO	5,340	5,313	2	23	2
INODORO USO INDIVIDUAL	764	761	2	1	-
INODORO USO COLECTIVO	124	119	-	5	-
LETRINA USO INDIVIDUAL	3,718	3,708	-	8	2
LETRINA USO COLECTIVO	734	725	-	9	-
SIN SERVICIO SANITARIO	989	981	-	6	2

Cont. Cuadro 14

División Político-Territorial y Servicio Sanitario	*Total*	*Casa*	*Apartamento*	*Pieza*[1]	*Otros*
El Factor					
TOTAL	5,444	5,411	1	21	11
CON SERVICIO SANITARIO	4,293	4,268	1	17	7
INODORO USO INDIVIDUAL	418	417	1	-	-
INODORO USO COLECTIVO	64	62	-	2	-
LETRINA USO INDIVIDUAL	3,106	3,095	-	5	6
LETRINA USO COLECTIVO	705	694	-	10	1
SIN SERVICIO SANITARIO	1,151	1,143	-	4	4
Río San Juan					
TOTAL	3,317	3,277	4	33	3
CON SERVICIO SANITARIO	2,685	2,651	4	28	2
INODORO USO INDIVIDUAL	477	471	4	2	-
INODORO USO COLECTIVO	80	80	-	-	-
LETRINA USO INDIVIDUAL	1,720	1,714	-	6	-
LETRINA USO COLECTIVO	408	386	-	20	2
SIN SERVICIO SANITARIO	632	626	-	5	1
Salcedo					
TOTAL	21,944	21,726	24	157	37
CON SERVICIO SANITARIO	20,302	20,113	24	143	22
INODORO USO INDIVIDUAL	2,899	2,852	24	17	6
INODORO USO COLECTIVO	464	445	-	17	2
LETRINA USO INDIVIDUAL	13,731	13,697	-	22	12
LETRINA USO COLECTIVO	3,208	3,119	-	87	2
SIN SERVICIO SANITARIO	1,642	1,613	-	14	15
-Municipio- Salcedo					
TOTAL	9,960	9,802	20	121	17
CON SERVICIO SANITARIO	9,237	9,095	20	111	11
INODORO USO INDIVIDUAL	1,714	1,678	20	11	5
INODORO USO COLECTIVO	269	250	-	17	2
LETRINA USO INDIVIDUAL	5,819	5,801	-	15	3
LETRINA USO COLECTIVO	1,435	1,366	-	68	1
SIN SERVICIO SANITARIO	723	707	-	10	6
Tenares					
TOTAL	7,021	6,981	-	26	14
CON SERVICIO SANITARIO	6,442	6,410	-	24	8
INODORO USO INDIVIDUAL	841	835	-	5	1
INODORO USO COLECTIVO	135	135	-	-	-
LETRINA USO INDIVIDUAL	4,387	4,377	-	4	6
LETRINA USO COLECTIVO	1,079	1,063	-	15	1
SIN SERVICIO SANITARIO	579	571	-	2	6

Cont. Cuadro 14

División Político-Territorial y Servicio Sanitario	*Total*	*Casa*	*Apartamento*	*Pieza*[1]	*Otros*
Villa Tapia					
TOTAL	4,963	4,943	4	10	6
CON SERVICIO SANITARIO	4,623	4,608	4	8	3
INODORO USO INDIVIDUAL	344	339	4	1	-
INODORO USO COLECTIVO	60	60	-	-	-
LETRINA USO INDIVIDUAL	3,525	3,519	-	3	3
LETRINA USO COLECTIVO	694	690	-	4	-
SIN SERVICIO SANITARIO	340	335	-	2	3
Samaná					
TOTAL	17,364	17,037	115	192	20
CON SERVICIO SANITARIO	14,536	14,266	115	142	13
INODORO USO INDIVIDUAL	2,436	2,302	115	17	2
INODORO USO COLECTIVO	541	512	-	28	1
LETRINA USO INDIVIDUAL	9,070	9,036	-	27	7
LETRINA USO COLECTIVO	2,489	2,416	-	70	3
SIN SERVICIO SANITARIO	2,828	2,771	-	50	7
Sta. Barbara Samaná					
TOTAL	9,385	9,208	93	72	12
CON SERVICIO SANITARIO	7,729	7,568	93	59	9
INODORO USO INDIVIDUAL	1,178	1,071	93	12	2
INODORO USO COLECTIVO	300	287	-	12	1
LETRINA USO INDIVIDUAL	5,057	5,039	-	13	5
LETRINA USO COLECTIVO	1,194	1,171	-	22	1
SIN SERVICIO SANITARIO	1,656	1,640	-	13	3
Sánchez					
TOTAL	5,432	5,347	2	76	7
CON SERVICIO SANITARIO	4,673	4,620	2	48	3
INODORO USO INDIVIDUAL	899	895	2	2	-
INODORO USO COLECTIVO	160	155	-	5	-
LETRINA USO INDIVIDUAL	2,757	2,745	-	11	1
LETRINA USO COLECTIVO	857	825	-	30	2
SIN SERVICIO SANITARIO	759	727	-	28	4
Las Terrenas D.M.					
TOTAL	2,547	2,482	20	44	1
CON SERVICIO SANITARIO	2,134	2,078	20	35	1
INODORO USO INDIVIDUAL	359	336	20	3	-
INODORO USO COLECTIVO	81	70	-	11	-
LETRINA USO INDIVIDUAL	1,256	1,252	-	3	1
LETRINA USO COLECTIVO	438	420	-	18	-
SIN SERVICIO SANITARIO	413	404	-	9	-

Cont. Cuadro 14

División Político-Territorial y Servicio Sanitario	*Total*	*Casa*	*Apartamento*	*Pieza[1]*	*Otros*
Sánchez Ramírez					
TOTAL	35,317	34,987	11	288	31
CON SERVICIO SANITARIO	29,093	28,817	11	247	18
INODORO USO INDIVIDUAL	3,840	3,817	11	9	3
INODORO USO COLECTIVO	960	925	-	34	1
LETRINA USO INDIVIDUAL	20,233	20,175	-	49	9
LETRINA USO COLECTIVO	4,060	3,900	-	155	5
SIN SERVICIO SANITARIO	6,224	6,170	-	41	13
Cotuí					
TOTAL	19,182	19,049	6	114	13
CON SERVICIO SANITARIO	15,675	15,558	6	100	11
INODORO USO INDIVIDUAL	2,519	2,506	6	5	2
INODORO USO COLECTIVO	538	512	-	25	1
LETRINA USO INDIVIDUAL	11,063	11,042	-	17	4
LETRINA USO COLECTIVO	1,555	1,498	-	53	4
SIN SERVICIO SANITARIO	3,507	3,491	-	14	2
Cevicos					
TOTAL	2,163	2,143	-	18	2
CON SERVICIO SANITARIO	1,747	1,736	-	11	-
INODORO USO INDIVIDUAL	61	60	-	1	-
INODORO USO COLECTIVO	19	19	-	-	-
LETRINA USO INDIVIDUAL	1,489	1,487	-	2	-
LETRINA USO COLECTIVO	178	170	-	8	-
SIN SERVICIO SANITARIO	416	407	-	7	2
Fantino					
TOTAL	5,023	4,966	3	45	9
CON SERVICIO SANITARIO	4,435	4,386	3	44	2
INODORO USO INDIVIDUAL	716	713	3	-	-
INODORO USO COLECTIVO	223	217	-	6	-
LETRINA USO INDIVIDUAL	2,570	2,561	-	7	2
LETRINA USO COLECTIVO	926	895	-	31	-
SIN SERVICIO SANITARIO	588	580	-	1	7
La Cueva D.M.					
TOTAL	1,199	1,194	1	4	-
CON SERVICIO SANITARIO	1,090	1,086	1	3	-
INODORO USO INDIVIDUAL	51	50	1	-	-
INODORO USO COLECTIVO	20	20	-	-	-
LETRINA USO INDIVIDUAL	825	823	-	2	-
LETRINA USO COLECTIVO	194	193	-	1	-
SIN SERVICIO SANITARIO	109	108	-	1	-

Cont. Cuadro 14

División Político-Territorial y Servicio Sanitario	*Total*	*Casa*	*Apartamento*	*Pieza'*	*Otros*
La Mata D.M.					
TOTAL	7,750	7,635	1	107	7
CON SERVICIO SANITARIO	6,146	6,051	1	89	5
INODORO USO INDIVIDUAL	493	488	1	3	1
INODORO USO COLECTIVO	160	157	-	3	-
LETRINA USO INDIVIDUAL	4,286	4,262	-	21	3
LETRINA USO COLECTIVO	1,207	1,144	-	62	1
SIN SERVICIO SANITARIO	1,604	1,584	-	18	2
Sub-Región Cibao Occidental					
TOTAL	83,646	81,828	153	1,460	205
CON SERVICIO SANITARIO	75,286	73,779	153	1,190	164
INODORO USO INDIVIDUAL	11,591	11,329	153	87	22
INODORO USO COLECTIVO	2,441	2,309	-	120	12
LETRINA USO INDIVIDUAL	48,684	48,384	-	240	60
LETRINA USO COLECTIVO	12,570	11,757	-	743	70
SIN SERVICIO SANITARIO	8,360	8,049	-	270	41
Dajabón					
TOTAL	12,730	12,591	5	109	25
CON SERVICIO SANITARIO	11,261	11,143	5	94	19
INODORO USO INDIVIDUAL	1,563	1,544	5	8	6
INODORO USO COLECTIVO	291	281	-	9	1
LETRINA USO INDIVIDUAL	7,921	7,893	-	20	8
LETRINA USO COLECTIVO	1,486	1,425	-	57	4
SIN SERVICIO SANITARIO	1,469	1,448	-	15	6
-Municipio- Dajabón					
TOTAL	5,102	5,009	1	81	11
CON SERVICIO SANITARIO	4,605	4,519	1	75	10
INODORO USO INDIVIDUAL	937	925	1	7	4
INODORO USO COLECTIVO	185	177	-	7	1
LETRINA USO INDIVIDUAL	2,691	2,675	-	15	1
LETRINA USO COLECTIVO	792	742	-	46	4
SIN SERVICIO SANITARIO	497	490	-	6	1
Loma de Cabrera					
TOTAL	3,445	3,418	1	18	8
CON SERVICIO SANITARIO	3,081	3,061	1	13	6
INODORO USO INDIVIDUAL	365	361	1	1	2
INODORO USO COLECTIVO	59	58	-	1	-
LETRINA USO INDIVIDUAL	2,342	2,335	-	3	4
LETRINA USO COLECTIVO	315	307	-	8	-
SIN SERVICIO SANITARIO	364	357	-	5	2

Cont. Cuadro 14

División Político-Territorial y Servicio Sanitario	*Total*	*Casa*	*Apartamento*	*Pieza*[1]	*Otros*
Partido D.M.					
TOTAL	1,268	1,264	1	-	3
CON SERVICIO SANITARIO	1,159	1,156	1	-	2
INODORO USO INDIVIDUAL	149	148	1	-	-
INODORO USO COLECTIVO	19	19	-	-	-
LETRINA USO INDIVIDUAL	873	871	-	-	2
LETRINA USO COLECTIVO	118	118	-	-	-
SIN SERVICIO SANITARIO	109	108	-	-	1
Restauración					
TOTAL	1,495	1,487	-	7	1
CON SERVICIO SANITARIO	1,150	1,145	-	5	-
INODORO USO INDIVIDUAL	63	63	-	-	-
INODORO USO COLECTIVO	19	18	-	1	-
LETRINA USO INDIVIDUAL	917	916	-	1	-
LETRINA USO COLECTIVO	151	148	-	3	-
SIN SERVICIO SANITARIO	345	342	-	2	1
El Pino D.M.					
TOTAL	1,420	1,413	2	3	2
CON SERVICIO SANITARIO	1,266	1,262	2	1	1
INODORO USO INDIVIDUAL	49	47	2	-	-
INODORO USO COLECTIVO	9	9	-	-	-
LETRINA USO INDIVIDUAL	1,098	1,096	-	1	1
LETRINA USO COLECTIVO	110	110	-	-	-
SIN SERVICIO SANITARIO	154	151	-	2	1
Monte Cristi					
TOTAL	22,820	22,029	95	610	86
CON SERVICIO SANITARIO	19,798	19,148	95	488	67
INODORO USO INDIVIDUAL	2,799	2,642	95	55	7
INODORO USO COLECTIVO	668	588	-	74	6
LETRINA USO INDIVIDUAL	12,675	12,577	-	83	15
LETRINA USO COLECTIVO	3,656	3,341	-	276	39
SIN SERVICIO SANITARIO	3,022	2,881	-	122	19
San Fernando de Monte Cristi					
TOTAL	4,831	4,585	49	141	56
CON SERVICIO SANITARIO	4,217	3,998	49	122	48
INODORO USO INDIVIDUAL	968	907	49	8	4
INODORO USO COLECTIVO	273	246	-	23	4
LETRINA USO INDIVIDUAL	2,157	2,135	-	16	6
LETRINA USO COLECTIVO	819	710	-	75	34
SIN SERVICIO SANITARIO	614	587	-	19	8

Cont. Cuadro 14

División Político-Territorial y Servicio Sanitario	*Total*	*Casa*	*Apartamento*	*Pieza[1]*	*Otros*
Castañuelas					
TOTAL	3,244	3,150	5	84	5
CON SERVICIO SANITARIO	2,741	2,674	5	57	5
INODORO USO INDIVIDUAL	266	259	5	1	1
INODORO USO COLECTIVO	72	70	-	2	-
LETRINA USO INDIVIDUAL	1,856	1,843	-	11	2
LETRINA USO COLECTIVO	547	502	-	43	2
SIN SERVICIO SANITARIO	503	476	-	27	-
Guayubín					
TOTAL	6,682	6,586	3	82	11
CON SERVICIO SANITARIO	5,766	5,703	3	52	8
INODORO USO INDIVIDUAL	499	496	3	-	-
INODORO USO COLECTIVO	129	124	-	3	2
LETRINA USO INDIVIDUAL	4,031	4,015	-	12	4
LETRINA USO COLECTIVO	1,107	1,068	-	37	2
SIN SERVICIO SANITARIO	916	883	-	30	3
Las Matas de Santa Cruz					
TOTAL	2,867	2,777	1	84	5
CON SERVICIO SANITARIO	2,514	2,439	1	73	1
INODORO USO INDIVIDUAL	186	170	1	14	1
INODORO USO COLECTIVO	61	44	-	17	-
LETRINA USO INDIVIDUAL	1,889	1,876	-	13	-
LETRINA USO COLECTIVO	378	349	-	29	-
SIN SERVICIO SANITARIO	353	338	-	11	4
Pepillo Salcedo					
TOTAL	1,968	1,800	4	161	3
CON SERVICIO SANITARIO	1,680	1,536	4	139	1
INODORO USO INDIVIDUAL	606	572	4	30	-
INODORO USO COLECTIVO	56	29	-	27	-
LETRINA USO INDIVIDUAL	807	785	-	21	1
LETRINA USO COLECTIVO	211	150	-	61	-
SIN SERVICIO SANITARIO	288	264	-	22	2
Villa Vásquez					
TOTAL	3,228	3,131	33	58	6
CON SERVICIO SANITARIO	2,880	2,798	33	45	4
INODORO USO INDIVIDUAL	274	238	33	2	1
INODORO USO COLECTIVO	77	75	-	2	-
LETRINA USO INDIVIDUAL	1,935	1,923	-	10	2
LETRINA USO COLECTIVO	594	562	-	31	1
SIN SERVICIO SANITARIO	348	333	-	13	2

Cont. Cuadro 14

División Político-Territorial y Servicio Sanitario	*Total*	*Casa*	*Apartamento*	*Pieza[1]*	*Otros*
Santiago Rodríguez					
TOTAL	11,952	11,914	5	23	10
CON SERVICIO SANITARIO	11,082	11,045	5	23	9
INODORO USO INDIVIDUAL	1,546	1,540	5	-	1
INODORO USO COLECTIVO	164	159	-	3	2
LETRINA USO INDIVIDUAL	7,958	7,946	-	7	5
LETRINA USO COLECTIVO	1,414	1,400	-	13	1
SIN SERVICIO SANITARIO	870	869	-	-	1
San Ignacio de Sabaneta					
TOTAL	8,435	8,406	5	18	6
CON SERVICIO SANITARIO	7,786	7,758	5	18	5
INODORO USO INDIVIDUAL	1,072	1,066	5	-	1
INODORO USO COLECTIVO	103	100	-	3	-
LETRINA USO INDIVIDUAL	5,676	5,669	-	4	3
LETRINA USO COLECTIVO	935	923	-	11	1
SIN SERVICIO SANITARIO	649	648	-	-	1
Los Almacigos D.M.					
TOTAL	1,260	1,257	-	-	3
CON SERVICIO SANITARIO	1,131	1,128	-	-	3
INODORO USO INDIVIDUAL	154	154	-	-	-
INODORO USO COLECTIVO	20	18	-	-	2
LETRINA USO INDIVIDUAL	813	812	-	-	1
LETRINA USO COLECTIVO	144	144	-	-	-
SIN SERVICIO SANITARIO	129	129	-	-	-
Monción					
TOTAL	2,257	2,251	-	5	1
CON SERVICIO SANITARIO	2,165	2,159	-	5	1
INODORO USO INDIVIDUAL	320	320	-	-	-
INODORO USO COLECTIVO	41	41	-	-	-
LETRINA USO INDIVIDUAL	1,469	1,465	-	3	1
LETRINA USO COLECTIVO	335	333	-	2	-
SIN SERVICIO SANITARIO	92	92	-	-	-
Valverde					
TOTAL	36,144	35,294	48	718	84
CON SERVICIO SANITARIO	33,145	32,443	48	585	69
INODORO USO INDIVIDUAL	5,683	5,603	48	24	8
INODORO USO COLECTIVO	1,318	1,281	-	34	3
LETRINA USO INDIVIDUAL	20,130	19,968	-	130	32
LETRINA USO COLECTIVO	6,014	5,591	-	397	26
SIN SERVICIO SANITARIO	2,999	2,851	-	133	15

Cont. Cuadro 14

División Político-Territorial y Servicio Sanitario	*Total*	*Casa*	*Apartamento*	*Pieza*[1]	*Otros*
Mao					
TOTAL	16,014	15,639	32	295	48
CON SERVICIO SANITARIO	14,759	14,432	32	252	43
INODORO USO INDIVIDUAL	3,117	3,059	32	22	4
INODORO USO COLECTIVO	705	680	-	23	2
LETRINA USO INDIVIDUAL	8,250	8,187	-	48	15
LETRINA USO COLECTIVO	2,687	2,506	-	159	22
SIN SERVICIO SANITARIO	1,255	1,207	-	43	5
Esperanza					
TOTAL	15,084	14,644	12	398	30
CON SERVICIO SANITARIO	13,913	13,561	12	316	24
INODORO USO INDIVIDUAL	2,231	2,213	12	2	4
INODORO USO COLECTIVO	487	476	-	10	1
LETRINA USO INDIVIDUAL	8,566	8,476	-	75	15
LETRINA USO COLECTIVO	2,629	2,396	-	229	4
SIN SERVICIO SANITARIO	1,171	1,083	-	82	6
Laguna Salada					
TOTAL	5,046	5,011	4	25	6
CON SERVICIO SANITARIO	4,473	4,450	4	17	2
INODORO USO INDIVIDUAL	335	331	4	-	-
INODORO USO COLECTIVO	126	125	-	1	-
LETRINA USO INDIVIDUAL	3,314	3,305	-	7	2
LETRINA USO COLECTIVO	698	689	-	9	-
SIN SERVICIO SANITARIO	573	561	-	8	4
Región Sur-Oeste					
TOTAL	172,440	158,941	1,277	11,942	280
CON SERVICIO SANITARIO	117,244	106,616	1,277	9,205	146
INODORO USO INDIVIDUAL	28,589	26,598	1,277	692	22
INODORO USO COLECTIVO	7,085	5,386	-	1,680	19
LETRINA USO INDIVIDUAL	58,205	56,338	-	1,817	50
LETRINA USO COLECTIVO	23,365	18,294	-	5,016	55
SIN SERVICIO SANITARIO	55,196	52,325	-	2,737	134
Sub-Región Enriquillo					
TOTAL	69,473	63,604	467	5,273	129
CON SERVICIO SANITARIO	51,122	46,850	467	3,739	66
INODORO USO INDIVIDUAL	12,767	12,038	467	254	8
INODORO USO COLECTIVO	2,541	2,016	-	517	8
LETRINA USO INDIVIDUAL	26,250	25,450	-	777	23
LETRINA USO COLECTIVO	9,564	7,346	-	2,191	27
SIN SERVICIO SANITARIO	18,351	16,754	-	1,534	63

Cont. Cuadro 14

División Político-Territorial y Servicio Sanitario	*Total*	*Casa*	*Apartamento*	*Pieza[1]*	*Otros*
Bahoruco					
TOTAL	22,020	20,560	16	1,405	39
CON SERVICIO SANITARIO	13,987	13,230	16	715	26
INODORO USO INDIVIDUAL	2,476	2,411	16	45	4
INODORO USO COLECTIVO	616	584	-	30	2
LETRINA USO INDIVIDUAL	7,985	7,745	-	224	16
LETRINA USO COLECTIVO	2,910	2,490	-	416	4
SIN SERVICIO SANITARIO	8,033	7,330	-	690	13
Neyba					
TOTAL	8,419	7,839	4	565	11
CON SERVICIO SANITARIO	5,625	5,358	4	253	10
INODORO USO INDIVIDUAL	1,269	1,250	4	13	2
INODORO USO COLECTIVO	261	241	-	19	1
LETRINA USO INDIVIDUAL	2,941	2,874	-	63	4
LETRINA USO COLECTIVO	1,154	993	-	158	3
SIN SERVICIO SANITARIO	2,794	2,481	-	312	1
Galván D.M.					
TOTAL	2,982	2,778	-	203	1
CON SERVICIO SANITARIO	1,636	1,531	-	105	-
INODORO USO INDIVIDUAL	148	146	-	2	-
INODORO USO COLECTIVO	72	72	-	-	-
LETRINA USO INDIVIDUAL	1,100	1,063	-	37	-
LETRINA USO COLECTIVO	316	250	-	66	-
SIN SERVICIO SANITARIO	1,346	1,247	-	98	1
Los Ríos D.M.					
TOTAL	1,233	1,193	-	39	1
CON SERVICIO SANITARIO	649	626	-	22	1
INODORO USO INDIVIDUAL	42	41	-	1	-
INODORO USO COLECTIVO	32	31	-	1	-
LETRINA USO INDIVIDUAL	428	418	-	9	1
LETRINA USO COLECTIVO	147	136	-	11	-
SIN SERVICIO SANITARIO	584	567	-	17	-
Tamayo					
TOTAL	3,867	3,707	1	157	2
CON SERVICIO SANITARIO	3,053	2,916	1	136	-
INODORO USO INDIVIDUAL	631	615	1	15	-
INODORO USO COLECTIVO	175	169	-	6	-
LETRINA USO INDIVIDUAL	1,601	1,580	-	21	-
LETRINA USO COLECTIVO	646	552	-	94	-
SIN SERVICIO SANITARIO	814	791	-	21	2

Cont. Cuadro 14

División Político-Territorial y Servicio Sanitario	*Total*	*Casa*	*Apartamento*	*Pieza[1]*	*Otros*
Uvilla D.M.					
TOTAL	3,395	3,010	11	364	10
CON SERVICIO SANITARIO	1,762	1,600	11	144	7
INODORO USO INDIVIDUAL	245	220	11	12	2
INODORO USO COLECTIVO	50	46	-	3	1
LETRINA USO INDIVIDUAL	1,008	937	-	68	3
LETRINA USO COLECTIVO	459	397	-	61	1
SIN SERVICIO SANITARIO	1,633	1,410	-	220	3
Villa Jaragua					
TOTAL	2,124	2,033	-	77	14
CON SERVICIO SANITARIO	1,262	1,199	-	55	8
INODORO USO INDIVIDUAL	141	139	-	2	-
INODORO USO COLECTIVO	26	25	-	1	-
LETRINA USO INDIVIDUAL	907	873	-	26	8
LETRINA USO COLECTIVO	188	162	-	26	-
SIN SERVICIO SANITARIO	862	834	-	22	6
Barahona					
TOTAL	34,993	31,584	420	2,946	43
CON SERVICIO SANITARIO	28,563	25,630	420	2,485	28
INODORO USO INDIVIDUAL	7,837	7,226	420	187	4
INODORO USO COLECTIVO	1,482	1,084	-	395	3
LETRINA USO INDIVIDUAL	14,120	13,669	-	447	4
LETRINA USO COLECTIVO	5,124	3,651	-	1,456	17
SIN SERVICIO SANITARIO	6,430	5,954	-	461	15
Santa Cruz de Barahona					
TOTAL	14,208	12,053	316	1,815	24
CON SERVICIO SANITARIO	12,408	10,495	316	1,582	15
INODORO USO INDIVIDUAL	4,784	4,312	316	153	3
INODORO USO COLECTIVO	944	624	-	318	2
LETRINA USO INDIVIDUAL	4,196	3,956	-	239	1
LETRINA USO COLECTIVO	2,484	1,603	-	872	9
SIN SERVICIO SANITARIO	1,800	1,558	-	233	9
Cabral					
TOTAL	2,866	2,714	2	146	4
CON SERVICIO SANITARIO	2,049	1,934	2	110	3
INODORO USO INDIVIDUAL	320	312	2	6	-
INODORO USO COLECTIVO	52	36	-	15	1
LETRINA USO INDIVIDUAL	1,272	1,256	-	16	-
LETRINA USO COLECTIVO	405	330	-	73	2
SIN SERVICIO SANITARIO	817	780	-	36	1

Cont. Cuadro 14

División Político-Territorial y Servicio Sanitario	*Total*	*Casa*	*Apartamento*	*Pieza*[1]	*Otros*
Enriquillo					
TOTAL	3,156	2,991	41	122	2
CON SERVICIO SANITARIO	2,504	2,351	41	110	2
INODORO USO INDIVIDUAL	507	465	41	1	-
INODORO USO COLECTIVO	53	44	-	9	-
LETRINA USO INDIVIDUAL	1,579	1,560	-	19	-
LETRINA USO COLECTIVO	365	282	-	81	2
SIN SERVICIO SANITARIO	652	640	-	12	-
Las Salinas D.M.					
TOTAL	1,236	1,192	-	44	-
CON SERVICIO SANITARIO	996	955	-	41	-
INODORO USO INDIVIDUAL	167	167	-	-	-
INODORO USO COLECTIVO	22	19	-	3	-
LETRINA USO INDIVIDUAL	605	596	-	9	-
LETRINA USO COLECTIVO	202	173	-	29	-
SIN SERVICIO SANITARIO	240	237	-	3	-
Paraíso					
TOTAL	3,125	2,894	54	175	2
CON SERVICIO SANITARIO	2,533	2,325	54	152	2
INODORO USO INDIVIDUAL	485	426	54	4	1
INODORO USO COLECTIVO	102	96	-	6	-
LETRINA USO INDIVIDUAL	1,427	1,395	-	32	-
LETRINA USO COLECTIVO	519	408	-	110	1
SIN SERVICIO SANITARIO	592	569	-	23	-
Polo D.M.					
TOTAL	1,437	1,399	-	38	-
CON SERVICIO SANITARIO	964	941	-	23	-
INODORO USO INDIVIDUAL	176	172	-	4	-
INODORO USO COLECTIVO	25	21	-	4	-
LETRINA USO INDIVIDUAL	657	650	-	7	-
LETRINA USO COLECTIVO	106	98	-	8	-
SIN SERVICIO SANITARIO	473	458	-	15	-
Vicente Noble					
TOTAL	3,860	3,648	1	205	6
CON SERVICIO SANITARIO	2,905	2,752	1	149	3
INODORO USO INDIVIDUAL	586	580	1	5	-
INODORO USO COLECTIVO	95	87	-	8	-
LETRINA USO INDIVIDUAL	1,787	1,756	-	29	2
LETRINA USO COLECTIVO	437	329	-	107	1
SIN SERVICIO SANITARIO	955	896	-	56	3

Cont. Cuadro 14

División Político-Territorial y Servicio Sanitario	*Total*	*Casa*	*Apartamento*	*Pieza*[1]	*Otros*
El Peñón D.M.					
TOTAL	1,699	1,515	4	180	-
CON SERVICIO SANITARIO	1,379	1,234	4	141	-
INODORO USO INDIVIDUAL	205	200	4	1	-
INODORO USO COLECTIVO	29	19	-	10	-
LETRINA USO INDIVIDUAL	947	895	-	52	-
LETRINA USO COLECTIVO	198	120	-	78	-
SIN SERVICIO SANITARIO	320	281	-	39	-
Fundación D.M.					
TOTAL	1,663	1,588	-	73	2
CON SERVICIO SANITARIO	1,429	1,366	-	62	1
INODORO USO INDIVIDUAL	304	302	-	2	-
INODORO USO COLECTIVO	52	43	-	9	-
LETRINA USO INDIVIDUAL	891	874	-	16	1
LETRINA USO COLECTIVO	182	147	-	35	-
SIN SERVICIO SANITARIO	234	222	-	11	1
La Cienaga D.M.					
TOTAL	1,743	1,590	2	148	3
CON SERVICIO SANITARIO	1,396	1,277	2	115	2
INODORO USO INDIVIDUAL	303	290	2	11	-
INODORO USO COLECTIVO	108	95	-	13	-
LETRINA USO INDIVIDUAL	759	731	-	28	-
LETRINA USO COLECTIVO	226	161	-	63	2
SIN SERVICIO SANITARIO	347	313	-	33	1
Independencia					
TOTAL	8,523	7,759	2	733	29
CON SERVICIO SANITARIO	5,550	5,148	2	388	12
INODORO USO INDIVIDUAL	1,222	1,203	2	17	-
INODORO USO COLECTIVO	263	188	-	72	3
LETRINA USO INDIVIDUAL	2,858	2,770	-	85	3
LETRINA USO COLECTIVO	1,207	987	-	214	6
SIN SERVICIO SANITARIO	2,973	2,611	-	345	17
Jimaní					
TOTAL	1,742	1,583	-	159	-
CON SERVICIO SANITARIO	1,174	1,081	-	93	-
INODORO USO INDIVIDUAL	448	437	-	11	-
INODORO USO COLECTIVO	36	30	-	6	-
LETRINA USO INDIVIDUAL	463	440	-	23	-
LETRINA USO COLECTIVO	227	174	-	53	-
SIN SERVICIO SANITARIO	568	502	-	66	-

Cont. Cuadro 14

División Político-Territorial y Servicio Sanitario	*Total*	*Casa*	*Apartamento*	*Pieza*[1]	*Otros*
Duvergé					
TOTAL	2,677	2,490	1	183	3
CON SERVICIO SANITARIO	2,189	2,035	1	152	1
INODORO USO INDIVIDUAL	511	506	1	4	-
INODORO USO COLECTIVO	90	72	-	18	-
LETRINA USO INDIVIDUAL	1,092	1,062	-	30	-
LETRINA USO COLECTIVO	496	395	-	100	1
SIN SERVICIO SANITARIO	488	455	-	31	2
La Descubierta					
TOTAL	1,281	1,234	1	45	1
CON SERVICIO SANITARIO	923	889	1	32	1
INODORO USO INDIVIDUAL	91	89	1	1	-
INODORO USO COLECTIVO	53	46	-	6	1
LETRINA USO INDIVIDUAL	538	535	-	3	-
LETRINA USO COLECTIVO	241	219	-	22	-
SIN SERVICIO SANITARIO	358	345	-	13	-
Mella D.M.					
TOTAL	589	552	-	37	-
CON SERVICIO SANITARIO	462	438	-	24	-
INODORO USO INDIVIDUAL	108	107	-	1	-
INODORO USO COLECTIVO	13	9	-	4	-
LETRINA USO INDIVIDUAL	274	266	-	8	-
LETRINA USO COLECTIVO	67	56	-	11	-
SIN SERVICIO SANITARIO	127	114	-	13	-
Postrer Rio					
TOTAL	961	911	-	47	3
CON SERVICIO SANITARIO	488	449	-	38	1
INODORO USO INDIVIDUAL	33	33	-	-	-
INODORO USO COLECTIVO	13	12	-	1	-
LETRINA USO INDIVIDUAL	333	313	-	20	-
LETRINA USO COLECTIVO	109	91	-	17	1
SIN SERVICIO SANITARIO	473	462	-	9	2
Cristóbal D.M.					
TOTAL	1,273	989	-	262	22
CON SERVICIO SANITARIO	314	256	-	49	9
INODORO USO INDIVIDUAL	31	31	-	-	-
INODORO USO COLECTIVO	58	19	-	37	2
LETRINA USO INDIVIDUAL	158	154	-	1	3
LETRINA USO COLECTIVO	67	52	-	11	4
SIN SERVICIO SANITARIO	959	733	-	213	13

Cont. Cuadro 14

División Político-Territorial y Servicio Sanitario	*Total*	*Casa*	*Apartamento*	*Pieza[1]*	*Otros*
Pedernales					
TOTAL	3,937	3,701	29	189	18
CON SERVICIO SANITARIO	3,022	2,842	29	151	-
INODORO USO INDIVIDUAL	1,232	1,198	29	5	-
INODORO USO COLECTIVO	180	160	-	20	-
LETRINA USO INDIVIDUAL	1,287	1,266	-	21	-
LETRINA USO COLECTIVO	323	218	-	105	-
SIN SERVICIO SANITARIO	915	859	-	38	18
-Municipio- Pedernales					
TOTAL	2,593	2,425	15	137	16
CON SERVICIO SANITARIO	2,131	1,997	15	119	-
INODORO USO INDIVIDUAL	939	920	15	4	-
INODORO USO COLECTIVO	149	131	-	18	-
LETRINA USO INDIVIDUAL	828	811	-	17	-
LETRINA USO COLECTIVO	215	135	-	80	-
SIN SERVICIO SANITARIO	462	428	-	18	16
Oviedo					
TOTAL	1,344	1,276	14	52	2
CON SERVICIO SANITARIO	891	845	14	32	-
INODORO USO INDIVIDUAL	293	278	14	1	-
INODORO USO COLECTIVO	31	29	-	2	-
LETRINA USO INDIVIDUAL	459	455	-	4	-
LETRINA USO COLECTIVO	108	83	-	25	-
SIN SERVICIO SANITARIO	453	431	-	20	2
Sub-Región del Valle					
TOTAL	102,967	95,337	810	6,669	151
CON SERVICIO SANITARIO	66,122	59,766	810	5,466	80
INODORO USO INDIVIDUAL	15,822	14,560	810	438	14
INODORO USO COLECTIVO	4,544	3,370	-	1,163	11
LETRINA USO INDIVIDUAL	31,955	30,888	-	1,040	27
LETRINA USO COLECTIVO	13,801	10,948	-	2,825	28
SIN SERVICIO SANITARIO	36,845	35,571	-	1,203	71
Azua					
TOTAL	40,010	37,046	131	2,766	67
CON SERVICIO SANITARIO	27,786	25,590	131	2,022	43
INODORO USO INDIVIDUAL	7,273	7,020	131	114	8
INODORO USO COLECTIVO	1,871	1,670	-	201	-
LETRINA USO INDIVIDUAL	12,885	12,393	-	474	18
LETRINA USO COLECTIVO	5,757	4,507	-	1,233	17
SIN SERVICIO SANITARIO	12,224	11,456	-	744	24

Cont. Cuadro 14

División Político-Territorial y Servicio Sanitario	*Total*	*Casa*	*Apartamento*	*Pieza*[1]	*Otros*
-Municipio- Azua					
TOTAL	14,572	12,654	113	1,771	34
CON SERVICIO SANITARIO	11,126	9,629	113	1,363	21
INODORO USO INDIVIDUAL	2,825	2,631	113	77	4
INODORO USO COLECTIVO	943	813	-	130	-
LETRINA USO INDIVIDUAL	4,585	4,291	-	284	10
LETRINA USO COLECTIVO	2,773	1,894	-	872	7
SIN SERVICIO SANITARIO	3,446	3,025	-	408	13
Guayabal D.M.					
TOTAL	1,874	1,812	1	59	2
CON SERVICIO SANITARIO	1,128	1,088	1	38	1
INODORO USO INDIVIDUAL	274	273	1	-	-
INODORO USO COLECTIVO	54	51	-	3	-
LETRINA USO INDIVIDUAL	635	624	-	11	-
LETRINA USO COLECTIVO	165	140	-	24	1
SIN SERVICIO SANITARIO	746	724	-	21	1
Las Charcas D.M					
TOTAL	2,189	2,108	3	76	2
CON SERVICIO SANITARIO	1,576	1,506	3	66	1
INODORO USO INDIVIDUAL	376	370	3	3	-
INODORO USO COLECTIVO	95	84	-	11	-
LETRINA USO INDIVIDUAL	820	805	-	14	1
LETRINA USO COLECTIVO	285	247	-	38	-
SIN SERVICIO SANITARIO	613	602	-	10	1
Las Yayas de Viajama D.M.					
TOTAL	2,574	2,452	2	117	3
CON SERVICIO SANITARIO	1,536	1,467	2	66	1
INODORO USO INDIVIDUAL	124	121	2	-	1
INODORO USO COLECTIVO	50	44	-	6	-
LETRINA USO INDIVIDUAL	987	968	-	19	-
LETRINA USO COLECTIVO	375	334	-	41	-
SIN SERVICIO SANITARIO	1,038	985	-	51	2
Padre Las Casas					
TOTAL	5,426	5,218	6	195	7
CON SERVICIO SANITARIO	3,158	3,009	6	138	5
INODORO USO INDIVIDUAL	357	343	6	7	1
INODORO USO COLECTIVO	139	130	-	9	-
LETRINA USO INDIVIDUAL	1,815	1,781	-	31	3
LETRINA USO COLECTIVO	847	755	-	91	1
SIN SERVICIO SANITARIO	2,268	2,209	-	57	2

Cont. Cuadro 14

División Político-Territorial y Servicio Sanitario	*Total*	*Casa*	*Apartamento*	*Pieza*[1]	*Otros*
Peralta					
TOTAL	2,627	2,554	-	73	-
CON SERVICIO SANITARIO	1,712	1,661	-	51	-
INODORO USO INDIVIDUAL	434	430	-	4	-
INODORO USO COLECTIVO	103	103	-	-	-
LETRINA USO INDIVIDUAL	884	871	-	13	-
LETRINA USO COLECTIVO	291	257	-	34	-
SIN SERVICIO SANITARIO	915	893	-	22	-
Sabana Yegua D.M.					
TOTAL	2,262	2,178	3	77	4
CON SERVICIO SANITARIO	1,747	1,677	3	64	3
INODORO USO INDIVIDUAL	1,147	1,131	3	12	1
INODORO USO COLECTIVO	82	73	-	9	-
LETRINA USO INDIVIDUAL	390	378	-	12	-
LETRINA USO COLECTIVO	128	95	-	31	2
SIN SERVICIO SANITARIO	515	501	-	13	1
Tabara Arriba D.M.					
TOTAL	2,965	2,806	3	146	10
CON SERVICIO SANITARIO	1,863	1,760	3	92	8
INODORO USO INDIVIDUAL	373	367	3	2	1
INODORO USO COLECTIVO	92	85	-	7	-
LETRINA USO INDIVIDUAL	1,079	1,038	-	40	1
LETRINA USO COLECTIVO	319	270	-	43	6
SIN SERVICIO SANITARIO	1,102	1,046	-	54	2
Estebanía D.M.					
TOTAL	1,297	1,246	-	50	1
CON SERVICIO SANITARIO	938	899	-	38	1
INODORO USO INDIVIDUAL	299	296	-	3	-
INODORO USO COLECTIVO	75	64	-	11	-
LETRINA USO INDIVIDUAL	416	407	-	8	1
LETRINA USO COLECTIVO	148	132	-	16	-
SIN SERVICIO SANITARIO	359	347	-	12	-
Pueblo Viejo D.M.					
TOTAL	4,224	4,018	-	202	4
CON SERVICIO SANITARIO	3,002	2,894	-	106	2
INODORO USO INDIVIDUAL	1,064	1,058	-	6	-
INODORO USO COLECTIVO	238	223	-	15	-
LETRINA USO INDIVIDUAL	1,274	1,230	-	42	2
LETRINA USO COLECTIVO	426	383	-	43	-
SIN SERVICIO SANITARIO	1,222	1,124	-	96	2

Cont. Cuadro 14

División Político-Territorial y Servicio Sanitario	Total	Casa	Apartamento	Pieza[1]	Otros
Elías Piña					
TOTAL	12,397	12,038	186	166	7
CON SERVICIO SANITARIO	5,741	5,418	186	135	2
INODORO USO INDIVIDUAL	1,058	862	186	9	1
INODORO USO COLECTIVO	138	133	-	5	-
LETRINA USO INDIVIDUAL	3,339	3,286	-	52	1
LETRINA USO COLECTIVO	1,206	1,137	-	69	-
SIN SERVICIO SANITARIO	6,656	6,620	-	31	5
Comendador					
TOTAL	4,252	4,028	117	106	1
CON SERVICIO SANITARIO	2,359	2,145	117	96	1
INODORO USO INDIVIDUAL	615	490	117	7	1
INODORO USO COLECTIVO	74	69	-	5	-
LETRINA USO INDIVIDUAL	1,293	1,264	-	29	-
LETRINA USO COLECTIVO	377	322	-	55	-
SIN SERVICIO SANITARIO	1,893	1,883	-	10	-
Bánica					
TOTAL	1,660	1,626	31	2	1
CON SERVICIO SANITARIO	1,029	997	31	1	-
INODORO USO INDIVIDUAL	71	40	31	-	-
INODORO USO COLECTIVO	4	4	-	-	-
LETRINA USO INDIVIDUAL	575	574	-	1	-
LETRINA USO COLECTIVO	379	379	-	-	-
SIN SERVICIO SANITARIO	631	629	-	1	1
El Llano					
TOTAL	1,621	1,601	-	19	1
CON SERVICIO SANITARIO	622	607	-	15	-
INODORO USO INDIVIDUAL	69	69	-	-	-
INODORO UBO COLECTIVO	21	21	-	-	-
LETRINA USO INDIVIDUAL	462	452	-	10	-
LETRINA USO COLECTIVO	70	65	-	5	-
SIN SERVICIO SANITARIO	999	994	-	4	1
Hondo Valle					
TOTAL	2,112	2,043	38	31	-
CON SERVICIO SANITARIO	850	795	38	17	-
INODORO USO INDIVIDUAL	112	74	38	-	-
INODORO USO COLECTIVO	17	17	-	-	-
LETRINA USO INDIVIDUAL	464	453	-	11	-
LETRINA USO COLECTIVO	257	251	-	6	-
SIN SERVICIO SANITARIO	1,262	1,248	-	14	-

Cont. Cuadro 14

División Político-Territorial y Servicio Sanitario	*Total*	*Casa*	*Apartamento*	*Pieza*[1]	*Otros*
Pedro Santana					
TOTAL	1,603	1,595	-	5	3
CON SERVICIO SANITARIO	554	549	-	5	-
INODORO USO INDIVIDUAL	144	142	-	2	-
INODORO USO COLECTIVO	5	5	-	-	-
LETRINA USO INDIVIDUAL	344	343	-	1	-
LETRINA USO COLECTIVO	61	59	-	2	-
SIN SERVICIO SANITARIO	1,049	1,046	-	-	3
Juan Santiago D.M.					
TOTAL	1,149	1,145	-	3	1
CON SERVICIO SANITARIO	327	325	-	1	1
INODORO USO INDIVIDUAL	47	47	-	-	-
INODORO USO COLECTIVO	17	17	-	-	-
LETRINA USO INDIVIDUAL	201	200	-	-	1
LETRINA USO COLECTIVO	62	61	-	1	-
SIN SERVICIO SANITARIO	822	820	-	2	-
San Juan					
TOTAL	50,560	46,253	493	3,737	77
CON SERVICIO SANITARIO	32,595	28,758	493	3,309	35
INODORO USO INDIVIDUAL	7,491	6,678	493	315	5
INODORO USO COLECTIVO	2,535	1,567	-	957	11
LETRINA USO INDIVIDUAL	15,731	15,209	-	514	8
LETRINA USO COLECTIVO	6,838	5,304	-	1,523	11
SIN SERVICIO SANITARIO	17,965	17,495	-	428	42
San Juan de La Maguana					
TOTAL	26,630	23,253	308	3,009	60
CON SERVICIO SANITARIO	18,681	15,649	308	2,696	28
INODORO USO INDIVIDUAL	4,854	4,249	308	294	3
INODORO USO COLECTIVO	1,930	1,020	-	899	11
LETRINA USO INDIVIDUAL	7,593	7,218	-	372	3
LETRINA USO COLECTIVO	4,304	3,162	-	1,131	11
SIN SERVICIO SANITARIO	7,949	7,604	-	313	32
Bohechío					
TOTAL	2,191	2,144	-	45	2
CON SERVICIO SANITARIO	1,352	1,325	-	26	1
INODORO USO INDIVIDUAL	191	190	-	1	-
INODORO USO COLECTIVO	39	38	-	1	-
LETRINA USO INDIVIDUAL	748	741	-	6	1
LETRINA USO COLECTIVO	374	356	-	18	-
SIN SERVICIO SANITARIO	839	819	-	19	1

Cont. Cuadro 14

División Político-Territorial y Servicio Sanitario	*Total*	*Casa*	*Apartamento*	*Pieza*[1]	*Otros*
El Cercado					
TOTAL	5,132	5,016	18	94	4
CON SERVICIO SANITARIO	2,470	2,368	18	82	2
INODORO USO INDIVIDUAL	636	614	18	2	2
INODORO USO COLECTIVO	139	138	-	1	-
LETRINA USO INDIVIDUAL	1,294	1,274	-	20	-
LETRINA USO COLECTIVO	401	342	-	59	-
SIN SERVICIO SANITARIO	2,662	2,648	-	12	2
Juan de Herrera					
TOTAL	3,486	3,346	1	136	3
CON SERVICIO SANITARIO	1,857	1,744	1	111	1
INODORO USO INDIVIDUAL	254	251	1	2	-
INODORO USO COLECTIVO	72	67	-	5	-
LETRINA USO INDIVIDUAL	1,120	1,091	-	28	1
LETRINA USO COLECTIVO	411	335	-	76	-
SIN SERVICIO SANITARIO	1,629	1,602	-	25	2
Las Matas de Farfán					
TOTAL	10,322	9,794	165	358	5
CON SERVICIO SANITARIO	6,856	6,353	165	336	2
INODORO USO INDIVIDUAL	1,349	1,168	165	16	-
INODORO USO COLECTIVO	308	259	-	49	-
LETRINA USO INDIVIDUAL	4,116	4,039	-	75	2
LETRINA USO COLECTIVO	1,083	887	-	196	-
SIN SERVICIO SANITARIO	3,466	3,441	-	22	3
Vallejuelo					
TOTAL	2,799	2,700	1	95	3
CON SERVICIO SANITARIO	1,379	1,319	1	58	1
INODORO USO INDIVIDUAL	207	206	1	-	-
INODORO USO COLECTIVO	47	45	-	2	-
LETRINA USO INDIVIDUAL	860	846	-	13	1
LETRINA USO COLECTIVO	265	222	-	43	-
SIN SERVICIO SANITARIO	1,420	1,381	-	37	2
[redacted]					
TOTAL	840,218	707,885	44,703	85,765	1,865
CON SERVICIO SANITARIO	747,832	624,780	44,703	76,815	1,534
INODORO USO INDIVIDUAL	365,796	310,145	44,703	10,367	581
INODORO USO COLECTIVO	102,132	73,266	-	28,431	435
LETRINA USO INDIVIDUAL	165,125	158,844	-	6,090	191
LETRINA USO COLECTIVO	114,779	82,525	-	31,927	327
SIN SERVICIO SANITARIO	92,386	83,105	-	8,950	331

Cont. Cuadro 14

División Político-Territorial y Servicio Sanitario	*Total*	*Casa*	*Apartamento*	*Pieza*[1]	*Otros*
Sub-Región de Valdesia					
TOTAL	685,717	571,469	42,514	70,209	1,525
CON SERVICIO SANITARIO	630,847	523,290	42,514	63,745	1,298
INODORO USO INDIVIDUAL	328,591	276,063	42,514	9,471	543
INODORO USO COLECTIVO	89,496	63,452	-	25,656	388
LETRINA USO INDIVIDUAL	128,884	123,700	-	5,034	150
LETRINA USO COLECTIVO	83,876	60,075	-	23,584	217
SIN SERVICIO SANITARIO	54,870	48,179	-	6,464	227
Distrito Nacional					
TOTAL	512,701	413,927	41,633	55,991	1,150
CON SERVICIO SANITARIO	485,293	390,685	41,633	51,986	989
INODORO USO INDIVIDUAL	291,227	240,593	41,633	8,508	493
INODORO USO COLECTIVO	80,778	56,851	-	23,641	286
LETRINA USO INDIVIDUAL	58,439	55,193	-	3,178	68
LETRINA USO COLECTIVO	54,849	38,048	-	16,659	142
SIN SERVICIO SANITARIO	27,408	23,242	-	4,005	161
Santo Domingo					
TOTAL	512,701	413,927	41,633	55,991	1,150
CON SERVICIO SANITARIO	485,293	390,685	41,633	51,986	989
INODORO USO INDIVIDUAL	291,227	240,593	41,633	8,508	493
INODORO USO COLECTIVO	80,778	56,851	-	23,641	286
LETRINA USO INDIVIDUAL	58,439	55,193	-	3,178	68
LETRINA USO COLECTIVO	54,849	38,048	-	16,659	142
SIN SERVICIO SANITARIO	27,408	23,242	-	4,005	161
Peravia					
TOTAL	45,626	44,345	25	1,206	50
CON SERVICIO SANITARIO	41,060	39,874	25	1,126	35
INODORO USO INDIVIDUAL	13,570	13,484	25	56	5
INODORO USO COLECTIVO	1,838	1,533	-	301	4
LETRINA USO INDIVIDUAL	20,480	20,346	-	117	17
LETRINA USO COLECTIVO	5,172	4,511	-	652	9
SIN SERVICIO SANITARIO	4,566	4,471	-	80	15
Baní					
TOTAL	22,409	21,696	16	685	12
CON SERVICIO SANITARIO	21,045	20,374	16	646	9
INODORO USO INDIVIDUAL	8,677	8,618	16	40	3
INODORO USO COLECTIVO	1,132	906	-	224	2
LETRINA USO INDIVIDUAL	9,087	9,024	-	62	1
LETRINA USO COLECTIVO	2,149	1,826	-	320	3
SIN SERVICIO SANITARIO	1,364	1,322	-	39	3

Cont. Cuadro 14

División Político-Territorial y Servicio Sanitario	*Total*	*Casa*	*Apartamento*	*Pieza[1]*	*Otros*
[redacted]					
TOTAL	4,308	4,185	1	117	5
CON SERVICIO SANITARIO	4,013	3,904	1	104	4
INODORO USO INDIVIDUAL	990	985	1	2	2
INODORO USO COLECTIVO	113	102	-	11	-
LETRINA USO INDIVIDUAL	2,318	2,303	-	13	2
LETRINA USO COLECTIVO	592	514	-	78	-
SIN SERVICIO SANITARIO	295	281	-	13	1
[redacted]					
TOTAL	11,756	11,471	7	269	9
CON SERVICIO SANITARIO	9,984	9,711	7	258	8
INODORO USO INDIVIDUAL	2,635	2,617	7	11	-
INODORO USO COLECTIVO	440	385	-	55	-
LETRINA USO INDIVIDUAL	5,379	5,346	-	27	6
LETRINA USO COLECTIVO	1,530	1,363	-	165	2
SIN SERVICIO SANITARIO	1,772	1,760	-	11	1
[redacted]					
TOTAL	2,585	2,558	-	22	5
CON SERVICIO SANITARIO	2,200	2,176	-	21	3
INODORO USO INDIVIDUAL	268	268	-	-	-
INODORO USO COLECTIVO	50	48	-	1	1
LETRINA USO INDIVIDUAL	1,459	1,458	-	1	-
LETRINA USO COLECTIVO	423	402	-	19	2
SIN SERVICIO SANITARIO	385	382	-	1	2
[redacted]					
TOTAL	1,726	1,687	-	34	5
CON SERVICIO SANITARIO	1,429	1,394	-	32	3
INODORO USO INDIVIDUAL	350	350	-	-	-
INODORO USO COLECTIVO	35	31	-	3	1
LETRINA USO INDIVIDUAL	829	826	-	3	-
LETRINA USO COLECTIVO	215	187	-	26	2
SIN SERVICIO SANITARIO	297	293	-	2	2
[redacted]					
TOTAL	2,148	2,064	-	70	14
CON SERVICIO SANITARIO	1,770	1,701	-	61	8
INODORO USO INDIVIDUAL	482	479	-	3	-
INODORO USO COLECTIVO	32	26	-	6	-
LETRINA USO INDIVIDUAL	1,063	1,044	-	11	8
LETRINA USO COLECTIVO	193	152	-	41	-
SIN SERVICIO SANITARIO	378	363	-	9	6

Cont. Cuadro 14

División Político-Territorial y Servicio Sanitario	*Total*	*Casa*	*Apartamento*	*Pieza*[1]	*Otros*
[illegible]					
TOTAL	694	684	1	9	-
CON SERVICIO SANITARIO	619	614	1	4	-
INODORO USO INDIVIDUAL	168	167	1	-	-
INODORO USO COLECTIVO	36	35	-	1	-
LETRINA USO INDIVIDUAL	345	345	-	-	-
LETRINA USO COLECTIVO	70	67	-	3	-
SIN SERVICIO SANITARIO	75	70	-	5	-
San Cristóbal					
TOTAL	90,779	79,961	655	9,916	247
CON SERVICIO SANITARIO	81,343	71,394	655	9,067	227
INODORO USO INDIVIDUAL	19,805	18,258	655	851	41
INODORO USO COLECTIVO	6,195	4,510	-	1,594	91
LETRINA USO INDIVIDUAL	35,855	34,396	-	1,414	45
LETRINA USO COLECTIVO	19,488	14,230	-	5,208	50
SIN SERVICIO SANITARIO	9,436	8,567	-	849	20
Municipio San Cristóbal					
TOTAL	34,175	29,261	396	4,373	145
CON SERVICIO SANITARIO	31,593	26,875	396	4,189	133
INODORO USO INDIVIDUAL	9,331	8,391	396	531	13
INODORO USO COLECTIVO	3,519	2,387	-	1,049	83
LETRINA USO INDIVIDUAL	11,114	10,657	-	436	21
LETRINA USO COLECTIVO	7,629	5,440	-	2,173	16
SIN SERVICIO SANITARIO	2,582	2,386	-	184	12
Bajos de Haina					
TOTAL	21,697	18,716	197	2,737	47
CON SERVICIO SANITARIO	20,189	17,377	197	2,569	46
INODORO USO INDIVIDUAL	5,307	4,942	197	157	11
INODORO USO COLECTIVO	1,441	1,096	-	338	7
LETRINA USO INDIVIDUAL	7,904	7,572	-	330	2
LETRINA USO COLECTIVO	5,537	3,767	-	1,744	26
SIN SERVICIO SANITARIO	1,508	1,339	-	168	1
Cambita Garabito					
TOTAL	5,762	5,488	6	265	3
CON SERVICIO SANITARIO	5,095	4,842	6	244	3
INODORO USO INDIVIDUAL	878	855	6	16	1
INODORO USO COLECTIVO	223	192	-	31	-
LETRINA USO INDIVIDUAL	3,148	3,120	-	27	1
LETRINA USO COLECTIVO	846	675	-	170	1
SIN SERVICIO SANITARIO	667	646	-	21	-

Cont. Cuadro 14

División Político-Territorial y Servicio Sanitario	*Total*	*Casa*	*Apartamento*	*Pieza*[1]	*Otros*
[illegible]					
TOTAL	2,596	2,424	1	170	1
CON SERVICIO SANITARIO	2,215	2,071	1	142	1
INODORO USO INDIVIDUAL	603	586	1	16	-
INODORO USO COLECTIVO	98	92	-	6	-
LETRINA USO INDIVIDUAL	1,184	1,132	-	51	1
LETRINA USO COLECTIVO	330	261	-	69	-
SIN SERVICIO SANITARIO	381	353	-	28	-
[illegible]					
TOTAL	13,214	11,477	40	1,663	34
CON SERVICIO SANITARIO	10,560	9,189	40	1,303	28
INODORO USO INDIVIDUAL	1,974	1,816	40	106	12
INODORO USO COLECTIVO	501	371	-	129	1
LETRINA USO INDIVIDUAL	5,811	5,397	-	402	12
LETRINA USO COLECTIVO	2,274	1,605	-	666	3
SIN SERVICIO SANITARIO	2,654	2,288	-	360	6
[illegible]					
TOTAL	6,697	6,388	8	294	7
CON SERVICIO SANITARIO	5,793	5,530	8	249	6
INODORO USO INDIVIDUAL	997	977	8	9	3
INODORO USO COLECTIVO	206	186	-	20	-
LETRINA USO INDIVIDUAL	3,257	3,186	-	69	2
LETRINA USO COLECTIVO	1,333	1,181	-	151	1
SIN SERVICIO SANITARIO	904	858	-	45	1
[illegible]					
TOTAL	4,505	4,123	5	369	8
CON SERVICIO SANITARIO	4,028	3,687	5	328	8
INODORO USO INDIVIDUAL	442	421	5	15	1
INODORO USO COLECTIVO	175	155	-	20	-
LETRINA USO INDIVIDUAL	2,234	2,140	-	90	4
LETRINA USO COLECTIVO	1,177	971	-	203	3
SIN SERVICIO SANITARIO	477	436	-	41	-
[illegible]					
TOTAL	2,133	2,084	2	45	2
CON SERVICIO SANITARIO	1,870	1,823	2	43	2
INODORO USO INDIVIDUAL	273	270	2	1	-
INODORO USO COLECTIVO	32	31	-	1	-
LETRINA USO INDIVIDUAL	1,203	1,192	-	9	2
LETRINA USO COLECTIVO	362	330	-	32	-
SIN SERVICIO SANITARIO	263	261	-	2	-

Cont. Cuadro 14

División Político-Territorial y Servicio Sanitario	*Total*	*Casa*	*Apartamento*	*Pieza*[1]	*Otros*
Monte Plata					
TOTAL	36,611	33,236	201	3,096	78
CON SERVICIO SANITARIO	23,151	21,337	201	1,566	47
INODORO USO INDIVIDUAL	3,989	3,728	201	56	4
INODORO USO COLECTIVO	685	558	-	120	7
LETRINA USO INDIVIDUAL	14,110	13,765	-	325	20
LETRINA USO COLECTIVO	4,367	3,286	-	1,065	16
SIN SERVICIO SANITARIO	13,460	11,899	-	1,530	31
Sabana Grande de Boyá					
TOTAL	8,828	8,250	21	536	21
CON SERVICIO SANITARIO	6,452	6,140	21	284	7
INODORO USO INDIVIDUAL	2,060	2,025	21	13	1
INODORO USO COLECTIVO	232	207	-	24	1
LETRINA USO INDIVIDUAL	3,370	3,300	-	67	3
LETRINA USO COLECTIVO	790	608	-	180	2
SIN SERVICIO SANITARIO	2,376	2,110	-	252	14
Bayaguana					
TOTAL	6,671	5,849	125	689	8
CON SERVICIO SANITARIO	4,466	3,870	125	466	5
INODORO USO INDIVIDUAL	742	596	125	21	-
INODORO USO COLECTIVO	148	109	-	38	1
LETRINA USO INDIVIDUAL	2,662	2,575	-	86	1
LETRINA USO COLECTIVO	914	590	-	321	3
SIN SERVICIO SANITARIO	2,205	1,979	-	223	3
Peralta					
TOTAL	7,202	5,956	22	1,206	18
CON SERVICIO SANITARIO	4,441	3,960	22	450	9
INODORO USO INDIVIDUAL	462	436	22	4	-
INODORO USO COLECTIVO	139	103	-	34	2
LETRINA USO INDIVIDUAL	2,781	2,688	-	88	5
LETRINA USO COLECTIVO	1,059	733	-	324	2
SIN SERVICIO SANITARIO	2,761	1,996	-	756	9
Sabana Grande de Palenque					
TOTAL	8,684	8,216	25	423	20
CON SERVICIO SANITARIO	4,468	4,154	25	272	17
INODORO USO INDIVIDUAL	528	484	25	17	2
INODORO USO COLECTIVO	98	80	-	17	1
LETRINA USO INDIVIDUAL	2,932	2,866	-	58	8
LETRINA USO COLECTIVO	910	724	-	180	6
SIN SERVICIO SANITARIO	4,216	4,062	-	151	3

Cont. Cuadro 14

División Político-Territorial y Servicio Sanitario	*Total*	*Casa*	*Apartamento*	*Pieza[1]*	*Otros*
[illegible]					
TOTAL	1,630	1,452	5	170	3
CON SERVICIO SANITARIO	913	848	5	58	2
INODORO USO INDIVIDUAL	88	82	5	1	-
INODORO USO COLECTIVO	24	20	-	4	-
LETRINA USO INDIVIDUAL	595	577	-	17	1
LETRINA USO COLECTIVO	206	169	-	36	1
SIN SERVICIO SANITARIO	717	604	-	112	1
[illegible]					
TOTAL	3,596	3,513	3	72	8
CON SERVICIO SANITARIO	2,411	2,365	3	36	7
INODORO USO INDIVIDUAL	109	105	3	-	1
INODORO USO COLECTIVO	44	39	-	3	2
LETRINA USO INDIVIDUAL	1,770	1,759	-	9	2
LETRINA USO COLECTIVO	488	462	-	24	2
SIN SERVICIO SANITARIO	1,185	1,148	-	36	1
Sub-Región del Yuma					
TOTAL	154,501	136,416	2,189	15,556	340
CON SERVICIO SANITARIO	116,985	101,490	2,189	13,070	236
INODORO USO INDIVIDUAL	37,205	34,082	2,189	896	38
INODORO USO COLECTIVO	12,636	9,814	-	2,775	47
LETRINA USO INDIVIDUAL	36,241	35,144	-	1,056	41
LETRINA USO COLECTIVO	30,903	22,450	-	8,343	110
SIN SERVICIO SANITARIO	37,516	34,926	-	2,486	104
El Seybo					
TOTAL	23,058	21,685	75	1,221	77
CON SERVICIO SANITARIO	11,777	10,801	75	857	44
INODORO USO INDIVIDUAL	2,113	2,002	75	33	3
INODORO USO COLECTIVO	506	398	-	103	5
LETRINA USO INDIVIDUAL	5,454	5,350	-	93	11
LETRINA USO COLECTIVO	3,704	3,051	-	628	25
SIN SERVICIO SANITARIO	11,281	10,884	-	364	33
Santa Cruz del Seybo					
TOTAL	18,314	17,115	67	1,066	66
CON SERVICIO SANITARIO	9,011	8,148	67	757	39
INODORO USO INDIVIDUAL	1,605	1,509	67	27	2
INODORO USO COLECTIVO	421	323	-	93	5
LETRINA USO INDIVIDUAL	3,817	3,742	-	68	7
LETRINA USO COLECTIVO	3,168	2,574	-	569	25
SIN SERVICIO SANITARIO	9,303	8,967	-	309	27

Cont. Cuadro 14

División Político-Territorial y Servicio Sanitario	*Total*	*Casa*	*Apartamento*	*Pieza*[1]	*Otros*
Miches					
TOTAL	4,744	4,570	8	155	11
CON SERVICIO SANITARIO	2,766	2,653	8	100	5
INODORO USO INDIVIDUAL	508	493	8	6	1
INODORO USO COLECTIVO	85	75	-	10	-
LETRINA USO INDIVIDUAL	1,637	1,608	-	25	4
LETRINA USO COLECTIVO	536	477	-	59	-
SIN SERVICIO SANITARIO	1,978	1,917	-	55	6
La Altagracia					
TOTAL	28,857	24,919	173	3,678	87
CON SERVICIO SANITARIO	21,589	18,399	173	2,963	54
INODORO USO INDIVIDUAL	7,028	6,680	173	164	11
INODORO USO COLECTIVO	2,478	1,807	-	662	9
LETRINA USO INDIVIDUAL	6,430	6,175	-	247	8
LETRINA USO COLECTIVO	5,653	3,737	-	1,890	26
SIN SERVICIO SANITARIO	7,268	6,520	-	715	33
Salvaleón de Higüey					
TOTAL	20,238	17,492	143	2,552	51
CON SERVICIO SANITARIO	15,561	13,227	143	2,158	33
INODORO USO INDIVIDUAL	5,635	5,335	143	151	6
INODORO USO COLECTIVO	2,207	1,565	-	635	7
LETRINA USO INDIVIDUAL	3,930	3,803	-	123	4
LETRINA USO COLECTIVO	3,789	2,524	-	1,249	16
SIN SERVICIO SANITARIO	4,677	4,265	-	394	18
San Rafael del Yuma					
TOTAL	4,862	3,928	21	892	21
CON SERVICIO SANITARIO	3,477	2,794	21	653	9
INODORO USO INDIVIDUAL	849	817	21	11	-
INODORO USO COLECTIVO	157	135	-	21	1
LETRINA USO INDIVIDUAL	1,203	1,098	-	103	2
LETRINA USO COLECTIVO	1,268	744	-	518	6
SIN SERVICIO SANITARIO	1,385	1,134	-	239	12
Otra Banda D.M.					
TOTAL	2,285	2,175	3	103	4
CON SERVICIO SANITARIO	1,517	1,426	3	84	4
INODORO USO INDIVIDUAL	305	299	3	1	2
INODORO USO COLECTIVO	63	58	-	5	-
LETRINA USO INDIVIDUAL	801	789	-	10	2
LETRINA USO COLECTIVO	348	280	-	68	-
SIN SERVICIO SANITARIO	768	749	-	19	-

Cont. Cuadro 14

División Político-Territorial y Servicio Sanitario	Total	Casa	Apartamento	Pieza[1]	Otros
La Laguna de Nisibón D.M.					
TOTAL	1,472	1,324	6	131	11
CON SERVICIO SANITARIO	1,034	952	6	68	8
INODORO USO INDIVIDUAL	239	229	6	1	3
INODORO USO COLECTIVO	51	49	-	1	1
LETRINA USO INDIVIDUAL	496	485	-	11	-
LETRINA USO COLECTIVO	248	189	-	55	4
SIN SERVICIO SANITARIO	438	372	-	63	3
La Romana					
TOTAL	37,781	29,209	948	7,490	134
CON SERVICIO SANITARIO	31,959	24,404	948	6,496	111
INODORO USO INDIVIDUAL	10,753	9,271	948	518	16
INODORO USO COLECTIVO	5,242	3,872	-	1,338	32
LETRINA USO INDIVIDUAL	4,528	4,001	-	513	14
LETRINA USO COLECTIVO	11,436	7,260	-	4,127	49
SIN SERVICIO SANITARIO	5,822	4,805	-	994	23
-Municipio- La Romana					
TOTAL	33,203	26,328	945	5,800	130
CON SERVICIO SANITARIO	28,148	21,967	945	5,127	109
INODORO USO INDIVIDUAL	10,221	8,750	945	510	16
INODORO USO COLECTIVO	5,005	3,669	-	1,305	31
LETRINA USO INDIVIDUAL	3,735	3,341	-	381	13
LETRINA USO COLECTIVO	9,187	6,207	-	2,931	49
SIN SERVICIO SANITARIO	5,055	4,361	-	673	21
Guaymate					
TOTAL	4,578	2,881	3	1,690	4
CON SERVICIO SANITARIO	3,811	2,437	3	1,369	2
INODORO USO INDIVIDUAL	532	521	3	8	-
INODORO USO COLECTIVO	237	203	-	33	1
LETRINA USO INDIVIDUAL	793	660	-	132	1
LETRINA USO COLECTIVO	2,249	1,053	-	1,196	-
SIN SERVICIO SANITARIO	767	444	-	321	2
San Pedro de Macorís					
TOTAL	48,017	44,388	940	2,670	19
CON SERVICIO SANITARIO	40,135	36,810	940	2,367	18
INODORO USO INDIVIDUAL	14,902	13,804	940	153	5
INODORO USO COLECTIVO	4,002	3,386	-	615	1
LETRINA USO INDIVIDUAL	13,028	12,849	-	174	5
LETRINA USO COLECTIVO	8,203	6,771	-	1,425	7
SIN SERVICIO SANITARIO	7,882	7,578	-	303	1

Cont. Cuadro 14

División Político-Territorial y Servicio Sanitario	*Total*	*Casa*	*Apartamento*	*Pieza¹*	*Otros*
Municipio-San Pedro de Macoris					
TOTAL	32,505	29,518	878	2,094	15
CON SERVICIO SANITARIO	28,858	25,993	878	1,972	15
INODORO USO INDIVIDUAL	12,268	11,241	878	145	4
INODORO USO COLECTIVO	3,563	2,981	-	581	1
LETRINA USO INDIVIDUAL	7,257	7,130	-	122	5
LETRINA USO COLECTIVO	5,770	4,641	-	1,124	5
SIN SERVICIO SANITARIO	3,647	3,525	-	122	-
Los Llanos					
TOTAL	5,548	5,331	44	173	-
CON SERVICIO SANITARIO	3,590	3,479	44	67	-
INODORO USO INDIVIDUAL	753	709	44	-	-
INODORO USO COLECTIVO	103	95	-	8	-
LETRINA USO INDIVIDUAL	2,076	2,068	-	8	-
LETRINA USO COLECTIVO	658	607	-	51	-
SIN SERVICIO SANITARIO	1,958	1,852	-	106	-
Ramón Santana					
TOTAL	1,966	1,894	-	70	2
CON SERVICIO SANITARIO	1,188	1,145	-	42	1
INODORO USO INDIVIDUAL	157	157	-	-	-
INODORO USO COLECTIVO	16	16	-	-	-
LETRINA USO INDIVIDUAL	743	742	-	1	-
LETRINA USO COLECTIVO	272	230	-	41	1
SIN SERVICIO SANITARIO	778	749	-	28	1
Consuelo D.M.					
TOTAL	4,740	4,464	13	262	1
CON SERVICIO SANITARIO	3,920	3,673	13	233	1
INODORO USO INDIVIDUAL	1,182	1,161	13	7	1
INODORO USO COLECTIVO	208	185	-	23	-
LETRINA USO INDIVIDUAL	1,558	1,522	-	36	-
LETRINA USO COLECTIVO	972	805	-	167	-
SIN SERVICIO SANITARIO	820	791	-	29	-
Quisqueya D.M.					
TOTAL	3,258	3,181	5	71	1
CON SERVICIO SANITARIO	2,579	2,520	5	53	1
INODORO USO INDIVIDUAL	542	536	5	1	-
INODORO USO COLECTIVO	112	109	-	3	-
LETRINA USO INDIVIDUAL	1,394	1,387	-	7	-
LETRINA USO COLECTIVO	531	488	-	42	1
SIN SERVICIO SANITARIO	679	661	-	18	-

Cont. Cuadro 14

División Político-Territorial y Servicio Sanitario	*Total*	*Casa*	*Apartamento*	*Pieza*[1]	*Otros*
Hato Mayor					
TOTAL	16,788	16,215	53	497	23
CON SERVICIO SANITARIO	11,525	11,076	53	387	9
INODORO USO INDIVIDUAL	2,409	2,325	53	28	3
INODORO USO COLECTIVO	408	351	-	57	-
LETRINA USO INDIVIDUAL	6,801	6,769	-	29	3
LETRINA USO COLECTIVO	1,907	1,631	-	273	3
SIN SERVICIO SANITARIO	5,263	5,139	-	110	14
Hato Mayor del Rey					
TOTAL	10,843	10,301	53	476	13
CON SERVICIO SANITARIO	7,072	6,645	53	368	6
INODORO USO INDIVIDUAL	1,867	1,783	53	28	3
INODORO USO COLECTIVO	341	284	-	57	-
LETRINA USO INDIVIDUAL	3,551	3,526	-	25	-
LETRINA USO COLECTIVO	1,313	1,052	-	258	3
SIN SERVICIO SANITARIO	3,771	3,656	-	108	7
Sabana de La Mar					
TOTAL	4,090	4,073	-	10	7
CON SERVICIO SANITARIO	3,111	3,101	-	8	2
INODORO USO INDIVIDUAL	459	459	-	-	-
INODORO USO COLECTIVO	43	43	-	-	-
LETRINA USO INDIVIDUAL	2,206	2,203	-	1	2
LETRINA USO COLECTIVO	403	396	-	7	-
SIN SERVICIO SANITARIO	979	972	-	2	5
El Valle					
TOTAL	1,855	1,841	-	11	3
CON SERVICIO SANITARIO	1,342	1,330	-	11	1
INODORO USO INDIVIDUAL	83	83	-	-	-
INODORO USO COLECTIVO	24	24	-	-	-
LETRINA USO INDIVIDUAL	1,044	1,040	-	3	1
LETRINA USO COLECTIVO	191	183	-	8	-
SIN SERVICIO SANITARIO	513	511	-	-	2

[1] *Incluye cuartería.*

Cuadro 15.
Viviendas Particulares Ocupadas, Por Tipo, Segun Regiónes, SubRegiones, Provincias, Municipios y Servicio de Energía Eléctrica.

División Político-Territorial y Servicio de Energía Eléctrica	*Total*	*Casa*	*Apartamento*	*Pieza*[1]	*Otros*
TOTAL PAIS.....	1,629,616	1,457,775	55,303	113,258	3,280
CON SERVICIO ELECTRICO ..	1,316,215	1,158,362	55,243	100,040	2,570
DE LA C.D.E.....	1,307,283	1,149,430	55,243	100,040	2,570
DE PLANTA	8,932	8,932	-	-	-
SIN SERVICIO ELECTRICO ..	313,401	299,413	60	13,218	710
Región del Cibao					
TOTAL	616,958	590,949	9,323	15,551	1,135
CON SERVICIO ELECTRICO ..	473,783	449,643	9,323	13,947	870
DE LA C.D.E.....	469,556	445,416	9,323	13,947	870
DE PLANTA	4,227	4,227	-	-	-
SIN SERVICIO ELECTRICO ..	143,175	141,306	-	1,604	265
Sub-Región Cibao Central					
TOTAL	367,621	346,165	8,078	12,645	733
CON SERVICIO ELECTRICO ..	306,511	285,997	8,078	11,808	628
DE LA C.D.E.....	304,328	283,814	8,078	11,808	628
DE PLANTA	2,183	2,183	-	-	-
SIN SERVICIO ELECTRICO ..	61,110	60,168	-	837	105
Espaillat					
TOTAL	42,492	41,437	274	703	78
CON SERVICIO ELECTRICO ..	34,912	33,933	274	639	66
DE LA C.D.E.....	34,781	33,802	274	639	66
DE PLANTA	131	131	-	-	-
SIN SERVICIO ELECTRICO ..	7,580	7,504	-	64	12
Moca					
TOTAL	24,413	23,515	260	587	51
CON SERVICIO ELECTRICO ..	22,367	21,493	260	566	48
DE LA C.D.E.....	22,349	21,475	260	566	48
DE PLANTA	18	18	-	-	-
SIN SERVICIO ELECTRICO ..	2,046	2,022	-	21	3
Cayetano Germosen					
TOTAL	1,800	1,760	4	28	8
CON SERVICIO ELECTRICO ..	1,586	1,548	4	26	8
DE LA C.D.E.....	1,578	1,540	4	26	8
DE PLANTA	8	8	-	-	-
SIN SERVICIO ELECTRICO ..	214	212	-	2	-

Cont. Cuadro 15

División Político-Territorial y Servicio de Energía Eléctrica	*Total*	*Casa*	*Apartamento*	*Pieza*[1]	*Otros*
Gaspar Hernández					
TOTAL	8,401	8,338	6	49	8
CON SERVICIO ELECTRICO ..	4,873	4,834	6	30	3
DE LA C.D.E.....	4,793	4,754	6	30	3
DE PLANTA	80	80	-	-	-
SIN SERVICIO ELECTRICO ..	3,528	3,504	-	19	5
José Contreras D.M.					
TOTAL	1,709	1,681	3	20	5
CON SERVICIO ELECTRICO ..	885	877	3	3	2
DE LA C.D.E.....	868	860	3	3	2
DE PLANTA	17	17	-	-	-
SIN SERVICIO ELECTRICO ..	824	804	-	17	3
Jamao al Norte D.M.					
TOTAL	2,031	2,022	-	5	4
CON SERVICIO ELECTRICO ..	1,649	1,643	-	2	4
DE LA C.D.E.....	1,644	1,638	-	2	4
DE PLANTA	5	5	-	-	-
SIN SERVICIO ELECTRICO ..	382	379	-	3	-
San Víctor D.M.					
TOTAL	4,138	4,121	1	14	2
CON SERVICIO ELECTRICO ..	3,552	3,538	1	12	1
DE LA C.D.E.....	3,549	3,535	1	12	1
DE PLANTA	3	3	-	-	-
SIN SERVICIO ELECTRICO ..	586	583	-	2	1
Vega					
TOTAL	70,598	67,690	586	2,149	173
CON SERVICIO ELECTRICO ..	56,284	53,716	586	1,841	141
DE LA C.D.E.....	55,837	53,269	586	1,841	141
DE PLANTA	447	447	-	-	-
SIN SERVICIO ELECTRICO ..	14,314	13,974	-	308	32
Concepción de La Vega					
TOTAL	44,192	42,333	531	1,246	82
CON SERVICIO ELECTRICO ..	36,801	35,071	531	1,125	74
DE LA C.D.E.....	36,586	34,856	531	1,125	74
DE PLANTA	215	215	-	-	-
SIN SERVICIO ELECTRICO ..	7,391	7,262	-	121	8
Constanza					
TOTAL	10,825	10,183	11	594	37
CON SERVICIO ELECTRICO ..	7,908	7,427	11	445	25
DE LA C.D.E.....	7,809	7,328	11	445	25
DE PLANTA	99	99	-	-	-
SIN SERVICIO ELECTRICO ..	2,917	2,756	-	149	12

Cont. Cuadro 15

División Político-Territorial y Servicio de Energía Eléctrica	*Total*	*Casa*	*Apartamento*	*Pieza*[1]	*Otros*
Jarabacoa					
TOTAL	10,954	10,705	36	182	31
CON SERVICIO ELECTRICO ..	7,737	7,522	36	160	19
DE LA C.D.E.....	7,624	7,409	36	160	19
DE PLANTA	113	113	-	-	-
SIN SERVICIO ELECTRICO ..	3,217	3,183	-	22	12
Jima Abajo D.M.					
TOTAL	4,627	4,469	8	127	23
CON SERVICIO ELECTRICO ..	3,838	3,696	8	111	23
DE LA C.D.E.....	3,818	3,676	8	111	23
DE PLANTA	20	20	-	-	-
SIN SERVICIO ELECTRICO ..	789	773	-	16	-
Puerto Plata					
TOTAL	62,363	59,340	1,534	1,391	98
CON SERVICIO ELECTRICO ..	45,688	42,840	1,534	1,236	78
DE LA C.D.E.....	45,227	42,379	1,534	1,236	78
DE PLANTA	461	461	-	-	-
SIN SERVICIO ELECTRICO ..	16,675	16,500	-	155	20
San Felipe de Puerto Plata					
TOTAL	28,877	27,446	792	596	43
CON SERVICIO ELECTRICO ..	23,966	22,567	792	567	40
DE LA C.D.E.....	23,793	22,394	792	567	40
DE PLANTA	173	173	-	-	-
SIN SERVICIO ELECTRICO ..	4,911	4,879	-	29	3
Altamira					
TOTAL	6,447	6,396	5	44	2
CON SERVICIO ELECTRICO ..	2,807	2,766	5	34	2
DE LA C.D.E.....	2,739	2,698	5	34	2
DE PLANTA	68	68	-	-	-
SIN SERVICIO ELECTRICO ..	3,640	3,630	-	10	-
Guananico					
TOTAL	2,130	2,118	1	10	1
CON SERVICIO ELECTRICO ..	1,559	1,550	1	7	1
DE LA C.D.E.....	1,550	1,541	1	7	1
DE PLANTA	9	9	-	-	-
SIN SERVICIO ELECTRICO ..	571	568	-	3	-
Imbert					
TOTAL	6,144	5,833	51	253	7
CON SERVICIO ELECTRICO ..	4,551	4,285	51	209	6
DE LA C.D.E.....	4,537	4,271	51	209	6
DE PLANTA	14	14	-	-	-
SIN SERVICIO ELECTRICO ..	1,593	1,548	-	44	1

Cont. Cuadro 15

División Político-Territorial y Servicio de Energía Eléctrica	*Total*	*Casa*	*Apartamento*	*Pieza*[1]	*Otros*
Los Hidalgos					
TOTAL	3,315	3,299	2	10	4
CON SERVICIO ELECTRICO ..	1,989	1,980	2	4	3
DE LA C.D.E.....	1,967	1,958	2	4	3
DE PLANTA	22	22	-	-	-
SIN SERVICIO ELECTRICO ..	1,326	1,319	-	6	1
Luperón					
TOTAL	3,764	3,726	8	21	9
CON SERVICIO ELECTRICO ..	1,717	1,691	8	11	7
DE LA C.D.E.....	1,651	1,625	8	11	7
DE PLANTA	66	66	-	-	-
SIN SERVICIO ELECTRICO ..	2,047	2,035	-	10	2
Sosua					
TOTAL	6,977	5,856	669	425	27
CON SERVICIO ELECTRICO ..	5,807	4,747	669	377	14
DE LA C.D.E.....	5,718	4,658	669	377	14
DE PLANTA	89	89	-	-	-
SIN SERVICIO ELECTRICO ..	1,170	1,109	-	48	13
La Isabela					
TOTAL	4,709	4,666	6	32	5
CON SERVICIO ELECTRICO ..	3,292	3,254	6	27	5
DE LA C.D.E.....	3,272	3,234	6	27	5
DE PLANTA	20	20	-	-	-
SIN SERVICIO ELECTRICO ..	1,417	1,412	-	5	-
Santiago					
TOTAL	9,454	9,404	1	45	4
CON SERVICIO ELECTRICO ..	8,407	8,361	1	42	3
DE LA C.D.E.....	8,391	8,345	1	42	3
DE PLANTA	16	16	-	-	-
SIN SERVICIO ELECTRICO ..	1,047	1,043	-	3	1
Villa Gonzalez					
TOTAL	5,690	5,571	6	99	14
CON SERVICIO ELECTRICO ..	4,626	4,526	6	83	11
DE LA C.D.E.....	4,612	4,512	6	83	11
DE PLANTA	14	14	-	-	-
SIN SERVICIO ELECTRICO ..	1,064	1,045	-	16	3
Pedro Garcia D.M.					
TOTAL	1,188	1,185	-	3	-
CON SERVICIO ELECTRICO ..	421	418	-	3	-
DE LA C.D.E.....	410	407	-	3	-
DE PLANTA	11	11	-	-	-
SIN SERVICIO ELECTRICO ..	767	767	-	-	-

Cont. Cuadro 15

División Político-Territorial y Servicio de Energía Eléctrica	*Total*	*Casa*	*Apartamento*	*Pieza*[1]	*Otros*
Sabana Iglesias D.M.					
TOTAL	3,173	3,143	1	22	7
CON SERVICIO ELECTRICO ..	2,805	2,784	1	17	3
DE LA C.D.E.....	2,787	2,766	1	17	3
DE PLANTA	18	18	-	-	-
SIN SERVICIO ELECTRICO ..	368	359	-	5	4
Monseñor Nouel					
TOTAL	30,514	29,204	212	1,035	63
CON SERVICIO ELECTRICO ..	25,705	24,497	212	938	58
DE LA C.D.E.....	25,628	24,420	212	938	58
DE PLANTA	77	77	-	-	-
SIN SERVICIO ELECTRICO ..	4,809	4,707	-	97	5
Bonao					
TOTAL	23,224	22,124	199	853	48
CON SERVICIO ELECTRICO ..	20,018	18,975	199	799	45
DE LA C.D.E.....	19,963	18,920	199	799	45
DE PLANTA	55	55	-	-	-
SIN SERVICIO ELECTRICO ..	3,206	3,149	-	54	3
Maimon					
TOTAL	2,991	2,917	-	67	7
CON SERVICIO ELECTRICO ..	2,518	2,448	-	65	5
DE LA C.D.E.....	2,516	2,446	-	65	5
DE PLANTA	2	2	-	-	-
SIN SERVICIO ELECTRICO ..	473	469	-	2	2
Piedra Blanca					
TOTAL	4,299	4,163	13	115	8
CON SERVICIO ELECTRICO ..	3,169	3,074	13	74	8
DE LA C.D.E.....	3,149	3,054	13	74	8
DE PLANTA	20	20	-	-	-
SIN SERVICIO ELECTRICO ..	1,130	1,089	-	41	-
Sub-Región Cibao Oriental					
TOTAL	165,691	162,956	1,092	1,446	197
CON SERVICIO ELECTRICO ..	107,270	104,874	1,092	1,185	119
DE LA C.D.E.....	105,776	103,380	1,092	1,185	119
DE PLANTA	1,494	1,494	-	-	-
SIN SERVICIO ELECTRICO ..	58,421	58,082	-	261	78
Duarte					
TOTAL	61,546	60,002	851	624	69
CON SERVICIO ELECTRICO ..	44,950	43,526	851	530	43
DE LA C.D.E.....	44,425	43,001	851	530	43
DE PLANTA	525	525	-	-	-
SIN SERVICIO ELECTRICO ..	16,596	16,476	-	94	26

Cont. Cuadro 15

División Político-Territorial y Servicio de Energía Eléctrica	*Total*	*Casa*	*Apartamento*	*Pieza*[1]	*Otros*
San Fco. Macorís					
TOTAL	36,456	35,304	840	279	33
CON SERVICIO ELECTRICO ..	28,017	26,898	840	259	20
DE LA C.D.E.....	27,644	26,525	840	259	20
DE PLANTA	373	373	-	-	-
SIN SERVICIO ELECTRICO ..	8,439	8,406	-	20	13
Arenoso					
TOTAL	3,500	3,408	2	76	14
CON SERVICIO ELECTRICO ..	2,568	2,493	2	65	8
DE LA C.D.E.....	2,548	2,473	2	65	8
DE PLANTA	20	20	-	-	-
SIN SERVICIO ELECTRICO ..	932	915	-	11	6
Castillo					
TOTAL	4,627	4,593	-	29	5
CON SERVICIO ELECTRICO ..	2,777	2,749	-	25	3
DE LA C.D.E.....	2,744	2,716	-	25	3
DE PLANTA	33	33	-	-	-
SIN SERVICIO ELECTRICO ..	1,850	1,844	-	4	2
Hostos					
TOTAL	1,666	1,655	1	9	1
CON SERVICIO ELECTRICO ..	707	703	1	2	1
DE LA C.D.E.....	685	681	1	2	1
DE PLANTA	22	22	-	-	-
SIN SERVICIO ELECTRICO ..	959	952	-	7	-
Pimentel					
TOTAL	4,634	4,579	-	52	3
CON SERVICIO ELECTRICO ..	3,149	3,105	-	42	2
DE LA C.D.E.....	3,114	3,070	-	42	2
DE PLANTA	35	35	-	-	-
SIN SERVICIO ELECTRICO ..	1,485	1,474	-	10	1
Villa Rivas					
TOTAL	7,713	7,620	4	78	11
CON SERVICIO ELECTRICO ..	5,269	5,189	4	69	7
DE LA C.D.E.....	5,229	5,149	4	69	7
DE PLANTA	40	40	-	-	-
SIN SERVICIO ELECTRICO ..	2,444	2,431	-	9	4
Las Guaranas D.M.					
TOTAL	2,950	2,843	4	101	2
CON SERVICIO ELECTRICO ..	2,463	2,389	4	68	2
DE LA C.D.E.....	2,461	2,387	4	68	2
DE PLANTA	2	2	-	-	-
SIN SERVICIO ELECTRICO ..	487	454	-	33	-

Cont. Cuadro 15

División Político-Territorial y Servicio de Energía Eléctrica	Total	Casa	Apartamento	Pieza[1]	Otros
Maria Trinidad Sánchez					
TOTAL	29,520	29,204	91	185	40
CON SERVICIO ELECTRICO	19,620	19,342	91	164	23
DE LA C.D.E.	19,483	19,205	91	164	23
DE PLANTA	137	137	-	-	-
SIN SERVICIO ELECTRICO	9,900	9,862	-	21	17
Nagua					
TOTAL	14,430	14,222	84	102	22
CON SERVICIO ELECTRICO	9,243	9,059	84	89	11
DE LA C.D.E.	9,194	9,010	84	89	11
DE PLANTA	49	49	-	-	-
SIN SERVICIO ELECTRICO	5,187	5,163	-	13	11
Cabrera					
TOTAL	6,329	6,294	2	29	4
CON SERVICIO ELECTRICO	4,254	4,225	2	25	2
DE LA C.D.E.	4,190	4,161	2	25	2
DE PLANTA	64	64	-	-	-
SIN SERVICIO ELECTRICO	2,075	2,069	-	4	2
El Factor					
TOTAL	5,444	5,411	1	21	11
CON SERVICIO ELECTRICO	3,905	3,876	1	20	8
DE LA C.D.E.	3,892	3,863	1	20	8
DE PLANTA	13	13	-	-	-
SIN SERVICIO ELECTRICO	1,539	1,535	-	1	3
Rio San Juan					
TOTAL	3,317	3,277	4	33	3
CON SERVICIO ELECTRICO	2,218	2,182	4	30	2
DE LA C.D.E.	2,207	2,171	4	30	2
DE PLANTA	11	11	-	-	-
SIN SERVICIO ELECTRICO	1,099	1,095	-	3	1
Salcedo					
TOTAL	21,944	21,726	24	157	37
CON SERVICIO ELECTRICO	14,118	13,950	24	119	25
DE LA C.D.E.	13,944	13,776	24	119	25
DE PLANTA	174	174	-	-	-
SIN SERVICIO ELECTRICO	7,826	7,776	-	38	12
-Municipio- Salcedo					
TOTAL	9,960	9,802	20	121	17
CON SERVICIO ELECTRICO	6,787	6,664	20	91	12
DE LA C.D.E.	6,753	6,630	20	91	12
DE PLANTA	34	34	-	-	-
SIN SERVICIO ELECTRICO	3,173	3,138	-	30	5

Cont. Cuadro 15

División Político-Territorial y Servicio de Energía Eléctrica	*Total*	*Casa*	*Apartamento*	*Pieza*[1]	*Otros*
Tenares					
TOTAL	7,021	6,981	-	26	14
CON SERVICIO ELECTRICO ..	3,838	3,809	-	21	8
DE LA C.D.E.....	3,713	3,684	-	21	8
DE PLANTA	125	125	-	-	-
SIN SERVICIO ELECTRICO ..	3,183	3,172	-	5	6
Villa Tapia					
TOTAL	4,963	4,943	4	10	6
CON SERVICIO ELECTRICO ..	3,493	3,477	4	7	5
DE LA C.D.E.....	3,478	3,462	4	7	5
DE PLANTA	15	15	-	-	-
SIN SERVICIO ELECTRICO ..	1,470	1,466	-	3	1
Samaná					
TOTAL	17,364	17,037	115	192	20
CON SERVICIO ELECTRICO ..	8,827	8,579	115	123	10
DE LA C.D.E.....	8,402	8,154	115	123	10
DE PLANTA	425	425	-	-	-
SIN SERVICIO ELECTRICO ..	8,537	8,458	-	69	10
Sta. Barbara Samaná					
TOTAL	9,385	9,208	93	72	12
CON SERVICIO ELECTRICO ..	4,121	3,964	93	57	7
DE LA C.D.E.....	4,015	3,858	93	57	7
DE PLANTA	106	106	-	-	-
SIN SERVICIO ELECTRICO ..	5,264	5,244	-	15	5
Sánchez					
TOTAL	5,432	5,347	2	76	7
CON SERVICIO ELECTRICO ..	3,873	3,802	2	66	3
DE LA C.D.E.....	3,857	3,786	2	66	3
DE PLANTA	16	16	-	-	-
SIN SERVICIO ELECTRICO ..	1,559	1,545	-	10	4
Las Terrenas D.M.					
TOTAL	2,547	2,482	20	44	1
CON SERVICIO ELECTRICO ..	833	813	20	-	-
DE LA C.D.E.....	530	510	20	-	-
DE PLANTA	303	303	-	-	-
SIN SERVICIO ELECTRICO ..	1,714	1,669	-	44	1
Sánchez Ramírez					
TOTAL	35,317	34,987	11	288	31
CON SERVICIO ELECTRICO ..	19,755	19,477	11	249	18
DE LA C.D.E.....	19,522	19,244	11	249	18
DE PLANTA	233	233	-	-	-
SIN SERVICIO ELECTRICO ..	15,562	15,510	-	39	13

Cont. Cuadro 15

División Político-Territorial y Servicio de Energía Eléctrica	*Total*	*Casa*	*Apartamento*	*Pieza*[1]	*Otros*
Cotuí					
TOTAL	19,182	19,049	6	114	13
CON SERVICIO ELECTRICO ..	8,852	8,730	6	106	10
DE LA C.D.E.....	8,712	8,590	6	106	10
DE PLANTA	140	140	-	-	-
SIN SERVICIO ELECTRICO ..	10,330	10,319	-	8	3
Cevicos					
TOTAL	2,163	2,143	-	18	2
CON SERVICIO ELECTRICO ..	1,130	1,127	-	3	-
DE LA C.D.E.....	1,126	1,123	-	3	-
DE PLANTA	4	4	-	-	-
SIN SERVICIO ELECTRICO ..	1,033	1,016	-	15	2
Fantino					
TOTAL	5,023	4,966	3	45	9
CON SERVICIO ELECTRICO ..	3,587	3,539	3	41	4
DE LA C.D.E.....	3,573	3,525	3	41	4
DE PLANTA	14	14	-	-	-
SIN SERVICIO ELECTRICO ..	1,436	1,427	-	4	5
La Cueva D.M.					
TOTAL	1,199	1,194	1	4	-
CON SERVICIO ELECTRICO ..	845	841	1	3	-
DE LA C.D.E.....	842	838	1	3	-
DE PLANTA	3	3	-	-	-
SIN SERVICIO ELECTRICO ..	354	353	-	1	-
La Mata D.M.					
TOTAL	7,750	7,635	1	107	7
CON SERVICIO ELECTRICO ..	5,341	5,240	1	96	4
DE LA C.D.E.....	5,269	5,168	1	96	4
DE PLANTA	72	72	-	-	-
SIN SERVICIO ELECTRICO ..	2,409	2,395	-	11	3
Sub-Región Cibao Occidental					
TOTAL	83,646	81,828	153	1,460	205
CON SERVICIO ELECTRICO ..	60,002	58,772	153	954	123
DE LA C.D.E.....	59,452	58,222	153	954	123
DE PLANTA	550	550	-	-	-
SIN SERVICIO ELECTRICO ..	23,644	23,056	-	506	82
Dajabón					
TOTAL	12,730	12,591	5	109	25
CON SERVICIO ELECTRICO ..	6,857	6,751	5	86	15
DE LA C.D.E.....	6,803	6,697	5	86	15
DE PLANTA	54	54	-	-	-
SIN SERVICIO ELECTRICO ..	5,873	5,840	-	23	10

Cont. Cuadro 15

División Político-Territorial y Servicio de Energía Eléctrica	*Total*	*Casa*	*Apartamento*	*Pieza[1]*	*Otros*
-Municipio- Dajabón					
TOTAL	5,102	5,009	1	81	11
CON SERVICIO ELECTRICO ..	3,268	3,190	1	68	9
DE LA C.D.E.....	3,246	3,168	1	68	9
DE PLANTA	22	22	-	-	-
SIN SERVICIO ELECTRICO ..	1,834	1,819	-	13	2
Loma de Cabrera					
TOTAL	3,445	3,418	1	18	8
CON SERVICIO ELECTRICO ..	1,896	1,877	1	14	4
DE LA C.D.E.....	1,884	1,865	1	14	4
DE PLANTA	12	12	-	-	-
SIN SERVICIO ELECTRICO ..	1,549	1,541	-	4	4
Partido D.M.					
TOTAL	1,268	1,264	1	-	3
CON SERVICIO ELECTRICO ..	749	746	1	-	2
DE LA C.D.E.....	747	744	1	-	2
DE PLANTA	2	2	-	-	-
SIN SERVICIO ELECTRICO ..	519	518	-	-	1
Restauración					
TOTAL	1,495	1,487	-	7	1
CON SERVICIO ELECTRICO ..	439	436	-	3	-
DE LA C.D.E.....	434	431	-	3	-
DE PLANTA	5	5	-	-	-
SIN SERVICIO ELECTRICO ..	1,056	1,051	-	4	1
El Pino D.M.					
TOTAL	1,420	1,413	2	3	2
CON SERVICIO ELECTRICO ..	505	502	2	1	-
DE LA C.D.E.....	492	489	2	1	-
DE PLANTA	13	13	-	-	-
SIN SERVICIO ELECTRICO ..	915	911	-	2	2
Monte Cristi					
TOTAL	22,820	22,029	95	610	86
CON SERVICIO ELECTRICO ..	16,167	15,677	95	358	37
DE LA C.D.E.....	15,970	15,480	95	358	37
DE PLANTA	197	197	-	-	-
SIN SERVICIO ELECTRICO ..	6,653	6,352	-	252	49
San Fernando de Monte Cristi					
TOTAL	4,831	4,585	49	141	56
CON SERVICIO ELECTRICO ..	3,389	3,262	49	54	24
DE LA C.D.E.....	3,355	3,228	49	54	24
DE PLANTA	34	34	-	-	-
SIN SERVICIO ELECTRICO ..	1,442	1,323	-	87	32

Cont. Cuadro 15

División Político-Territorial y Servicio de Energía Eléctrica	*Total*	*Casa*	*Apartamento*	*Pieza*[1]	*Otros*
Castañuelas					
TOTAL	3,244	3,150	5	84	5
CON SERVICIO ELECTRICO ..	2,485	2,441	5	37	2
DE LA C.D.E.....	2,478	2,434	5	37	2
DE PLANTA	7	7	-	-	-
SIN SERVICIO ELECTRICO ..	759	709	-	47	3
Guayubín					
TOTAL	6,682	6,586	3	82	11
CON SERVICIO ELECTRICO ..	4,447	4,402	3	37	5
DE LA C.D.E.....	4,340	4,295	3	37	5
DE PLANTA	107	107	-	-	-
SIN SERVICIO ELECTRICO ..	2,235	2,184	-	45	6
Las Matas de Santa Cruz					
TOTAL	2,867	2,777	1	84	5
CON SERVICIO ELECTRICO ..	2,195	2,129	1	62	3
DE LA C.D.E.....	2,185	2,119	1	62	3
DE PLANTA	10	10	-	-	-
SIN SERVICIO ELECTRICO ..	672	648	-	22	2
Pepillo Salcedo					
TOTAL	1,968	1,800	4	161	3
CON SERVICIO ELECTRICO ...	1,327	1,183	4	140	-
DE LA C.D.E.....	1,318	1,174	4	140	-
DE PLANTA	9	9	-	-	-
SIN SERVICIO ELECTRICO ..	641	617	-	21	3
Villa Vásquez					
TOTAL	3,228	3,131	33	58	6
CON SERVICIO ELECTRICO ..	2,324	2,260	33	28	3
DE LA C.D.E.....	2,294	2,230	33	28	3
DE PLANTA	30	30	-	-	-
SIN SERVICIO ELECTRICO ..	904	871	-	30	3
Santiago Rodríguez					
TOTAL	11,952	11,914	5	23	10
CON SERVICIO ELECTRICO ..	8,037	8,007	5	15	10
DE LA C.D.E.....	7,840	7,810	5	15	10
DE PLANTA	197	197	-	-	-
SIN SERVICIO ELECTRICO ..	3,915	3,907	-	8	-
San Ignacio de Sabaneta					
TOTAL	8,435	8,406	5	18	6
CON SERVICIO ELECTRICO ..	5,845	5,823	5	11	6
DE LA C.D.E.....	5,697	5,675	5	11	6
DE PLANTA	148	148	-	-	-
SIN SERVICIO ELECTRICO ..	2,590	2,583	-	7	-

Cont. Cuadro 15

División Político-Territorial y Servicio de Energía Eléctrica	*Total*	*Casa*	*Apartamento*	*Pieza*[1]	*Otros*
Los Almacigos D.M.					
TOTAL	1,260	1,257	-	-	3
CON SERVICIO ELECTRICO ..	782	779	-	-	3
DE LA C.D.E.....	774	771	-	-	3
DE PLANTA	8	8	-	-	-
SIN SERVICIO ELECTRICO ..	478	478	-	-	-
Monción					
TOTAL	2,257	2,251	-	5	1
CON SERVICIO ELECTRICO ..	1,410	1,405	-	4	1
DE LA C.D.E.....	1,369	1,364	-	4	1
DE PLANTA	41	41	-	-	-
SIN SERVICIO ELECTRICO ..	847	846	-	1	-
Valverde					
TOTAL	36,144	35,294	48	718	84
CON SERVICIO ELECTRICO ..	28,941	28,337	48	495	61
DE LA C.D.E.....	28,839	28,235	48	495	61
DE PLANTA	102	102	-	-	-
SIN SERVICIO ELECTRICO ..	7,203	6,957	-	223	23
Mao					
TOTAL	16,014	15,639	32	295	48
CON SERVICIO ELECTRICO ..	13,340	13,033	32	235	40
DE LA C.D.E.....	13,317	13,010	32	235	40
DE PLANTA	23	23	-	-	-
SIN SERVICIO ELECTRICO ..	2,674	2,606	-	60	8
Esperanza					
TOTAL	15,084	14,644	12	398	30
CON SERVICIO ELECTRICO ..	11,951	11,675	12	245	19
DE LA C.D.E.....	11,919	11,643	12	245	19
DE PLANTA	32	32	-	-	-
SIN SERVICIO ELECTRICO ..	3,133	2,969	-	153	11
Laguna Salada					
TOTAL	5,046	5,011	4	25	6
CON SERVICIO ELECTRICO ..	3,650	3,629	4	15	2
DE LA C.D.E.....	3,603	3,582	4	15	2
DE PLANTA	47	47	-	-	-
SIN SERVICIO ELECTRICO ..	1,396	1,382	-	10	4
Región Sur-Oeste					
TOTAL	172,440	158,941	1,277	11,942	280
CON SERVICIO ELECTRICO ..	113,489	102,508	1,219	9,616	146
DE LA C.D.E.....	112,380	101,399	1,219	9,616	146
DE PLANTA	1,109	1,109	-	-	-
SIN SERVICIO ELECTRICO ..	58,951	56,433	58	2,326	134

Cont. Cuadro 15

División Político-Territorial y Servicio de Energía Eléctrica	*Total*	*Casa*	*Apartamento*	*Pieza*[1]	*Otros*
Sub-Región Enriquillo					
TOTAL	69,473	63,604	467	5,273	129
CON SERVICIO ELECTRICO ..	52,940	48,446	445	3,978	71
DE LA C.D.E.....	52,086	47,592	445	3,978	71
DE PLANTA	854	854	-	-	-
SIN SERVICIO ELECTRICO ..	16,533	15,158	22	1,295	58
Bahoruco					
TOTAL	22,020	20,560	16	1,405	39
CON SERVICIO ELECTRICO ..	14,602	13,675	8	893	26
DE LA C.D.E.....	14,320	13,393	8	893	26
DE PLANTA	282	282	-	-	-
SIN SERVICIO ELECTRICO ..	7,418	6,885	8	512	13
Neyba					
TOTAL	8,419	7,839	4	565	11
CON SERVICIO ELECTRICO ..	5,243	5,030	1	204	8
DE LA C.D.E.....	5,046	4,833	1	204	8
DE PLANTA	197	197	-	-	-
SIN SERVICIO ELECTRICO ..	3,176	2,809	3	361	3
Galvan D.M.					
TOTAL	2,982	2,778	-	203	1
CON SERVICIO ELECTRICO ..	1,825	1,669	-	156	-
DE LA C.D.E.....	1,820	1,664	-	156	-
DE PLANTA	5	5	-	-	-
SIN SERVICIO ELECTRICO ..	1,157	1,109	-	47	1
Los Rios D.M.					
TOTAL	1,233	1,193	-	39	1
CON SERVICIO ELECTRICO ..	808	771	-	36	1
DE LA C.D.E.....	806	769	-	36	1
DE PLANTA	2	2	-	-	-
SIN SERVICIO ELECTRICO ..	425	422	-	3	-
Tamayo					
TOTAL	3,867	3,707	1	157	2
CON SERVICIO ELECTRICO ..	2,777	2,648	1	127	1
DE LA C.D.E.....	2,750	2,621	1	127	1
DE PLANTA	27	27	-	-	-
SIN SERVICIO ELECTRICO ..	1,090	1,059	-	30	1
Uvilla D.M.					
TOTAL	3,395	3,010	11	364	10
CON SERVICIO ELECTRICO ..	2,709	2,385	6	309	9
DE LA C.D.E.....	2,659	2,335	6	309	9
DE PLANTA	50	50	-	-	-
SIN SERVICIO ELECTRICO ..	686	625	5	55	1

Cont. Cuadro 15

División Político-Territorial y Servicio de Energía Eléctrica	*Total*	*Casa*	*Apartamento*	*Pieza*[1]	*Otros*
Villa Jaragua					
TOTAL	2,124	2,033	-	77	14
CON SERVICIO ELECTRICO ..	1,240	1,172	-	61	7
DE LA C.D.E.....	1,239	1,171	-	61	7
DE PLANTA	1	1	-	-	-
SIN SERVICIO ELECTRICO ..	884	861	-	16	7
Barahona					
TOTAL	34,993	31,584	420	2,946	43
CON SERVICIO ELECTRICO ..	28,778	25,829	412	2,510	27
DE LA C.D.E.....	28,628	25,679	412	2,510	27
DE PLANTA	150	150	-	-	-
SIN SERVICIO ELECTRICO ..	6,215	5,755	8	436	16
Santa Cruz De Barahona					
TOTAL	14,208	12,053	316	1,815	24
CON SERVICIO ELECTRICO ..	13,219	11,173	314	1,715	17
DE LA C.D.E.....	13,095	11,049	314	1,715	17
DE PLANTA	124	124	-	-	-
SIN SERVICIO ELECTRICO ..	989	880	2	100	7
Cabral					
TOTAL	2,866	2,714	2	146	4
CON SERVICIO ELECTRICO ..	2,475	2,347	2	123	3
DE LA C.D.E.....	2,474	2,346	2	123	3
DE PLANTA	1	1	-	-	-
SIN SERVICIO ELECTRICO ..	391	367	-	23	1
Enriquillo					
TOTAL	3,156	2,991	41	122	2
CON SERVICIO ELECTRICO ..	2,170	2,058	38	72	2
DE LA C.D.E.....	2,166	2,054	38	72	2
DE PLANTA	4	4	-	-	-
SIN SERVICIO ELECTRICO ..	986	933	3	50	-
Las Salinas D.M.					
TOTAL	1,236	1,192	-	44	-
CON SERVICIO ELECTRICO ..	1,053	1,012	-	41	-
DE LA C.D.E.....	1,050	1,009	-	41	-
DE PLANTA	3	3	-	-	-
SIN SERVICIO ELECTRICO ..	183	180	-	3	-
Paraíso					
TOTAL	3,125	2,894	54	175	2
CON SERVICIO ELECTRICO ..	1,856	1,743	53	59	1
DE LA C.D.E.....	1,846	1,733	53	59	1
DE PLANTA	10	10	-	-	-
SIN SERVICIO ELECTRICO ..	1,269	1,151	1	116	1

Cont. Cuadro 15

División Político-Territorial y Servicio de Energía Eléctrica	*Total*	*Casa*	*Apartamento*	*Pieza[1]*	*Otros*
Polo D.M.					
TOTAL	1,437	1,399	-	38	-
CON SERVICIO ELECTRICO ..	771	752	-	19	-
DE LA C.D.E.....	770	751	-	19	-
DE PLANTA	1	1	-	-	-
SIN SERVICIO ELECTRICO ..	666	647	-	19	-
Vicente Noble					
TOTAL	3,860	3,648	1	205	6
CON SERVICIO ELECTRICO ..	3,257	3,078	1	175	3
DE LA C.D.E.....	3,257	3,078	1	175	3
DE PLANTA	-	-	-	-	-
SIN SERVICIO ELECTRICO ..	603	570	-	30	3
El Peñón D.M.					
TOTAL	1,699	1,515	4	180	-
CON SERVICIO ELECTRICO ..	1,449	1,292	3	154	-
DE LA C.D.E.....	1,449	1,292	3	154	-
DE PLANTA	-	-	-	-	-
SIN SERVICIO ELECTRICO ..	250	223	1	26	-
Fundación D.M.					
TOTAL	1,663	1,588	-	73	2
CON SERVICIO ELECTRICO ..	1,401	1,340	-	60	1
DE LA C.D.E.....	1,397	1,336	-	60	1
DE PLANTA	4	4	-	-	-
SIN SERVICIO ELECTRICO ..	262	248	-	13	1
La Cienaga D.M.					
TOTAL	1,743	1,590	2	148	3
CON SERVICIO ELECTRICO ..	1,127	1,034	1	92	-
DE LA C.D.E.....	1,124	1,031	1	92	-
DE PLANTA	3	3	-	-	-
SIN SERVICIO ELECTRICO ..	616	556	1	56	3
Independencia					
TOTAL	8,523	7,759	2	733	29
CON SERVICIO ELECTRICO ..	6,589	6,136	1	435	17
DE LA C.D.E.....	6,341	5,888	1	435	17
DE PLANTA	248	248	-	-	-
SIN SERVICIO ELECTRICO ..	1,934	1,623	1	298	12
Jimaní					
TOTAL	1,742	1,583	-	159	-
CON SERVICIO ELECTRICO ..	1,486	1,359	-	127	-
DE LA C.D.E.....	1,485	1,358	-	127	-
DE PLANTA	1	1	-	-	-
SIN SERVICIO ELECTRICO ..	256	224	-	32	-

Cont. Cuadro 15

División Político-Territorial y Servicio de Energía Eléctrica	*Total*	*Casa*	*Apartamento*	*Pieza[1]*	*Otros*
Duvergé					
TOTAL	2,677	2,490	1	183	3
CON SERVICIO ELECTRICO ..	2,386	2,215	1	169	1
DE LA C.D.E.....	2,386	2,215	1	169	1
DE PLANTA	-	-	-	-	-
SIN SERVICIO ELECTRICO ..	291	275	-	14	2
La Descubierta					
TOTAL	1,281	1,234	1	45	1
CON SERVICIO ELECTRICO ..	949	912	-	36	1
DE LA C.D.E.....	915	878	-	36	1
DE PLANTA	34	34	-	-	-
SIN SERVICIO ELECTRICO ..	332	322	1	9	-
Mella D.M.					
TOTAL	589	552	-	37	-
CON SERVICIO ELECTRICO ..	515	484	-	31	-
DE LA C.D.E.....	515	484	-	31	-
DE PLANTA	-	-	-	-	-
SIN SERVICIO ELECTRICO ..	74	68	-	6	-
Postrer Río					
TOTAL	961	911	-	47	3
CON SERVICIO ELECTRICO ..	556	512	-	42	2
DE LA C.D.E.....	555	511	-	42	2
DE PLANTA	1	1	-	-	-
SIN SERVICIO ELECTRICO ..	405	399	-	5	1
Cristóbal D.M.					
TOTAL	1,273	989	-	262	22
CON SERVICIO ELECTRICO ..	697	654	-	30	13
DE LA C.D.E.....	485	442	-	30	13
DE PLANTA	212	212	-	-	-
SIN SERVICIO ELECTRICO ..	576	335	-	232	9
Pedernales					
TOTAL	3,937	3,701	29	189	18
CON SERVICIO ELECTRICO ..	2,971	2,806	24	140	1
DE LA C.D.E.....	2,797	2,632	24	140	1
DE PLANTA	174	174	-	-	-
SIN SERVICIO ELECTRICO ..	966	895	5	49	17
-Municipio- Pedernales					
TOTAL	2,593	2,425	15	137	16
CON SERVICIO ELECTRICO ..	2,006	1,868	15	122	1
DE LA C.D.E.....	1,842	1,704	15	122	1
DE PLANTA	164	164	-	-	-
SIN SERVICIO ELECTRICO ..	587	557	-	15	15

Cont. Cuadro 15

División Político-Territorial y Servicio de Energía Eléctrica	*Total*	*Casa*	*Apartamento*	*Pieza*[1]	*Otros*
Oviedo					
TOTAL	1,344	1,276	14	52	2
CON SERVICIO ELECTRICO	965	938	9	18	-
DE LA C.D.E.	955	928	9	18	-
DE PLANTA	10	10	-	-	-
SIN SERVICIO ELECTRICO	379	338	5	34	2
Sub-Región del Valle					
TOTAL	102,967	95,337	810	6,669	151
CON SERVICIO ELECTRICO	60,549	54,062	774	5,638	75
DE LA C.D.E.	60,294	53,807	774	5,638	75
DE PLANTA	255	255	-	-	-
SIN SERVICIO ELECTRICO	42,418	41,275	36	1,031	76
Azua					
TOTAL	40,010	37,046	131	2,766	67
CON SERVICIO ELECTRICO	28,108	25,769	115	2,187	37
DE LA C.D.E.	28,034	25,695	115	2,187	37
DE PLANTA	74	74	-	-	-
SIN SERVICIO ELECTRICO	11,902	11,277	16	579	30
-Municipio- Azua					
TOTAL	14,572	12,654	113	1,771	34
CON SERVICIO ELECTRICO	11,264	9,676	103	1,467	18
DE LA C.D.E.	11,247	9,659	103	1,467	18
DE PLANTA	17	17	-	-	-
SIN SERVICIO ELECTRICO	3,308	2,978	10	304	16
Guayabal D.M.					
TOTAL	1,874	1,812	1	59	2
CON SERVICIO ELECTRICO	623	619	1	3	-
DE LA C.D.E.	614	610	1	3	-
DE PLANTA	9	9	-	-	-
SIN SERVICIO ELECTRICO	1,251	1,193	-	56	2
Las Charcas D.M					
TOTAL	2,189	2,108	3	76	2
CON SERVICIO ELECTRICO	1,780	1,710	2	67	1
DE LA C.D.E.	1,775	1,705	2	67	1
DE PLANTA	5	5	-	-	-
SIN SERVICIO ELECTRICO	409	398	1	9	1
Las Yayas de Viajama D.M.					
TOTAL	2,574	2,452	2	117	3
CON SERVICIO ELECTRICO	1,387	1,326	2	58	1
DE LA C.D.E.	1,384	1,323	2	58	1
DE PLANTA	3	3	-	-	-
SIN SERVICIO ELECTRICO	1,187	1,126	-	59	2

Cont. Cuadro 15

División Político-Territorial y Servicio de Energía Eléctrica	*Total*	*Casa*	*Apartamento*	*Pieza*[1]	*Otros*
Padre Las Casas					
TOTAL	5,426	5,218	6	195	7
CON SERVICIO ELECTRICO ..	2,698	2,542	2	150	4
DE LA C.D.E.....	2,671	2,515	2	150	4
DE PLANTA	27	27	-	-	-
SIN SERVICIO ELECTRICO ..	2,728	2,676	4	45	3
Peralta					
TOTAL	2,627	2,554	-	73	-
CON SERVICIO ELECTRICO ..	1,803	1,750	-	53	-
DE LA C.D.E.....	1,798	1,745	-	53	-
DE PLANTA	5	5	-	-	-
SIN SERVICIO ELECTRICO ..	824	804	-	20	-
Sabana Yegua D.M.					
TOTAL	2,262	2,178	3	77	4
CON SERVICIO ELECTRICO ..	1,689	1,629	3	55	2
DE LA C.D.E.....	1,689	1,629	3	55	2
DE PLANTA	-	-	-	-	-
SIN SERVICIO ELECTRICO ..	573	549	-	22	2
Tabara Arriba D.M.					
TOTAL	2,965	2,806	3	146	10
CON SERVICIO ELECTRICO ..	2,366	2,234	2	121	9
DE LA C.D.E.....	2,365	2,233	2	121	9
DE PLANTA	1	1	-	-	-
SIN SERVICIO ELECTRICO ..	599	572	1	25	1
Estebanía D.M.					
TOTAL	1,297	1,246	-	50	1
CON SERVICIO ELECTRICO ..	794	761	-	33	-
DE LA C.D.E.....	789	756	-	33	-
DE PLANTA	5	5	-	-	-
SIN SERVICIO ELECTRICO ..	503	485	-	17	1
Pueblo Viejo D.M.					
TOTAL	4,224	4,018	-	202	4
CON SERVICIO ELECTRICO ..	3,704	3,522	-	180	2
DE LA C.D.E.....	3,702	3,520	-	180	2
DE PLANTA	2	2	-	-	-
SIN SERVICIO ELECTRICO ..	520	496	-	22	2
Elías Piña					
TOTAL	12,397	12,038	186	166	7
CON SERVICIO ELECTRICO ..	4,261	3,955	173	132	1
DE LA C.D.E.....	4,153	3,847	173	132	1
DE PLANTA	108	108	-	-	-
SIN SERVICIO ELECTRICO ..	8,136	8,083	13	34	6

Cont. Cuadro 15

División Político-Territorial y Servicio de Energía Eléctrica	*Total*	*Casa*	*Apartamento*	*Pieza[1]*	*Otros*
Comendador					
TOTAL	4,252	4,028	117	106	1
CON SERVICIO ELECTRICO ..	1,927	1,717	111	98	1
DE LA C.D.E.....	1,925	1,715	111	98	1
DE PLANTA	2	2	-	-	-
SIN SERVICIO ELECTRICO ..	2,325	2,311	6	8	-
Bánica					
TOTAL	1,660	1,626	31	2	1
CON SERVICIO ELECTRICO ..	466	442	24	-	-
DE LA C.D.E.....	465	441	24	-	-
DE PLANTA	1	1	-	-	-
SIN SERVICIO ELECTRICO ..	1,194	1,184	7	2	1
El Llano					
TOTAL	1,621	1,601	-	19	1
CON SERVICIO ELECTRICO ..	402	389	-	13	-
DE LA C.D.E.....	401	388	-	13	-
DE PLANTA	1	1	-	-	-
SIN SERVICIO ELECTRICO ..	1,219	1,212	-	6	1
Hondo Valle					
TOTAL	2,112	2,043	38	31	-
CON SERVICIO ELECTRICO ..	890	836	38	16	-
DE LA C.D.E.....	888	834	38	16	-
DE PLANTA	2	2	-	-	-
SIN SERVICIO ELECTRICO ..	1,222	1,207	-	15	-
Pedro Santana					
TOTAL	1,603	1,595	-	5	3
CON SERVICIO ELECTRICO ..	272	269	-	3	-
DE LA C.D.E.....	170	167	-	3	-
DE PLANTA	102	102	-	-	-
SIN SERVICIO ELECTRICO ..	1,331	1,326	-	2	3
Juan Santiago D.M.					
TOTAL	1,149	1,145	-	3	1
CON SERVICIO ELECTRICO ..	304	302	-	2	-
DE LA C.D.E.....	304	302	-	2	-
DE PLANTA	-	-	-	-	-
SIN SERVICIO ELECTRICO ..	845	843	-	1	1
San Juan					
TOTAL	50,560	46,253	493	3,737	77
CON SERVICIO ELECTRICO ..	28,180	24,338	486	3,319	37
DE LA C.D.E.....	28,107	24,265	486	3,319	37
DE PLANTA	73	73	-	-	-
SIN SERVICIO ELECTRICO ..	22,380	21,915	7	418	40

Cont. Cuadro 15

División Político-Territorial y Servicio de Energía Eléctrica	*Total*	*Casa*	*Apartamento*	*Pieza*[1]	*Otros*
San Juan de La Maguana					
TOTAL	26,630	23,253	308	3,009	60
CON SERVICIO ELECTRICO ..	17,172	14,116	304	2,723	29
DE LA C.D.E.....	17,133	14,077	304	2,723	29
DE PLANTA	39	39	-	-	-
SIN SERVICIO ELECTRICO ..	9,458	9,137	4	286	31
Bohechio					
TOTAL	2,191	2,144	-	45	2
CON SERVICIO ELECTRICO ..	1,267	1,232	-	34	1
DE LA C.D.E.....	1,267	1,232	-	34	1
DE PLANTA	-	-	-	-	-
SIN SERVICIO ELECTRICO ..	924	912	-	11	1
El Cercado					
TOTAL	5,132	5,016	18	94	4
CON SERVICIO ELECTRICO ..	1,778	1,676	16	84	2
DE LA C.D.E.....	1,771	1,669	16	84	2
DE PLANTA	7	7	-	-	-
SIN SERVICIO ELECTRICO ..	3,354	3,340	2	10	2
Juan de Herrera					
TOTAL	3,486	3,346	1	136	3
CON SERVICIO ELECTRICO ..	2,086	1,982	1	100	3
DE LA C.D.E.....	2,085	1,981	1	100	3
DE PLANTA	1	1	-	-	-
SIN SERVICIO ELECTRICO ..	1,400	1,364	-	36	-
Las Matas de Farfán					
TOTAL	10,322	9,794	165	358	5
CON SERVICIO ELECTRICO ..	4,518	4,041	164	313	-
DE LA C.D.E.....	4,494	4,017	164	313	-
DE PLANTA	24	24	-	-	-
SIN SERVICIO ELECTRICO ..	5,804	5,753	1	45	5
Vallejuelo					
TOTAL	2,799	2,700	1	95	3
CON SERVICIO ELECTRICO ..	1,359	1,291	1	65	2
DE LA C.D.E.....	1,357	1,289	1	65	2
DE PLANTA	2	2	-	-	-
SIN SERVICIO ELECTRICO ..	1,440	1,409	-	30	1
[redacted]					
TOTAL	840,218	707,885	44,703	85,765	1,865
CON SERVICIO ELECTRICO ..	728,943	606,211	44,701	76,477	1,554
DE LA C.D.E.....	725,347	602,615	44,701	76,477	1,554
DE PLANTA	3,596	3,596	-	-	-
SIN SERVICIO ELECTRICO ..	111,275	101,674	2	9,288	311

Cont. Cuadro 15

División Político-Territorial y Servicio de Energía Eléctrica	*Total*	*Casa*	*Apartamento*	*Pieza*[1]	*Otros*
Distrito Nacional					
TOTAL	685,717	571,469	42,514	70,209	1,525
CON SERVICIO ELECTRICO ..	629,113	519,161	42,512	66,093	1,347
DE LA C.D.E.....	627,799	517,847	42,512	66,093	1,347
DE PLANTA	1,314	1,314	-	-	-
SIN SERVICIO ELECTRICO ..	56,604	52,308	2	4,116	178
Distrito Nacional					
TOTAL	512,701	413,927	41,633	55,991	1,150
CON SERVICIO ELECTRICO ..	499,085	402,127	41,631	54,266	1,061
DE LA C.D.E.....	498,495	401,537	41,631	54,266	1,061
DE PLANTA	590	590	-	-	-
SIN SERVICIO ELECTRICO ..	13,616	11,800	2	1,725	89
Santo Domingo					
TOTAL	512,701	413,927	41,633	55,991	1,150
CON SERVICIO ELECTRICO ..	499,085	402,127	41,631	54,266	1,061
DE LA C.D.E.....	498,495	401,537	41,631	54,266	1,061
DE PLANTA	590	590	-	-	-
SIN SERVICIO ELECTRICO ..	13,616	11,800	2	1,725	89
Boca Chica					
TOTAL	45,626	44,345	25	1,206	50
CON SERVICIO ELECTRICO ..	36,145	35,016	25	1,079	25
DE LA C.D.E.....	35,909	34,780	25	1,079	25
DE PLANTA	236	236	-	-	-
SIN SERVICIO ELECTRICO ..	9,481	9,329	-	127	25
Juan					
TOTAL	22,409	21,696	16	685	12
CON SERVICIO ELECTRICO ..	20,444	19,795	16	624	9
DE LA C.D.E.....	20,418	19,769	16	624	9
DE PLANTA	26	26	-	-	-
SIN SERVICIO ELECTRICO ..	1,965	1,901	-	61	3
Nizao					
TOTAL	4,308	4,185	1	117	5
CON SERVICIO ELECTRICO ..	4,135	4,016	1	113	5
DE LA C.D.E.....	4,133	4,014	1	113	5
DE PLANTA	2	2	-	-	-
SIN SERVICIO ELECTRICO ..	173	169	-	4	-
Monte Plata					
TOTAL	11,756	11,471	7	269	9
CON SERVICIO ELECTRICO ..	5,764	5,535	7	222	-
DE LA C.D.E.....	5,579	5,350	7	222	-
DE PLANTA	185	185	-	-	-
SIN SERVICIO ELECTRICO ..	5,992	5,936	-	47	9

Cont. Cuadro 15

División Político-Territorial y Servicio de Energía Eléctrica	*Total*	*Casa*	*Apartamento*	*Pieza*[1]	*Otros*
[redacted]					
TOTAL	2,585	2,558	-	22	5
CON SERVICIO ELECTRICO ..	1,703	1,682	-	20	1
DE LA C.D.E.....	1,686	1,665	-	20	1
DE PLANTA	17	17	-	-	-
SIN SERVICIO ELECTRICO ..	882	876	-	2	4
[redacted]					
TOTAL	1,726	1,687	-	34	5
CON SERVICIO ELECTRICO ..	1,551	1,518	-	31	2
DE LA C.D.E.....	1,548	1,515	-	31	2
DE PLANTA	3	3	-	-	-
SIN SERVICIO ELECTRICO ..	175	169	-	3	3
[redacted]					
TOTAL	2,148	2,064	-	70	14
CON SERVICIO ELECTRICO ..	1,894	1,825	-	61	8
DE LA C.D.E.....	1,891	1,822	-	61	8
DE PLANTA	3	3	-	-	-
SIN SERVICIO ELECTRICO ..	254	239	-	9	6
[redacted]					
TOTAL	694	684	1	9	-
CON SERVICIO ELECTRICO ..	654	645	1	8	-
DE LA C.D.E.....	654	645	1	8	-
DE PLANTA	-	-	-	-	-
SIN SERVICIO ELECTRICO ..	40	39	-	1	-
[redacted]					
TOTAL	90,779	79,961	655	9,916	247
CON SERVICIO ELECTRICO ..	76,965	66,625	655	9,453	232
DE LA C.D.E.....	76,748	66,408	655	9,453	232
DE PLANTA	217	217	-	-	-
SIN SERVICIO ELECTRICO ..	13,814	13,336	-	463	15
[redacted]					
TOTAL	34,175	29,261	396	4,373	145
CON SERVICIO ELECTRICO ..	30,869	26,142	396	4,195	136
DE LA C.D.E.....	30,836	26,109	396	4,195	136
DE PLANTA	33	33	-	-	-
SIN SERVICIO ELECTRICO ..	3,306	3,119	-	178	9
[redacted]					
TOTAL	21,697	18,716	197	2,737	47
CON SERVICIO ELECTRICO ..	19,251	16,361	197	2,647	46
DE LA C.D.E.....	19,163	16,273	197	2,647	46
DE PLANTA	88	88	-	-	-
SIN SERVICIO ELECTRICO ..	2,446	2,355	-	90	1

Cont. Cuadro 15

División Político-Territorial y Servicio de Energía Eléctrica	*Total*	*Casa*	*Apartamento*	*Pieza*[1]	*Otros*
[illegible]					
TOTAL	5,762	5,488	6	265	3
CON SERVICIO ELECTRICO ..	3,670	3,428	6	234	2
DE LA C.D.E.....	3,661	3,419	6	234	2
DE PLANTA	9	9	-	-	-
SIN SERVICIO ELECTRICO ..	2,092	2,060	-	31	1
[illegible]					
TOTAL	2,596	2,424	1	170	1
CON SERVICIO ELECTRICO ..	2,468	2,304	1	162	1
DE LA C.D.E.....	2,467	2,303	1	162	1
DE PLANTA	1	1	-	-	-
SIN SERVICIO ELECTRICO ..	128	120	-	8	-
[illegible]					
TOTAL	13,214	11,477	40	1,663	34
CON SERVICIO ELECTRICO ..	10,226	8,598	40	1,557	31
DE LA C.D.E.....	10,181	8,553	40	1,557	31
DE PLANTA	45	45	-	-	-
SIN SERVICIO ELECTRICO ..	2,988	2,879	-	106	3
[illegible]					
TOTAL	6,697	6,388	8	294	7
CON SERVICIO ELECTRICO ..	5,485	5,203	8	267	7
DE LA C.D.E.....	5,467	5,185	8	267	7
DE PLANTA	18	18	-	-	-
SIN SERVICIO ELECTRICO ..	1,212	1,185	-	27	-
[illegible]					
TOTAL	4,505	4,123	5	369	8
CON SERVICIO ELECTRICO ..	3,960	3,596	5	352	7
DE LA C.D.E.....	3,950	3,586	5	352	7
DE PLANTA	10	10	-	-	-
SIN SERVICIO ELECTRICO ..	545	527	-	17	1
[illegible]					
TOTAL	2,133	2,084	2	45	2
CON SERVICIO ELECTRICO ..	1,036	993	2	39	2
DE LA C.D.E.....	1,023	980	2	39	2
DE PLANTA	13	13	-	-	-
SIN SERVICIO ELECTRICO ..	1,097	1,091	-	6	-
[illegible]					
TOTAL	36,611	33,236	201	3,096	78
CON SERVICIO ELECTRICO ..	16,918	15,393	201	1,295	29
DE LA C.D.E.....	16,647	15,122	201	1,295	29
DE PLANTA	271	271	-	-	-
SIN SERVICIO ELECTRICO ..	19,693	17,843	-	1,801	49

Cont. Cuadro 15

División Político-Territorial y Servicio de Energía Eléctrica	*Total*	*Casa*	*Apartamento*	*Pieza*[1]	*Otros*
Municipio Monte Plata					
TOTAL	8,828	8,250	21	536	21
CON SERVICIO ELECTRICO ..	5,653	5,363	21	266	3
DE LA C.D.E.....	5,610	5,320	21	266	3
DE PLANTA	43	43	-	-	-
SIN SERVICIO ELECTRICO ..	3,175	2,887	-	270	18
Bayaguana					
TOTAL	6,671	5,849	125	689	8
CON SERVICIO ELECTRICO ..	2,948	2,383	125	436	4
DE LA C.D.E.....	2,889	2,324	125	436	4
DE PLANTA	59	59	-	-	-
SIN SERVICIO ELECTRICO ..	3,723	3,466	-	253	4
Sabana Grande de Boyá					
TOTAL	7,202	5,956	22	1,206	18
CON SERVICIO ELECTRICO ..	3,435	3,027	22	382	4
DE LA C.D.E.....	3,393	2,985	22	382	4
DE PLANTA	42	42	-	-	-
SIN SERVICIO ELECTRICO ..	3,767	2,929	-	824	14
Yamasá					
TOTAL	8,684	8,216	25	423	20
CON SERVICIO ELECTRICO ..	3,175	2,992	25	144	14
DE LA C.D.E.....	3,145	2,962	25	144	14
DE PLANTA	30	30	-	-	-
SIN SERVICIO ELECTRICO ..	5,509	5,224	-	279	6
Don Juan D.M.					
TOTAL	1,630	1,452	5	170	3
CON SERVICIO ELECTRICO ..	677	635	5	36	1
DE LA C.D.E.....	672	630	5	36	1
DE PLANTA	5	5	-	-	-
SIN SERVICIO ELECTRICO ..	953	817	-	134	2
Esperanza D.M.					
TOTAL	3,596	3,513	3	72	8
CON SERVICIO ELECTRICO ..	1,030	993	3	31	3
DE LA C.D.E.....	938	901	3	31	3
DE PLANTA	92	92	-	-	-
SIN SERVICIO ELECTRICO ..	2,566	2,520	-	41	5
Sub-Región del Yuma					
TOTAL	154,501	136,416	2,189	15,556	340
CON SERVICIO ELECTRICO ..	99,830	87,050	2,189	10,384	207
DE LA C.D.E.....	97,548	84,768	2,189	10,384	207
DE PLANTA	2,282	2,282	-	-	-
SIN SERVICIO ELECTRICO ..	54,671	49,366	-	5,172	133

Cont. Cuadro 15

División Político-Territorial y Servicio de Energía Eléctrica	*Total*	*Casa*	*Apartamento*	*Pieza*[1]	*Otros*
El Seybo					
TOTAL	23,058	21,685	75	1,221	77
CON SERVICIO ELECTRICO ..	6,881	6,453	75	337	16
DE LA C.D.E.....	6,688	6,260	75	337	16
DE PLANTA	193	193	-	-	-
SIN SERVICIO ELECTRICO ..	16,177	15,232	-	884	61
Santa Cruz del Seybo					
TOTAL	18,314	17,115	67	1,066	66
CON SERVICIO ELECTRICO ..	4,211	3,912	67	221	11
DE LA C.D.E.....	4,024	3,725	67	221	11
DE PLANTA	187	187	-	-	-
SIN SERVICIO ELECTRICO ..	14,103	13,203	-	845	55
Miches					
TOTAL	4,744	4,570	8	155	11
CON SERVICIO ELECTRICO ..	2,670	2,541	8	116	5
DE LA C.D.E.....	2,664	2,535	8	116	5
DE PLANTA	6	6	-	-	-
SIN SERVICIO ELECTRICO ..	2,074	2,029	-	39	6
La Altagracia					
TOTAL	28,857	24,919	173	3,678	87
CON SERVICIO ELECTRICO ..	17,875	15,725	173	1,935	42
DE LA C.D.E.....	17,259	15,109	173	1,935	42
DE PLANTA	616	616	-	-	-
SIN SERVICIO ELECTRICO ..	10,982	9,194	-	1,743	45
Salvaleón de Higuey					
TOTAL	20,238	17,492	143	2,552	51
CON SERVICIO ELECTRICO ..	13,710	11,826	143	1,711	30
DE LA C.D.E.....	13,382	11,498	143	1,711	30
DE PLANTA	328	328	-	-	-
SIN SERVICIO ELECTRICO ..	6,528	5,666	-	841	21
San Rafael del Yuma					
TOTAL	4,862	3,928	21	892	21
CON SERVICIO ELECTRICO ..	1,971	1,835	21	114	1
DE LA C.D.E.....	1,769	1,633	21	114	1
DE PLANTA	202	202	-	-	-
SIN SERVICIO ELECTRICO ..	2,891	2,093	-	778	20
Otra Banda D.M.					
TOTAL	2,285	2,175	3	103	4
CON SERVICIO ELECTRICO ..	1,342	1,244	3	94	1
DE LA C.D.E.....	1,290	1,192	3	94	1
DE PLANTA	52	52	-	-	-
SIN SERVICIO ELECTRICO ..	943	931	-	9	3

Cont. Cuadro 15

División Político-Territorial y Servicio de Energía Eléctrica	*Total*	*Casa*	*Apartamento*	*Pieza[1]*	*Otros*
La Laguna de Nisibon D.M.					
TOTAL	1,472	1,324	6	131	11
CON SERVICIO ELECTRICO ..	852	820	6	16	10
DE LA C.D.E.....	818	786	6	16	10
DE PLANTA	34	34	-	-	-
SIN SERVICIO ELECTRICO ..	620	504	-	115	1
La Romana					
TOTAL	37,781	29,209	948	7,490	134
CON SERVICIO ELECTRICO ..	30,458	23,865	948	5,522	123
DE LA C.D.E.....	29,750	23,157	948	5,522	123
DE PLANTA	708	708	-	-	-
SIN SERVICIO ELECTRICO ..	7,323	5,344	-	1,968	11
-Municipio- La Romana					
TOTAL	33,203	26,328	945	5,800	130
CON SERVICIO ELECTRICO ..	28,564	22,218	945	5,279	122
DE LA C.D.E.....	28,128	21,782	945	5,279	122
DE PLANTA	436	436	-	-	-
SIN SERVICIO ELECTRICO ..	4,639	4,110	-	521	8
Guaymate					
TOTAL	4,578	2,881	3	1,690	4
CON SERVICIO ELECTRICO ..	1,894	1,647	3	243	1
DE LA C.D.E.....	1,622	1,375	3	243	1
DE PLANTA	272	272	-	-	-
SIN SERVICIO ELECTRICO ..	2,684	1,234	-	1,447	3
San Pedro de Macoris					
TOTAL	48,017	44,388	940	2,670	19
CON SERVICIO ELECTRICO ..	36,536	33,280	940	2,298	18
DE LA C.D.E.....	35,882	32,626	940	2,298	18
DE PLANTA	654	654	-	-	-
SIN SERVICIO ELECTRICO ..	11,481	11,108	-	372	1
-Municipio- San Pedro de Macoris					
TOTAL	32,505	29,518	878	2,094	15
CON SERVICIO ELECTRICO ..	28,003	25,129	878	1,981	15
DE LA C.D.E.....	27,605	24,731	878	1,981	15
DE PLANTA	398	398	-	-	-
SIN SERVICIO ELECTRICO ..	4,502	4,389	-	113	-
Los Llanos					
TOTAL	5,548	5,331	44	173	-
CON SERVICIO ELECTRICO ..	2,073	1,968	44	61	-
DE LA C.D.E.....	1,945	1,840	44	61	-
DE PLANTA	128	128	-	-	-
SIN SERVICIO ELECTRICO ..	3,475	3,363	-	112	-

Cont. Cuadro 15

División Político-Territorial y Servicio de Energía Eléctrica	Total	Casa	Apartamento	Pieza[1]	Otros
Ramón Santana					
TOTAL	1,966	1,894	-	70	2
CON SERVICIO ELECTRICO	620	605	-	14	1
DE LA C.D.E.	577	562	-	14	1
DE PLANTA	43	43	-	-	-
SIN SERVICIO ELECTRICO	1,346	1,289	-	56	1
Consuelo D.M.					
TOTAL	4,740	4,464	13	262	1
CON SERVICIO ELECTRICO	3,467	3,269	13	184	1
DE LA C.D.E.	3,419	3,221	13	184	1
DE PLANTA	48	48	-	-	-
SIN SERVICIO ELECTRICO	1,273	1,195	-	78	-
Quisqueya D.M.					
TOTAL	3,258	3,181	5	71	1
CON SERVICIO ELECTRICO	2,373	2,309	5	58	1
DE LA C.D.E.	2,336	2,272	5	58	1
DE PLANTA	37	37	-	-	-
SIN SERVICIO ELECTRICO	885	872	-	13	-
Hato Mayor					
TOTAL	16,788	16,215	53	497	23
CON SERVICIO ELECTRICO	8,080	7,727	53	292	8
DE LA C.D.E.	7,969	7,616	53	292	8
DE PLANTA	111	111	-	-	-
SIN SERVICIO ELECTRICO	8,708	8,488	-	205	15
Hato Mayor del Rey					
TOTAL	10,843	10,301	53	476	13
CON SERVICIO ELECTRICO	4,766	4,428	53	279	6
DE LA C.D.E.	4,681	4,343	53	279	6
DE PLANTA	85	85	-	-	-
SIN SERVICIO ELECTRICO	6,077	5,873	-	197	7
Sabana de La Mar					
TOTAL	4,090	4,073	-	10	7
CON SERVICIO ELECTRICO	2,495	2,486	-	8	1
DE LA C.D.E.	2,483	2,474	-	8	1
DE PLANTA	12	12	-	-	-
SIN SERVICIO ELECTRICO	1,595	1,587	-	2	6
El Valle					
TOTAL	1,855	1,841	-	11	3
CON SERVICIO ELECTRICO	819	813	-	5	1
DE LA C.D.E.	805	799	-	5	1
DE PLANTA	14	14	-	-	-
SIN SERVICIO ELECTRICO	1,036	1,028	-	6	2

[1] *Incluye cuartería.*

Cuadro 16.
Viviendas Particulares Ocupadas, Por Tipo, Según Regiones, Sub-Regiones, Provincias, Municipios y Servicio de Recogida de Basura.

División Político-Territorial y Recogida de Basura	*Total*	*Apartamento*	*Casa*	*Pieza*[1]	*Otros*
TOTAL	**1,629,616**	**1,452,775**	**55,303**	**113,238**	**3,280**
CON RECOGIDA DE BASURA .	881,701	752,605	52,641	74,791	1,664
DEL AYUNTAMIENTO	661,856	554,848	48,717	57,042	1,249
PARTICULAR	219,845	197,757	3,924	17,749	415
SIN RECOGIDA DE BASURA .	747,915	705,170	2,662	38,467	1,616
Región del Cibao					
TOTAL.....	616,958	590,949	9,323	15,551	1,135
CON RECOGIDA DE BASURA .	265,375	246,609	8,657	9,651	458
DEL AYUNTAMIENTO	202,356	185,766	8,072	8,165	353
PARTICULAR	63,019	60,843	585	1,486	105
SIN RECOGIDA DE BASURA .	351,583	344,340	666	5,900	677
Sub-Región Cibao Central					
TOTAL.....	367,621	346,165	8,078	12,645	733
CON RECOGIDA DE BASURA .	176,569	160,220	7,518	8,492	339
DEL AYUNTAMIENTO	139,831	125,220	7,061	7,280	270
PARTICULAR	36,738	35,000	457	1,212	69
SIN RECOGIDA DE BASURA .	191,052	185,945	560	4,153	394
Espaillat					
TOTAL.....	42,492	41,437	274	703	78
CON RECOGIDA DE BASURA .	17,436	16,735	247	433	21
DEL AYUNTAMIENTO	14,377	13,723	235	403	16
PARTICULAR	3,059	3,012	12	30	5
SIN RECOGIDA DE BASURA .	25,056	24,702	27	270	57
Moca					
TOTAL.....	24,413	23,515	260	587	51
CON RECOGIDA DE BASURA .	10,421	9,778	237	388	18
DEL AYUNTAMIENTO	8,376	7,775	226	361	14
PARTICULAR	2,045	2,003	11	27	4
SIN RECOGIDA DE BASURA .	13,992	13,737	23	199	33
Cayetano Germosén					
TOTAL.....	1,800	1,760	4	28	8
CON RECOGIDA DE BASURA .	882	861	3	16	2
DEL AYUNTAMIENTO	846	826	3	15	2
PARTICULAR	36	35	-	1	-
SIN RECOGIDA DE BASURA .	918	899	1	12	6

Cont. Cuadro 16

División Político-Territorial y Recogida de Basura	*Total*	*Apartamento*	*Casa*	*Pieza[1]*	*Otros*
Gaspar Hernández					
TOTAL.....	8,401	8,338	6	49	8
CON RECOGIDA DE BASURA .	3,069	3,041	4	24	-
DEL AYUNTAMIENTO	2,535	2,509	3	23	-
PARTICULAR	534	532	1	1	-
SIN RECOGIDA DE BASURA .	5,332	5,297	2	25	8
José Contreras D.M.					
TOTAL.....	1,709	1,681	3	20	5
CON RECOGIDA DE BASURA .	588	581	3	3	1
DEL AYUNTAMIENTO	507	501	3	3	-
PARTICULAR	81	80	-	-	1
SIN RECOGIDA DE BASURA .	1,121	1,100	-	17	4
Jamao al Norte D.M.					
TOTAL.....	2,031	2,022	-	5	4
CON RECOGIDA DE BASURA .	1,154	1,153	-	1	-
DEL AYUNTAMIENTO	1,047	1,046	-	1	-
PARTICULAR	107	107	-	-	-
SIN RECOGIDA DE BASURA .	877	869	-	4	4
San Victor D.M.					
TOTAL.....	4,138	4,121	1	14	2
CON RECOGIDA DE BASURA .	1,322	1,321	-	1	-
DEL AYUNTAMIENTO	1,066	1,066	-	-	-
PARTICULAR	256	255	-	1	-
SIN RECOGIDA DE BASURA .	2,816	2,800	1	13	2
La Vega					
TOTAL.....	70,598	67,690	586	2,149	173
CON RECOGIDA DE BASURA .	24,437	22,795	509	1,089	44
DEL AYUNTAMIENTO	15,850	14,582	460	782	26
PARTICULAR	8,587	8,213	49	307	18
SIN RECOGIDA DE BASURA .	46,161	44,895	77	1,060	129
Concepción de La Vega					
TOTAL.....	44,192	42,333	531	1,246	82
CON RECOGIDA DE BASURA .	14,540	13,382	474	659	25
DEL AYUNTAMIENTO	9,539	8,586	434	503	16
PARTICULAR	5,001	4,796	40	156	9
SIN RECOGIDA DE BASURA .	29,652	28,951	57	587	57

Cont. Cuadro 16

División Político-Territorial y Recogida de Basura	*Total*	*Apartamento*	*Casa*	*Pieza*[1]	*Otros*
Constanza					
TOTAL.....	10,825	10,183	11	594	37
CON RECOGIDA DE BASURA .	4,471	4,154	5	300	12
DEL AYUNTAMIENTO	2,392	2,206	2	178	6
PARTICULAR	2,079	1,948	3	122	6
SIN RECOGIDA DE BASURA .	6,354	6,029	6	294	25
Jarabacoa					
TOTAL.....	10,954	10,705	36	182	31
CON RECOGIDA DE BASURA .	4,339	4,217	29	89	4
DEL AYUNTAMIENTO	3,318	3,215	24	78	1
PARTICULAR	1,021	1,002	5	11	3
SIN RECOGIDA DE BASURA .	6,615	6,488	7	93	27
Jima Abajo D.M.					
TOTAL.....	4,627	4,469	8	127	23
CON RECOGIDA DE BASURA .	1,087	1,042	1	41	3
DEL AYUNTAMIENTO	601	575	-	23	3
PARTICULAR	486	467	1	18	-
SIN RECOGIDA DE BASURA .	3,540	3,427	7	86	20
Puerto Plata					
TOTAL.....	62,363	59,340	1,534	1,391	98
CON RECOGIDA DE BASURA .	29,048	26,960	1,367	687	34
DEL AYUNTAMIENTO	23,335	21,520	1,232	559	24
PARTICULAR	5,713	5,440	135	128	10
SIN RECOGIDA DE BASURA .	33,315	32,380	167	704	64
San Felipe de Puerto Plata					
TOTAL.....	28,877	27,446	792	596	43
CON RECOGIDA DE BASURA .	17,813	16,607	750	430	26
DEL AYUNTAMIENTO	15,132	14,043	689	383	17
PARTICULAR	2,681	2,564	61	47	9
SIN RECOGIDA DE BASURA .	11,064	10,839	42	166	17
Altamira					
TOTAL.....	6,447	6,396	5	44	2
CON RECOGIDA DE BASURA .	1,496	1,479	2	15	-
DEL AYUNTAMIENTO	1,183	1,171	2	10	-
PARTICULAR	313	308	-	5	-
SIN RECOGIDA DE BASURA .	4,951	4,917	3	29	2

Cont. Cuadro 16

División Político-Territorial y Recogida de Basura	*Total*	*Apartamento*	*Casa*	*Pieza[1]*	*Otros*
Guananico					
TOTAL.....	2,130	2,118	1	10	1
CON RECOGIDA DE BASURA .	845	842	-	3	-
DEL AYUNTAMIENTO	610	608	-	2	-
PARTICULAR	235	234	-	1	-
SIN RECOGIDA DE BASURA .	1,285	1,276	1	7	1
Imbert					
TOTAL.....	6,144	5,833	51	253	7
CON RECOGIDA DE BASURA .	2,320	2,265	28	26	1
DEL AYUNTAMIENTO	1,663	1,654	2	6	1
PARTICULAR	657	611	26	20	-
SIN RECOGIDA DE BASURA .	3,824	3,568	23	227	6
Los Hidalgos					
TOTAL.....	3,315	3,299	2	10	4
CON RECOGIDA DE BASURA .	865	864	-	1	-
DEL AYUNTAMIENTO	623	623	-	-	-
PARTICULAR	242	241	-	1	-
SIN RECOGIDA DE BASURA .	2,450	2,435	2	9	4
Luperón					
TOTAL.....	3,764	3,726	8	21	9
CON RECOGIDA DE BASURA .	718	696	8	12	2
DEL AYUNTAMIENTO	534	514	6	12	2
PARTICULAR	184	182	2	-	-
SIN RECOGIDA DE BASURA .	3,046	3,030	-	9	7
Sosua					
TOTAL.....	6,977	5,856	669	425	27
CON RECOGIDA DE BASURA .	3,053	2,286	577	186	4
DEL AYUNTAMIENTO	2,168	1,498	531	136	3
PARTICULAR	885	788	46	50	1
SIN RECOGIDA DE BASURA .	3,924	3,570	92	239	23
La Isabela					
TOTAL.....	4,709	4,666	6	32	5
CON RECOGIDA DE BASURA .	1,938	1,921	2	14	1
DEL AYUNTAMIENTO	1,422	1,409	2	10	1
PARTICULAR	516	512	-	4	-
SIN RECOGIDA DE BASURA .	2,771	2,745	4	18	4

Cont. Cuadro 16

División Político-Territorial y Recogida de Basura	*Total*	*Apartamento*	*Casa*	*Pieza[1]*	*Otros*
Santiago					
TOTAL	161,654	148,494	5,472	7,367	321
CON RECOGIDA DE BASURA .	91,303	80,246	5,207	5,636	214
DEL AYUNTAMIENTO	73,959	63,880	4,957	4,941	181
PARTICULAR	17,344	16,366	250	695	33
SIN RECOGIDA DE BASURA .	70,351	68,248	265	1,731	107
Santiago de Los Caballeros					
TOTAL	113,646	100,889	5,354	7,139	264
CON RECOGIDA DE BASURA .	77,065	66,240	5,095	5,529	201
DEL AYUNTAMIENTO	65,554	55,657	4,851	4,873	173
PARTICULAR	11,511	10,583	244	656	28
SIN RECOGIDA DE BASURA .	36,581	34,649	259	1,610	63
Bisonó					
TOTAL	8,064	7,935	97	28	4
CON RECOGIDA DE BASURA .	4,071	3,955	96	17	3
DEL AYUNTAMIENTO	3,473	3,358	96	16	3
PARTICULAR	598	597	-	1	-
SIN RECOGIDA DE BASURA .	3,993	3,980	1	11	1
Jánico					
TOTAL	5,620	5,581	2	20	17
CON RECOGIDA DE BASURA .	783	779	-	3	1
DEL AYUNTAMIENTO	427	425	-	2	-
PARTICULAR	356	354	-	1	1
SIN RECOGIDA DE BASURA .	4,837	4,802	2	17	16
Licey al Medio					
TOTAL	3,666	3,656	2	3	5
CON RECOGIDA DE BASURA .	1,089	1,084	2	2	1
DEL AYUNTAMIENTO	702	701	1	-	-
PARTICULAR	387	383	1	2	1
SIN RECOGIDA DE BASURA .	2,577	2,572	-	1	4
San José de Las Matas					
TOTAL	11,153	11,130	9	8	6
CON RECOGIDA DE BASURA .	2,076	2,064	7	5	-
DEL AYUNTAMIENTO	1,023	1,012	6	5	-
PARTICULAR	1,053	1,052	1	-	-
SIN RECOGIDA DE BASURA .	9,077	9,066	2	3	6

Cont. Cuadro 16

División Político-Territorial y Recogida de Basura	*Total*	*Apartamento*	*Casa*	*Pieza*[1]	*Otros*
Tamboril					
TOTAL.....	9,454	9,404	1	45	4
CON RECOGIDA DE BASURA .	3,227	3,198	1	26	2
DEL AYUNTAMIENTO	1,678	1,656	-	21	1
PARTICULAR	1,549	1,542	1	5	1
SIN RECOGIDA DE BASURA .	6,227	6,206	-	19	2
Villa González					
TOTAL.....	5,690	5,571	6	99	14
CON RECOGIDA DE BASURA .	1,899	1,844	6	45	4
DEL AYUNTAMIENTO	718	690	3	23	2
PARTICULAR	1,181	1,154	3	22	2
SIN RECOGIDA DE BASURA .	3,791	3,727	-	54	10
Pedro García D.M.					
TOTAL.....	1,188	1,185	-	3	-
CON RECOGIDA DE BASURA .	248	247	-	1	-
DEL AYUNTAMIENTO	152	152	-	-	-
PARTICULAR	96	95	-	1	-
SIN RECOGIDA DE BASURA .	940	938	-	2	-
Sabana Iglesias D.M.					
TOTAL.....	3,173	3,143	1	22	7
CON RECOGIDA DE BASURA .	845	835	-	8	2
DEL AYUNTAMIENTO	232	229	-	1	2
PARTICULAR	613	606	-	7	-
CON RECOGIDA DE BASURA .	2,328	2,308	1	14	5
Monseñor Nouel					
TOTAL.....	30,514	29,204	212	1,035	63
CON RECOGIDA DE BASURA .	14,345	13,484	188	647	26
DEL AYUNTAMIENTO	12,310	11,515	177	595	23
PARTICULAR	2,035	1,969	11	52	3
SIN RECOGIDA DE BASURA .	16,169	15,720	24	388	37
Bonao					
TOTAL.....	23,224	22,124	199	853	48
CON RECOGIDA DE BASURA .	11,355	10,617	176	545	17
DEL AYUNTAMIENTO	9,822	9,137	169	502	14
PARTICULAR	1,533	1,480	7	43	3
SIN RECOGIDA DE BASURA .	11,869	11,507	23	308	31

Cont. Cuadro 16

División Político-Territorial y Recogida de Basura	*Total*	*Apartamento*	*Casa*	*Pieza[1]*	*Otros*
Maimón					
TOTAL.....	2,991	2,917	-	67	7
CON RECOGIDA DE BASURA .	1,392	1,346	-	43	3
DEL AYUNTAMIENTO	1,200	1,154	-	43	3
PARTICULAR	192	192	-	-	-
SIN RECOGIDA DE BASURA .	1,599	1,571	-	24	4
Piedra Blanca					
TOTAL.....	4,299	4,163	13	115	8
CON RECOGIDA DE BASURA .	1,598	1,521	12	59	6
DEL AYUNTAMIENTO	1,288	1,224	8	50	6
PARTICULAR	310	297	4	9	-
SIN RECOGIDA DE BASURA .	2,701	2,642	1	56	2
Sub-Región Cibao Oriental					
TOTAL.....	165,691	162,956	1,092	1,446	197
CON RECOGIDA DE BASURA .	57,289	55,519	1,031	686	53
DEL AYUNTAMIENTO	38,118	36,621	939	519	39
PARTICULAR	19,171	18,898	92	167	14
SIN RECOGIDA DE BASURA .	108,402	107,437	61	760	144
Duarte					
TOTAL.....	61,546	60,002	851	624	69
CON RECOGIDA DE BASURA .	28,418	27,271	836	289	22
DEL AYUNTAMIENTO	21,127	20,120	774	218	15
PARTICULAR	7,291	7,151	62	71	7
SIN RECOGIDA DE BASURA .	33,128	32,731	15	335	47
San Fco. Macorís					
TOTAL.....	36,456	35,304	840	279	33
CON RECOGIDA DE BASURA .	19,896	18,868	834	177	17
DEL AYUNTAMIENTO	14,347	13,421	774	139	13
PARTICULAR	5,549	5,447	60	38	4
SIN RECOGIDA DE BASURA .	16,560	16,436	6	102	16
Arenoso					
TOTAL.....	3,500	3,408	2	76	14
CON RECOGIDA DE BASURA .	887	875	1	9	2
DEL AYUNTAMIENTO	631	628	-	3	-
PARTICULAR	256	247	1	6	2
SIN RECOGIDA DE BASURA .	2,613	2,533	1	67	12

Cont. Cuadro 16

División Político-Territorial y Recogida de Basura	*Total*	*Apartamento*	*Casa*	*Pieza*[1]	*Otros*
Castillo					
TOTAL	4,627	4,593	-	29	5
CON RECOGIDA DE BASURA	1,612	1,596	-	16	-
DEL AYUNTAMIENTO	1,320	1,304	-	16	-
PARTICULAR	292	292	-	-	-
SIN RECOGIDA DE BASURA	3,015	2,997	-	13	5
Hostos					
TOTAL	1,666	1,655	1	9	1
CON RECOGIDA DE BASURA	584	583	-	1	-
DEL AYUNTAMIENTO	414	413	-	1	-
PARTICULAR	170	170	-	-	-
SIN RECOGIDA DE BASURA	1,082	1,072	1	8	1
Pimentel					
TOTAL	4,634	4,579	-	52	3
CON RECOGIDA DE BASURA	2,060	2,032	-	28	-
DEL AYUNTAMIENTO	1,917	1,890	-	27	-
PARTICULAR	143	142	-	1	-
SIN RECOGIDA DE BASURA	2,574	2,547	-	24	3
Villa Rivas					
TOTAL	7,713	7,620	4	78	11
CON RECOGIDA DE BASURA	2,281	2,246	1	32	2
DEL AYUNTAMIENTO	1,766	1,736	-	29	1
PARTICULAR	515	510	1	3	1
SIN RECOGIDA DE BASURA	5,432	5,374	3	46	9
Las Guaranas D.M.					
TOTAL	2,950	2,843	4	101	2
CON RECOGIDA DE BASURA	1,098	1,071	-	26	1
DEL AYUNTAMIENTO	732	728	-	3	1
PARTICULAR	366	343	-	23	-
SIN RECOGIDA DE BASURA	1,852	1,772	4	75	1
María Trinidad Sánchez					
TOTAL	29,520	29,204	91	185	40
CON RECOGIDA DE BASURA	8,786	8,592	86	102	6
DEL AYUNTAMIENTO	5,617	5,446	85	81	5
PARTICULAR	3,169	3,146	1	21	1
SIN RECOGIDA DE BASURA	20,734	20,612	5	83	34

Cont. Cuadro 16

División Político-Territorial y Recogida de Basura	*Total*	*Apartamento*	*Casa*	*Pieza[1]*	*Otros*
Nagua					
TOTAL.....	14,430	14,222	84	102	22
CON RECOGIDA DE BASURA .	5,293	5,145	81	64	3
DEL AYUNTAMIENTO	4,050	3,909	80	59	2
PARTICULAR	1,243	1,236	1	5	1
SIN RECOGIDA DE BASURA .	9,137	9,077	3	38	19
Cabrera					
TOTAL.....	6,329	6,294	2	29	4
CON RECOGIDA DE BASURA .	1,143	1,132	1	10	-
DEL AYUNTAMIENTO	455	451	1	3	-
PARTICULAR	688	681	-	7	-
SIN RECOGIDA DE BASURA .	5,186	5,162	1	19	4
El Factor					
TOTAL.....	5,444	5,411	1	21	11
CON RECOGIDA DE BASURA .	1,163	1,156	-	6	1
DEL AYUNTAMIENTO	287	285	-	1	1
PARTICULAR	876	871	-	5	-
SIN RECOGIDA DE BASURA .	4,281	4,255	1	15	10
Rio San Juan					
TOTAL.....	3,317	3,277	4	33	3
CON RECOGIDA DE BASURA .	1,187	1,159	4	22	2
DEL AYUNTAMIENTO	825	801	4	18	2
PARTICULAR	362	358	-	4	-
SIN RECOGIDA DE BASURA .	2,130	2,118	-	11	1
Salcedo					
TOTAL.....	21,944	21,726	24	157	37
CON RECOGIDA DE BASURA .	7,324	7,185	16	109	14
DEL AYUNTAMIENTO	3,749	3,628	13	97	11
PARTICULAR	3,575	3,557	3	12	3
SIN RECOGIDA DE BASURA .	14,620	14,541	8	48	23
-Municipio- Salcedo					
TOTAL.....	9,960	9,802	20	121	17
CON RECOGIDA DE BASURA .	4,358	4,251	14	84	9
DEL AYUNTAMIENTO	2,407	2,309	13	77	8
PARTICULAR	1,951	1,942	1	7	1
SIN RECOGIDA DE BASURA .	5,602	5,551	6	37	8

Cont. Cuadro 16

División Político-Territorial y Recogida de Basura	*Total*	*Apartamento*	*Casa*	*Pieza[1]*	*Otros*
Tenares					
TOTAL.....	7,021	6,981	-	26	14
CON RECOGIDA DE BASURA .	2,170	2,146	-	19	5
DEL AYUNTAMIENTO	873	856	-	14	3
PARTICULAR	1,297	1,290	-	5	2
SIN RECOGIDA DE BASURA .	4,851	4,835	-	7	9
Villa Tapia					
TOTAL.....	4,963	4,943	4	10	6
CON RECOGIDA DE BASURA .	796	788	2	6	-
DEL AYUNTAMIENTO	469	463	-	6	-
PARTICULAR	327	325	2	-	-
SIN RECOGIDA DE BASURA .	4,167	4,155	2	4	6
Samaná					
TOTAL.....	17,364	17,037	115	192	20
CON RECOGIDA DE BASURA .	4,472	4,300	83	85	4
DEL AYUNTAMIENTO	2,117	2,010	57	47	3
PARTICULAR	2,355	2,290	26	38	1
SIN RECOGIDA DE BASURA .	12,892	12,737	32	107	16
Sta. Barbara Samaná					
TOTAL.....	9,385	9,208	93	72	12
CON RECOGIDA DE BASURA .	1,844	1,737	73	31	3
DEL AYUNTAMIENTO	828	753	55	17	3
PARTICULAR	1,016	984	18	14	-
SIN RECOGIDA DE BASURA .	7,541	7,471	20	41	9
Sánchez					
TOTAL.....	5,432	5,347	2	76	7
CON RECOGIDA DE BASURA .	2,028	1,991	-	36	1
DEL AYUNTAMIENTO	982	967	-	15	-
PARTICULAR	1,046	1,024	-	21	1
SIN RECOGIDA DE BASURA .	3,404	3,356	2	40	6
Las Terrenas D.M.					
TOTAL.....	2,547	2,482	20	44	1
CON RECOGIDA DE BASURA .	600	572	10	18	-
DEL AYUNTAMIENTO	307	290	2	15	-
PARTICULAR	293	282	8	3	-
SIN RECOGIDA DE BASURA .	1,947	1,910	10	26	1

Cont. Cuadro 16

División Político-Territorial y Recogida de Basura	*Total*	*Apartamento*	*Casa*	*Pieza*[1]	*Otros*
Sánchez Ramírez					
TOTAL.....	35,317	34,987	11	288	31
CON RECOGIDA DE BASURA .	8,289	8,171	10	101	7
DEL AYUNTAMIENTO	5,508	5,417	10	76	5
PARTICULAR	2,781	2,754	-	25	2
SIN RECOGIDA DE BASURA .	27,028	26,816	1	187	24
Cotuí					
TOTAL.....	19,182	19,049	6	114	13
CON RECOGIDA DE BASURA .	4,631	4,561	6	59	5
DEL AYUNTAMIENTO	3,070	3,006	6	54	4
PARTICULAR	1,561	1,555	-	5	1
SIN RECOGIDA DE BASURA .	14,551	14,488	-	55	8
Cevicos					
TOTAL.....	2,163	2,143	-	18	2
CON RECOGIDA DE BASURA .	336	334	-	2	-
DEL AYUNTAMIENTO	215	213	-	2	-
PARTICULAR	121	121	-	-	-
SIN RECOGIDA DE BASURA .	1,827	1,809	-	16	2
Fantino					
TOTAL.....	5,023	4,966	3	45	9
CON RECOGIDA DE BASURA .	1,897	1,873	3	19	2
DEL AYUNTAMIENTO	1,486	1,467	3	15	1
PARTICULAR	411	406	-	4	1
SIN RECOGIDA DE BASURA .	3,126	3,093	-	26	7
La Cueva D.M.					
TOTAL.....	1,199	1,194	1	4	-
CON RECOGIDA DE BASURA .	286	283	1	2	-
DEL AYUNTAMIENTO	157	156	1	-	-
PARTICULAR	129	127	-	2	-
SIN RECOGIDA DE BASURA .	913	911	-	2	-
La Mata D.M.					
TOTAL.....	7,750	7,635	1	107	7
CON RECOGIDA DE BASURA .	1,139	1,120	-	19	-
DEL AYUNTAMIENTO	580	575	-	5	-
PARTICULAR	559	545	-	14	-
SIN RECOGIDA DE BASURA .	6,611	6,515	1	88	7

Cont. Cuadro 16

División Político-Territorial y Recogida de Basura	*Total*	*Apartamento*	*Casa*	*Pieza*[1]	*Otros*
Sub-Región Cibao Occidental					
TOTAL.....	83,646	81,828	153	1,460	205
CON RECOGIDA DE BASURA .	31,517	30,870	108	473	66
DEL AYUNTAMIENTO	24,407	23,925	72	366	44
PARTICULAR	7,110	6,945	36	107	22
SIN RECOGIDA DE BASURA .	52,129	50,958	45	987	139
Dajabón					
TOTAL.....	12,730	12,591	5	109	25
CON RECOGIDA DE BASURA .	4,104	4,013	-	76	15
DEL AYUNTAMIENTO	3,595	3,515	-	68	12
PARTICULAR	509	498	-	8	3
SIN RECOGIDA DE BASURA .	8,626	8,578	5	33	10
Dajabón -Municipio-					
TOTAL.....	5,102	5,009	1	81	11
CON RECOGIDA DE BASURA .	2,312	2,239	-	64	9
DEL AYUNTAMIENTO	2,175	2,110	-	57	8
PARTICULAR	137	129	-	7	1
SIN RECOGIDA DE BASURA .	2,790	2,770	1	17	2
Loma de Cabrera					
TOTAL.....	3,445	3,418	1	18	8
CON RECOGIDA DE BASURA .	1,041	1,028	-	10	3
DEL AYUNTAMIENTO	996	984	-	10	2
PARTICULAR	45	44	-	-	1
SIN RECOGIDA DE BASURA .	2,404	2,390	1	8	5
Partido D.M.					
TOTAL.....	1,268	1,264	1	-	3
CON RECOGIDA DE BASURA .	375	373	-	-	2
DEL AYUNTAMIENTO	279	277	-	-	2
PARTICULAR	96	96	-	-	-
SIN RECOGIDA DE BASURA .	893	891	1	-	1
Restauración					
TOTAL.....	1,495	1,487	-	7	1
CON RECOGIDA DE BASURA .	154	152	-	2	-
DEL AYUNTAMIENTO	68	67	-	1	-
PARTICULAR	86	85	-	1	-
SIN RECOGIDA DE BASURA .	1,341	1,335	-	5	1

Cont. Cuadro 16

División Político-Territorial y Recogida de Basura	*Total*	*Apartamento*	*Casa*	*Pieza*[1]	*Otros*
El Pino D.M.					
TOTAL.....	1,420	1,413	2	3	2
CON RECOGIDA DE BASURA .	222	221	-	-	1
DEL AYUNTAMIENTO	77	77	-	-	-
PARTICULAR	145	144	-	-	1
SIN RECOGIDA DE BASURA .	1,198	1,192	2	3	1
Monte Cristi					
TOTAL.....	22,820	22,029	95	610	86
CON RECOGIDA DE BASURA .	6,295	6,108	73	100	14
DEL AYUNTAMIENTO	3,750	3,665	38	44	3
PARTICULAR	2,545	2,443	35	56	11
SIN RECOGIDA DE BASURA .	16,525	15,921	22	510	72
San Fernando de Monte Cristi					
TOTAL.....	4,831	4,585	49	141	56
CON RECOGIDA DE BASURA .	2,184	2,094	38	42	10
DEL AYUNTAMIENTO	1,655	1,603	36	14	2
PARTICULAR	529	491	2	28	8
SIN RECOGIDA DE BASURA .	2,647	2,491	11	99	46
Castañuelas					
TOTAL.....	3,244	3,150	5	84	5
CON RECOGIDA DE BASURA .	1,123	1,113	1	7	2
DEL AYUNTAMIENTO	824	820	1	3	-
PARTICULAR	299	293	-	4	2
SIN RECOGIDA DE BASURA .	2,121	2,037	4	77	3
Guayubín					
TOTAL.....	6,682	6,586	3	82	11
CON RECOGIDA DE BASURA .	1,177	1,160	-	16	1
DEL AYUNTAMIENTO	722	717	-	5	-
PARTICULAR	455	443	-	11	1
SIN RECOGIDA DE BASURA .	5,505	5,426	3	66	10
Las Matas de Santa Cruz					
TOTAL.....	2,867	2,777	1	84	5
CON RECOGIDA DE BASURA .	320	313	-	7	-
DEL AYUNTAMIENTO	89	87	-	2	-
PARTICULAR	231	226	-	5	-
SIN RECOGIDA DE BASURA .	2,547	2,464	1	77	5

Cont. Cuadro 16

División Político-Territorial y Recogida de Basura	*Total*	*Apartamento*	*Casa*	*Pieza*[1]	*Otros*
Pepillo Salcedo					
TOTAL	1,968	1,800	4	161	3
CON RECOGIDA DE BASURA	344	337	2	5	-
DEL AYUNTAMIENTO	50	46	1	3	-
PARTICULAR	294	291	1	2	-
SIN RECOGIDA DE BASURA	1,624	1,463	2	156	3
Villa Vásquez					
TOTAL	3,228	3,131	33	58	6
CON RECOGIDA DE BASURA	1,147	1,091	32	23	1
DEL AYUNTAMIENTO	410	392	-	17	1
PARTICULAR	737	699	32	6	-
SIN RECOGIDA DE BASURA	2,081	2,040	1	35	5
Santiago Rodríguez					
TOTAL	11,952	11,914	5	23	10
CON RECOGIDA DE BASURA	3,911	3,888	2	17	4
DEL AYUNTAMIENTO	3,133	3,117	2	11	3
PARTICULAR	778	771	-	6	1
SIN RECOGIDA DE BASURA	8,041	8,026	3	6	6
San Ignacio de Sabaneta					
TOTAL	8,435	8,406	5	18	6
CON RECOGIDA DE BASURA	2,435	2,419	2	14	-
DEL AYUNTAMIENTO	2,003	1,991	2	10	-
PARTICULAR	432	428	-	4	-
SIN RECOGIDA DE BASURA	6,000	5,987	3	4	6
Los Almacigos D.M.					
TOTAL	1,260	1,257	-	-	3
CON RECOGIDA DE BASURA	524	521	-	-	3
DEL AYUNTAMIENTO	485	482	-	-	3
PARTICULAR	39	39	-	-	-
SIN RECOGIDA DE BASURA	736	736	-	-	-
Monción					
TOTAL	2,257	2,251	-	5	1
CON RECOGIDA DE BASURA	952	948	-	3	1
DEL AYUNTAMIENTO	645	644	-	1	-
PARTICULAR	307	304	-	2	1
SIN RECOGIDA DE BASURA	1,305	1,303	-	2	-

Cont. Cuadro 16

División Político-Territorial y Recogida de Basura	*Total*	*Apartamento*	*Casa*	*Pieza[1]*	*Otros*
Valverde					
TOTAL.....	36,144	35,294	48	718	84
CON RECOGIDA DE BASURA .	17,207	16,861	33	280	33
DEL AYUNTAMIENTO	13,929	13,628	32	243	26
PARTICULAR	3,278	3,233	1	37	7
SIN RECOGIDA DE BASURA .	18,937	18,433	15	438	51
Mao					
TOTAL.....	16,014	15,639	32	295	48
CON RECOGIDA DE BASURA .	8,821	8,632	23	146	20
DEL AYUNTAMIENTO	7,290	7,120	22	130	18
PARTICULAR	1,531	1,512	1	16	2
SIN RECOGIDA DE BASURA .	7,193	7,007	9	149	28
Esperanza					
TOTAL.....	15,084	14,644	12	398	30
CON RECOGIDA DE BASURA .	7,551	7,403	9	130	9
DEL AYUNTAMIENTO	6,518	6,388	9	113	8
PARTICULAR	1,033	1,015	-	17	1
SIN RECOGIDA DE BASURA .	7,533	7,241	3	268	21
Laguna Salada					
TOTAL.....	5,046	5,011	4	25	6
CON RECOGIDA DE BASURA .	835	826	1	4	4
DEL AYUNTAMIENTO	121	120	1	-	-
PARTICULAR	714	706	-	4	4
SIN RECOGIDA DE BASURA .	4,211	4,185	3	21	2
Región Sur-Oeste					
TOTAL.....	172,440	158,941	1,277	11,942	280
CON RECOGIDA DE BASURA .	65,331	57,858	1,149	6,239	85
DEL AYUNTAMIENTO	46,823	40,873	1,070	4,825	55
PARTICULAR	18,508	16,985	79	1,414	30
SIN RECOGIDA DE BASURA .	107,109	101,083	128	5,703	195
Sub-Región Enriquillo					
TOTAL.....	69,473	63,604	467	5,273	129
CON RECOGIDA DE BASURA .	27,335	24,746	388	2,169	32
DEL AYUNTAMIENTO	17,809	16,044	347	1,400	18
PARTICULAR	9,526	8,702	41	769	14
SIN RECOGIDA DE BASURA .	42,138	38,858	79	3,104	97

Cont. Cuadro 16

División Político-Territorial y Recogida de Basura	*Total*	*Apartamento*	*Casa*	*Pieza*[1]	*Otros*
Bahoruco					
TOTAL.....	22,020	20,560	16	1,405	39
CON RECOGIDA DE BASURA .	6,377	5,974	3	388	12
DEL AYUNTAMIENTO	4,447	4,138	3	296	10
PARTICULAR	1,930	1,836	-	92	2
SIN RECOGIDA DE BASURA .	15,643	14,586	13	1,017	27
Neyba					
TOTAL.....	8,419	7,839	4	565	11
CON RECOGIDA DE BASURA .	3,125	2,936	-	183	6
DEL AYUNTAMIENTO	2,411	2,267	-	139	5
PARTICULAR	714	669	-	44	1
SIN RECOGIDA DE BASURA .	5,294	4,903	4	382	5
Galván D.M.					
TOTAL.....	2,982	2,778	-	203	1
CON RECOGIDA DE BASURA .	598	565	-	33	-
DEL AYUNTAMIENTO	180	170	-	10	-
PARTICULAR	418	395	-	23	-
SIN RECOGIDA DE BASURA .	2,384	2,213	-	170	1
Los Ríos D.M.					
TOTAL.....	1,233	1,193	-	39	1
CON RECOGIDA DE BASURA .	110	108	-	2	-
DEL AYUNTAMIENTO	38	38	-	-	-
PARTICULAR	72	70	-	2	-
SIN RECOGIDA DE BASURA .	1,123	1,085	-	37	1
Tamayo					
TOTAL.....	3,867	3,707	1	157	2
CON RECOGIDA DE BASURA .	1,633	1,537	1	94	1
DEL AYUNTAMIENTO	1,291	1,200	1	89	1
PARTICULAR	342	337	-	5	-
SIN RECOGIDA DE BASURA .	2,234	2,170	-	63	1
Uvilla D.M.					
TOTAL.....	3,395	3,010	11	364	10
CON RECOGIDA DE BASURA .	619	539	2	73	5
DEL AYUNTAMIENTO	422	358	2	58	4
PARTICULAR	197	181	-	15	1
SIN RECOGIDA DE BASURA .	2,776	2,471	9	291	5

Cont. Cuadro 16

División Político-Territorial y Recogida de Basura	*Total*	*Apartamento*	*Casa*	*Pieza*[1]	*Otros*
Villa Jaragua					
TOTAL.....	2,124	2,033	-	77	14
CON RECOGIDA DE BASURA .	292	289	-	3	-
DEL AYUNTAMIENTO	105	105	-	-	-
PARTICULAR	187	184	-	3	-
SIN RECOGIDA DE BASURA .	1,832	1,744	-	74	14
Barahona					
TOTAL.....	34,993	31,584	420	2,946	43
CON RECOGIDA DE BASURA .	15,195	13,512	355	1,318	10
DEL AYUNTAMIENTO	9,902	8,698	319	878	7
PARTICULAR	5,293	4,814	36	440	3
SIN RECOGIDA DE BASURA .	19,798	18,072	65	1,628	33
Santa Cruz de Barahona					
TOTAL.....	14,208	12,053	316	1,815	24
CON RECOGIDA DE BASURA .	7,501	6,327	301	866	7
DEL AYUNTAMIENTO	5,512	4,619	271	618	4
PARTICULAR	1,989	1,708	30	248	3
SIN RECOGIDA DE BASURA .	6,707	5,726	15	949	17
Cabral					
TOTAL.....	2,866	2,714	2	146	4
CON RECOGIDA DE BASURA .	1,438	1,333	2	102	1
DEL AYUNTAMIENTO	724	667	1	55	1
PARTICULAR	714	666	1	47	-
SIN RECOGIDA DE BASURA .	1,428	1,381	-	44	3
Enriquillo					
TOTAL.....	3,156	2,991	41	122	2
CON RECOGIDA DE BASURA .	805	737	39	29	-
DEL AYUNTAMIENTO	404	361	36	7	-
PARTICULAR	401	376	3	22	-
SIN RECOGIDA DE BASURA .	2,351	2,254	2	93	2
Las Salinas D.M.					
TOTAL.....	1,236	1,192	-	44	-
CON RECOGIDA DE BASURA .	771	736	-	35	-
DEL AYUNTAMIENTO	385	364	-	21	-
PARTICULAR	386	372	-	14	-
SIN RECOGIDA DE BASURA .	465	456	-	9	-

Cont. Cuadro 16

División Político-Territorial y Recogida de Basura	*Total*	*Apartamento*	*Casa*	*Pieza*[1]	*Otros*
Paraíso					
TOTAL.....	3,125	2,894	54	175	2
CON RECOGIDA DE BASURA .	957	906	11	40	-
DEL AYUNTAMIENTO	553	523	10	20	-
PARTICULAR	404	383	1	20	-
SIN RECOGIDA DE BASURA .	2,168	1,988	43	135	2
Polo D.M.					
TOTAL.....	1,437	1,399	-	38	-
CON RECOGIDA DE BASURA .	369	360	-	9	-
DEL AYUNTAMIENTO	106	103	-	3	-
PARTICULAR	263	257	-	6	-
SIN RECOGIDA DE BASURA .	1,068	1,039	-	29	-
Vicente Noble					
TOTAL.....	3,860	3,648	1	205	6
CON RECOGIDA DE BASURA .	1,401	1,320	1	78	2
DEL AYUNTAMIENTO	1,145	1,069	1	73	2
PARTICULAR	256	251	-	5	-
SIN RECOGIDA DE BASURA .	2,459	2,328	-	127	4
El Peñón D.M.					
TOTAL.....	1,699	1,515	4	180	-
CON RECOGIDA DE BASURA .	765	686	-	79	-
DEL AYUNTAMIENTO	313	294	-	19	-
PARTICULAR	452	392	-	60	-
SIN RECOGIDA DE BASURA .	934	829	4	101	-
Fundación D.M.					
TOTAL.....	1,663	1,588	-	73	2
CON RECOGIDA DE BASURA .	754	721	-	33	-
DEL AYUNTAMIENTO	466	441	-	25	-
PARTICULAR	288	280	-	8	-
SIN RECOGIDA DE BASURA .	909	867	-	40	2
La Cienaga D.M.					
TOTAL.....	1,743	1,590	2	148	3
CON RECOGIDA DE BASURA .	434	386	1	47	-
DEL AYUNTAMIENTO	294	257	-	37	-
PARTICULAR	140	129	1	10	-
SIN RECOGIDA DE BASURA .	1,309	1,204	1	101	3

Cont. Cuadro 16

División Político-Territorial y Recogida de Basura	*Total*	*Apartamento*	*Casa*	*Pieza*[1]	*Otros*
Independencia					
TOTAL	8,523	7,759	2	733	29
CON RECOGIDA DE BASURA	4,012	3,645	1	357	9
DEL AYUNTAMIENTO	1,986	1,853	1	132	-
PARTICULAR	2,026	1,792	-	225	9
SIN RECOGIDA DE BASURA	4,511	4,114	1	376	20
Jimaní					
TOTAL	1,742	1,583	-	159	-
CON RECOGIDA DE BASURA	718	677	-	41	-
DEL AYUNTAMIENTO	646	611	-	35	-
PARTICULAR	72	66	-	6	-
SIN RECOGIDA DE BASURA	1,024	906	-	118	-
Duvergé					
TOTAL	2,677	2,490	1	183	3
CON RECOGIDA DE BASURA	1,741	1,614	1	125	1
DEL AYUNTAMIENTO	1,170	1,082	1	87	-
PARTICULAR	571	532	-	38	1
SIN RECOGIDA DE BASURA	936	876	-	58	2
La Descubierta					
TOTAL	1,281	1,234	1	45	1
CON RECOGIDA DE BASURA	474	458	-	15	1
DEL AYUNTAMIENTO	50	47	-	3	-
PARTICULAR	424	411	-	12	1
SIN RECOGIDA DE BASURA	807	776	1	30	-
Mella D.M.					
TOTAL	589	552	-	37	-
CON RECOGIDA DE BASURA	151	141	-	10	-
DEL AYUNTAMIENTO	105	100	-	5	-
PARTICULAR	46	41	-	5	-
SIN RECOGIDA DE BASURA	438	411	-	27	-
Postrer Rio					
TOTAL	961	911	-	47	3
CON RECOGIDA DE BASURA	98	89	-	9	-
DEL AYUNTAMIENTO	7	5	-	2	-
PARTICULAR	91	84	-	7	-
SIN RECOGIDA DE BASURA	863	822	-	38	3

Cont. Cuadro 16

División Político-Territorial y Recogida de Basura	*Total*	*Apartamento*	*Casa*	*Pieza[1]*	*Otros*
Cristóbal D.M.					
TOTAL.....	1,273	989	-	262	22
CON RECOGIDA DE BASURA .	830	666	-	157	7
DEL AYUNTAMIENTO	8	8	-	-	-
PARTICULAR	822	658	-	157	7
SIN RECOGIDA DE BASURA .	443	323	-	105	15
Pedernales					
TOTAL.....	3,937	3,701	29	189	18
CON RECOGIDA DE BASURA .	1,751	1,615	29	106	1
DEL AYUNTAMIENTO	1,474	1,355	24	94	1
PARTICULAR	277	260	5	12	-
SIN RECOGIDA DE BASURA .	2,186	2,086	-	83	17
-Municipio- Pedernales					
TOTAL.....	2,593	2,425	15	137	16
CON RECOGIDA DE BASURA .	1,516	1,401	15	99	1
DEL AYUNTAMIENTO	1,387	1,278	15	93	1
PARTICULAR	129	123	-	6	-
SIN RECOGIDA DE BASURA .	1,077	1,024	-	38	15
Oviedo					
TOTAL.....	1,344	1,276	14	52	2
CON RECOGIDA DE BASURA .	235	214	14	7	-
DEL AYUNTAMIENTO	87	77	9	1	-
PARTICULAR	148	137	5	6	-
SIN RECOGIDA DE BASURA .	1,109	1,062	-	45	2
Sub-Región del Valle					
TOTAL.....	102,967	95,337	810	6,669	151
CON RECOGIDA DE BASURA .	37,996	33,112	761	4,070	53
DEL AYUNTAMIENTO	29,014	24,829	723	3,425	37
PARTICULAR	8,982	8,283	38	645	16
SIN RECOGIDA DE BASURA .	64,971	62,225	49	2,599	98
Azua					
TOTAL.....	40,010	37,046	131	2,766	67
CON RECOGIDA DE BASURA .	18,633	17,035	109	1,462	27
DEL AYUNTAMIENTO	14,305	13,025	105	1,162	13
PARTICULAR	4,328	4,010	4	300	14
SIN RECOGIDA DE BASURA .	21,377	20,011	22	1,304	40

Cont. Cuadro 16

División Político-Territorial y Recogida de Basura	*Total*	*Apartamento*	*Casa*	*Pieza*[1]	*Otros*
-Municipio- Azua					
TOTAL.....	14,572	12,654	113	1,771	34
CON RECOGIDA DE BASURA .	7,657	6,521	104	1,021	11
DEL AYUNTAMIENTO	6,583	5,594	101	878	10
PARTICULAR	1,074	927	3	143	1
SIN RECOGIDA DE BASURA .	6,915	6,133	9	750	23
Guayabal D.M.					
TOTAL.....	1,874	1,812	1	59	2
CON RECOGIDA DE BASURA .	754	737	1	15	1
DEL AYUNTAMIENTO	414	410	1	3	-
PARTICULAR	340	327	-	12	1
SIN RECOGIDA DE BASURA .	1,120	1,075	-	44	1
Las Charcas D.M					
TOTAL.....	2,189	2,108	3	76	2
CON RECOGIDA DE BASURA .	857	818	1	37	1
DEL AYUNTAMIENTO	497	480	1	15	1
PARTICULAR	360	338	-	22	-
SIN RECOGIDA DE BASURA .	1,332	1,290	2	39	1
Las Yayas de Viajama D.M.					
TOTAL.....	2,574	2,452	2	117	3
CON RECOGIDA DE BASURA .	1,011	956	1	53	1
DEL AYUNTAMIENTO	734	703	1	29	1
PARTICULAR	277	253	-	24	-
SIN RECOGIDA DE BASURA .	1,563	1,496	1	64	2
Padre Las Casas					
TOTAL.....	5,426	5,218	6	195	7
CON RECOGIDA DE BASURA .	1,863	1,755	1	103	4
DEL AYUNTAMIENTO	1,021	944	-	77	-
PARTICULAR	842	811	1	26	4
SIN RECOGIDA DE BASURA .	3,563	3,463	5	92	3
Peralta					
TOTAL.....	2,627	2,554	-	73	-
CON RECOGIDA DE BASURA .	1,351	1,309	-	42	-
DEL AYUNTAMIENTO	1,217	1,177	-	40	-
PARTICULAR	134	132	-	2	-
SIN RECOGIDA DE BASURA .	1,276	1,245	-	31	-

Cont. Cuadro 16

División Político-Territorial y Recogida de Basura	*Total*	*Apartamento*	*Casa*	*Pieza*[1]	*Otros*
Sabana Yegua D.M.					
TOTAL.....	2,262	2,178	3	77	4
CON RECOGIDA DE BASURA .	1,402	1,375	-	25	2
DEL AYUNTAMIENTO	1,321	1,296	-	24	1
PARTICULAR	81	79	-	1	1
SIN RECOGIDA DE BASURA .	860	803	3	52	2
Tabara Arriba D.M.					
TOTAL.....	2,965	2,806	3	146	10
CON RECOGIDA DE BASURA .	1,456	1,387	1	64	4
DEL AYUNTAMIENTO	780	758	1	21	-
PARTICULAR	676	629	-	43	4
SIN RECOGIDA DE BASURA .	1,509	1,419	2	82	6
Estebanía D.M.					
TOTAL.....	1,297	1,246	-	50	1
CON RECOGIDA DE BASURA .	484	480	-	4	-
DEL AYUNTAMIENTO	308	307	-	1	-
PARTICULAR	176	173	-	3	-
SIN RECOGIDA DE BASURA .	813	766	-	46	1
Pueblo Viejo D.M.					
TOTAL.....	4,224	4,018	-	202	4
CON RECOGIDA DE BASURA .	1,798	1,697	-	98	3
DEL AYUNTAMIENTO	1,430	1,356	-	74	-
PARTICULAR	368	341	-	24	3
SIN RECOGIDA DE BASURA .	2,426	2,321	-	104	1
Elías Piña					
TOTAL.....	12,397	12,038	186	166	7
CON RECOGIDA DE BASURA .	2,201	1,931	169	100	1
DEL AYUNTAMIENTO	1,740	1,490	153	96	1
PARTICULAR	461	441	16	4	-
SIN RECOGIDA DE BASURA .	10,196	10,107	17	66	6
Comendador					
TOTAL.....	4,252	4,028	117	106	1
CON RECOGIDA DE BASURA .	1,223	1,021	115	86	1
DEL AYUNTAMIENTO	1,018	830	104	83	1
PARTICULAR	205	191	11	3	-
SIN RECOGIDA DE BASURA .	3,029	3,007	2	20	-

Cont. Cuadro 16

División Político-Territorial y Recogida de Basura	*Total*	*Apartamento*	*Casa*	*Pieza*[1]	*Otros*
Bánica					
TOTAL.....	1,660	1,626	31	2	1
CON RECOGIDA DE BASURA .	79	61	17	1	-
DEL AYUNTAMIENTO	38	25	12	1	-
PARTICULAR	41	36	5	-	-
SIN RECOGIDA DE BASURA .	1,581	1,565	14	1	1
El Llano					
TOTAL.....	1,621	1,601	-	19	1
CON RECOGIDA DE BASURA .	257	245	-	12	-
DEL AYUNTAMIENTO	216	204	-	12	-
PARTICULAR	41	41	-	-	-
SIN RECOGIDA DE BASURA .	1,364	1,356	-	7	1
Hondo Valle					
TOTAL.....	2,112	2,043	38	31	-
CON RECOGIDA DE BASURA .	258	221	37	-	-
DEL AYUNTAMIENTO	155	118	37	-	-
PARTICULAR	103	103	-	-	-
SIN RECOGIDA DE BASURA .	1,854	1,822	1	31	-
Pedro Santana					
TOTAL.....	1,603	1,595	-	5	3
CON RECOGIDA DE BASURA .	165	164	-	1	-
DEL AYUNTAMIENTO	101	101	-	-	-
PARTICULAR	64	63	-	1	-
SIN RECOGIDA DE BASURA .	1,438	1,431	-	4	3
Juan Santiago D.M.					
TOTAL.....	1,149	1,145	-	3	1
CON RECOGIDA DE BASURA .	219	219	-	-	-
DEL AYUNTAMIENTO	212	212	-	-	-
PARTICULAR	7	7	-	-	-
SIN RECOGIDA DE BASURA .	930	926	-	3	1
San Juan					
TOTAL.....	50,560	46,253	493	3,737	77
CON RECOGIDA DE BASURA .	17,162	14,146	483	2,508	25
DEL AYUNTAMIENTO	12,969	10,314	465	2,167	23
PARTICULAR	4,193	3,832	18	341	2
SIN RECOGIDA DE BASURA .	33,398	32,107	10	1,229	52

Cont. Cuadro 16

División Político-Territorial y Recogida de Basura	*Total*	*Apartamento*	*Casa*	*Pieza*[1]	*Otros*
San Juan de La Maguana					
TOTAL.....	26,630	23,253	308	3,009	60
CON RECOGIDA DE BASURA .	9,937	7,553	302	2,058	24
DEL AYUNTAMIENTO	7,834	5,738	284	1,790	22
PARTICULAR	2,103	1,815	18	268	2
SIN RECOGIDA DE BASURA .	16,693	15,700	6	951	36
Bohechío					
TOTAL.....	2,191	2,144	-	45	2
CON RECOGIDA DE BASURA .	712	699	-	13	-
DEL AYUNTAMIENTO	139	137	-	2	-
PARTICULAR	573	562	-	11	-
SIN RECOGIDA DE BASURA .	1,479	1,445	-	32	2
El Cercado					
TOTAL.....	5,132	5,016	18	94	4
CON RECOGIDA DE BASURA .	1,529	1,428	17	84	-
DEL AYUNTAMIENTO	1,353	1,254	17	82	-
PARTICULAR	176	174	-	2	-
SIN RECOGIDA DE BASURA .	3,603	3,588	1	10	4
Juan de Herrera					
TOTAL.....	3,486	3,346	1	136	3
CON RECOGIDA DE BASURA .	798	733	-	64	1
DEL AYUNTAMIENTO	643	581	-	61	1
PARTICULAR	155	152	-	3	-
SIN RECOGIDA DE BASURA .	2,688	2,613	1	72	2
Las Matas de Farfán					
TOTAL.....	10,322	9,794	165	358	5
CON RECOGIDA DE BASURA .	3,048	2,647	163	238	-
DEL AYUNTAMIENTO	2,783	2,389	163	231	-
PARTICULAR	265	258	-	7	-
SIN RECOGIDA DE BASURA .	7,274	7,147	2	120	5
Vallejuelo					
TOTAL.....	2,799	2,700	1	95	3
CON RECOGIDA DE BASURA .	1,138	1,086	1	51	-
DEL AYUNTAMIENTO	217	215	1	1	-
PARTICULAR	921	871	-	50	-
SIN RECOGIDA DE BASURA .	1,661	1,614	-	44	3

Cont. Cuadro 16

División Político-Territorial y Recogida de Basura	Total	Apartamento	Casa	Pieza[1]	Otros
Región Sur-Este					
TOTAL	840,218	707,885	44,703	85,765	1,865
CON RECOGIDA DE BASURA	550,995	448,138	42,835	58,901	1,121
DEL AYUNTAMIENTO	412,677	328,209	39,575	44,052	841
PARTICULAR	138,318	119,929	3,260	14,849	280
SIN RECOGIDA DE BASURA	289,223	259,747	1,868	26,864	744
Sub-Región Metropolitana					
TOTAL	685,717	571,469	42,514	70,209	1,525
CON RECOGIDA DE BASURA	473,919	382,886	41,048	49,041	944
DEL AYUNTAMIENTO	365,367	288,646	38,470	37,530	721
PARTICULAR	108,552	94,240	2,578	11,511	223
SIN RECOGIDA DE BASURA	211,798	188,583	1,466	21,168	581
Distrito Nacional					
TOTAL	512,701	413,927	41,633	55,991	1,150
CON RECOGIDA DE BASURA	403,746	319,760	40,361	42,805	820
DEL AYUNTAMIENTO	316,828	244,988	37,930	33,274	636
PARTICULAR	86,918	74,772	2,431	9,531	184
SIN RECOGIDA DE BASURA	108,955	94,167	1,272	13,186	330
Santo Domingo					
TOTAL	512,701	413,927	41,633	55,991	1,150
CON RECOGIDA DE BASURA	403,746	319,760	40,361	42,805	820
DEL AYUNTAMIENTO	316,828	244,988	37,930	33,274	636
PARTICULAR	86,918	74,772	2,431	9,531	184
SIN RECOGIDA DE BASURA	108,955	94,167	1,272	13,186	330
Peravia					
TOTAL	45,626	44,345	25	1,206	50
CON RECOGIDA DE BASURA	24,967	24,151	17	787	12
DEL AYUNTAMIENTO	20,799	20,075	15	700	9
PARTICULAR	4,168	4,076	2	87	3
SIN RECOGIDA DE BASURA	20,659	20,194	8	419	38
Baní					
TOTAL	22,409	21,696	16	685	12
CON RECOGIDA DE BASURA	15,455	14,931	15	503	6
DEL AYUNTAMIENTO	13,578	13,096	15	461	6
PARTICULAR	1,877	1,835	-	42	-
SIN RECOGIDA DE BASURA	6,954	6,765	1	182	6

Cont. Cuadro 16

División Político-Territorial y Recogida de Basura	*Total*	*Apartamento*	*Casa*	*Pieza'*	*Otros*
Nizao					
TOTAL.....	4,308	4,185	1	117	5
CON RECOGIDA DE BASURA .	2,588	2,517	-	69	2
DEL AYUNTAMIENTO	2,366	2,296	-	68	2
PARTICULAR	222	221	-	1	-
SIN RECOGIDA DE BASURA .	1,720	1,668	1	48	3
San José de Ocoa					
TOTAL.....	11,756	11,471	7	269	9
CON RECOGIDA DE BASURA .	4,559	4,372	2	183	2
DEL AYUNTAMIENTO	3,448	3,291	-	157	-
PARTICULAR	1,111	1,081	2	26	2
SIN RECOGIDA DE BASURA .	7,197	7,099	5	86	7
Sabana Larga D.M.					
TOTAL.....	2,585	2,558	-	22	5
CON RECOGIDA DE BASURA .	1,178	1,164	-	13	1
DEL AYUNTAMIENTO	913	900	-	12	1
PARTICULAR	265	264	-	1	-
SIN RECOGIDA DE BASURA .	1,407	1,394	-	9	4
Villa Fundación D.M.					
TOTAL.....	1,726	1,687	-	34	5
CON RECOGIDA DE BASURA .	237	236	-	1	-
DEL AYUNTAMIENTO	141	140	-	1	-
PARTICULAR	96	96	-	-	-
SIN RECOGIDA DE BASURA .	1,489	1,451	-	33	5
Matanzas D.M.					
TOTAL.....	2,148	2,064	-	70	14
CON RECOGIDA DE BASURA .	542	527	-	14	1
DEL AYUNTAMIENTO	143	142	-	1	-
PARTICULAR	399	385	-	13	1
SIN RECOGIDA DE BASURA .	1,606	1,537	-	56	13
Sabana Buey D.M.					
TOTAL.....	694	684	1	9	-
CON RECOGIDA DE BASURA .	408	404	-	4	-
DEL AYUNTAMIENTO	210	210	-	-	-
PARTICULAR	198	194	-	4	-
SIN RECOGIDA DE BASURA .	286	280	1	5	-

Cont. Cuadro 16

División Político-Territorial y Recogida de Basura	*Total*	*Apartamento*	*Casa*	*Pieza[1]*	*Otros*
San Cristóbal					
TOTAL	90,779	79,961	655	9,916	247
CON RECOGIDA DE BASURA	35,531	30,027	523	4,882	99
DEL AYUNTAMIENTO	20,604	17,003	395	3,140	66
PARTICULAR	14,927	13,024	128	1,742	33
SIN RECOGIDA DE BASURA	55,248	49,934	132	5,034	148
-Municipio- San Cristóbal					
TOTAL	34,175	29,261	396	4,373	145
CON RECOGIDA DE BASURA	15,150	12,373	354	2,389	34
DEL AYUNTAMIENTO	9,618	7,637	272	1,682	27
PARTICULAR	5,532	4,736	82	707	7
SIN RECOGIDA DE BASURA	19,025	16,888	42	1,984	111
Bajos de Haina					
CON RECOGIDA DE BASURA	9,906	8,245	141	1,485	35
DEL AYUNTAMIENTO	6,065	4,958	106	982	19
PARTICULAR	3,841	3,287	35	503	16
SIN RECOGIDA DE BASURA	11,791	10,471	56	1,252	12
Cambita Garabito					
TOTAL	5,762	5,488	6	265	3
CON RECOGIDA DE BASURA	1,608	1,467	3	136	2
DEL AYUNTAMIENTO	727	652	-	75	-
PARTICULAR	881	815	3	61	2
SIN RECOGIDA DE BASURA	4,154	4,021	3	129	1
Sabana Gr. de Palenque D.M.					
TOTAL	2,596	2,424	1	170	1
CON RECOGIDA DE BASURA	771	704	-	67	-
DEL AYUNTAMIENTO	269	252	-	17	-
PARTICULAR	502	452	-	50	-
SIN RECOGIDA DE BASURA	1,825	1,720	1	103	1
Villa Altagracia					
TOTAL	13,214	11,477	40	1,663	34
CON RECOGIDA DE BASURA	4,407	3,768	20	601	18
DEL AYUNTAMIENTO	1,885	1,565	17	288	15
PARTICULAR	2,522	2,203	3	313	3
SIN RECOGIDA DE BASURA	8,807	7,709	20	1,062	16

Cont. Cuadro 16

División Político-Territorial y Recogida de Basura	*Total*	*Apartamento*	*Casa*	*Pieza[1]*	*Otros*
San Gregorio Yaguate					
TOTAL.....	6,697	6,388	8	294	7
CON RECOGIDA DE BASURA .	1,799	1,729	1	65	4
DEL AYUNTAMIENTO	1,247	1,196	-	48	3
PARTICULAR	552	533	1	17	1
SIN RECOGIDA DE BASURA .	4,898	4,659	7	229	3
Nigua D.M.					
TOTAL.....	4,505	4,123	5	369	8
CON RECOGIDA DE BASURA .	1,264	1,142	4	113	5
DEL AYUNTAMIENTO	326	301	-	24	1
PARTICULAR	938	841	4	89	4
SIN RECOGIDA DE BASURA .	3,241	2,981	1	256	3
Los Cacaos D.M.					
TOTAL.....	2,133	2,084	2	45	2
CON RECOGIDA DE BASURA .	626	599	-	26	1
DEL AYUNTAMIENTO	467	442	-	24	1
PARTICULAR	159	157	-	2	-
SIN RECOGIDA DE BASURA .	1,507	1,485	2	19	1
Monte Plata					
TOTAL.....	36,611	33,236	201	3,096	78
CON RECOGIDA DE BASURA .	9,675	8,948	147	567	13
DEL AYUNTAMIENTO	7,136	6,580	130	416	10
PARTICULAR	2,539	2,368	17	151	3
SIN RECOGIDA DE BASURA .	26,936	24,288	54	2,529	65
-Municipio- Monte Plata					
TOTAL.....	8,828	8,250	21	536	21
CON RECOGIDA DE BASURA .	3,981	3,899	5	76	1
DEL AYUNTAMIENTO	3,474	3,418	-	55	1
PARTICULAR	507	481	5	21	-
SIN RECOGIDA DE BASURA .	4,847	4,351	16	460	20
Bayaguana					
TOTAL.....	6,671	5,849	125	689	8
CON RECOGIDA DE BASURA .	1,752	1,406	120	225	1
DEL AYUNTAMIENTO	1,187	930	117	139	1
PARTICULAR	565	476	3	86	-
SIN RECOGIDA DE BASURA .	4,919	4,443	5	464	7

Cont. Cuadro 16

División Político-Territorial y Recogida de Basura	*Total*	*Apartamento*	*Casa*	*Pieza*[1]	*Otros*
Sabana Grande de Boyá					
TOTAL	7,202	5,956	22	1,206	18
CON RECOGIDA DE BASURA	1,972	1,799	12	159	2
DEL AYUNTAMIENTO	1,653	1,494	12	145	2
PARTICULAR	319	305	-	14	-
SIN RECOGIDA DE BASURA	5,230	4,157	10	1,047	16
Yamasá					
TOTAL	8,684	8,216	25	423	20
CON RECOGIDA DE BASURA	1,353	1,243	10	93	7
DEL AYUNTAMIENTO	711	636	1	69	5
PARTICULAR	642	607	9	24	2
SIN RECOGIDA DE BASURA	7,331	6,973	15	330	13
Don Juan D.M.					
TOTAL	1,630	1,452	5	170	3
CON RECOGIDA DE BASURA	143	132	-	10	1
DEL AYUNTAMIENTO	77	70	-	7	-
PARTICULAR	66	62	-	3	1
SIN RECOGIDA DE BASURA	1,487	1,320	5	160	2
Esperalvillo D.M.					
TOTAL	3,596	3,513	3	72	8
CON RECOGIDA DE BASURA	474	469	-	4	1
DEL AYUNTAMIENTO	34	32	-	1	1
PARTICULAR	440	437	-	3	-
SIN RECOGIDA DE BASURA	3,122	3,044	3	68	7
Sub-Región del Yuma					
TOTAL	154,501	136,416	2,189	15,556	340
CON RECOGIDA DE BASURA	77,076	65,252	1,787	9,860	177
DEL AYUNTAMIENTO	47,310	39,563	1,105	6,522	120
PARTICULAR	29,766	25,689	682	3,338	57
SIN RECOGIDA DE BASURA	77,425	71,164	402	5,696	163
El Seybo					
TOTAL	23,058	21,685	75	1,221	77
CON RECOGIDA DE BASURA	4,622	4,125	28	449	20
DEL AYUNTAMIENTO	2,864	2,652	24	185	3
PARTICULAR	1,758	1,473	4	264	17
SIN RECOGIDA DE BASURA	18,436	17,560	47	772	57

Cont. Cuadro 16

División Político-Territorial y Recogida de Basura	*Total*	*Apartamento*	*Casa*	*Pieza[1]*	*Otros*
Santa Cruz del Seybo					
TOTAL.....	18,314	17,115	67	1,066	66
CON RECOGIDA DE BASURA .	3,454	3,027	26	382	19
DEL AYUNTAMIENTO	2,098	1,949	22	125	2
PARTICULAR	1,356	1,078	4	257	17
SIN RECOGIDA DE BASURA .	14,860	14,088	41	684	47
Miches					
TOTAL.....	4,744	4,570	8	155	11
CON RECOGIDA DE BASURA .	1,168	1,098	2	67	1
DEL AYUNTAMIENTO	766	703	2	60	1
PARTICULAR	402	395	-	7	-
SIN RECOGIDA DE BASURA .	3,576	3,472	6	88	10
La Altagracia					
TOTAL.....	28,857	24,919	173	3,678	87
CON RECOGIDA DE BASURA .	11,734	9,803	97	1,803	31
DEL AYUNTAMIENTO	5,463	4,621	42	792	8
PARTICULAR	6,271	5,182	55	1,011	23
SIN RECOGIDA DE BASURA .	17,123	15,116	76	1,875	56
Salvaleón de Higüey					
TOTAL.....	20,238	17,492	143	2,552	51
CON RECOGIDA DE BASURA .	9,322	7,775	92	1,440	15
DEL AYUNTAMIENTO	4,220	3,500	40	673	7
PARTICULAR	5,102	4,275	52	767	8
SIN RECOGIDA DE BASURA .	10,916	9,717	51	1,112	36
San Rafael del Yuma					
TOTAL.....	4,862	3,928	21	892	21
CON RECOGIDA DE BASURA .	1,804	1,540	3	252	9
DEL AYUNTAMIENTO	1,080	989	2	88	1
PARTICULAR	724	551	1	164	8
CON RECOGIDA DE BASURA .	3,058	2,388	18	640	12
Otra Banda D.M.					
TOTAL.....	2,285	2,175	3	103	4
CON RECOGIDA DE BASURA .	214	196	-	18	-
DEL AYUNTAMIENTO	78	76	-	2	-
PARTICULAR	136	120	-	16	-
SIN RECOGIDA DE BASURA .	2,071	1,979	3	85	4

Cont. Cuadro 16

División Político-Territorial y Recogida de Basura	*Total*	*Apartamento*	*Casa*	*Pieza[1]*	*Otros*
La Laguna de Nisibón D.M.					
TOTAL.....	1,472	1,324	6	131	11
CON RECOGIDA DE BASURA .	394	292	2	93	7
DEL AYUNTAMIENTO	85	56	-	29	-
PARTICULAR	309	236	2	64	7
SIN RECOGIDA DE BASURA .	1,078	1,032	4	38	4
La Romana					
TOTAL.....	37,781	29,209	948	7,490	134
CON RECOGIDA DE BASURA .	28,591	21,937	872	5,674	108
DEL AYUNTAMIENTO	24,349	18,846	715	4,687	101
PARTICULAR	4,242	3,091	157	987	7
SIN RECOGIDA DE BASURA .	9,190	7,272	76	1,816	26
-Municipio- La Romana					
TOTAL.....	33,203	26,328	945	5,800	130
CON RECOGIDA DE BASURA .	25,670	19,880	870	4,813	107
DEL AYUNTAMIENTO	22,824	17,558	715	4,451	100
PARTICULAR	2,846	2,322	155	362	7
SIN RECOGIDA DE BASURA .	7,533	6,448	75	987	23
Guaymate					
TOTAL.....	4,578	2,881	3	1,690	4
CON RECOGIDA DE BASURA .	2,921	2,057	2	861	1
DEL AYUNTAMIENTO	1,525	1,288	-	236	1
PARTICULAR	1,396	769	2	625	-
SIN RECOGIDA DE BASURA .	1,657	824	1	829	3
San Pedro de Macorís					
TOTAL.....	48,017	44,388	940	2,670	19
CON RECOGIDA DE BASURA .	26,756	24,324	741	1,678	13
DEL AYUNTAMIENTO	10,518	9,581	306	628	3
PARTICULAR	16,238	14,743	435	1,050	10
SIN RECOGIDA DE BASURA .	21,261	20,064	199	992	6
-Municipio- San Pedro de Macorís					
TOTAL.....	32,505	29,518	878	2,094	15
CON RECOGIDA DE BASURA .	20,419	18,213	695	1,500	11
DEL AYUNTAMIENTO	7,610	6,809	266	533	2
PARTICULAR	12,809	11,404	429	967	9
SIN RECOGIDA DE BASURA .	12,086	11,305	183	594	4

Cont. Cuadro 16

División Político-Territorial y Recogida de Basura	*Total*	*Apartamento*	*Casa*	*Pieza[1]*	*Otros*
Los Llanos					
TOTAL	5,548	5,331	44	173	-
CON RECOGIDA DE BASURA	1,568	1,513	31	24	-
DEL AYUNTAMIENTO	643	603	29	11	-
PARTICULAR	925	910	2	13	-
SIN RECOGIDA DE BASURA	3,980	3,818	13	149	-
Ramón Santana					
TOTAL	1,966	1,894	-	70	2
CON RECOGIDA DE BASURA	655	637	-	16	2
DEL AYUNTAMIENTO	231	225	-	5	1
PARTICULAR	424	412	-	11	1
SIN RECOGIDA DE BASURA	1,311	1,257	-	54	-
Consuelo D.M.					
TOTAL	4,740	4,464	13	262	1
CON RECOGIDA DE BASURA	2,496	2,378	13	105	-
DEL AYUNTAMIENTO	1,497	1,419	9	69	-
PARTICULAR	999	959	4	36	-
SIN RECOGIDA DE BASURA	2,244	2,086	-	157	1
Quisqueya D.M.					
TOTAL	3,258	3,181	5	71	1
CON RECOGIDA DE BASURA	1,618	1,583	2	33	-
DEL AYUNTAMIENTO	537	525	2	10	-
PARTICULAR	1,081	1,058	-	23	-
SIN RECOGIDA DE BASURA	1,640	1,598	3	38	1
Hato Mayor					
TOTAL	16,788	16,215	53	497	23
CON RECOGIDA DE BASURA	5,373	5,063	49	256	5
DEL AYUNTAMIENTO	4,116	3,863	18	230	5
PARTICULAR	1,257	1,200	31	26	-
SIN RECOGIDA DE BASURA	11,415	11,152	4	241	18
Hato Mayor del Rey					
TOTAL	10,843	10,301	53	476	13
CON RECOGIDA DE BASURA	4,011	3,703	49	254	5
DEL AYUNTAMIENTO	3,327	3,075	18	229	5
PARTICULAR	684	628	31	25	-
SIN RECOGIDA DE BASURA	6,832	6,598	4	222	8

Cont. Cuadro 16

División Político-Territorial y Recogida de Basura	Total	Apartamento	Casa	Pieza[1]	Otros
Sabana de La Mar					
TOTAL.....	4,090	4,073	-	10	7
CON RECOGIDA DE BASURA .	1,287	1,285	-	2	-
DEL AYUNTAMIENTO	773	772	-	1	-
PARTICULAR	514	513	-	1	-
SIN RECOGIDA DE BASURA .	2,803	2,788	-	8	7
El Valle					
TOTAL.....	1,855	1,841	-	11	3
CON RECOGIDA DE BASURA .	75	75	-	-	-
DEL AYUNTAMIENTO	16	16	-	-	-
PARTICULAR	59	59	-	-	-
SIN RECOGIDA DE BASURA .	1,780	1,766	-	11	3

[1] *Incluye cuartería.*