

# División Territorial

República Dominicana



# 2009



---

## Ficha técnica

Nombre de Publicación	División Territorial de la República Dominicana 2009.
Objetivo general del producto	Presentar las unidades territoriales que conforman el espacio geográfico de la Rep. Dom.
Descripción general del producto	Es la presentación de cada demarcación territorial establecida por la división política administrativa, con su respectiva codificación, delimitación, cartografía, antecedentes históricos y características físicas.
Año de inicio del producto estadístico	2008
Publicación de la metodología	Sí
Tipo de levantamiento	Rastreo de campo y análisis geoespacial.
Cobertura geográfica	Total urbano y rural.
Fuentes de información	Superficie terrestre, base cartográfica, imágenes satelitales, hojas topográficas, leyes emanadas del Congreso, resoluciones de salas capitulares de ayuntamientos.
Fecha de la publicación	Diciembre de 2009
Medios de difusión de las publicaciones	Impresa, digital y página web.
Datos del contacto	Director de la Oficina Nacional de Estadística: Lic. Pablo Tactuk. Tel. 809-682-7777 ext. 277, Email: pablo.tactuk@one.gob.do  Encargado del Departamento de Cartografía: Juan Arias. Tel. 809-682-7777 ext. 288, Email: juan.arias@one.gob.do
Unidad encargada	Departamento de Cartografía. División de Límites y Linderos

---

---

# Créditos

## Coordinación General

Lic. Juan Arias.  
Encdo. del Depto. de Cartografía

Geo. Raúl Ponce Geógrafo  
Consultor Internacional en SIG

Lic. Héctor Marrero  
Asistente Director Nacional

Geo. Jacqueline Henríquez Campusano  
Encda. de la División de Límites y Linderos

Marcelle Mejia  
Asistente Departamento de Cartografía

## Actualización y Revisión

Geo. Jacqueline Henríquez Campusano

## Correctora de contenido y edición

Lcda. Mercedes Abreu

## Codificación

Ing. Karina Durán.  
Tec. Adriana Henríquez C.  
Tec. Francisco Ant. Cuello

## Recopilación de leyes

Ing. Juan Carlos Vásquez.  
Lic. Carmen Familia

## Trabajo de campo

Geo. Luis Felipe Jerez  
Ing. Juan Carlos Vásquez  
Tec. Reinaldo Alfonseca  
Bienvenido Serrano  
Tec. Marcel Eusebio Saviñón  
Geuri Polanco

## Digitalización cartográfica

Santa Grissell Arias  
Tec. Luis Alb. Zabala  
Tec. Raquel Polanco

## Reproducción y diagramación de mapas.

Lic. Randy Lapaix  
Arq. Marlenne Almonte  
Srta. Sully Boyer  
Tec. Marcell Eusebio

## Apoyo internacional

### Apoyo editorial

*Isabel López, Gerente de Difusión y Comunicación*  
*Esther García, Encargada de Publicaciones*  
*Miguel Luciano, Diseño de portada y diagramación*  
*Julio Tejera y Marité García, Correctores de estilo*

---

## Indice

Presentación.....	7
Simbología.....	8
Introducción.....	9
Metodología.....	11
Mapa político administrativo de la República Dominicana.....	15
División regional actualizada al 2009.....	16
Mapa político regional de la República Dominicana.....	17
Datos generales de la República Dominicana.....	18
Mapa político provincial de la República Dominicana.....	25
01 Distrito Nacional.....	27
02 Azua.....	37
03 Baoruco.....	55
04 Barahona.....	65
05 Dajabón.....	81
06 Duarte.....	93
07 Elías Piña.....	115
08 El Seibo.....	131
09 Espaillat.....	147
10 Independencia.....	163
11 La Altagracia.....	171
12 La Romana.....	189
13 La Vega.....	201
14 María Trinidad Sánchez.....	225

---

---

15 Monte Cristi.....	241
16 Pedernales.....	255
17 Peravia.....	263
18 Puerto Plata.....	279
19 Hermanas Mirabal.....	303
20 Samaná.....	315
21 San Cristóbal.....	329
22 San Juan.....	351
23 San Pedro de Macorís.....	375
24 Sánchez Ramírez.....	391
25 Santiago.....	405
26 Santiago Rodríguez.....	439
27 Valverde.....	453
28 Monseñor Nouel.....	467
29 Monte Plata.....	481
30 Hato Mayor.....	501
31 San José de Ocoa.....	515
32 Santo Domingo.....	527
Lista de códigos de provincias, municipios y distritos municipales.....	549
Glosario.....	555
Mapa político distrital de la República Dominicana.....	558

---



---

## Presentación

La División Territorial de la República Dominicana constituye un instrumento de vital importancia para la administración y planificación económica y social del país en el ámbito territorial. Esta ha sido objeto de modificaciones constantes por parte del Congreso Nacional en las últimas décadas, lo que ha generado un incremento en la demanda de estas informaciones por diversas instituciones del sector público y privado.

Bajo este contexto, la Oficina Nacional de Estadística de la República Dominicana presenta la publicación actualizada de la división política-administrativa del país, trabajo realizado mediante la recopilación y análisis de las leyes promulgadas hasta el 30 de junio de 2009.

La División Territorial presenta la relación de provincias con sus municipios y distritos municipales, así como las secciones con sus parajes y los barrios, identificados con sus respectivos códigos y cartografía de sus demarcaciones; con el objetivo de que satisfaga los requerimientos de los distintos sectores de la sociedad.

Este documento es fruto del proceso de reforma y modernización que ejecuta la actual Dirección de la ONE, en sintonía con los lineamientos que ha trazado el Presidente de la República, Doctor Leonel Fernández Reyna, orientados a convertir las estadísticas nacionales en un efectivo instrumento al servicio del desarrollo nacional.

**Lic. Pablo Tactuk**  
Director Nacional

---

## Simbología

El Distrito Nacional y cada provincia se encuentran representados por un código de trece (13) dígitos, divididos en orden de: provincia, municipio, distrito municipal, sección, barrio o paraje y sub-barrio.

### Ejemplos:

### Código

Distrito Nacional	01	00	00	00	000	00
El Seibo	08	00	00	00	000	00

Los dos primeros dígitos indican el código de la provincia, los dos siguientes el municipio, los dos subsiguientes el distrito municipal, luego la zona urbana o la sección, los tres que continúan son el barrio o paraje.

### Abreviaturas

Prov.: Provincia

Mun.: Municipio

MG: Municipio general

D. M.: Distritos municipales

Secc.: Sección

Bar/par.: Barrio o paraje

Sub-b.: Sub-barrio

Para facilitar la lectura de los datos, se han asignado franjas con degradación del color gris y números que destacan las provincias, municipios, distritos municipales y secciones, permaneciendo sin franjas los barrios o parajes y sub-barrios. El número uno (1) corresponde a la provincia, el dos (2) al municipio, el tres (3) al distrito municipal y el cuatro (4) a la sección.

### Ejemplo

Prov. <sup>1</sup>	Mun. <sup>2</sup>	D.M. <sup>3</sup>	Secc. <sup>4</sup>	Bar/Par.	Sub-B.	NOMBRE	
25	00	00	00	000	00	SANTIAGO	1
25	01	00	00	000	00	SANTIAGO	2
25	01	01	00	000	00	SANTIAGO DE LOS CABALLEROS	
25	01	01	01	000	00	ZONA URBANA	
25	01	01	01	001	00	CIENFUEGOS	
25	01	01	01	001	01	CIENFUEGOS	
25	01	01	01	001	02	BARRIO DUARTE	



## Introducción

Como la Oficina Nacional de Estadística es el organismo rector del Sistema Nacional de Información Estadística y Geográfica, que permite a los diversos sectores del país información estadística enlazada por cada demarcación territorial, se encarga de crear el documento oficial de la División Territorial Nacional.

La División Política Territorial de la República Dominicana es objeto de innumerables cambios, producto de las continuas solicitudes de diferentes sectores de la comunidad que reclaman la elevación de categoría de distintas demarcaciones. Estas peticiones en su gran mayoría son acogidas por el Congreso de la República convirtiéndolas en leyes promulgadas por el Poder Ejecutivo.

La actualización de los límites y linderos es una de las actividades imprescindibles en el proceso de creación del documento de la división territorial; corresponde a la unidad de la División de Límites y Linderos mantenerlo actualizado, trazando en los mapas los límites y linderos de cada unidad territorial, ya que a través de la misma se obtienen las unidades espaciales delimitadas y jerarquizadas territorialmente, cuyos resultados se registran en el Libro de División Territorial, el cual se actualiza y fortalece periódicamente.

Las herramientas utilizadas en la investigación para la actualización son:

- Las leyes emanadas del Congreso Nacional y promulgadas por el Presidente de la República
- Fotografías aéreas
- Hojas topográficas
- Planos viales urbanos
- Imágenes satelitales

La clasificación territorial se encuentra debidamente codificada como producto de un análisis geoespacial amparado en las leyes, que contiene las demarcaciones o unidades espaciales de provincias, municipios, distritos municipales, secciones, barrios o parajes y sub-barrios.

La división territorial presenta mapas que identifican el área que abarca la provincia con las divisiones de municipios y distritos municipales. Cada una se encuentra dividida en dos zonas: la zona urbana (barrios y sub-barrios) y la rural (secciones y parajes). Cada unidad espacial de municipio o distrito posee una mancha urbana. Exceptuando las que no presentan dicha mancha porque el análisis geoespacial basado en las leyes no arroja los datos suficientes para identificarla, es inminente el descenso al terreno físico para obtener el dato.

Para determinar la extensión y composición de la zona urbana se toma en cuenta tanto las leyes como la participación de los que dirigen los ayuntamientos. Los mismos participan en la toma de decisiones, amparados en la Ley N°.176-07, del Distrito Nacional y los municipios, promulgada el 17 de julio del 2007.

Los aspectos más relevantes expresados en la citada ley que se toman en consideración para fortalecer la división territorial son los siguientes:

- El territorio o término municipal es el espacio geográfico delimitado por la ley de creación del municipio, dentro del cual el ayuntamiento ejerce sus competencias y atribuciones. La misma también determinará el núcleo urbano en el que el ayuntamiento tendrá su sede.
- Dentro del término municipal, mediante ley se podrán establecer distritos municipales, secciones y parajes. Los ayuntamientos, mediante ordenanza, podrán determinar los límites de sus áreas urbanas así como establecer otras divisiones de su territorio de carácter administrativo.
- En los sectores urbanos o barrios de los núcleos urbanos con una población significativa, mediante ordenanza, los ayuntamientos podrán acordar la creación de órganos territoriales de gestión desconcentrada, así como la organización, atribuciones y funciones que les correspondan.
- La creación, supresión o modificación de municipios, así como sus límites y su designación, serán dispuestos por ley.
- La ley que proceda a la creación de municipios, así como a la modificación de su territorio, deberá disponer su denominación, límites y subdivisiones territoriales que en el mismo se establezcan.
- La modificación del municipio y segregación de parte del territorio de uno o varios municipios para constituir otro independiente, requerirá de la existencia de un motivo legítimo de interés público que lo justifique y que los resultantes cuenten con la capacidad y los recursos suficientes para el cumplimiento de sus competencias y atribuciones. La modificación de un municipio ocurre en cualquiera de los casos siguiente:
  1. Por la segregación de parte de su territorio para anexarlo a otro
  2. Por la creación de un nuevo municipio mediante la elevación a esta categoría de un distrito municipal
  3. Por la fusión de dos o más municipios en uno solo

La División Territorial se encuentra sujeta a cambios futuros resultantes de la investigación de campo. Esta involucra a los ayuntamientos de los municipios y distritos municipales, los cuales son tomados en cuenta por la Oficina Nacional de Estadística, ya que la ley lo establece en la determinación de su espacio urbano.

El objetivo de publicar esta división territorial es convertirla en una fuente de información con mapas de todas las provincias de la geografía nacional, que permita al investigador generar análisis de distribución espacial y poder medir el grado de evolución de la unidad territorial estudiada. Cada toponimia se encuentra conectada a un código.

A la fecha han sido ubicadas y delimitadas las zonas urbanas de 18 provincias con sus unidades, barrios y sub-barrios. Estas provincias son: Duarte, El Seibo, Espaillat, La Altagracia, La Romana, La Vega, María Trinidad Sánchez, Peravia, Hermanas Mirabal, Samaná, San Cristóbal, San Juan, San Pedro de Macorís, Santiago, Monte Plata, Hato Mayor, Santo Domingo y el Distrito Nacional.

## Metodología

La metodología implementada para obtener la División Territorial 2008 consiste en:

1. **Estudio de las leyes vigentes y verificación de los límites en los mapas.**  
Las leyes, resoluciones y decretos son obtenidos y recopilados con datos del Congreso Nacional y el Poder Ejecutivo, son la base principal de investigación para la elaboración de la publicación de división territorial.
2. **Verificación de las unidades geográficas e identificación de las que tienen problemas de límites y linderos.**
3. **Medición y recolección de datos e informaciones del país y de cada provincia, formando con los resultados un contenido con sus aspectos más relevantes.**  
Comprende información del país y de cada provincia con sus características generales de los aspectos geográficos, antecedentes históricos y político administrativo.
  - Descenso al terreno para la aplicación del análisis obtenido como resultado en el estudio de las leyes.
  - Verificación y actualización de los límites.
  - Elaboración de mapa actualizado.
4. **Actualización.** A la fecha han sido ubicadas y delimitadas las zonas urbanas de 27 provincias con sus unidades barriales y sus unidades subbarriales. Estas provincias son:
  - Azua, Baoruco, Dajabón, Duarte, Elías Piña, El Seibo, Espaillat, La Altagracia, La Romana, La Vega, María Trinidad Sánchez, Monte Cristi, Peravia, Puerto Plata, Hermanas Mirabal, Samaná, San Cristóbal, San Juan, San Pedro de Macorís, Santiago, Santiago Rodríguez, Valverde, Monte Plata, Hato Mayor, San José de Ocoa, Santo Domingo y el Distrito Nacional.

## Las provincias antes mencionadas fueron trabajadas en las siguientes fechas:

Provincia	Mes	Año
Peravia	Julio	2005
Distrito Nacional	Noviembre-diciembre 2005.	2005
Santiago	Diciembre	2005
Santo Domingo	Junio-julio	2006
San Cristóbal	Agosto	2006
La Vega	Agosto-septiembre	2006
Duarte	Septiembre	2006
Españolat	Octubre-noviembre	2006
Hermanas Mirabal	Octubre-noviembre	2006
Monte Plata	Noviembre-diciembre	2006
San Pedro de Macorís	Enero - marzo	2007
La Romana,	Marzo	2007
Hato Mayor	Marzo	2007
María Trinidad Sánchez	Abril	2007
El Seibo	Febrero	2007
La Altagracia	Febrero-mayo	2007
Samaná	Mayo	2007
Azua	Noviembre, diciembre, enero	2009
Baoruco	Noviembre, diciembre, enero	2009
San Juan	Noviembre, diciembre, enero	2009
Monte Cristo	Noviembre, diciembre, enero	2009
Dajabón	Noviembre, diciembre, enero	2009
Santiago Rodríguez	Noviembre, diciembre, enero	2009
Valverde	Noviembre, diciembre, enero	2009
Puerto Plata	Noviembre, diciembre, enero	2009
San José de Ocoa	Noviembre, diciembre, enero	2009
Elías Piña	Noviembre, diciembre, enero	2009

- Sólo las provincias Peravia, Santiago y Santo Domingo, están delimitadas por completo en sus zonas rural y urbana.
- Las provincias en las que sólo aparecen los nombres de los barrios y no contienen los subbarrios, es porque están en proceso de actualización.

## 5. Codificación de las unidades espaciales

- Cada unidad territorial posee un código que la identifica.

Prov.	Mun.	D.M.	Secc.	Bar/par.	Sub-b.	NOMBRE
02	04	02	04	017	00	LOS PINALITOS
02	04	02	04	018	00	LA CUEVA
02	04	02	04	019	00	PATILLA

## 6. Actualización y denominación de la unidad espacial.

- Los nombres son escritos de acuerdo a las leyes emanadas del Congreso.
- Gran parte de estos nombres están escritos como aparecen en las leyes, y entre paréntesis se escribe la forma correcta, por ejemplo:

Prov.	Mun.	D.M.	Secc.	Bar/par.	Sub-b.	NOMBRE
22	01	04	03	000	00	LOS VALLAONDITO (LOS BAYAHONDITO)

- Cuando aparece la toponimia (nombre) de un barrio o paraje y a su lado otro nombre, significa que en el terreno se le llama de las dos formas, por ejemplo:

Prov.	Mun.	D.M.	Secc.	Bar/par.	Sub-b.	NOMBRE
24	04	04	01	001	00	EL POBLADO O HERNANDO ALONZO

## 7. Elaboración de tablas

- Los municipios cabecera de provincia, con sus capitales, se encuentran en una tabla.
- Al final del libro se encuentra la tabla actualizada a nivel de municipios y distritos municipales.

## 8. Mapas

El libro de división territorial consta de un conjunto de mapas cuyo contenido abarca la ubicación de las unidades territoriales con sus límites.

**9. Glosario**

Creado con el objetivo de aportar a la comprensión de los términos geográficos utilizados en las características generales del país y las provincias.

**10. Información de límites de los barrios y subbarrios.**

La delimitación de barrios y subbarrios es el producto de consultas con las comunidades, longevos del lugar, participación de la sala capitular e incumbentes de los ayuntamientos. Los cuestionamientos o aclaración al respecto, pueden dirigirse a la División de Límites y Linderos del Departamento de Cartografía, teléfono: 809-682-7777



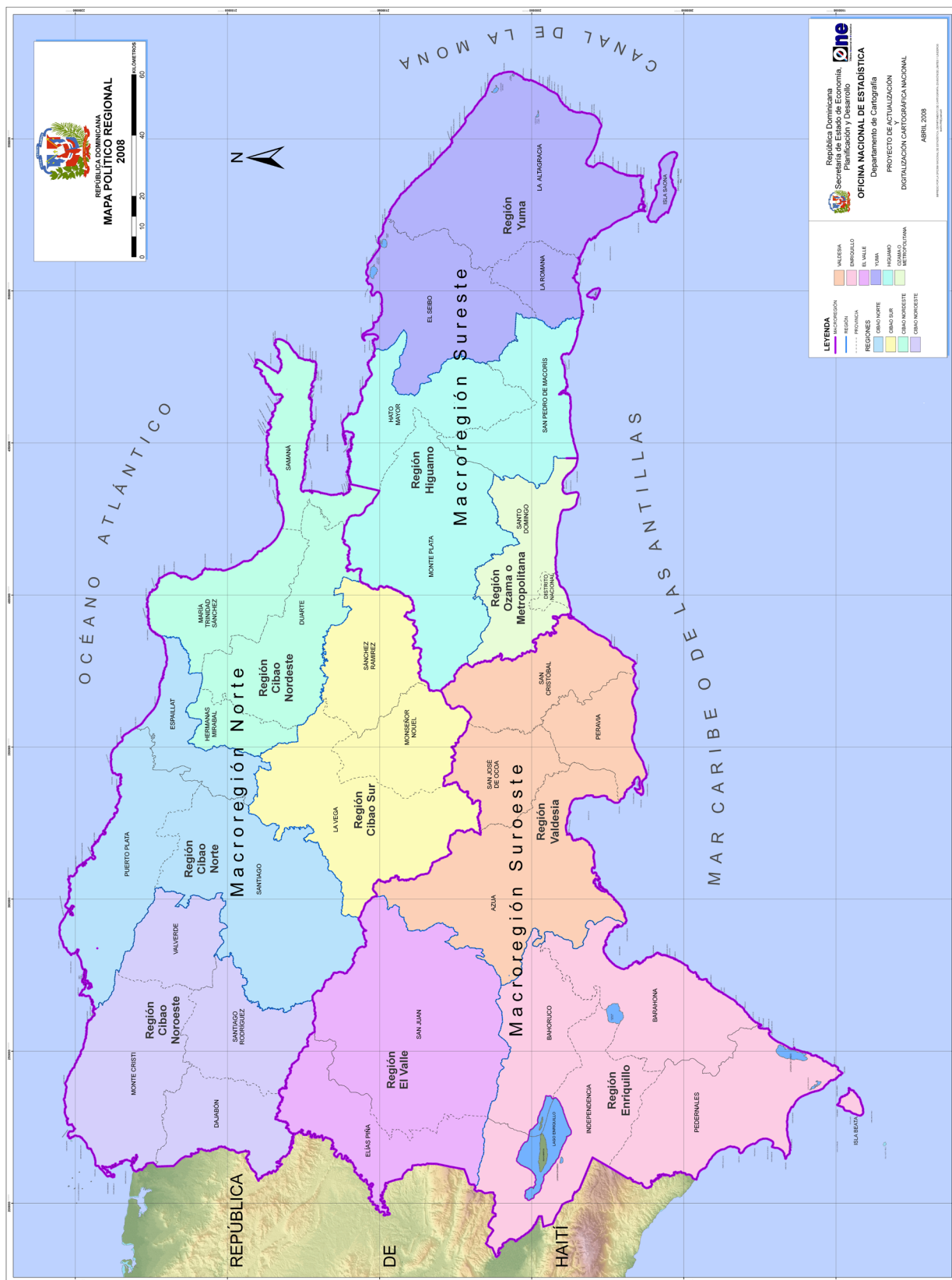
## ***DIVISIÓN REGIONAL ACTUALIZADA AL 2009***

<b>MACRO REGIONES</b>	<b>NÚMERO REGIÓN</b>	<b>REGIONES</b>	<b>PROVINCIAS</b>
<b>NORTE</b>	<b>I</b>	<b>CIBAO NORTE</b>	Santiago
			Puerto Plata
			Españillat
	<b>II</b>	<b>CIBAO SUR</b>	La Vega
			Monseñor Nouel
			Sánchez Ramírez
	<b>III</b>	<b>CIBAO NORDESTE</b>	Duarte
			Salcedo
			María Trinidad Sánchez
			Samaná
	<b>IV</b>	<b>CIBAO NOROESTE</b>	Valverde
			Monte Cristi
Dajabón			
Santiago Rodríguez			
<b>SUROESTE</b>	<b>V</b>	<b>VALDESIA</b>	San Cristóbal
			Azua
			Peravia
	<b>VI</b>	<b>ENRIQUILLO</b>	San José de Ocoa
			Barahona
			Baoruco
			Pedernales
			Independencia
	<b>VII</b>	<b>EL VALLE</b>	San Juan
	<b>SURESTE</b>	<b>VIII</b>	<b>YUMA</b>
La Romana			
La Altagracia			
<b>IX</b>		<b>HIGUAMO</b>	El Seibo
			San Pedro de Macorís
			Hato Mayor
<b>X</b>		<b>OZAMA O METROPOLITANA</b>	Monte Plata
	Distrito Nacional		
			Santo Domingo

NOTA: La Regionalización establecida mediante el Decreto 685 de fecha 1ro. de Septiembre del año 2000, fue modificada en su Artículo 46, y surgió el Decreto 710-04, del 30 de julio del 2004 y se establece esta nueva Regionalización del país compuesta por tres (3) macro regiones y diez (10) regiones.



# Mapa político regional de la República Dominicana



## Datos generales de la República Dominicana

### Ubicación geográfica de la isla

La isla de Santo Domingo se encuentra en el centro geográfico del continente americano. Forma parte del archipiélago de las Antillas Mayores y es la segunda en extensión territorial, después de Cuba. Su posición intermedia en este archipiélago le confiere una gran importancia geoestratégica, la cual se encuentra sustentada en lo geopolítico, ya que a través de la historia continúa siendo una zona de tránsito obligatorio para las embarcaciones que utilizan el canal de Panamá, ubicado en América Central, que sirve de enlace marítimo entre los dos principales océanos: Atlántico y Pacífico.

Su ubicación geográfica le proporciona un clima tropical, pues las cálidas aguas del mar Caribe y el océano Atlántico la rodean y le proporcionan moderadas temperaturas y precipitaciones durante todo el año.

Es un puente aéreo entre los países de América y los del continente Europeo. Su extensión territorial es de 77,914 km<sup>2</sup> de superficie. Sus coordenadas geográficas son: 17° 36' y 20° 05' latitud norte. 68° 19' y 74° 29' longitud oeste.

Fue llamada por los aborígenes Quisqueya, en la parte este, y Haití en la parte oeste de la isla, y la Española o la Hispaniola por los españoles a su llegada. Se encuentra dividida en dos estados soberanos e independientes: República Dominicana en la parte oriental, y la república de Haití en la parte occidental.

### Ubicación de la República Dominicana

Forma parte de la isla La Española, denominada así por el almirante Cristóbal Colón en 1492, y se localiza en el hemisferio norte, y al sur del Trópico de Cáncer. Sus coordenadas geográficas son de 17° 36' y 19° 58' latitud norte. 68° 19' y 72° 01' longitud oeste. Ha sido afectada por ciclones de manera determinante a través de la historia, por encontrarse ubicada en la ruta seguida por dichos fenómenos atmosféricos.

#### - Límites

Limita al norte con el océano Atlántico, que la separa de las islas Caicos y Turcos; al este por el Canal de la Mona que la separa de Puerto Rico; al sur con el mar Caribe o de las Antillas, que la separa de Venezuela, y al oeste la línea fronteriza que la separa de la República de Haití.

#### - Extensión territorial

48,310 km<sup>2</sup>.

#### - División política administrativa

República Dominicana se encuentra dividida en tres macrorregiones, estas a su vez se subdividen en 10 regiones administrativas. En su división política posee un Distrito Nacional, 31 provincias, 153 municipios, 230 distritos municipales, 1,177 secciones y 10,225 parajes.

### - Área, forma y dimensiones

El territorio de la República Dominicana tiene una extensión de 48,310 km<sup>2</sup>, comprendida entre el área del territorio principal 48,511.44 km<sup>2</sup>, más el área de las islas adyacentes 159.38 km<sup>2</sup>.

Su forma es la de un triángulo con base en la frontera dominico-haitiana. La irregularidad de sus lados le da un perímetro muy desarrollado: 1,963 km; su línea costera se extiende unos 1,576 km. y la línea fronteriza con la República de Haití, 388 km.

Sus dimensiones máximas son: 390 km desde Cabo Engaño, en la provincia La Altagracia, hasta el paraje Las Lajas, en la provincia Independencia (en dirección este- oeste) y 265 km, de Cabo Isabela a Cabo Beata (en dirección norte- sur).

### - Islas adyacentes

Saona (105.03 km<sup>2</sup>), Beata (42.10 km<sup>2</sup>), Catalina (9.18 km<sup>2</sup>), Cayos Siete Hermanos (0.40 km<sup>2</sup>), Islote Alto Velo (0.93 km<sup>2</sup>), Catalinita (1.0 km<sup>2</sup>) y Cayo Levantado.

### - Islas Internas

Ubicadas en el interior del Lago Enriquillo: Cabritos, Barbarita e Islita.

### - Relieve:

El relieve terrestre de la República Dominicana es muy variado en accidentes geográficos, se caracteriza por sus llanuras, valles, depresiones, cordilleras, sierras, mesetas, promontorios, procurrentes y mogotes. Posee tres cordilleras principales, que son: Central, Septentrional y Oriental. Sus sierras son: Samaná, Baoruco, Neiba, Martín García y Yamasá.

### - Yacimientos minerales

Los principales yacimientos minerales se encuentran localizados en los siguientes sistemas montañosos:

- Cordillera Central: lignito (carbón de piedra), hierro, arcilla industrial, mármol, feldespato y caliza, entre otros.
- Cordillera Septentrional: ámbar, caliza, arcilla industrial, etcétera.
- Sierra Oriental: lignito, ámbar, hierro, etcétera.
- Sierra de Neiba: travertino, caliza, arcilla, etcétera.
- Sierra de Yamasá: oro y plata, ferroníquel, arcilla, mármol, caliza, cobre, etcétera.
- Sierra de Baoruco: bauxita, larimar, travertino, sal, yeso, etcétera.
- Sierra de Samaná: mármol, lignito, arcilla, etcétera.

### - Valles

El valle del Cibao, de San Juan, de Bonao, de Villa Altagracia, de Neiba o del Yaque del sur, de Ocoa; entre los intramontanos se encuentran: Constanza, Jarabacoa, Tireo, Valle Nuevo, Rancho Arriba, Río Limpio, Vallejuelo, El Cercado y Hondo Valle.

### - Llanos

Los llanos costeros del Atlántico son: Bajabonico, Puerto Plata, Yásica, Boba y Nagua; los del Caribe: Azua, Pedernales, Oviedo y Peravia; Además, los llanos costeros de Sabana de La Mar y de Miches, en la bahía de Samaná. La llanura costera del Caribe es la más importante por su gran extensión. Otras formas importantes del relieve dominicano son la península de Samaná, el procurrente de Barahona y el promontorio de Cabrera.

### - Zonas cársticas o kársticas:

Los Haitises, el promontorio de Cabrera y el procurrente de Barahona.

### - Hidrografía

La República Dominicana posee cinco cuencas hidrográficas importantes, las cuales son:

- La cuenca del río Yaque del Norte, el más largo del país, con una extensión de 296 km. Sus afluentes son: Jimenoa, Bao, Amina, Mao, Guayubín y Maguaca.
- La cuenca del río Yaque del Sur, con extensión de 209 km. Sus afluentes son: San Juan, en Medio y Las Cuevas.
- La cuenca del río Yuna, el más caudaloso, tiene como afluentes principales al Camú, Masipetro, Maimón, Chacuey y Cuaba.
- La cuenca del río Ozama es la cuarta en importancia porque baña el Distrito Nacional y la provincia Santo Domingo, con un recorrido de 148 km. Su afluente principal es el río Isabela.
- La cuenca del Artibonito, que es un río internacional, nace en la cordillera Central de República Dominicana y desemboca en el golfo de Gonaive, en Haití. Recorre 321 km y es considerado el más largo de la isla. Sus afluentes son el Macasia, Libón y Joca.

### - Ríos más contaminados

Ozama e Isabela en Santo Domingo; Higuamo en San Pedro de Macorís; Yaque del Norte en Santiago; San Marcos en Puerto Plata, El Jaya en San Francisco de Macorís, la cuenca baja del Haina y las cuencas media y baja de los ríos Yuna y Camú.

### - Cuencas lacustres

El territorio posee 270 cuencas comprendidas entre lagos, lagunas, charcos y humedales. Entre los lagos y lagunas más importantes se encuentran:

- El Lago Enriquillo es el más extenso e importante de la República Dominicana con 286 km<sup>2</sup> de superficie.
- Lagunas: Oviedo, Cabral o Rincón, Salada, Redonda, Limón, Bávaro.

### - Zonas pesqueras

Las principales zonas de pesca del país son las costas de: Monte Cristi, San Pedro de Macorís, Barahona; además, las bahías de: Ocoa, Samaná, Cabo Engaño; así como los bancos de pesca de: La Navidad y La Plata.

### - Puertos Principales

- En el Atlántico Norte: Manzanillo, Puerto Plata, Sánchez, Samaná
- En la Costa Caribe: Santo Domingo, Sans Soucí y Haina, La Romana, San Pedro de Macorís, Barahona; Cabo Rojo, en Pedernales, y Andrés, en Boca Chica.

### - Presas

La primera presa construida en el país fue la de Tavera, inaugurada en fecha 27 de febrero de 1972. Luego se construyeron las de: Valdesia, Rincón, Hatillo, Sabana Yegua, Bao, Maguaca, Chacuey, Sabaneta, Jigüey-Aguacate, Río Blanco, Monción, Mijo y Las Damas, y los contraembalses: López-Angostura, Las Barias.

- **Hidroeléctricas:** Río Blanco, Las Damas, Jimenoa, El Salto, Los Toros, Aniana Vargas.

### - Canales de riego

Los principales canales son: Monsieur Bogaert se alimenta con las aguas del Yaque del Norte; Marcos A. Cabral se alimenta con las aguas del Nizao; José Joaquín Puello con las aguas del río San Juan. Mayor de YSURA y Principal de AGLIPO I, que se alimentan con las aguas de la presa de Sabana Yegua.

### - Clima

La República Dominicana tiene clima tropical debido a su latitud, donde es predominante el tropical húmedo de sabana. La pluviometría promedio oscila entre los 500 y 3,000 milímetros cúbicos de lluvia anual. La temperatura media anual está entre los 15 y 30°C, siendo el mes de agosto el más cálido, mientras que en el de enero se registran las temperaturas más bajas. Debido al régimen de los vientos alisios y lo variado del relieve, existen diversos tipos de clima que van desde el bosque seco hasta el muy húmedo de bosque; siendo estos microclimas: tropical húmedo de sabana, tropical húmedo de bosque, tropical muy húmedo de bosque, bosque seco y monte espinoso.

### - Bosques dominicanos

Bosques de manglares, de pinos, de xerófila, artificiales y vegetación de sabana.

### - Áreas protegidas y santuarios de mamíferos marinos:

- Parques Nacionales se encuentran: J. Armando Bermúdez, José del Carmen Ramírez, Parque del Este, Alain H. Lioger, Los Haitises, Jaragua, Isla Cabritos, Sierra de Baoruco, Morro de Montecristi
- Parque submarino La Caleta, Mirador del Norte
- Santuarios: del banco de La Plata, Estero Hondo y banco de La Navidad.

### - Reservas científicas

Isabel de Torres, Laguna Rincón o de Cabral, Ébano Verde, Las Neblinas, lagunas Redonda y Limón, Valle Nuevo, Loma Quita Espuela, Dr. Orlando Cruz Franco o de Villa Elisa, cuevas de El Pomier y el Cinturón Verde de Santo Domingo, entre otras.

### - Población

Según el VIII Censo Nacional de Población y Vivienda del año 2002, la República Dominicana cuenta con una población ascendente a 8,562,541 habitantes.

### - Densidad poblacional

Su densidad poblacional es de 176 hab/km<sup>2</sup>.

### - Forma de gobierno

Civil, republicano, democrático y representativo.

### - Antecedentes históricos

- El poblamiento precolombino

La isla de La Española o Quisqueya, como la denominaban los aborígenes, estaba ocupada antes de la conquista por diversos pueblos indígenas: los Taínos, constituían el grupo principal y practicaban una agricultura de roza y montículo; en el noreste se encontraban otros grupos menos desarrollados, como los Ciguayos y los Macorixes o Macorises. Territorialmente la isla se encontraba dividida en cinco cacicazgos.

**1492:** Cristóbal Colón desembarcó en la isla en su primer viaje. Los habitantes de la isla en esta etapa dividieron la isla en cinco cacicazgos, cada cacicazgo se subdividía en unidades territoriales de menor categoría denominadas Nitaínos.

**1493-1499:** Gobierno de Cristóbal Colón. El 2 de enero de 1494 Cristóbal Colón fundó la primera ciudad del Nuevo Mundo que llamó La Isabela. Luego fundaron Villas de La Buenaventura, lo que hoy es San Cristóbal, y Nueva Isabela, territorio que en la actualidad es Santo Domingo.

**1502-1509:** Nicolás de Ovando organizó definitivamente la colonia y reconstruyó la ciudad Santo Domingo en su emplazamiento definitivo (1502). Durante este mandato se crearon 14 villas, las 8 primeras fueron fundadas en lo que actualmente es la República Dominicana: Salvaleón de Higüey, La Buenaventura, Azua de Compostela, Santa Cruz de el Seibo, San Juan de la Maguana, Santiago de los Caballeros, Puerto Plata, y 6 en territorio haitiano: Santa Cruz de Iguayagua, Puerto Real de Bayajá, Salvatierra de la Sabana, Santa María de la Vera Paz, Lares de Guahaba y Villanueva de Jáquimo.

**1511:** Institución de la Real Audiencia de Santo Domingo, primer tribunal creado en La Española, nombre que se dio a la isla. Se constituyó en la principal plataforma de expansión para las exploraciones de conquista de las antillas y el área continental de América.

**1630:** Surgieron los primeros establecimientos franceses en la parte occidental.

**1697:** El tratado de Ryswick impuso la cesión de la parte occidental a Francia, en este tratado España aceptó la presencia de Francia en la parte occidental de la isla, concretando la división de la isla en dos colonias: Santo Domingo y Saint Domingue.

**1777:** El tratado de Aranjuez, firmado entre España y Francia, estableció los límites fronterizos entre los territorios español y francés en la isla de Santo Domingo.

**1795:** El tratado de Basilea estableció la cesión del resto de La Española a Francia. A cambio de España cederle la parte oriental de la isla de Santo Domingo, Francia le devolvía todos los territorios que había conquistado al Norte de la península Ibérica.

**1821-1822:** Se proclamó el «Estado independiente del Haití español» por José Núñez de Cáceres bajo protectorado colombiano, denominado “independencia efímera”, pero pocos meses después Jean Pierre Boyer conquistó la parte oriental y la reintegró a Haití.

**1843-1844:** Levantamiento de la sociedad secreta La Trinitaria y declaración de independencia de la República Dominicana el día 27 de Febrero de 1844. El 24 de julio de 1844 la Junta Central Gubernativa establece la primera división territorial político-administrativa en la recién creada nación dominicana.

**1844-1861:** El hacendado Pedro Santana dominó el país, ante la permanente amenaza de reconquista por parte de Haití. Santana ofreció la anexión del territorio dominicano a EUA, Francia y España, finalmente aceptada por este último país. El 24 de agosto de 1861 se establece una nueva división territorial que cambia el nombre al país, de República Dominicana a Capitanía General de Santo Domingo, con siete gobiernos políticos, trece tenencias de gobiernos, doce comandancias de armas y ocho puestos militares.

**1865:** La Restauración de la República y la salida definitiva de las tropas españolas. El 14 de noviembre de 1865 la Constitución establece una nueva división territorial de la República que divide el país en cinco provincias: Santo Domingo de Guzmán, Santiago de los Caballeros, Concepción de La Vega, Compostela de Azua y Santa Cruz de El Seibo; y dos distritos marítimos: Puerto Plata y Samaná. Cada provincia y distrito marítimo se subdivide en comunes (municipios).

**1880:** La Ley Constitucional N.º 1859 de fecha 18 de mayo de 1880 ratifica que la República seguirá dividida en cinco provincias.

**1904 - 1930:** Las aduanas del país fueron puestas bajo control de los EE. UU. (1916 y 1924). En fecha 9 de septiembre de 1907, la Ley 4803 establece que el territorio dominicano se divide en provincias, y estas en comunes. Las provincias son: Santo Domingo, Azua, Barahona, El Seibo, San Pedro de Macorís, Samaná, Puerto Plata, Monte Cristi, Santiago, Espaillat, La Vega y Pacificador (Duarte). En 1929 se firmó el Tratado Fronterizo, donde República Dominicana le cedía al territorio haitiano las comunes de San Rafael, San Miguel de la Atalaya, Hinchá, Juana Méndez y Las Caobas.

**1930-1961:** En 1936 se firma el Protocolo de Revisión donde los presidentes de República Dominicana y Haití acuerdan establecer la frontera definitiva entre las dos naciones. Se promulga la primera ley general sobre división territorial, Ley 125, en 1939, establece que el territorio se encuentra dividido en 1 Distrito Nacional, provincias, comunes, distritos municipales y secciones. En 1959 el Congreso Nacional aprueba y el Poder Ejecutivo promulga la ley N.º 5220, ley general sobre división territorial, clasificando las poblaciones de la República en las categorías de ciudades, villas y aldeas.

**1982:** El 20 de agosto se promulgó la ley N.º 1, la cual le devolvió su categoría de provincia a Monseñor Meriño, ahora con el nombre de Monte Plata. La ley N.º 27 de fecha 22 de septiembre, crea la provincia Monseñor Nouel, con los territorios del municipio de Monseñor Nouel y los distritos municipales de Piedra Blanca y Maimón.

**1985:** La modificación de el artículo 23 de la ley N.º 5,220 sobre división territorial, le dio categoría de provincia al municipio de Hato Mayor, con vigencia a partir del 1.º de enero del 1986.

**1996:** En la provincia de Samaná, se eleva a municipio el distrito municipal Las Terrenas. En la provincia Dajabón se eleva a municipio el distrito municipal Partido y se eleva a municipio en la provincia Santiago Rodríguez el distrito municipal Villa Los Almácigos.

**2000:** En el 2002 el territorio de la República Dominicana estaba dividido en 1 Distrito Nacional, 30 provincias 125 municipios, 99 distritos municipales. Ley N.º 66-00 de fecha 06 Septiembre del año

**2000;** erige a provincia al municipio San José de Ocoa, constituida por los municipios de San José de Ocoa, Rancho Arriba y Sabana Larga.

**2001:** El 16 de octubre fue creada la provincia Santo Domingo, separada del Distrito Nacional y dividida en varios municipios y distritos municipales.

**2005:** Mediante ley N.º 64-05 de fecha 31 de enero de 2005, se elevan los distritos municipales Los Alcarrizos y Pedro Brand, a la categoría de municipios, y se elevan los parajes La Guáyiga, Palmarejo, y Pantoja, así como la sección La Cuaba, a la categoría de distritos municipales, pertenecientes a la provincia de Santo Domingo.







---

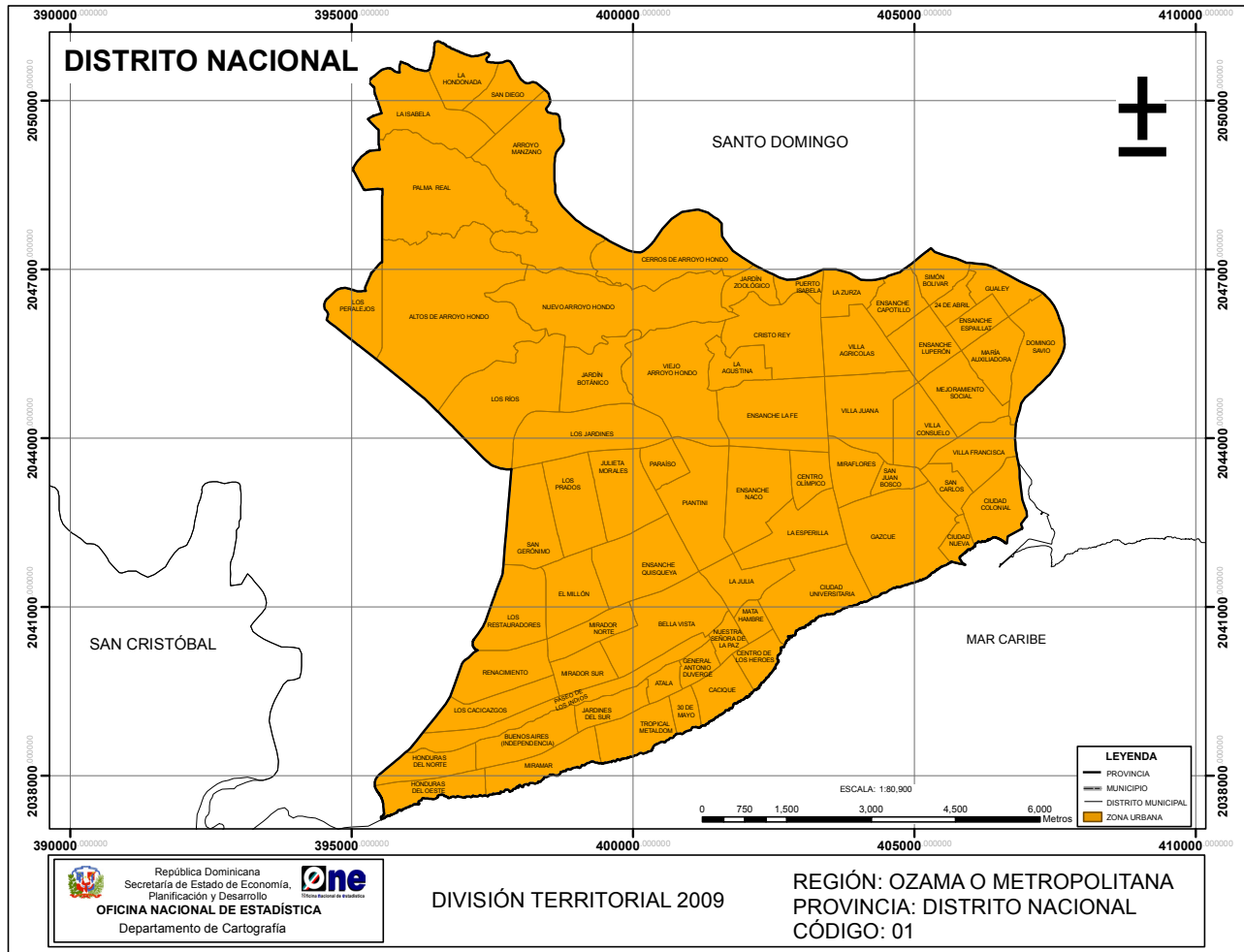
**DISTRITO NACIONAL**

**01**

---



# Distrito Nacional



## - Ubicación geográfica:

El Distrito Nacional está situado en la Región Ozama de la República Dominicana, a orillas del mar Caribe; la ley 163-01 establece que sus límites son al norte la autopista Duarte, hasta el km 13 (Avenida República de Colombia y Pantoja) y el río Isabela; al este el río Ozama y el municipio Santo Domingo Este; al sur el mar Caribe y al oeste el municipio Santo Domingo Oeste y la avenida Gregorio Luperón. Es la única demarcación territorial eminentemente urbana.

- **Extensión territorial:** 91.98 km<sup>2</sup>.

- **Población 2002:** 913,540 habitantes.

- **Densidad poblacional:** 9,957 hab/km<sup>2</sup>.

- **División política administrativa:** Posee 70 barrios (no tiene zona rural).

### - Antecedentes históricos

Con la ley N°. 745, del 29 de diciembre del 1934, publicada en la gaceta N°. 4251, se derogan las leyes N°. 397 y 650, creando el Distrito Nacional con la común de Santo Domingo. La ley N°. 804, de fecha 31 de diciembre de 1934 y publicada en la gaceta N°. 4252, ratifica la creación del Distrito Nacional, así como su reorganización.

Según la Constitución Dominicana, el Distrito Nacional está formado por la ciudad de Santo Domingo de Guzmán, capital de la República Dominicana. Está el asiento del gobierno central y tiene supremacía frente a las demás provincias.

Es asiento de la universidad Santo Tomás de Aquino, la más antigua de América, creada mediante la Bula In Apostolatus Culmine, expedida el 28 de octubre de 1538, actualmente llamada Universidad Autónoma de Santo Domingo. Los monumentos coloniales construidos durante el gobierno de Nicolás de Ovando (siglo XVI), que se encuentran en el territorio del Distrito Nacional, entre ellos están: el Hospital San Nicolás de Bari, la Iglesia de San Nicolás (primer templo de piedra levantado en América), el Convento de Santo Domingo y el Monasterio de San Francisco, la Casa de la Moneda, la Torre del Homenaje, todos ellos ubicados en la Zona Colonial.

Mediante la ley N°. 163-01 de fecha 16 de octubre de 2001, el Distrito Nacional quedó dividido en dos demarcaciones diferentes (Distrito Nacional y la provincia Santo Domingo). Constituido solo por la ciudad de Santo Domingo de Guzmán, sin municipios ni secciones. Con la ley 64-05 se afectó el límite Este del Distrito Nacional con el municipio Santo Domingo Oeste, descritos en la ley N°. 163-01.

### - Relieve:

Llano: parte del llano costero del Caribe o Llanura Oriental.

### - Hidrografía:

Cuenca: Cuenca del Ozama, compartida con la provincia Santo Domingo

### - Clima:

El clima del Distrito Nacional es tropical húmedo de sabana y la temperatura oscila entre los 22°C y los 30°C; las precipitaciones anuales son de aproximadamente 1,500 mm.

República Dominicana  
División territorial del Distrito Nacional, 2009.

Provincia	Municipio	Distrito municipal	Sección	Barrio/paraje	Sub-barrio	Nombre
<b>01</b>	<b>00</b>	<b>00</b>	<b>00</b>	<b>000</b>	<b>00</b>	<b>DISTRITO NACIONAL</b>
<b>01</b>	<b>01</b>	<b>00</b>	<b>00</b>	<b>000</b>	<b>00</b>	<b>SANTO DOMINGO DE GUZMÁN</b>
<b>01</b>	<b>01</b>	<b>01</b>	<b>00</b>	<b>000</b>	<b>00</b>	<b>SANTO DOMINGO DE GUZMÁN</b>
<b>01</b>	<b>01</b>	<b>01</b>	<b>01</b>	<b>000</b>	<b>00</b>	<b>SANTO DOMINGO DE GUZMÁN (ZONA URBANA)</b>
<b>01</b>	<b>01</b>	<b>01</b>	<b>01</b>	<b>001</b>	<b>00</b>	<b>LOS PERALEJOS</b>
01	01	01	01	001	01	LOS PERALEJOS
01	01	01	01	001	02	LOS ÁNGELES
01	01	01	01	001	03	BRISAS DEL NORTE
<b>01</b>	<b>01</b>	<b>01</b>	<b>01</b>	<b>002</b>	<b>00</b>	<b>PALMA REAL</b>
01	01	01	01	002	01	PALMA REAL
01	01	01	01	002	02	LOS GIRASOLES I
01	01	01	01	002	03	LOS GIRASOLES II
01	01	01	01	002	04	LOS GIRASOLES III
01	01	01	01	002	05	COLINAS DE ARROYO HONDO
01	01	01	01	002	06	DON PANCHITO
01	01	01	01	002	07	VILLA MARÍA
01	01	01	01	002	08	FUNDACIÓN
<b>01</b>	<b>01</b>	<b>01</b>	<b>01</b>	<b>003</b>	<b>00</b>	<b>ARROYO MANZANO</b>
01	01	01	01	003	01	ARROYO MANZANO
01	01	01	01	003	02	LA MESETA
01	01	01	01	003	03	VILLA PROGRESO
01	01	01	01	003	04	CUESTA BRAVA
01	01	01	01	003	05	URBANIZACIÓN ARROYO MANZANO
01	01	01	01	003	06	BUENA VISTA
01	01	01	01	003	07	PUERTA DE HIERRO
01	01	01	01	003	08	MADRE VIEJA
<b>01</b>	<b>01</b>	<b>01</b>	<b>01</b>	<b>004</b>	<b>00</b>	<b>ALTOS DE ARROYO HONDO</b>
01	01	01	01	004	01	ALTOS DE ARROYO HONDO
01	01	01	01	004	02	CIUDAD REAL
01	01	01	01	004	03	CARMEN MARÍA
01	01	01	01	004	04	REPARTO MIGUELINA
01	01	01	01	004	05	VILLA CLAUDIA
01	01	01	01	004	06	VILLA ISABEL
01	01	01	01	004	07	VILLA AMANDA
01	01	01	01	004	08	LA CEIBA
01	01	01	01	004	09	KILÓMETRO XI
01	01	01	01	004	10	RESIDENCIAL CONDADO
01	01	01	01	004	11	DON HONORIO
01	01	01	01	004	12	PINOS NORTE
01	01	01	01	004	13	LOS GUAYUYOS
01	01	01	01	004	14	EL DUCADO
01	01	01	01	004	15	LAS COLINAS DEL SEMINARIO I
01	01	01	01	004	16	LAS OCHOCIENTAS
01	01	01	01	004	17	MIRADOR DE GIRASOLES
<b>01</b>	<b>01</b>	<b>01</b>	<b>01</b>	<b>005</b>	<b>00</b>	<b>LOS RÍOS</b>
01	01	01	01	005	01	LOS RÍOS
01	01	01	01	005	02	COLINAS DE LOS RÍOS
01	01	01	01	005	03	RESIDENCIAL COLINAS DEL SEMINARIO
01	01	01	01	005	04	PRADERA HERMOSA
01	01	01	01	005	05	RESIDENCIAL YUCA DE LOS RÍOS
01	01	01	01	005	06	EL CALICHE
01	01	01	01	005	07	LOS PINOS
01	01	01	01	005	08	VILLA MARINA
01	01	01	01	005	09	ESPERANZA
<b>01</b>	<b>01</b>	<b>01</b>	<b>01</b>	<b>006</b>	<b>00</b>	<b>PUERTO ISABELA</b>
01	01	01	01	006	01	PUERTO ISABELA
<b>01</b>	<b>01</b>	<b>01</b>	<b>01</b>	<b>007</b>	<b>00</b>	<b>HONDURAS DEL OESTE</b>
01	01	01	01	007	01	HONDURAS DEL OESTE
01	01	01	01	007	02	AESA
01	01	01	01	007	03	LUZ CONSUELO SUR

República Dominicana  
División territorial del Distrito Nacional, 2009.

Provincia	Municipio	Distrito municipal	Sección	Barrio/paraje	Sub-barrio	Nombre
01	01	01	01	007	04	ATLÁNTIDA
01	01	01	01	007	05	16 DE AGOSTO
01	01	01	01	007	06	LOS OLMOS
01	01	01	01	007	07	INVI SUR
<b>01</b>	<b>01</b>	<b>01</b>	<b>01</b>	<b>008</b>	<b>00</b>	<b>HONDURAS DEL NORTE</b>
01	01	01	01	008	01	HONDURAS DEL NORTE
01	01	01	01	008	02	SANDRA I
01	01	01	01	008	03	SANDRA II
01	01	01	01	008	04	LUZ CONSUELO NORTE
01	01	01	01	008	05	PROYECTO JOSÉ CONTRERAS
01	01	01	01	008	06	GACELA
<b>01</b>	<b>01</b>	<b>01</b>	<b>01</b>	<b>009</b>	<b>00</b>	<b>PASEO DE LOS INDIOS O PARQUE MIRADOR SUR</b>
01	01	01	01	009	01	PASEO DE LOS INDIOS O PARQUE MIRADOR SUR
01	01	01	01	009	02	MANRESA O ALTAGRACIA
<b>01</b>	<b>01</b>	<b>01</b>	<b>01</b>	<b>010</b>	<b>00</b>	<b>LOS CACICAZGOS</b>
01	01	01	01	010	01	LOS CACICAZGOS
<b>01</b>	<b>01</b>	<b>01</b>	<b>01</b>	<b>011</b>	<b>00</b>	<b>RENACIMIENTO</b>
01	01	01	01	011	01	RENACIMIENTO
01	01	01	01	011	02	URBANIZACIÓN REAL
<b>01</b>	<b>01</b>	<b>01</b>	<b>01</b>	<b>012</b>	<b>00</b>	<b>LOS RESTAURADORES</b>
01	01	01	01	012	01	LOS RESTAURADORES
01	01	01	01	012	02	RESIDENCIAL ROSMIL
01	01	01	01	012	03	MANGANAGUA
01	01	01	01	012	04	MILLONCITO
<b>01</b>	<b>01</b>	<b>01</b>	<b>01</b>	<b>013</b>	<b>00</b>	<b>SAN JERÓNIMO</b>
01	01	01	01	013	01	SAN JERÓNIMO
01	01	01	01	013	02	ESTANCIA NUEVA
01	01	01	01	013	03	CIUDAD MODERNA
01	01	01	01	013	04	LOS PINOS
01	01	01	01	013	05	LAS PRADERAS
01	01	01	01	013	06	LOS LAURELES
<b>01</b>	<b>01</b>	<b>01</b>	<b>01</b>	<b>014</b>	<b>00</b>	<b>LOS JARDINES</b>
01	01	01	01	014	01	LOS JARDINES
01	01	01	01	014	02	LOS PRÓCERES
01	01	01	01	014	03	GALÁ
01	01	01	01	014	04	CONSTELACIÓN
01	01	01	01	014	05	COUNTRY CLUB
01	01	01	01	014	06	LA YAGÜITA
<b>01</b>	<b>01</b>	<b>01</b>	<b>01</b>	<b>015</b>	<b>00</b>	<b>JARDÍN BOTÁNICO</b>
01	01	01	01	015	01	JARDÍN BOTÁNICO
<b>01</b>	<b>01</b>	<b>01</b>	<b>01</b>	<b>016</b>	<b>00</b>	<b>NUEVO ARROYO HONDO</b>
01	01	01	01	016	01	NUEVO ARROYO HONDO
01	01	01	01	016	02	PERANTUEN
01	01	01	01	016	03	NUEVO ARROYO HONDO III
01	01	01	01	016	04	LOS RAMÍREZ
01	01	01	01	016	05	LOS GALÍNDEZ
01	01	01	01	016	06	CUBA
01	01	01	01	016	07	CUESTA HERMOSA I
01	01	01	01	016	08	LOMAS DE ARROYO HONDO
01	01	01	01	016	09	LA PUYA
01	01	01	01	016	10	AZUL
01	01	01	01	016	11	COLINAS DE ARROYO HONDO
01	01	01	01	016	12	RESIDENCIAL KARLA
01	01	01	01	016	13	EL AGUACATE
01	01	01	01	016	14	ALTOS DE ARROYO HONDO II
<b>01</b>	<b>01</b>	<b>01</b>	<b>01</b>	<b>017</b>	<b>00</b>	<b>CERROS DE ARROYO HONDO</b>
01	01	01	01	017	01	CERROS DE ARROYO HONDO
01	01	01	01	017	02	CUESTA HERMOSA III
01	01	01	01	017	03	LOS TOTUMOS
01	01	01	01	017	04	ISABEL VILAS



República Dominicana  
División territorial del Distrito Nacional, 2009.

Provincia	Municipio	Distrito municipal	Sección	Barrio/paraje	Sub-barrio	Nombre
01	01	01	01	017	05	CUESTA HERMOSA II
<b>01</b>	<b>01</b>	<b>01</b>	<b>01</b>	<b>018</b>	<b>00</b>	<b>VIEJO ARROYO HONDO</b>
01	01	01	01	018	01	VIEJO ARROYO HONDO
01	01	01	01	018	02	SAN RAFAEL
01	01	01	01	018	03	PUERTO RICO
01	01	01	01	018	04	EL PINO
01	01	01	01	018	05	EL CERRO
<b>01</b>	<b>01</b>	<b>01</b>	<b>01</b>	<b>019</b>	<b>00</b>	<b>PARAÍSO</b>
01	01	01	01	019	01	PARAÍSO
01	01	01	01	019	02	LOS PLATANITOS
01	01	01	01	019	03	CHURCHILL
<b>01</b>	<b>01</b>	<b>01</b>	<b>01</b>	<b>020</b>	<b>00</b>	<b>JULIETA MORALES</b>
01	01	01	01	020	01	JULIETA MORALES
01	01	01	01	020	02	LOS PRADITOS
01	01	01	01	020	03	LA JABILLA
01	01	01	01	020	04	LA CARMELITA
01	01	01	01	020	05	URBANIZACIÓN FERNÁNDEZ
<b>01</b>	<b>01</b>	<b>01</b>	<b>01</b>	<b>021</b>	<b>00</b>	<b>LOS PRADOS</b>
01	01	01	01	021	01	LOS PRADOS
01	01	01	01	021	02	LA CASTELLANA
<b>01</b>	<b>01</b>	<b>01</b>	<b>01</b>	<b>022</b>	<b>00</b>	<b>EL MILLÓN</b>
01	01	01	01	022	01	EL MILLÓN
<b>01</b>	<b>01</b>	<b>01</b>	<b>01</b>	<b>023</b>	<b>00</b>	<b>MIRADOR NORTE</b>
01	01	01	01	023	01	MIRADOR NORTE
<b>01</b>	<b>01</b>	<b>01</b>	<b>01</b>	<b>024</b>	<b>00</b>	<b>MIRADOR SUR</b>
01	01	01	01	024	01	MIRADOR SUR
01	01	01	01	024	02	LOS MAESTROS
<b>01</b>	<b>01</b>	<b>01</b>	<b>01</b>	<b>025</b>	<b>00</b>	<b>BUENOS AIRES MIRADOR</b>
01	01	01	01	025	01	BUENOS AIRES MIRADOR
01	01	01	01	025	02	MARÍA JOSEFINA
01	01	01	01	025	03	ENRIQUILLO
01	01	01	01	025	04	SAN GABRIEL
01	01	01	01	025	05	MARIÉN
01	01	01	01	025	06	OFELIA
01	01	01	01	025	07	NORDESA I
01	01	01	01	025	08	SEMILLERO
01	01	01	01	025	09	SAN MIGUEL
01	01	01	01	025	10	ENRIQUILLO
01	01	01	01	025	11	ALFIMAR
01	01	01	01	025	12	ENRIQUILLO III
<b>01</b>	<b>01</b>	<b>01</b>	<b>01</b>	<b>026</b>	<b>00</b>	<b>MIRAMAR</b>
01	01	01	01	026	01	MIRAMAR
01	01	01	01	026	02	VELACASA
01	01	01	01	026	03	GILDAMAR
01	01	01	01	026	04	COSTA CARIBE
01	01	01	01	026	05	BETA
01	01	01	01	026	06	SOLIMAR
01	01	01	01	026	07	URBANIZACIÓN INDEPENDENCIA
01	01	01	01	026	08	NORDESA III
<b>01</b>	<b>01</b>	<b>01</b>	<b>01</b>	<b>027</b>	<b>00</b>	<b>TROPICAL METALDOM</b>
01	01	01	01	027	01	TROPICAL METALDOM
01	01	01	01	027	02	VILLA DIANA
01	01	01	01	027	03	DOMINICANOS AUSENTES
01	01	01	01	027	04	JARDINES DEL CARIBE
<b>01</b>	<b>01</b>	<b>01</b>	<b>01</b>	<b>028</b>	<b>00</b>	<b>JARDINES DEL SUR</b>
01	01	01	01	028	01	JARDINES DEL SUR
01	01	01	01	028	02	ALFIMAR
01	01	01	01	028	03	LAS ACACIAS
01	01	01	01	028	04	LAS AURORAS
01	01	01	01	028	05	RESIDENCIAL KG

República Dominicana  
División territorial del Distrito Nacional, 2009.

Provincia	Municipio	Distrito municipal	Sección	Barrio/paraje	Sub-barrio	Nombre
01	01	01	01	028	06	SAN JOSÉ
<b>01</b>	<b>01</b>	<b>01</b>	<b>01</b>	<b>029</b>	<b>00</b>	<b>ATALA</b>
01	01	01	01	029	01	ATALA
01	01	01	01	029	02	ROCA DEL MAR
01	01	01	01	029	03	KG
01	01	01	01	029	04	EL PORTAL
<b>01</b>	<b>01</b>	<b>01</b>	<b>01</b>	<b>030</b>	<b>00</b>	<b>BELLA VISTA</b>
01	01	01	01	030	01	BELLA VISTA
01	01	01	01	030	02	EL SEMILLERO
01	01	01	01	030	03	CHICHIGUAO
01	01	01	01	030	04	LOS JARDINES DEL EMBAJADOR
<b>01</b>	<b>01</b>	<b>01</b>	<b>01</b>	<b>031</b>	<b>00</b>	<b>QUISQUEYA</b>
01	01	01	01	031	01	QUISQUEYA
01	01	01	01	031	02	EVARISTO MORALES
<b>01</b>	<b>01</b>	<b>01</b>	<b>01</b>	<b>032</b>	<b>00</b>	<b>PIANTINI</b>
01	01	01	01	032	01	PIANTINI
01	01	01	01	032	02	ENSANCHE SERRALLÉS
<b>01</b>	<b>01</b>	<b>01</b>	<b>01</b>	<b>033</b>	<b>00</b>	<b>LA JULIA</b>
01	01	01	01	033	01	LA JULIA
01	01	01	01	033	02	SEMINARIO
01	01	01	01	033	03	EL MANGUITO
<b>01</b>	<b>01</b>	<b>01</b>	<b>01</b>	<b>034</b>	<b>00</b>	<b>NUESTRA SEÑORA DE LA PAZ</b>
01	01	01	01	034	01	NUESTRA SEÑORA DE LA PAZ
<b>01</b>	<b>01</b>	<b>01</b>	<b>01</b>	<b>035</b>	<b>00</b>	<b>GENERAL ANTONIO DUVERGÉ</b>
01	01	01	01	035	01	GENERAL ANTONIO DUVERGÉ
01	01	01	01	035	02	HONDURAS
01	01	01	01	035	03	MARIPILI
<b>01</b>	<b>01</b>	<b>01</b>	<b>01</b>	<b>036</b>	<b>00</b>	<b>30 DE MAYO</b>
01	01	01	01	036	01	30 DE MAYO
01	01	01	01	036	02	VILLA ALEJANDRINA II
01	01	01	01	036	03	LAS PIEDRAS
<b>01</b>	<b>01</b>	<b>01</b>	<b>01</b>	<b>037</b>	<b>00</b>	<b>CACIQUE</b>
01	01	01	01	037	01	BRISA DEL MAR
01	01	01	01	037	02	MAR AZUL
01	01	01	01	037	03	PLAZA
01	01	01	01	037	04	CQ 1
01	01	01	01	037	05	CQ 2
01	01	01	01	037	06	CQ 3
01	01	01	01	037	07	ANTILLAS
01	01	01	01	037	08	COSTA BRAVA
<b>01</b>	<b>01</b>	<b>01</b>	<b>01</b>	<b>038</b>	<b>00</b>	<b>CENTRO DE LOS HÉROES</b>
01	01	01	01	038	01	CENTRO DE LOS HÉROES
<b>01</b>	<b>01</b>	<b>01</b>	<b>01</b>	<b>039</b>	<b>00</b>	<b>MATA HAMBRE</b>
01	01	01	01	039	01	MATA HAMBRE
01	01	01	01	039	02	LA FERIA
<b>01</b>	<b>01</b>	<b>01</b>	<b>01</b>	<b>040</b>	<b>00</b>	<b>CIUDAD UNIVERSITARIA</b>
01	01	01	01	040	01	CIUDAD UNIVERSITARIA
01	01	01	01	040	02	LA JULIA
<b>01</b>	<b>01</b>	<b>01</b>	<b>01</b>	<b>041</b>	<b>00</b>	<b>LA ESPERILLA</b>
01	01	01	01	041	01	LA ESPERILLA
01	01	01	01	041	02	EL VERGEL
<b>01</b>	<b>01</b>	<b>01</b>	<b>01</b>	<b>042</b>	<b>00</b>	<b>ENSANCHE NACO</b>
01	01	01	01	042	01	ENSANCHE NACO
01	01	01	01	042	02	LA YUCA
<b>01</b>	<b>01</b>	<b>01</b>	<b>01</b>	<b>043</b>	<b>00</b>	<b>CENTRO OLÍMPICO JUAN PABLO DUARTE</b>
01	01	01	01	043	01	CENTRO OLÍMPICO JUAN PABLO DUARTE
<b>01</b>	<b>01</b>	<b>01</b>	<b>01</b>	<b>044</b>	<b>00</b>	<b>LA FE</b>
01	01	01	01	044	01	LA FE
01	01	01	01	044	02	CACHIMÁN
01	01	01	01	044	03	ENSANCHE KENNEDY

República Dominicana  
División territorial del Distrito Nacional, 2009.

Provincia	Municipio	Distrito municipal	Sección	Barrio/paraje	Sub-barrio	Nombre
<b>01</b>	<b>01</b>	<b>01</b>	<b>01</b>	<b>045</b>	<b>00</b>	<b>LA AGUSTINA</b>
01	01	01	01	045	01	LA AGUSTINA
01	01	01	01	045	02	LA CEMENTERA
01	01	01	01	045	03	LANNA GAUTIER
01	01	01	01	045	04	LA AGUSTINITA
<b>01</b>	<b>01</b>	<b>01</b>	<b>01</b>	<b>046</b>	<b>00</b>	<b>CRISTO REY</b>
01	01	01	01	046	01	CRISTO REY
01	01	01	01	046	02	EL CALICHE
01	01	01	01	046	03	LAS FLORES
01	01	01	01	046	04	PARAVEL
01	01	01	01	046	05	RESIDENCIAL ORTEGA Y GASSET
01	01	01	01	046	06	EL YAQUITO
01	01	01	01	046	07	LA 40
<b>01</b>	<b>01</b>	<b>01</b>	<b>01</b>	<b>047</b>	<b>00</b>	<b>JARDÍN ZOOLOGICO</b>
01	01	01	01	047	01	JARDÍN ZOOLOGICO
<b>01</b>	<b>01</b>	<b>01</b>	<b>01</b>	<b>048</b>	<b>00</b>	<b>LA ZURZA</b>
01	01	01	01	048	01	LA ZURZA
<b>01</b>	<b>01</b>	<b>01</b>	<b>01</b>	<b>049</b>	<b>00</b>	<b>VILLAS AGRÍCOLAS</b>
01	01	01	01	049	01	VILLAS AGRÍCOLAS
01	01	01	01	049	02	PROYECTO HABITACIONAL LA ZURZA
<b>01</b>	<b>01</b>	<b>01</b>	<b>01</b>	<b>050</b>	<b>00</b>	<b>VILLA JUANA</b>
01	01	01	01	050	01	VILLA JUANA
01	01	01	01	050	02	EL ENSANCHITO
<b>01</b>	<b>01</b>	<b>01</b>	<b>01</b>	<b>051</b>	<b>00</b>	<b>MIRAFLORES</b>
01	01	01	01	051	01	MIRAFLORES
<b>01</b>	<b>01</b>	<b>01</b>	<b>01</b>	<b>052</b>	<b>00</b>	<b>SAN JUAN BOSCO</b>
01	01	01	01	052	01	SAN JUAN BOSCO
<b>01</b>	<b>01</b>	<b>01</b>	<b>01</b>	<b>053</b>	<b>00</b>	<b>GAZCUE</b>
01	01	01	01	053	01	GAZCUE
01	01	01	01	053	02	REPARTO AGUEDITA
01	01	01	01	053	03	ENSANCHE INDEPENDENCIA
01	01	01	01	053	04	LA PRIMAVERA
01	01	01	01	053	05	ENSANCHE LUGO
<b>01</b>	<b>01</b>	<b>01</b>	<b>01</b>	<b>054</b>	<b>00</b>	<b>CIUDAD NUEVA</b>
01	01	01	01	054	01	CIUDAD NUEVA
<b>01</b>	<b>01</b>	<b>01</b>	<b>01</b>	<b>055</b>	<b>00</b>	<b>SAN CARLOS</b>
01	01	01	01	055	01	SAN CARLOS
<b>01</b>	<b>01</b>	<b>01</b>	<b>01</b>	<b>056</b>	<b>00</b>	<b>VILLA CONSUELO</b>
01	01	01	01	056	01	VILLA CONSUELO
01	01	01	01	056	02	VILLA MARÍA
<b>01</b>	<b>01</b>	<b>01</b>	<b>01</b>	<b>057</b>	<b>00</b>	<b>ENSANCHE LUPERÓN</b>
01	01	01	01	057	01	ENSANCHE LUPERÓN
01	01	01	01	057	02	LIBERTAD
01	01	01	01	057	03	VILLA COLORES
<b>01</b>	<b>01</b>	<b>01</b>	<b>01</b>	<b>058</b>	<b>00</b>	<b>ENSANCHE CAPOTILLO</b>
01	01	01	01	058	01	ENSANCHE CAPOTILLO
01	01	01	01	058	02	LOS MANGUITOS
01	01	01	01	058	03	LA CARIDAD
<b>01</b>	<b>01</b>	<b>01</b>	<b>01</b>	<b>059</b>	<b>00</b>	<b>SIMÓN BOLIVAR</b>
01	01	01	01	059	01	SIMÓN BOLIVAR
01	01	01	01	059	02	LAS CAÑITAS
<b>01</b>	<b>01</b>	<b>01</b>	<b>01</b>	<b>060</b>	<b>00</b>	<b>24 DE ABRIL</b>
01	01	01	01	060	01	24 DE ABRIL
01	01	01	01	060	02	LAS CAÑITAS
<b>01</b>	<b>01</b>	<b>01</b>	<b>01</b>	<b>061</b>	<b>00</b>	<b>ENSANCHE ESPAILLAT</b>
01	01	01	01	061	01	ENSANCHE ESPAILLAT
<b>01</b>	<b>01</b>	<b>01</b>	<b>01</b>	<b>062</b>	<b>00</b>	<b>MARÍA AUXILIADORA</b>
01	01	01	01	062	01	MARÍA AUXILIADORA
01	01	01	01	062	02	27 DE FEBRERO
01	01	01	01	062	03	DOMINGO SAVIO

República Dominicana  
División territorial del Distrito Nacional, 2009.

Provincia	Municipio	Distrito municipal	Sección	Barrio/paraje	Sub-barrio	Nombre
01	01	01	01	062	04	GUACHUPITA
01	01	01	01	062	05	SAN MARTÍN DE PORRES
01	01	01	01	062	06	LOMA DEL CHIVO
<b>01</b>	<b>01</b>	<b>01</b>	<b>01</b>	<b>063</b>	<b>00</b>	<b>MEJORAMIENTO SOCIAL</b>
01	01	01	01	063	01	MEJORAMIENTO SOCIAL
01	01	01	01	063	02	VILLA FONTANA
01	01	01	01	063	03	SAMANÁ
01	01	01	01	063	04	LA FUENTE
<b>01</b>	<b>01</b>	<b>01</b>	<b>01</b>	<b>064</b>	<b>00</b>	<b>VILLA FRANCISCA</b>
01	01	01	01	064	01	VILLA FRANCISCA
01	01	01	01	064	02	BOROJOL
<b>01</b>	<b>01</b>	<b>01</b>	<b>01</b>	<b>065</b>	<b>00</b>	<b>CIUDAD COLONIAL</b>
01	01	01	01	065	01	CIUDAD COLONIAL
01	01	01	01	065	02	SAN MIGUEL
01	01	01	01	065	03	SANTA BÁRBARA
01	01	01	01	065	04	SAN LÁZARO
01	01	01	01	065	05	LA ATARAZANA
<b>01</b>	<b>01</b>	<b>01</b>	<b>01</b>	<b>066</b>	<b>00</b>	<b>DOMINGO SAVIO</b>
01	01	01	01	066	01	LOS GUANDULES
01	01	01	01	066	02	LA CIÉNAGA
01	01	01	01	066	03	GUACHUPITA
<b>01</b>	<b>01</b>	<b>01</b>	<b>01</b>	<b>067</b>	<b>00</b>	<b>GUALEY</b>
01	01	01	01	067	01	GUALEY
<b>01</b>	<b>01</b>	<b>01</b>	<b>01</b>	<b>068</b>	<b>00</b>	<b>LA ISABELA</b>
01	01	01	01	068	01	LA ISABELA
<b>01</b>	<b>01</b>	<b>01</b>	<b>01</b>	<b>069</b>	<b>00</b>	<b>LA HONDONADA</b>
01	01	01	01	069	01	LA HONDONADA
<b>01</b>	<b>01</b>	<b>01</b>	<b>01</b>	<b>070</b>	<b>00</b>	<b>SAN DIEGO</b>
01	01	01	01	070	01	SAN DIEGO

LEYENDA

	Provincia
	Municipio general
	Distrito municipal (Zona urbana)
	Sección
	Barrio o paraje

Fuente: Departamento de Cartografía, Oficina Nacional de Estadística.

---

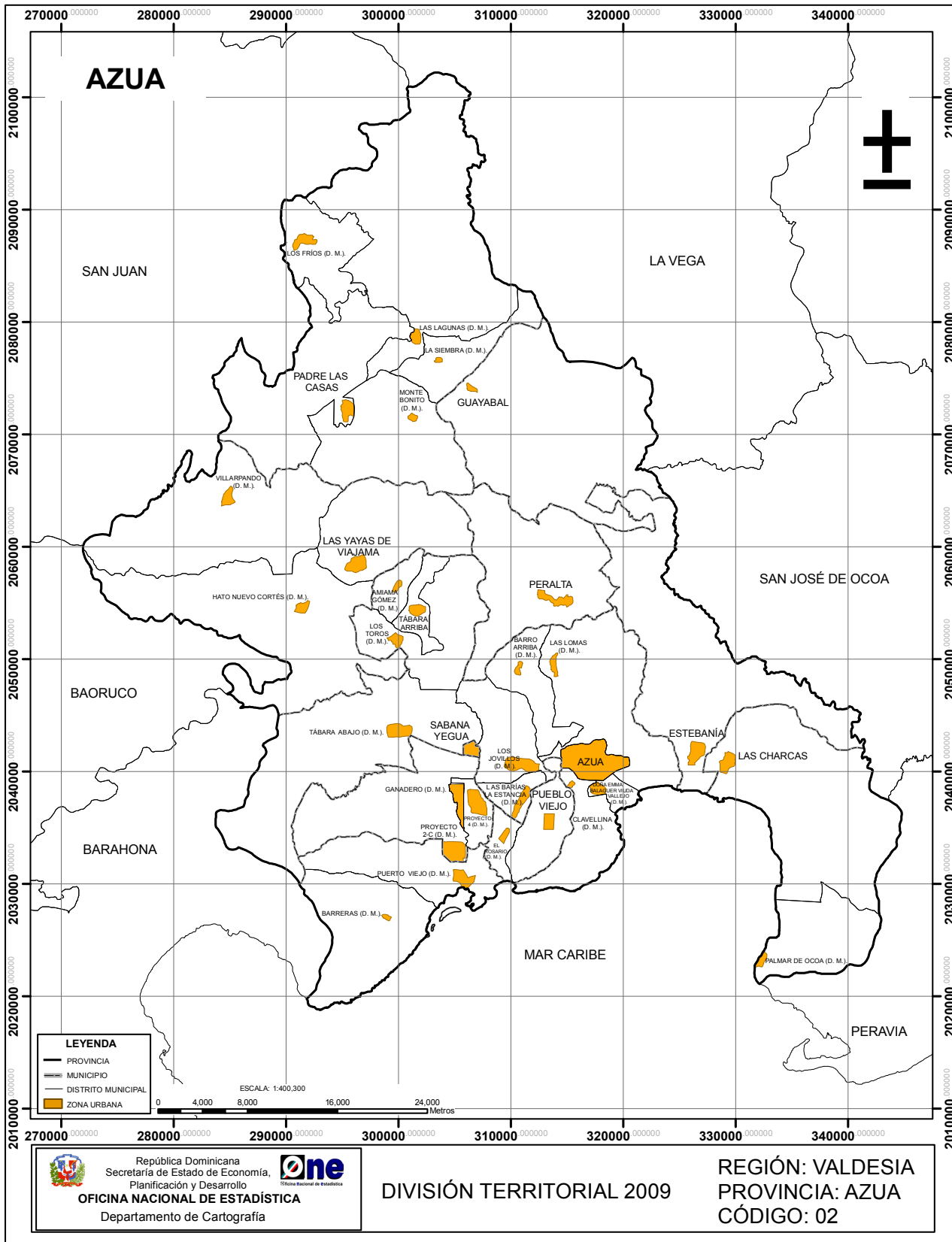
**AZUA**

02

---



# Azua



## - Ubicación geográfica

La provincia Azua está situada en la Región de Valdesia; su común cabecera es el municipio Azua de Compostela. Limita al norte con la provincia La Vega, al este con San José de Ocoa y Peravia, al sur con el mar Caribe y al oeste con San Juan, Baoruco y Barahona. Su posición astronómica es de 18°, 35' latitud norte y 70°, 35' longitud oeste.

- **Extensión territorial:** 2,684.29 km<sup>2</sup>.

- **Población 2002:** 208,857 habitantes.

- **Densidad poblacional:** 78 hab/ km<sup>2</sup>.

## - División territorial política

Es la provincia número 02, constituida por 10 municipios, 22 distritos municipales, 67 secciones y 369 parajes.

## - Antecedentes históricos

Al momento del descubrimiento de la isla de Santo Domingo, Azua fue un nitainato perteneciente al cacicazgo de Maguana, gobernada por el cacique Guacanagarix. En el año 1504 fue fundada la villa de Azua por el adelantado Diego de Velásquez, durante el gobierno de Don Nicolás de Ovando. El 7 de diciembre de 1508 por real privilegio ordenado en Sevilla, le fue concedido un escudo de armas. En 1588 era una parroquia de los municipios rurales, demarcación administrativa local, carente de reconocimiento legal de la isla, perteneciente al partido (Distrito) de Santo Domingo. En 1795, acorde con la división territorial de la colonia, continuó formando parte del partido de Santo Domingo, con jurisdicción sobre las parroquias y sus ayudas de San Juan de la Maguana, Neiba, Bánica, Las Matas de Farfán, Las Caobas, Hinchá, San Miguel de la Atalaya y San Rafael.

En 1751 fue afectada por un terremoto, destruyendo todos los puntos en que la ciudad estaba edificada, hubo que reconstruirla en la orilla derecha del riachuelo Vía, aproximadamente a 7.5 km. del mar y 5 km. de la extremidad de dos cadenas de montañas que salen del Cibao y forman el valle por donde corre el río Vía.

La Junta Central Gubernativa (JCG) en fecha 24 de julio de 1844, elevó a Azua por el decreto N.º 14 a la categoría de departamento, uno de los cinco en que fue dividida la república, con las comunes de Azua, San Juan de la Maguana, Las Matas de Farfán, Neiba y Las Caobas. Mediante la Constitución del 6 noviembre 1844, Azua es elevada a provincia con el nombre de Compostela de Azua.

Mediante la Resolución N.º 693 de fecha 24 de agosto de 1861, con la Anexión a España, se establece una nueva División Territorial Política que cambia el nombre del país, de República Dominicana a Capitanía General de Santo Domingo, estableciendo las siguientes demarcaciones: siete gobiernos políticos, trece tenencias de gobiernos, doce comandancias de armas y ocho puestos militares. En esta Resolución, Azua se convierte en un gobierno político y militar con las tenencias de San Juan de la Maguana, Las Matas de Farfán y la de Neiba.



La ley N.º 892 del 14 de noviembre de 1865, le devuelve la condición de provincia con el nombre Compostela de Azua. Ya el 31 de mayo de 1939, la Ley Madre sobre División Territorial N.º 125, publicada en la Gaceta Oficial 5320 del 6 de junio de 1939, y la actualmente vigente ley N.º 5220 sobre División Territorial del 30 de septiembre de 1959, publicada en la Gaceta Oficial N.º 8407, del 30 de septiembre de 1959, con una corrigenda en la Gaceta Oficial N.º 8415 del 28 de octubre de 1959, mantuvieron el status de provincia de Azua.

#### - Relieve

- Sierra: Martín García, cuyos picos más importantes son: la loma El Curro con 1,343 m. y Loma Fría con 1,285 m.
- Cayos: Boca Chica, Puerto Viejo, Agua Dulce.
- Llanura: la Plena de Azua con su llano costero, su origen se remonta al Pleistoceno, sus suelos son aluvionales y la vegetación xerófila (bosques de cactus y guayacán).

- **Recursos mineros:** se destacan yacimientos de travertino, caliza, sulfato y petróleo.

#### - Hidrografía

- Ríos: Yaque del Sur, Tábara, Las Cuevas, Guayabal, Jura, Vía, Yayitas.
- Presa: Comparte junto con la provincia San Juan la presa Sabana Yegua.

#### - Clima

Bosque seco y monte espinoso, montano húmedo. El promedio anual de lluvia es de unos 695.6 mm, la temperatura predominante es de 27.4 °C.

- **Área protegida:** Parque Nacional José del Carmen Ramírez, compartido con las provincias San Juan y La Vega; el Parque Nacional Sierra Martín García y el Monumento Natural Puerto Viejo.



República Dominicana  
División territorial de Azua, 2009.

Provincia	Municipio	Distrito municipal	Sección	Barrio/paraje	Sub-barrio	Nombre
<b>02</b>	<b>00</b>	<b>00</b>	<b>00</b>	<b>000</b>	<b>00</b>	<b>AZUA</b>
<b>02</b>	<b>01</b>	<b>00</b>	<b>00</b>	<b>000</b>	<b>00</b>	<b>AZUA</b>
<b>02</b>	<b>01</b>	<b>01</b>	<b>00</b>	<b>000</b>	<b>00</b>	<b>AZUA</b>
<b>02</b>	<b>01</b>	<b>01</b>	<b>01</b>	<b>000</b>	<b>00</b>	<b>AZUA DE COMPOSTELA (ZONA URBANA)</b>
<b>02</b>	<b>01</b>	<b>01</b>	<b>01</b>	<b>001</b>	<b>00</b>	<b>LOS CARTONES</b>
02	01	01	01	001	01	LOS CARTONES
<b>02</b>	<b>01</b>	<b>01</b>	<b>01</b>	<b>002</b>	<b>00</b>	<b>SIMÓN STRIDDELS</b>
02	01	01	01	002	01	SIMÓN STRIDDELS
<b>02</b>	<b>01</b>	<b>01</b>	<b>01</b>	<b>003</b>	<b>00</b>	<b>LA BOMBITA</b>
02	01	01	01	003	01	LA BOMBITA
02	01	01	01	003	02	LOS SOLARES
02	01	01	01	003	03	VILLA ESPERANZA
02	01	01	01	003	04	LOS ACOSTADOS
02	01	01	01	003	05	CANTA LA RANA
02	01	01	01	003	06	SAN MIGUEL
<b>02</b>	<b>01</b>	<b>01</b>	<b>01</b>	<b>004</b>	<b>00</b>	<b>VILLA ESPERANZA</b>
02	01	01	01	004	01	VILLA ESPERANZA
02	01	01	01	004	02	CAMBOYA
02	01	01	01	004	03	RESTAURADOR
02	01	01	01	004	04	MILITAR
02	01	01	01	004	05	RESOLÍ
<b>02</b>	<b>01</b>	<b>01</b>	<b>01</b>	<b>005</b>	<b>00</b>	<b>CENTRO DE LA CIUDAD</b>
02	01	01	01	005	01	CENTRO DE LA CIUDAD
<b>02</b>	<b>01</b>	<b>01</b>	<b>01</b>	<b>006</b>	<b>00</b>	<b>PUEBLO ABAJO</b>
02	01	01	01	006	01	PUEBLO ABAJO
<b>02</b>	<b>01</b>	<b>01</b>	<b>01</b>	<b>007</b>	<b>00</b>	<b>SAVICA</b>
02	01	01	01	007	01	SAVICA
02	01	01	01	007	02	URBANIZACIÓN FRAMBOYÁN
<b>02</b>	<b>01</b>	<b>01</b>	<b>01</b>	<b>008</b>	<b>00</b>	<b>LOS MANGOS</b>
02	01	01	01	008	01	LOS MANGOS
<b>02</b>	<b>01</b>	<b>01</b>	<b>01</b>	<b>009</b>	<b>00</b>	<b>BUENOS AIRES</b>
02	01	01	01	009	01	BUENOS AIRES
02	01	01	01	009	02	CAÑADA DEL CONCÓN O ALTOS DEL CACHEO
<b>02</b>	<b>01</b>	<b>01</b>	<b>01</b>	<b>010</b>	<b>00</b>	<b>LA COLONIA ESPAÑOLA</b>
02	01	01	01	010	01	LA COLONIA ESPAÑOLA
<b>02</b>	<b>01</b>	<b>01</b>	<b>01</b>	<b>011</b>	<b>00</b>	<b>MEJORAMIENTO SOCIAL</b>
02	01	01	01	011	01	MEJORAMIENTO SOCIAL
<b>02</b>	<b>01</b>	<b>01</b>	<b>01</b>	<b>012</b>	<b>00</b>	<b>PAJARITO</b>
02	01	01	01	012	01	PAJARITO
<b>02</b>	<b>01</b>	<b>01</b>	<b>01</b>	<b>013</b>	<b>00</b>	<b>LA NEVERA</b>
02	01	01	01	013	01	LA NEVERA
<b>02</b>	<b>01</b>	<b>01</b>	<b>01</b>	<b>014</b>	<b>00</b>	<b>LA FRONTERA</b>
02	01	01	01	014	01	LA FRONTERA
<b>02</b>	<b>01</b>	<b>01</b>	<b>01</b>	<b>015</b>	<b>00</b>	<b>EL PRADO</b>
02	01	01	01	015	01	EL PRADO
<b>02</b>	<b>01</b>	<b>01</b>	<b>01</b>	<b>016</b>	<b>00</b>	<b>ALTO DE LAS FLORES</b>
02	01	01	01	016	01	ALTO DE LAS FLORES
<b>02</b>	<b>01</b>	<b>01</b>	<b>01</b>	<b>017</b>	<b>00</b>	<b>URBANIZACIÓN QUISQUEYA</b>
02	01	01	01	017	01	URBANIZACIÓN QUISQUEYA
02	01	01	01	017	02	URBANIZACIÓN QUISQUEYA II
<b>02</b>	<b>01</b>	<b>01</b>	<b>01</b>	<b>018</b>	<b>00</b>	<b>JUAN PABLO DUARTE</b>
02	01	01	01	018	01	JUAN PABLO DUARTE
<b>02</b>	<b>01</b>	<b>01</b>	<b>01</b>	<b>019</b>	<b>00</b>	<b>ACAPULCO</b>
02	01	01	01	019	01	ACAPULCO
<b>02</b>	<b>01</b>	<b>01</b>	<b>01</b>	<b>020</b>	<b>00</b>	<b>LOS PARCELEROS</b>
02	01	01	01	020	01	LOS PARCELEROS
<b>02</b>	<b>01</b>	<b>02</b>	<b>00</b>	<b>000</b>	<b>00</b>	<b>BARRO ARRIBA (D. M.).</b>
<b>02</b>	<b>01</b>	<b>02</b>	<b>01</b>	<b>000</b>	<b>00</b>	<b>BARRO ARRIBA (ZONA URBANA)</b>
<b>02</b>	<b>01</b>	<b>02</b>	<b>01</b>	<b>001</b>	<b>00</b>	<b>BARRO ARRIBA</b>
02	01	02	01	001	01	BARRO ARRIBA
<b>02</b>	<b>01</b>	<b>02</b>	<b>01</b>	<b>002</b>	<b>00</b>	<b>LA GOLONDRINA</b>
02	01	02	01	002	01	LA GOLONDRINA
<b>02</b>	<b>01</b>	<b>02</b>	<b>02</b>	<b>000</b>	<b>00</b>	<b>VILLA CORAZÓN DE JESÚS</b>
02	01	02	02	001	00	LOS LIRIOS

República Dominicana  
División territorial de Azua, 2009.

Provincia	Municipio	Distrito municipal	Sección	Barrio/paraje	Sub-barrio	Nombre
02	01	02	02	002	00	EL HIGÜERITO
<b>02</b>	<b>01</b>	<b>02</b>	<b>03</b>	<b>000</b>	<b>00</b>	<b>BARRO EN MEDIO</b>
02	01	02	03	001	00	AGUAELICO
02	01	02	03	002	00	BARRO EN MEDIO
02	01	02	03	003	00	LOS CONUQUITOS
02	01	02	03	004	00	LA GOLONDRINA
02	01	02	03	005	00	GURABO
<b>02</b>	<b>01</b>	<b>02</b>	<b>04</b>	<b>000</b>	<b>00</b>	<b>EL PUERTO</b>
02	01	02	04	001	00	EL PRADO
02	01	02	04	002	00	LA VEREDA
02	01	02	04	003	00	BARRO ARRIBA
02	01	02	04	004	00	LA SABANA
02	01	02	04	005	00	LOS MAGALEÑOS
<b>02</b>	<b>01</b>	<b>03</b>	<b>00</b>	<b>000</b>	<b>00</b>	<b>LAS BARIAS-LA ESTANCIA (D. M.).</b>
<b>02</b>	<b>01</b>	<b>03</b>	<b>01</b>	<b>000</b>	<b>00</b>	<b>LAS BARIAS-LA ESTANCIA (ZONA URBANA)</b>
<b>02</b>	<b>01</b>	<b>03</b>	<b>01</b>	<b>001</b>	<b>00</b>	<b>LAS BARIAS</b>
02	01	03	01	001	01	LAS BARIAS
<b>02</b>	<b>01</b>	<b>03</b>	<b>01</b>	<b>002</b>	<b>00</b>	<b>LA ESTANCIA</b>
02	01	03	01	002	01	LA ESTANCIA
02	01	03	01	002	02	LA CU
02	01	03	01	002	03	URBANIZACIÓN NUEVA
<b>02</b>	<b>01</b>	<b>03</b>	<b>02</b>	<b>000</b>	<b>00</b>	<b>LA CEIBA VIEJA</b>
02	01	03	02	001	00	LA CEIBA VIEJA
<b>02</b>	<b>01</b>	<b>03</b>	<b>03</b>	<b>000</b>	<b>00</b>	<b>LA CEIBA NUEVA</b>
02	01	03	03	001	00	LA CEIBA NUEVA
<b>02</b>	<b>01</b>	<b>04</b>	<b>00</b>	<b>000</b>	<b>00</b>	<b>LOS JOVILLOS (D. M.).</b>
<b>02</b>	<b>01</b>	<b>04</b>	<b>01</b>	<b>000</b>	<b>00</b>	<b>LOS JOVILLOS (ZONA URBANA)</b>
<b>02</b>	<b>01</b>	<b>04</b>	<b>01</b>	<b>001</b>	<b>00</b>	<b>LOS JOVILLOS</b>
02	01	04	01	001	01	LOS JOVILLOS
02	01	04	01	001	02	6°
02	01	04	01	001	03	LOS ESPAÑOLES
02	01	04	01	001	04	KILÓMETRO 7
<b>02</b>	<b>01</b>	<b>04</b>	<b>02</b>	<b>000</b>	<b>00</b>	<b>LA ALTAGRACIA</b>
02	01	04	02	001	00	LA ALTAGRACIA
02	01	04	02	002	00	BETANIA
02	01	04	02	003	00	CAÑADA DE PIEDRA
02	01	04	02	004	00	JURA
02	01	04	02	005	00	MALENO LA MINA
02	01	04	02	006	00	ARROYO COPEY
<b>02</b>	<b>01</b>	<b>04</b>	<b>03</b>	<b>000</b>	<b>00</b>	<b>KILÓMETRO 7</b>
02	01	04	03	001	00	KILÓMETRO 8
02	01	04	03	002	00	LOS JOVILLOS
<b>02</b>	<b>01</b>	<b>05</b>	<b>00</b>	<b>000</b>	<b>00</b>	<b>PUERTO VIEJO (D. M.).</b>
<b>02</b>	<b>01</b>	<b>05</b>	<b>01</b>	<b>000</b>	<b>00</b>	<b>PUERTO VIEJO (ZONA URBANA)</b>
<b>02</b>	<b>01</b>	<b>05</b>	<b>01</b>	<b>001</b>	<b>00</b>	<b>LOS NEGROS</b>
02	01	05	01	001	01	LOS NEGROS
<b>02</b>	<b>01</b>	<b>05</b>	<b>02</b>	<b>000</b>	<b>00</b>	<b>RANCHERÍA</b>
02	01	05	02	001	00	RANCHERÍA
02	01	05	02	002	00	EL PUERTO
02	01	05	02	003	00	PALMAR DE BUENA VISTA
02	01	06	02	004	00	LOS NEGROS
<b>02</b>	<b>01</b>	<b>06</b>	<b>00</b>	<b>000</b>	<b>00</b>	<b>BARRERAS (D. M.).</b>
<b>02</b>	<b>01</b>	<b>06</b>	<b>01</b>	<b>000</b>	<b>00</b>	<b>BARRERAS (ZONA URBANA)</b>
<b>02</b>	<b>01</b>	<b>06</b>	<b>01</b>	<b>001</b>	<b>00</b>	<b>BARRERAS</b>
02	01	06	01	001	01	BARRERAS
02	01	06	01	001	02	EL 84
<b>02</b>	<b>01</b>	<b>06</b>	<b>02</b>	<b>000</b>	<b>00</b>	<b>MORDÁN</b>
02	01	06	02	001	00	MORDÁN
02	01	06	02	002	00	EL ALTO
<b>02</b>	<b>01</b>	<b>07</b>	<b>00</b>	<b>000</b>	<b>00</b>	<b>DOÑA EMMA BALAGUER VIUDA VALLEJO (D. M.).</b>
<b>02</b>	<b>01</b>	<b>07</b>	<b>01</b>	<b>000</b>	<b>00</b>	<b>DOÑA EMMA BALAGUER VIUDA VALLEJO (ZONA URBANA)</b>
<b>02</b>	<b>01</b>	<b>07</b>	<b>01</b>	<b>001</b>	<b>00</b>	<b>DOÑA EMMA BALAGUER VIUDA VALLEJO</b>
02	01	07	01	001	01	DOÑA EMMA BALAGUER VIUDA VALLEJO
<b>02</b>	<b>01</b>	<b>07</b>	<b>02</b>	<b>000</b>	<b>00</b>	<b>MONTE RÍO</b>

República Dominicana  
División territorial de Azua, 2009.

Provincia	Municipio	Distrito municipal	Sección	Barrio/paraje	Sub-barrio	Nombre
02	01	07	02	001	00	MONTE RÍO
<b>02</b>	<b>01</b>	<b>08</b>	<b>00</b>	<b>000</b>	<b>00</b>	<b>CLAVELLINA (D. M.).</b>
<b>02</b>	<b>01</b>	<b>08</b>	<b>01</b>	<b>000</b>	<b>00</b>	<b>CLAVELLINA (ZONA URBANA)</b>
<b>02</b>	<b>01</b>	<b>08</b>	<b>01</b>	<b>001</b>	<b>00</b>	<b>CENTRO DEL PUEBLO</b>
02	01	08	01	001	01	CENTRO DEL PUEBLO
02	01	08	01	001	02	EL CÓRBANO
<b>02</b>	<b>01</b>	<b>08</b>	<b>02</b>	<b>000</b>	<b>00</b>	<b>CLAVELLINA</b>
02	01	08	02	001	00	TERREROS
02	01	08	02	002	00	GUAZÁBARA
02	01	08	02	003	00	PALMAREJO
<b>02</b>	<b>01</b>	<b>08</b>	<b>03</b>	<b>000</b>	<b>00</b>	<b>LOS TRAMOJOS</b>
02	01	08	03	001	00	LOS TRAMOJOS
<b>02</b>	<b>01</b>	<b>08</b>	<b>04</b>	<b>000</b>	<b>00</b>	<b>LOS BARRANCONES</b>
02	01	08	04	001	00	LOS BARRANCONES
<b>02</b>	<b>01</b>	<b>09</b>	<b>00</b>	<b>000</b>	<b>00</b>	<b>LAS LOMAS (D. M.).</b>
<b>02</b>	<b>01</b>	<b>09</b>	<b>01</b>	<b>000</b>	<b>00</b>	<b>LAS LOMAS (ZONA URBANA)</b>
<b>02</b>	<b>01</b>	<b>09</b>	<b>01</b>	<b>001</b>	<b>00</b>	<b>LAS LOMAS</b>
02	01	09	01	001	01	LAS LOMAS
02	01	09	01	001	02	LOS COCOS
02	01	09	01	001	03	LA 40 (LA CUARENTA)
02	01	09	01	001	04	LAS CLAVELLINAS
<b>02</b>	<b>01</b>	<b>09</b>	<b>02</b>	<b>000</b>	<b>00</b>	<b>LA CABUYITA</b>
02	01	09	02	001	00	CAÑETÍN
02	01	09	02	002	00	CERRO DE LOS CACHEOS
02	01	09	02	003	00	EL CACHÓN
02	01	09	02	004	00	EL CAÑO
<b>02</b>	<b>01</b>	<b>09</b>	<b>02</b>	<b>005</b>	<b>00</b>	<b>RÍO VÍA</b>
02	01	09	02	006	00	GAJO DEL TORO
02	01	09	02	007	00	EL PAPAYO
<b>02</b>	<b>01</b>	<b>09</b>	<b>02</b>	<b>008</b>	<b>00</b>	<b>TITO MINA</b>
02	01	09	02	009	00	GAJO IRABÓN
02	01	09	02	010	00	GAJO LARGO
<b>02</b>	<b>01</b>	<b>09</b>	<b>02</b>	<b>011</b>	<b>00</b>	<b>LOMA AGUA FRÍA</b>
02	01	09	02	012	00	GAJO DE MAJAGUA
02	01	09	02	013	00	GANZÚ
02	01	09	02	014	00	KILÓMETRO 2 Y MEDIO
02	01	09	02	015	00	LAS CAÑITAS
02	01	09	02	016	00	LA CUARENTA
02	01	09	02	017	00	LA CUEVA
02	01	09	02	018	00	RANCHO ARRIBA
02	01	09	02	019	00	LA CRUZ DE LOS CALABOZOS
02	01	09	02	020	00	LA GUAJACA
02	01	09	02	021	00	PEÑALÓ
02	01	09	02	022	00	LA LLANADA
02	01	09	02	023	00	LA MINA
02	01	09	02	024	00	LAS YAYITAS
02	01	09	02	025	00	LOMA ARROYO GUAYABO
02	01	09	02	026	00	LOS CACAOS
02	01	09	02	027	00	LOS CANDELONES
02	01	09	02	028	00	LOS COCOS
02	01	09	02	029	00	LOS LAZOS
02	01	09	02	030	00	LOS PALMARITOS
02	01	09	02	031	00	LOS PANIAGUA
02	01	09	02	032	00	LOS TABLONES
02	01	09	02	033	00	CAÑADA MAJAGUA
02	01	09	02	034	00	MONTE GRANDE
<b>02</b>	<b>02</b>	<b>00</b>	<b>00</b>	<b>000</b>	<b>00</b>	<b>LAS CHARCAS</b>
<b>02</b>	<b>02</b>	<b>01</b>	<b>00</b>	<b>000</b>	<b>00</b>	<b>LAS CHARCAS</b>
<b>02</b>	<b>02</b>	<b>01</b>	<b>01</b>	<b>000</b>	<b>00</b>	<b>LAS CHARCAS (ZONA URBANA)</b>
<b>02</b>	<b>02</b>	<b>01</b>	<b>01</b>	<b>001</b>	<b>00</b>	<b>LAS CHARCAS</b>
02	02	01	01	001	01	PUEBLO NUEVO
02	02	01	01	001	02	EL NACO
02	02	01	01	001	03	PUEBLO NUEVO ABAJO
02	02	01	01	001	04	LOS MENISEROS

República Dominicana  
División territorial de Azua, 2009.

Provincia	Municipio	Distrito municipal	Sección	Barrio/paraje	Sub-barrio	Nombre
<b>02</b>	<b>02</b>	<b>01</b>	<b>02</b>	<b>000</b>	<b>00</b>	<b>HATILLO</b>
02	02	01	02	001	00	HATILLO
02	02	01	02	002	00	PLAYA CHIQUITA
02	02	01	02	003	00	LA CIENAGUITA
02	02	01	02	004	00	ARROYO HATILLO
02	02	01	02	005	00	LA DELICIA
02	02	01	02	006	00	CAÑA RAFÉ
02	02	01	02	007	00	LOMA VIEJA
<b>02</b>	<b>02</b>	<b>01</b>	<b>03</b>	<b>000</b>	<b>00</b>	<b>CAÑADA CIMARRONA</b>
02	02	01	03	001	00	CAÑADA CIMARRONA
02	02	01	03	002	00	BARRANCA
02	02	01	03	003	00	LAS BAITOAS
02	02	01	03	004	00	LOS NARANJOS
02	02	01	03	005	00	LOS LIMONES
02	02	01	03	006	00	LA PALMA
02	02	01	03	007	00	LOS BARRANCOS
02	02	01	03	008	00	LA PEÑITA
02	02	01	03	009	00	LOS GUANÁBANOS
02	02	01	03	010	00	ARROYO NARANJO
<b>02</b>	<b>02</b>	<b>01</b>	<b>04</b>	<b>000</b>	<b>00</b>	<b>BOQUERÓN</b>
02	02	01	04	001	00	MONTE LA GUARDIA
02	02	01	04	002	00	EL NÚMERO
02	02	01	04	003	00	BOQUERÓN
02	02	01	04	004	00	LOS CIRUELOS
<b>02</b>	<b>02</b>	<b>01</b>	<b>05</b>	<b>000</b>	<b>00</b>	<b>CARACOLES</b>
02	02	01	05	001	00	CARACOLES
02	02	01	05	002	00	EL SALADO
02	02	01	05	003	00	LA ACEQUIA
02	02	01	05	004	00	BOCA CACHÓN
02	02	01	05	005	00	LAS TEJAS
02	02	01	05	006	00	EL CRUCE
02	02	01	05	007	00	LOS ALGODONES
<b>02</b>	<b>02</b>	<b>02</b>	<b>00</b>	<b>000</b>	<b>00</b>	<b>PALMAR DE OCOA (D. M.).</b>
<b>02</b>	<b>02</b>	<b>02</b>	<b>01</b>	<b>000</b>	<b>00</b>	<b>PALMAR DE OCOA (ZONA URBANA)</b>
<b>02</b>	<b>02</b>	<b>02</b>	<b>01</b>	<b>001</b>	<b>00</b>	<b>PALMAR DE OCOA</b>
02	02	02	01	001	01	RESIDENCIAL NORTE
02	02	02	01	001	02	ENRIQUILLO
02	02	02	01	001	03	RESIDENCIAL SUR
02	02	02	01	001	04	LA PULLA
02	02	02	01	001	05	RESIDENCIAL ARTURO GIGANTE
<b>02</b>	<b>02</b>	<b>02</b>	<b>02</b>	<b>000</b>	<b>00</b>	<b>DUVERGÉ</b>
02	02	02	02	001	00	EL GOLFO
02	02	02	02	002	00	EL BATEY
02	02	02	02	003	00	DUVERGÉ
02	02	02	02	004	00	LAS PAREDES O LOS PAREDONES
02	02	02	02	005	00	PALMAR DE OCOA
<b>02</b>	<b>03</b>	<b>00</b>	<b>00</b>	<b>000</b>	<b>00</b>	<b>LAS YAYAS DE VIAJAMA</b>
<b>02</b>	<b>03</b>	<b>01</b>	<b>00</b>	<b>000</b>	<b>00</b>	<b>LAS YAYAS DE VIAJAMA</b>
<b>02</b>	<b>03</b>	<b>01</b>	<b>01</b>	<b>000</b>	<b>00</b>	<b>LAS YAYAS DE VIAJAMA (ZONA URBANA)</b>
<b>02</b>	<b>03</b>	<b>01</b>	<b>01</b>	<b>001</b>	<b>00</b>	<b>LAS YAYAS ABAJO</b>
02	03	01	01	001	01	LAS YAYAS ABAJO
<b>02</b>	<b>03</b>	<b>01</b>	<b>01</b>	<b>002</b>	<b>00</b>	<b>LA CEIBA</b>
02	03	01	01	002	01	LA CEIBA
<b>02</b>	<b>03</b>	<b>01</b>	<b>01</b>	<b>003</b>	<b>00</b>	<b>LOS CANDELONES</b>
02	03	01	01	003	01	LOS CANDELONES
<b>02</b>	<b>03</b>	<b>01</b>	<b>01</b>	<b>004</b>	<b>00</b>	<b>LA CUEVA</b>
02	03	01	01	004	01	LA CUEVA
<b>02</b>	<b>03</b>	<b>01</b>	<b>01</b>	<b>005</b>	<b>00</b>	<b>LAS YAYAS ARRIBA</b>
02	03	01	01	005	01	LAS YAYAS ARRIBA
<b>02</b>	<b>03</b>	<b>01</b>	<b>01</b>	<b>006</b>	<b>00</b>	<b>SAN JOAQUÍN</b>
02	03	01	01	006	01	SAN JOAQUÍN
<b>02</b>	<b>03</b>	<b>01</b>	<b>01</b>	<b>007</b>	<b>00</b>	<b>VIETNAM</b>
02	03	01	01	007	01	VIETNAM
<b>02</b>	<b>03</b>	<b>01</b>	<b>01</b>	<b>008</b>	<b>00</b>	<b>LA TUNITA</b>

República Dominicana  
División territorial de Azua, 2009.

Provincia	Municipio	Distrito municipal	Sección	Barrio/paraje	Sub-barrio	Nombre
02	03	01	01	008	01	LA TUNITA
<b>02</b>	<b>03</b>	<b>01</b>	<b>01</b>	<b>009</b>	<b>00</b>	<b>BLANCO</b>
02	03	01	01	009	01	BLANCO
<b>02</b>	<b>03</b>	<b>01</b>	<b>02</b>	<b>000</b>	<b>00</b>	<b>VIAJAMA</b>
02	03	01	02	001	00	VIAJAMA
02	03	01	02	002	00	LOS GAJOS
02	03	01	02	003	00	LA POCILGA
02	03	01	02	004	00	AGUA AMARGA
02	03	01	02	005	00	LOS NARANJOS (POZO DEL NARANJO)
<b>02</b>	<b>03</b>	<b>02</b>	<b>00</b>	<b>000</b>	<b>00</b>	<b>VILLARPANDO (D. M.).</b>
<b>02</b>	<b>03</b>	<b>02</b>	<b>01</b>	<b>000</b>	<b>00</b>	<b>VILLARPANDO (ZONA URBANA)</b>
<b>02</b>	<b>03</b>	<b>02</b>	<b>01</b>	<b>001</b>	<b>00</b>	<b>VILLARPANDO</b>
02	03	02	01	001	01	VILLARPANDO
02	03	02	01	001	02	LA CUCHILLA
02	03	02	01	001	03	LOS HAITISES
<b>02</b>	<b>03</b>	<b>02</b>	<b>02</b>	<b>000</b>	<b>00</b>	<b>CANOA</b>
02	03	02	02	001	00	LAS CANOAS
02	03	02	02	002	00	LOS COROZOS
02	03	02	02	003	00	JUAN SÁNCHEZ
<b>02</b>	<b>03</b>	<b>02</b>	<b>03</b>	<b>000</b>	<b>00</b>	<b>BASTIDAS</b>
02	03	02	03	001	00	BASTIDAS
02	03	02	03	002	00	VILLARPANDO
<b>02</b>	<b>03</b>	<b>02</b>	<b>04</b>	<b>000</b>	<b>00</b>	<b>ARROYO SALADO</b>
02	03	02	04	001	00	ARROYO SALADO
02	03	02	04	002	00	LA TRINCHERA
02	03	02	04	003	00	EL 40 (LA CUARENTA)
02	03	02	04	004	00	LOMA DEL GUANO (LOS JOBOS)
<b>02</b>	<b>03</b>	<b>03</b>	<b>00</b>	<b>000</b>	<b>00</b>	<b>HATO NUEVO CORTÉS (D. M.).</b>
<b>02</b>	<b>03</b>	<b>03</b>	<b>01</b>	<b>000</b>	<b>00</b>	<b>HATO NUEVO CORTÉS (ZONA URBANA)</b>
<b>02</b>	<b>03</b>	<b>03</b>	<b>01</b>	<b>001</b>	<b>00</b>	<b>HATO NUEVO CORTÉS</b>
02	03	03	01	001	01	HATO NUEVO CORTÉS
<b>02</b>	<b>03</b>	<b>03</b>	<b>02</b>	<b>000</b>	<b>00</b>	<b>ORÉGANO GRANDE</b>
02	03	03	02	001	00	ORÉGANO GRANDE
<b>02</b>	<b>03</b>	<b>03</b>	<b>03</b>	<b>000</b>	<b>00</b>	<b>EL CRUCE DE LAS YAYAS</b>
02	03	03	03	001	00	EL CRUCE DE LAS YAYAS
02	03	03	03	002	00	BOLA DE MULA
02	03	03	03	003	00	MONTE GRANDE
02	03	03	03	004	00	LAS HORMIGAS
02	03	03	03	005	00	LOS GÜIROS
<b>02</b>	<b>03</b>	<b>03</b>	<b>04</b>	<b>000</b>	<b>00</b>	<b>MAGUEYAL</b>
02	03	03	04	001	00	MAGUEYAL
<b>02</b>	<b>04</b>	<b>00</b>	<b>00</b>	<b>000</b>	<b>00</b>	<b>PADRE LAS CASAS</b>
<b>02</b>	<b>04</b>	<b>01</b>	<b>00</b>	<b>000</b>	<b>00</b>	<b>PADRE LAS CASAS</b>
<b>02</b>	<b>04</b>	<b>01</b>	<b>01</b>	<b>000</b>	<b>00</b>	<b>PADRE LAS CASAS (ZONA URBANA)</b>
<b>02</b>	<b>04</b>	<b>01</b>	<b>01</b>	<b>001</b>	<b>00</b>	<b>BUENA VISTA</b>
02	04	01	01	001	01	BUENA VISTA
<b>02</b>	<b>04</b>	<b>01</b>	<b>01</b>	<b>002</b>	<b>00</b>	<b>CENTRO DEL PUEBLO</b>
02	04	01	01	002	01	CENTRO DEL PUEBLO
<b>02</b>	<b>04</b>	<b>01</b>	<b>01</b>	<b>003</b>	<b>00</b>	<b>BASILIO LINIA</b>
02	04	01	01	003	01	BASILIO LINIA
<b>02</b>	<b>04</b>	<b>01</b>	<b>01</b>	<b>004</b>	<b>00</b>	<b>SANTA ANA</b>
02	04	01	01	004	01	SANTA ANA
<b>02</b>	<b>04</b>	<b>01</b>	<b>01</b>	<b>005</b>	<b>00</b>	<b>LOS MAGINO</b>
02	04	01	01	005	01	LOS MAGINO
02	04	01	01	006	00	VILLA OCOA O LOS SUBURBIOS
02	04	01	01	006	01	VILLA OCOA O LOS SUBURBIOS
<b>02</b>	<b>04</b>	<b>01</b>	<b>02</b>	<b>000</b>	<b>00</b>	<b>VIEJO SABANA YEGUA</b>
02	04	01	02	001	00	LA CUCARITA
02	04	01	02	002	00	LOS AVELLES
02	04	01	02	003	00	EL CAJUIL
02	04	01	02	004	00	PALOMINO
02	04	01	02	005	00	LA FRONTERA
02	04	01	02	006	00	EL CIGUAL
02	04	01	02	007	00	LOS CUCUSES

República Dominicana  
División territorial de Azua, 2009.

Provincia	Municipio	Distrito municipal	Sección	Barrio/paraje	Sub-barrio	Nombre
02	04	01	02	008	00	BOCA DE LOS RÍOS
02	04	01	02	009	00	OJO DE AGUA
02	04	01	02	010	00	PATA DE GALLINA
02	04	01	02	011	00	LOS CAÑOS
<b>02</b>	<b>04</b>	<b>02</b>	<b>00</b>	<b>000</b>	<b>00</b>	<b>LAS LAGUNAS (D. M.).</b>
<b>02</b>	<b>04</b>	<b>02</b>	<b>01</b>	<b>000</b>	<b>00</b>	<b>LAS LAGUNAS (ZONA URBANA)</b>
<b>02</b>	<b>04</b>	<b>02</b>	<b>01</b>	<b>001</b>	<b>00</b>	<b>LAS LAGUNAS</b>
02	04	02	01	001	01	LAS LAGUNAS
02	04	02	01	001	02	LAS FLORES
02	04	02	01	001	03	LOS CURINES
02	04	02	01	001	04	LA CHAPITA
<b>02</b>	<b>04</b>	<b>02</b>	<b>02</b>	<b>000</b>	<b>00</b>	<b>LAS LAGUNAS</b>
02	04	02	02	001	00	LA MESETA
02	04	02	02	002	00	EL COCHO
02	04	02	02	003	00	JUAN LUCIANO
<b>02</b>	<b>04</b>	<b>02</b>	<b>03</b>	<b>000</b>	<b>00</b>	<b>CAÑA CASTILLO</b>
02	04	02	03	001	00	CAÑADA C.
02	04	02	03	002	00	EL GRAMASO
02	04	02	03	003	00	LAGUNA CASTILLA
<b>02</b>	<b>04</b>	<b>02</b>	<b>04</b>	<b>000</b>	<b>00</b>	<b>LAS CAÑITAS</b>
02	04	02	04	001	00	LAS CAÑITAS
02	04	02	04	002	00	LOS AUQUEYES
02	04	02	04	003	00	PALERO
02	04	02	04	004	00	LOS CEDROS O MENDOZA
02	04	02	04	005	00	LOS PERICOS
02	04	02	04	006	00	BOTONCILLO
02	04	02	04	007	00	GAJO DEL MONTE
02	04	02	04	008	00	LA MAJAGÜITA
02	04	02	04	009	00	LOS PEDREGONES
02	04	02	04	010	00	EL TETERO
02	04	02	04	011	00	VALLECITOS
02	04	02	04	012	00	EL ROBLITO
02	04	02	04	013	00	LA FORTUNA
02	04	02	04	014	00	CEDRO SABINA
02	04	02	04	015	00	LOS FOGONCITOS
02	04	02	04	016	00	EL CÓRBANO
02	04	02	04	017	00	LOS PINALITOS
02	04	02	04	018	00	LA CUEVA
02	04	02	04	019	00	LA SABINA
02	04	02	04	020	00	LA TASAJERA
02	04	02	04	021	00	MATA DE CAFÉ
02	04	02	04	022	00	EL COROZO
02	04	02	04	023	00	FONDO VIEJO
02	04	02	04	024	00	LOS RODRÍGUEZ
02	04	02	04	025	00	LOS CÓRBANOS
02	04	02	04	026	00	LA PALMITA
02	04	02	04	027	00	EL JOVAL
02	04	02	04	028	00	ROSA
02	04	02	04	029	00	HONDO VALLE
<b>02</b>	<b>04</b>	<b>03</b>	<b>00</b>	<b>000</b>	<b>00</b>	<b>LA SIEMBRA (D. M.).</b>
<b>02</b>	<b>04</b>	<b>03</b>	<b>01</b>	<b>000</b>	<b>00</b>	<b>LA SIEMBRA (ZONA URBANA)</b>
<b>02</b>	<b>04</b>	<b>03</b>	<b>01</b>	<b>001</b>	<b>00</b>	<b>LA SIEMBRA</b>
02	04	03	01	001	01	LA SIEMBRA
<b>02</b>	<b>04</b>	<b>03</b>	<b>02</b>	<b>000</b>	<b>00</b>	<b>LA SIEMBRA</b>
02	04	03	02	001	00	LOS CAMBRONES
<b>02</b>	<b>04</b>	<b>03</b>	<b>03</b>	<b>000</b>	<b>00</b>	<b>PERIQUITO</b>
02	04	03	03	001	00	PERIQUITO
02	04	03	03	002	00	DERRUMBADO
<b>02</b>	<b>04</b>	<b>03</b>	<b>04</b>	<b>000</b>	<b>00</b>	<b>LOS NARANJOS</b>
02	04	03	04	001	00	NARANJITO
02	04	03	04	002	00	EL GAJO
02	04	03	04	003	00	MONTE GRANDE
02	04	03	04	004	00	EL PEDREGAL
02	04	03	04	005	00	LA LECHERA



República Dominicana  
División territorial de Azua, 2009.

Provincia	Municipio	Distrito municipal	Sección	Barrio/paraje	Sub-barrio	Nombre
02	04	03	04	006	00	EL PALMAR
02	04	03	04	007	00	EL DESECHO
<b>02</b>	<b>04</b>	<b>04</b>	<b>00</b>	<b>000</b>	<b>00</b>	<b>MONTE BONITO (D. M.).</b>
<b>02</b>	<b>04</b>	<b>04</b>	<b>01</b>	<b>000</b>	<b>00</b>	<b>MONTE BONITO (ZONA URBANA)</b>
<b>02</b>	<b>04</b>	<b>04</b>	<b>01</b>	<b>001</b>	<b>00</b>	<b>MONTE BONITO</b>
02	04	04	01	001	01	MONTE BONITO
02	04	04	01	001	02	LOS POMOS
<b>02</b>	<b>04</b>	<b>04</b>	<b>01</b>	<b>002</b>	<b>00</b>	<b>EL CÓRBANO</b>
02	04	04	01	002	01	EL CÓRBANO
02	04	04	01	002	02	LAS CAOBAS
<b>02</b>	<b>04</b>	<b>04</b>	<b>01</b>	<b>003</b>	<b>00</b>	<b>EL ORÉGANO</b>
02	04	04	01	003	01	EL ORÉGANO
<b>02</b>	<b>04</b>	<b>04</b>	<b>02</b>	<b>000</b>	<b>00</b>	<b>LA CABUYA</b>
02	04	04	02	001	00	LOS GAJOS
02	04	04	02	002	00	LAGUNA PRIETA
02	04	04	02	003	00	LOS POMOS
02	04	04	02	004	00	CAÑADA DE AGUA
02	04	04	02	005	00	ARROYO LA VACA
02	04	04	02	006	00	LOS MOCHOS
02	04	04	02	007	00	LOS RAPADEROS
02	04	04	02	008	00	LA FINCA
02	04	04	02	009	00	LOS QUEMADOS
02	04	04	02	010	00	LOS CALIMETES
02	04	04	02	011	00	JUBERO
02	04	04	02	012	00	LA NUEZ
02	04	04	02	013	00	PALMARITO
02	04	04	02	014	00	EL POZO
<b>02</b>	<b>04</b>	<b>04</b>	<b>03</b>	<b>000</b>	<b>00</b>	<b>EL CÓRBANO (EL CÓRVANO)</b>
02	04	04	03	001	00	EL CÓRBANO (EL CÓRVANO)
02	04	04	03	002	00	LOS HIGOS
02	04	04	03	003	00	LOS PATIOS
02	04	04	03	004	00	EL NOVILLO
02	04	04	03	005	00	EL JOBO
02	04	04	03	006	00	EL CIGUAL (LA CONCHA)
02	04	04	03	007	00	VILLA OCOA
02	04	04	03	008	00	CERRO DE PIEDRA
02	04	04	03	009	00	LOS INDIOS
02	04	04	03	010	00	LAS CAÑAS
02	04	04	03	011	00	ARROYO YAYA
02	04	04	03	012	00	BUENA VISTA
02	04	04	03	013	00	PALERO
02	04	04	03	014	00	CARLOS EL PINO
02	04	04	03	015	00	EL VALLECITO
<b>02</b>	<b>04</b>	<b>05</b>	<b>00</b>	<b>000</b>	<b>00</b>	<b>LOS FRÍOS (D. M.).</b>
<b>02</b>	<b>04</b>	<b>05</b>	<b>01</b>	<b>000</b>	<b>00</b>	<b>LOS FRÍOS (ZONA URBANA)</b>
<b>02</b>	<b>04</b>	<b>05</b>	<b>01</b>	<b>001</b>	<b>00</b>	<b>LOS FRÍOS</b>
02	04	05	01	001	01	LOS FRÍOS
<b>02</b>	<b>04</b>	<b>05</b>	<b>02</b>	<b>000</b>	<b>00</b>	<b>LA CUCARITA</b>
02	04	05	02	001	00	EL HOYITO
02	04	05	02	002	00	MATA DE LOS CABALLEROS
02	04	05	02	003	00	EL SAYO
02	04	05	02	004	00	CUCARITA
<b>02</b>	<b>04</b>	<b>05</b>	<b>03</b>	<b>000</b>	<b>00</b>	<b>LOS GUAYUYOS</b>
02	04	05	03	001	00	LOS GUAYUYOS
02	04	05	03	002	00	EL ESTILADERO
02	04	05	03	003	00	BOCA DE LA LAJA
02	04	05	03	004	00	BOCA DE MONTAZO
<b>02</b>	<b>04</b>	<b>05</b>	<b>04</b>	<b>000</b>	<b>00</b>	<b>EL MONTAZO</b>
02	04	05	04	001	00	EL RECODO
02	04	05	04	002	00	EL MONTAZO
02	04	05	04	003	00	LOS MONTES FRÍOS
02	04	05	04	004	00	LA PATIYA
<b>02</b>	<b>05</b>	<b>00</b>	<b>00</b>	<b>000</b>	<b>00</b>	<b>PERALTA</b>
<b>02</b>	<b>05</b>	<b>01</b>	<b>00</b>	<b>000</b>	<b>00</b>	<b>PERALTA</b>

República Dominicana  
División territorial de Azua, 2009.

Provincia	Municipio	Distrito municipal	Sección	Barrio/paraje	Sub-barrio	Nombre
<b>02</b>	<b>05</b>	<b>01</b>	<b>01</b>	<b>000</b>	<b>00</b>	<b>PERALTA (ZONA URBANA)</b>
<b>02</b>	<b>05</b>	<b>01</b>	<b>01</b>	<b>001</b>	<b>00</b>	<b>CENTRO DEL PUEBLO</b>
02	05	01	01	001	01	CENTRO DEL PUEBLO
<b>02</b>	<b>05</b>	<b>01</b>	<b>01</b>	<b>002</b>	<b>00</b>	<b>CAMBOYA</b>
02	05	01	01	002	01	CAMBOYA
<b>02</b>	<b>05</b>	<b>01</b>	<b>01</b>	<b>003</b>	<b>00</b>	<b>LOS JOBOS</b>
02	05	01	01	003	01	LOS JOBOS
<b>02</b>	<b>05</b>	<b>01</b>	<b>01</b>	<b>004</b>	<b>00</b>	<b>HIGÜERO</b>
02	05	01	01	004	01	HIGÜERO
<b>02</b>	<b>05</b>	<b>01</b>	<b>02</b>	<b>000</b>	<b>00</b>	<b>EL CARRIZAL</b>
02	05	01	02	001	00	MALENO
02	05	01	02	002	00	SAN FRANCISCO
02	05	01	02	003	00	LOS RANCHITOS
02	05	01	02	004	00	LOS GARCÍA
02	05	01	02	005	00	LOS CALIMETES
02	05	01	02	006	00	EL CARRIZAL
<b>02</b>	<b>05</b>	<b>01</b>	<b>03</b>	<b>000</b>	<b>00</b>	<b>EL MAJAGUAL</b>
02	05	01	03	001	00	EL MAJAGUAL
02	05	01	03	002	00	SONADOR
02	05	01	03	003	00	LOS GUAYUYOS
02	05	01	03	004	00	CASCAJAL
02	05	01	03	005	00	LOS CHICHARRONES
<b>02</b>	<b>05</b>	<b>01</b>	<b>04</b>	<b>000</b>	<b>00</b>	<b>PUERTO</b>
02	05	01	04	001	00	PUERTA VIEJA
02	05	01	04	002	00	EL ALTO
02	05	01	04	003	00	EL HIGÜERO
02	05	01	04	004	00	EL PINAR
02	05	01	04	005	00	LA VEREDA ATRAVESADA
02	05	01	04	006	00	EL GAJO
02	05	01	04	007	00	ARROYO SECO
02	05	01	04	008	00	LA LAGUNA
02	05	01	04	009	00	GUAYUYAL
02	05	01	04	010	00	LOS NARANJITOS
02	05	01	04	011	00	VENTURA
02	05	01	04	012	00	EL NARANJO O NARANJAL
02	05	01	04	013	00	BAÑADEROS
02	05	01	04	014	00	CAÑADA DE MANACLAS
02	05	01	04	015	00	PERALTA
02	05	01	04	016	00	EL NARANJAL
<b>02</b>	<b>06</b>	<b>00</b>	<b>00</b>	<b>000</b>	<b>00</b>	<b>SABANA YEGUA</b>
<b>02</b>	<b>06</b>	<b>01</b>	<b>00</b>	<b>000</b>	<b>00</b>	<b>SABANA YEGUA</b>
<b>02</b>	<b>06</b>	<b>01</b>	<b>01</b>	<b>000</b>	<b>00</b>	<b>SABANA YEGUA (ZONA URBANA)</b>
<b>02</b>	<b>06</b>	<b>01</b>	<b>01</b>	<b>001</b>	<b>00</b>	<b>SABANA YEGUA O PINTAO</b>
02	06	01	01	001	01	SABANA YEGUA O PINTAO
<b>02</b>	<b>06</b>	<b>01</b>	<b>01</b>	<b>002</b>	<b>00</b>	<b>BLANCO</b>
02	06	01	01	002	01	BLANCO
<b>02</b>	<b>06</b>	<b>01</b>	<b>01</b>	<b>003</b>	<b>00</b>	<b>LOS CARTONES</b>
02	06	01	01	003	01	LOS CARTONES
<b>02</b>	<b>06</b>	<b>01</b>	<b>01</b>	<b>004</b>	<b>00</b>	<b>OJO DE AGUA</b>
02	06	01	01	004	01	OJO DE AGUA
<b>02</b>	<b>06</b>	<b>01</b>	<b>01</b>	<b>005</b>	<b>00</b>	<b>EL ABANICO</b>
02	06	01	01	005	01	EL ABANICO
<b>02</b>	<b>06</b>	<b>01</b>	<b>01</b>	<b>006</b>	<b>00</b>	<b>SAN FRANCISCO O SAN FEO</b>
02	06	01	01	006	01	SAN FRANCISCO O SAN FEO
<b>02</b>	<b>06</b>	<b>01</b>	<b>01</b>	<b>007</b>	<b>00</b>	<b>NUEVO</b>
02	06	01	01	007	01	NUEVO
<b>02</b>	<b>06</b>	<b>02</b>	<b>00</b>	<b>000</b>	<b>00</b>	<b>PROYECTO 4 (D. M.).</b>
<b>02</b>	<b>06</b>	<b>02</b>	<b>01</b>	<b>000</b>	<b>00</b>	<b>PROYECTO 4 (ZONA URBANA)</b>
<b>02</b>	<b>06</b>	<b>02</b>	<b>01</b>	<b>001</b>	<b>00</b>	<b>PROYECTO 4</b>
02	06	02	01	001	01	PROYECTO 4
<b>02</b>	<b>06</b>	<b>02</b>	<b>02</b>	<b>000</b>	<b>00</b>	<b>PROYECTO 4</b>
02	06	02	02	001	00	PROYECTO 4
<b>02</b>	<b>06</b>	<b>03</b>	<b>00</b>	<b>000</b>	<b>00</b>	<b>GANADERO (D. M.).</b>
<b>02</b>	<b>06</b>	<b>03</b>	<b>01</b>	<b>000</b>	<b>00</b>	<b>GANADERO (ZONA URBANA)</b>

República Dominicana  
División territorial de Azua, 2009.

Provincia	Municipio	Distrito municipal	Sección	Barrio/paraje	Sub-barrio	Nombre
02	06	03	01	001	00	GANADERO VIEJO
02	06	03	01	001	01	GANADERO VIEJO
02	06	03	01	002	00	GANADERO NUEVO
02	06	03	01	002	01	GANADERO NUEVO
02	06	03	01	002	02	HOYO DE CHULÍN
02	06	03	01	002	03	LOS LADRILLOS
02	06	03	02	000	00	PROYECTO D-1 GANADERO
02	06	03	02	001	00	PROYECTO D-1 GANADERO
02	06	04	00	000	00	PROYECTO 2-C (D. M.).
02	06	04	01	000	00	PROYECTO 2-C (ZONA URBANA)
02	06	04	01	001	00	PROYECTO 2-C
02	06	04	01	001	01	PROYECTO 2-C
02	06	04	02	000	00	PROYECTO 2-C
02	06	04	02	001	00	PROYECTO 2-C
02	06	04	02	002	00	GALINDO
02	06	04	02	003	00	LAS LAJAS
02	06	04	02	004	00	EL COPEY
02	07	00	00	000	00	PUEBLO VIEJO
02	07	01	01	000	00	PUEBLO VIEJO
02	07	01	01	000	00	PUEBLO VIEJO (ZONA URBANA)
02	07	01	01	001	00	MEDIO O CENTRO 1
02	07	01	01	001	01	MEDIO O CENTRO 1
02	07	01	01	002	00	NUEVO
02	07	01	01	002	01	NUEVO
02	07	01	01	003	00	LA CUCHILLA
02	07	01	01	003	01	LA CUCHILLA
02	07	01	01	004	00	BUENOS AIRES
02	07	01	01	004	01	BUENOS AIRES
02	07	01	01	005	00	GUACHUPITA
02	07	01	01	005	01	GUACHUPITA
02	07	01	01	006	00	CENTRO 2
02	07	01	01	006	01	CENTRO 2
02	07	01	01	007	00	BATEY
02	07	01	01	007	01	BATEY
02	07	01	01	008	00	ENRIQUILLO
02	07	01	01	008	01	ENRIQUILLO
02	07	01	01	009	00	MÉXICO
02	07	01	01	009	01	MÉXICO
02	07	01	02	000	00	LAS TERRERAS
02	07	01	02	001	00	LAS TERRERAS
02	07	01	03	000	00	GUAYACANAL
02	07	01	03	001	00	GUAYACANAL
02	07	01	03	002	00	LA CONCORDIA
02	07	01	03	003	00	LA VICTORIA
02	07	01	03	004	00	PALMAREJO
02	07	02	00	000	00	EL ROSARIO (D. M.).
02	07	02	01	000	00	EL ROSARIO (ZONA URBANA)
02	07	02	01	001	00	EL ROSARIO
02	07	02	01	001	01	EL ROSARIO
02	07	02	01	001	02	PUNTA DE GARZA
02	07	02	02	000	00	EL NUEVO CURRO
02	07	02	02	001	00	NUEVO CURRO
02	07	02	03	000	00	LA CIÉNAGA
02	07	02	03	001	00	LA CIÉNAGA
02	07	02	03	002	00	LAS AUYAMAS
02	08	00	00	000	00	TÁBARA ARRIBA
02	08	01	00	000	00	TÁBARA ARRIBA
02	08	01	01	000	00	TÁBARA ARRIBA (ZONA URBANA)
02	08	01	01	001	00	QUISQUEYA
02	08	01	01	001	01	QUISQUEYA
02	08	01	01	002	00	LAS MERCEDES
02	08	01	01	002	01	LAS MERCEDES
02	08	01	01	003	00	EL CERRO (GUAYACANAL)
02	08	01	01	003	01	EL CERRO (GUAYACANAL)

República Dominicana  
División territorial de Azua, 2009.

Provincia	Municipio	Distrito municipal	Sección	Barrio/paraje	Sub-barrio	Nombre
02	08	01	01	004	00	LA PALMITA
02	08	01	01	004	01	LA PALMITA
02	08	01	01	004	02	NUEVO O SAN VICENTE
02	08	01	02	000	00	TÁBARA ARRIBA
02	08	01	02	001	00	TÁBARA ARRIBA
02	08	02	00	000	00	TÁBARA ABAJO (D. M.).
02	08	02	01	000	00	TÁBARA ABAJO (ZONA URBANA)
02	08	02	01	001	00	EL PLAN
02	08	02	01	001	01	EL PLAN
02	08	02	01	001	02	TÁBARA ABAJO
02	08	02	01	002	00	EL BARRIO
02	08	02	01	002	01	EL BARRIO
02	08	02	02	000	00	ORÉGANO CHIQUITO
02	08	02	02	001	00	ORÉGANO CHIQUITO
02	08	02	02	002	00	LOS JOVILLOS
02	08	02	03	000	00	KILÓMETRO 15
02	08	02	03	001	00	CRUCE DEL 15
02	08	02	03	002	00	TÁBARA ABAJO
02	08	02	03	003	00	LOS MANANTIALES
02	08	03	00	000	00	AMIAMA GÓMEZ (D. M.).
02	08	03	01	000	00	AMIAMA GÓMEZ (ZONA URBANA)
02	08	03	01	001	00	AMIAMA GÓMEZ
02	08	03	01	001	01	AMIAMA GÓMEZ
02	08	03	02	000	00	AMIAMA GÓMEZ
02	08	03	02	001	00	LUPERÓN
02	08	04	00	000	00	LOS TOROS (D. M.).
02	08	04	01	000	00	LOS TOROS (ZONA URBANA)
02	08	04	01	001	00	LOS TOROS
02	08	04	01	001	01	LOS TOROS
02	08	04	02	000	00	LAS GUANÁBANAS
02	08	04	02	001	00	LAS GUANÁBANAS
02	08	04	02	002	00	CUESTA BLANCA
02	08	04	02	003	00	RABO LA PUERCA
02	08	04	02	004	00	LOS CAMBRONES
02	08	04	03	000	00	SAJANO
02	08	04	03	001	00	SAJANO
02	08	04	03	002	00	ARROYO GUAYABO
02	08	04	03	003	00	LA TASAJERA
02	09	00	00	000	00	GUAYABAL
02	09	01	00	000	00	GUAYABAL
02	09	01	01	000	00	GUAYABAL (ZONA URBANA)
02	09	01	01	001	00	GUAYABAL
02	09	01	01	001	01	GUAYABAL
02	09	01	01	002	00	LAS CANITAS
02	09	01	01	002	01	LAS CANITAS
02	09	01	01	003	00	LOS TAÍNOS
02	09	01	01	003	01	LOS TAÍNOS
02	09	01	02	000	00	EL NARANJITO
02	09	01	02	001	00	EL NARANJITO
02	09	01	02	002	00	EL RECODO
02	09	01	02	003	00	PALMA CANA
02	09	01	02	004	00	ARROYO LA VACA
02	09	01	02	005	00	SABANA SAN JUAN
02	09	01	02	006	00	LA CUEVA
02	09	01	02	007	00	LA FINCA
02	09	01	02	008	00	LOMA MIGUEL MARTÍN
02	09	01	02	009	00	SABANA MIGUEL MARTÍN
02	09	01	02	010	00	LOS NARANJALES
02	09	01	02	011	00	PASO CABRERA
02	09	01	02	012	00	HOYO SIN FIN
02	09	01	02	013	00	LAS CAYAS
02	09	01	02	014	00	FRUTA DE PALOMA
02	09	01	02	015	00	LA CIENAGUITA O YUNA
02	09	01	03	000	00	ARROYO COROZO

República Dominicana  
División territorial de Azua, 2009.

Provincia	Municipio	Distrito municipal	Sección	Barrio/paraje	Sub-barrio	Nombre
02	09	01	03	001	00	LAS COJAS
02	09	01	03	002	00	LA GINA
02	09	01	03	003	00	LAS CAÑITAS
02	09	01	03	004	00	ARROYO COROZO (EL COROZO)
02	09	01	03	005	00	LAS GUAMAS
02	09	01	03	006	00	LAS AVISPAS
02	09	01	03	007	00	LAS LAGUNITAS
02	09	01	03	008	00	EL MONTAZO
<b>02</b>	<b>10</b>	<b>00</b>	<b>00</b>	<b>000</b>	<b>00</b>	<b>ESTEBANÍA</b>
<b>02</b>	<b>10</b>	<b>01</b>	<b>01</b>	<b>000</b>	<b>00</b>	<b>ESTEBANÍA</b>
<b>02</b>	<b>10</b>	<b>01</b>	<b>01</b>	<b>000</b>	<b>00</b>	<b>ESTEBANÍA (ZONA URBANA)</b>
<b>02</b>	<b>10</b>	<b>01</b>	<b>01</b>	<b>001</b>	<b>00</b>	<b>CENTRO DEL PUEBLO</b>
02	10	01	01	001	01	CENTRO DEL PUEBLO
02	10	01	01	001	02	ALTOS DE CHAVÓN
<b>02</b>	<b>10</b>	<b>01</b>	<b>01</b>	<b>002</b>	<b>00</b>	<b>PALERO</b>
02	10	01	01	002	01	PALERO
02	10	01	01	002	02	SAN FRANCISCO
<b>02</b>	<b>10</b>	<b>01</b>	<b>01</b>	<b>003</b>	<b>00</b>	<b>PLACER BONITO</b>
02	10	01	01	003	01	PLACER BONITO
02	10	01	01	003	02	LA COLA DE LOS ROLONES
02	10	01	01	003	03	BRISA LINDA
02	10	01	01	003	04	EL ALTO DE MAYO
<b>02</b>	<b>10</b>	<b>01</b>	<b>01</b>	<b>004</b>	<b>00</b>	<b>LAS FLORES</b>
02	10	01	01	004	01	LAS FLORES
02	10	01	01	004	02	EL BATEY
02	10	01	01	004	03	LA SABANA O PUEBLO ABAJO
<b>02</b>	<b>10</b>	<b>01</b>	<b>01</b>	<b>005</b>	<b>00</b>	<b>LOS CARTONES</b>
02	10	01	01	005	01	LOS CARTONES
<b>02</b>	<b>10</b>	<b>01</b>	<b>01</b>	<b>006</b>	<b>00</b>	<b>LA TUNITA</b>
02	10	01	01	006	01	LA TUNITA
<b>02</b>	<b>10</b>	<b>01</b>	<b>01</b>	<b>007</b>	<b>00</b>	<b>NUEVO O DETRÁS DEL CEMENTERIO</b>
02	10	01	01	007	01	NUEVO O DETRÁS DEL CEMENTERIO
<b>02</b>	<b>10</b>	<b>01</b>	<b>02</b>	<b>000</b>	<b>00</b>	<b>EL MEMISO</b>
02	10	01	02	001	00	EL MEMISO
02	10	01	02	002	00	CONUCO DEL RÍO
02	10	01	02	003	00	EL COCO
02	10	01	02	004	00	LOS MATOS (LOS MATEOS)
02	10	01	02	005	00	MONTE ABAJO
02	10	01	02	006	00	LAS BARÍAS
02	10	01	02	007	00	RÍO ABAJO
02	10	01	02	008	00	LAS PALMAS
02	10	01	02	009	00	LOS LIMONES
02	10	01	02	010	00	EL BARRACO
02	10	01	02	011	00	LOS CASCAJALES DE SÁNCHEZ
<b>02</b>	<b>10</b>	<b>01</b>	<b>03</b>	<b>000</b>	<b>00</b>	<b>RANCHO DEL PINO</b>
02	10	01	03	001	00	RANCHO DEL PINO
02	10	01	03	002	00	LOS CAIMITOS
02	10	01	03	003	00	EL PALMAR
02	10	01	03	004	00	PASO HONDO
02	10	01	03	005	00	LOS CORRALITOS
02	10	01	03	006	00	LA DAMAJAGUA
02	10	01	03	007	00	LA FORTUNA
02	10	01	03	008	00	ARROYO HONDO
02	10	01	03	009	00	CANELILLA
02	10	01	03	010	00	DERRICO BLANCO
02	10	01	03	011	00	LA CUMBRE
<b>02</b>	<b>10</b>	<b>01</b>	<b>04</b>	<b>000</b>	<b>00</b>	<b>LA CHINA</b>
02	10	01	04	001	00	LA CHINA
02	10	01	04	002	00	LOS GUANOS
02	10	01	04	003	00	RANCHO VIEJO
02	10	01	04	004	00	LA CIENAGUITA
02	10	01	04	005	00	LOS NARANJITOS
02	10	01	04	006	00	LA PEÑITA
<b>02</b>	<b>10</b>	<b>01</b>	<b>05</b>	<b>000</b>	<b>00</b>	<b>ARROYO COLORADO</b>

República Dominicana  
División territorial de Azua, 2009.

Provincia	Municipio	Distrito municipal	Sección	Barrio/paraje	Sub-barrio	Nombre
02	10	01	05	001	00	ARROYO COLORADO
02	10	01	05	002	00	EL QUEMAO
02	10	01	05	003	00	ARROYO LA CHINGUITA
02	10	01	05	004	00	LA GUÁZUMA
<b>02</b>	<b>10</b>	<b>01</b>	<b>06</b>	<b>000</b>	<b>00</b>	<b>EL LIMÓN</b>
02	10	01	06	001	00	EL LIMÓN
<b>02</b>	<b>10</b>	<b>01</b>	<b>06</b>	<b>002</b>	<b>00</b>	<b>RANCHO ARRIBA ABAJO</b>
02	10	01	06	003	00	RANCHO ARRIBA
02	10	01	06	004	00	AGUA FRÍA
02	10	01	06	005	00	LOS MANIADEROS
02	10	01	06	006	00	LAS TEMBLADERAS
<b>02</b>	<b>10</b>	<b>01</b>	<b>07</b>	<b>000</b>	<b>00</b>	<b>KILÓMETRO 8</b>
02	10	01	07	001	00	KILÓMETRO 8
02	10	01	07	002	00	EL PEÑÓN
02	10	01	07	003	00	LA BOCA DEL ARROYO
02	10	01	07	004	00	ARROYO SAN FRANCISCO
<b>02</b>	<b>10</b>	<b>01</b>	<b>08</b>	<b>000</b>	<b>00</b>	<b>SABANA DE MIGUEL MARTÍN</b>
02	10	01	08	001	00	EL CONVENTO
02	10	01	08	002	00	LOS PLATONES
02	10	01	08	003	00	LOS CALIMETES
02	10	01	08	004	00	LOS CORRALITOS
<b>02</b>	<b>10</b>	<b>01</b>	<b>09</b>	<b>000</b>	<b>00</b>	<b>EL CRUCE</b>
02	10	01	09	001	00	EL CRUCE DE ESTEBANÍA
02	10	01	09	002	00	LA BOQUITA
02	10	01	09	003	00	RÍO CHIQUITO
02	10	01	09	004	00	AGUA LAS PALMAS
02	10	01	09	005	00	LAS BATEAS
<b>02</b>	<b>10</b>	<b>01</b>	<b>10</b>	<b>000</b>	<b>00</b>	<b>RÍO GRANDE</b>
02	10	01	10	001	00	RÍO GRANDE
02	10	01	10	002	00	CAÑADA HONDA
02	10	01	10	003	00	MONTE DE LOS GATOS
02	10	01	10	004	00	CAÑADA EL VERRACO
02	10	01	10	005	00	PASCUAL
02	10	01	10	006	00	ARROYO EL PINAL
02	10	01	10	007	00	CAÑADA CASAO
02	10	01	10	008	00	LOS NARANJITOS
02	10	01	10	009	00	LAS CAÑITAS
02	10	01	10	010	00	EL SALTO
<b>02</b>	<b>10</b>	<b>01</b>	<b>11</b>	<b>000</b>	<b>00</b>	<b>LOS QUEMADOS</b>
02	10	01	11	001	00	LOS QUEMADOS
02	10	01	11	002	00	LAS MALAGUETAS
02	10	01	11	003	00	LOS PALMARITOS
02	10	01	11	004	00	LAS DOS LOMAS
02	10	01	11	005	00	LOS PORTESUELOS
<b>02</b>	<b>10</b>	<b>01</b>	<b>12</b>	<b>000</b>	<b>00</b>	<b>EL FRANCÉS</b>
02	10	01	12	001	00	MONTE PLATA
02	10	01	12	002	00	EL CONVENTO
02	10	01	12	003	00	LOMA ARRIBA
02	10	01	12	004	00	LOS YUGOS
02	10	01	12	005	00	LOS GAJOS
02	10	01	12	006	00	LAS MANACLAS

**LEYENDA**

Provincia
Municipio general
Distrito municipal (Zona urbana)
Sección
Barrio o paraje

Fuente: Departamento de Cartografía, Oficina Nacional de Estadística.

---

**BAORUCO**

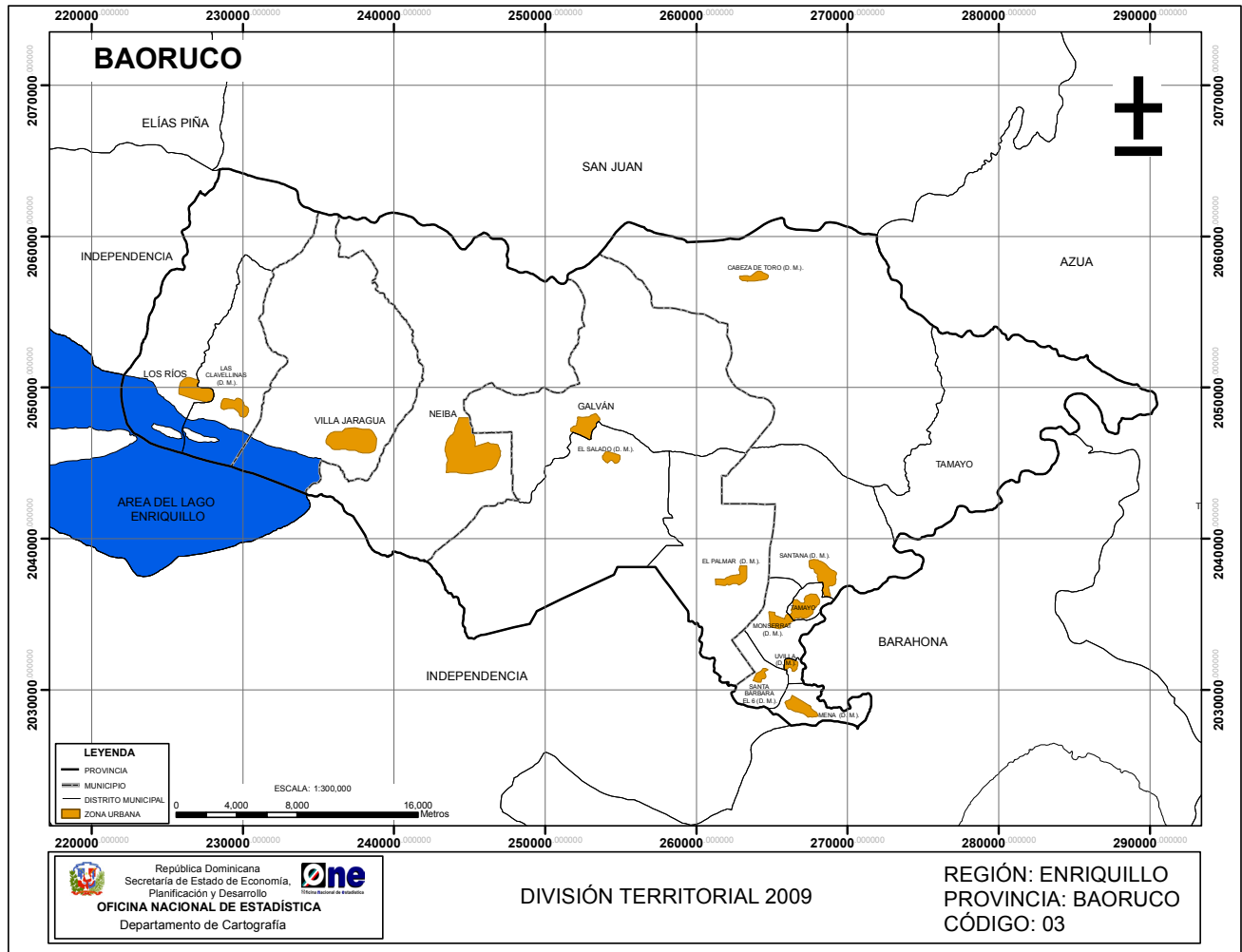
03

---





# Baoruco



## - Ubicación geográfica

La provincia Baoruco, situada en la Región Enriquillo, cercana a la sierra de Baoruco; su común cabecera es el municipio Neiba. Limita al norte con la provincia San Juan, al este con la provincia Azua, al sureste con la provincia Barahona, y al sur y al oeste con la provincia Independencia. Su posición astronómica es de 18° 30' latitud norte y 71° 21' longitud oeste.

- **Extensión territorial:** 1,244.04 km<sup>2</sup>.

- **Población 2002:** 91,480 habitantes.

- **Densidad poblacional:** 73 hab/km<sup>2</sup>.

### - División territorial política

Es la provincia número 03, conformada por 5 municipios, 9 distritos municipales, 35 secciones y 182 parajes.

### - Antecedentes históricos

Antes de la conquista y colonización de la isla de Santo Domingo, Baoruco era un nitainato perteneciente al cacicazgo de Jaragua.

La villa de Neiba se fundó en 1735 y sus vecinos disfrutaban de sus tierras, que eran del distrito de Azua.

En fecha 18 de marzo de 1943, mediante la ley N.º 299 se creó la provincia de Baoruco, atribuyéndole como jurisdicción el territorio abarcado por las comunes de Neiba, Duvergé, La Descubierta y Tamayo, con la ciudad de Neiba como capital.

Con la ley N.º 4400 del 9 de Marzo 1956, publicada en la Gaceta Oficial 7964 del 31 Marzo de 1956, y la actualmente vigente ley N.º 5220 sobre División Territorial del 30 de septiembre de 1959, publicada en la Gaceta Oficial N.º 8407 del 30 de septiembre de 1959, se mantuvo el status de provincia de Baoruco.

### - Relieve

- Sistema montañoso: sierra de Neiba
- Pico: Neiba con 2,279 metros; Loma Ajiaco, Tasajera del Chivito, con 2,176 metros;
- Agüita Prieta, con 1915 metros; Monte Bonito, con 1,842 metros.
- Hoya: Hoya de Enriquillo, es una depresión tectónica de la Era Terciaria en los períodos Mioceno y Oligoceno, con vegetación xerófilas: cactus guayacán y campeche.

### - Hidrografía

- Lago: comparte el lago Enriquillo con la provincia Independencia.
- Ríos: El Yaque del Sur, Vallejuelo, Los Baos y Río Caña, (límite natural entre esta provincia y Barahona), además los ríos Barrero, Panzo, Majagual, Damas y algunos arroyos.

### - Clima

Es de bosque seco y monte espinoso, montano húmedo disminuyendo la temperatura y aumentando la pluviometría en las alturas. Registra una temperatura media anual de 27.1 °C. y una precipitación media anual de 538.7mm.

- **Área protegida:** Parque Nacional Sierra de Neiba

República Dominicana  
División territorial de Baoruco, 2009.

Provincia	Municipio	Distrito municipal	Sección	Barrio/paraje	Sub-barrio	Nombre
<b>03</b>	<b>00</b>	<b>00</b>	<b>00</b>	<b>000</b>	<b>00</b>	<b>BAORUCO</b>
<b>03</b>	<b>01</b>	<b>00</b>	<b>00</b>	<b>000</b>	<b>00</b>	<b>NEIBA</b>
<b>03</b>	<b>01</b>	<b>01</b>	<b>00</b>	<b>000</b>	<b>00</b>	<b>NEIBA</b>
<b>03</b>	<b>01</b>	<b>01</b>	<b>01</b>	<b>000</b>	<b>00</b>	<b>NEIBA (ZONA URBANA)</b>
<b>03</b>	<b>01</b>	<b>01</b>	<b>01</b>	<b>001</b>	<b>00</b>	<b>CACHÓN SECO</b>
03	01	01	01	001	01	CACHÓN SECO
<b>03</b>	<b>01</b>	<b>01</b>	<b>01</b>	<b>002</b>	<b>00</b>	<b>CENTRO DEL PUEBLO</b>
03	01	01	01	002	01	CENTRO DEL PUEBLO
03	01	01	01	002	02	EL MILLÓN
03	01	01	01	002	03	EL ENCANTO
<b>03</b>	<b>01</b>	<b>01</b>	<b>01</b>	<b>003</b>	<b>00</b>	<b>LA CUABA</b>
03	01	01	01	003	01	LA CUABA
03	01	01	01	003	02	VILLA PAJA
<b>03</b>	<b>01</b>	<b>01</b>	<b>01</b>	<b>004</b>	<b>00</b>	<b>PUERTO PLATA (INVI)</b>
03	01	01	01	004	01	PUERTO PLATA (INVI)
<b>03</b>	<b>01</b>	<b>01</b>	<b>01</b>	<b>005</b>	<b>00</b>	<b>SANTA CRUZ</b>
03	01	01	01	005	01	SANTA CRUZ
<b>03</b>	<b>01</b>	<b>01</b>	<b>01</b>	<b>006</b>	<b>00</b>	<b>EL TANQUE</b>
03	01	01	01	006	01	EL TANQUE
<b>03</b>	<b>01</b>	<b>01</b>	<b>01</b>	<b>007</b>	<b>00</b>	<b>CERRO AL MEDIO</b>
03	01	01	01	007	01	CERRO AL MEDIO
03	01	01	01	007	02	GANCHA
<b>03</b>	<b>01</b>	<b>01</b>	<b>01</b>	<b>008</b>	<b>00</b>	<b>CORONEL FRANCISCO ALBERTO CAAMAÑO</b>
03	01	01	01	008	01	CORONEL FRANCISCO ALBERTO CAAMAÑO
<b>03</b>	<b>01</b>	<b>01</b>	<b>01</b>	<b>009</b>	<b>00</b>	<b>LOS COCOS</b>
03	01	01	01	009	01	LOS COCOS
<b>03</b>	<b>01</b>	<b>01</b>	<b>01</b>	<b>010</b>	<b>00</b>	<b>LAS FILIPINAS</b>
03	01	01	01	010	01	LAS FILIPINAS
<b>03</b>	<b>01</b>	<b>01</b>	<b>01</b>	<b>011</b>	<b>00</b>	<b>LAS MALVINAS</b>
03	01	01	01	011	01	LAS MALVINAS
<b>03</b>	<b>01</b>	<b>01</b>	<b>01</b>	<b>012</b>	<b>00</b>	<b>LOS GIRASOLES</b>
03	01	01	01	012	01	LOS GIRASOLES
<b>03</b>	<b>01</b>	<b>01</b>	<b>01</b>	<b>013</b>	<b>00</b>	<b>BRISAS DEL NORTE</b>
03	01	01	01	013	01	BRISAS DEL NORTE
<b>03</b>	<b>01</b>	<b>01</b>	<b>01</b>	<b>014</b>	<b>00</b>	<b>LA JOTA</b>
03	01	01	01	014	01	LA JOTA
<b>03</b>	<b>01</b>	<b>01</b>	<b>01</b>	<b>015</b>	<b>00</b>	<b>LA TEJA</b>
03	01	01	01	015	01	LA TEJA
<b>03</b>	<b>01</b>	<b>01</b>	<b>02</b>	<b>000</b>	<b>00</b>	<b>APOLINAR PERDOMO</b>
03	01	01	02	001	00	APOLINAR PERDOMO
03	01	01	02	002	00	SAN SAPITO O AGAPITO
03	01	01	02	003	00	EL HATO
03	01	01	02	004	00	EL PICO
03	01	01	02	005	00	DOS BRAZOS
03	01	01	02	006	00	EL BOTADO
03	01	01	02	007	00	LOS HOYITOS
<b>03</b>	<b>01</b>	<b>01</b>	<b>03</b>	<b>000</b>	<b>00</b>	<b>EL ESTERO</b>
03	01	01	03	001	00	EL ESTERO
03	01	01	03	002	00	CACHÓN SECO
03	01	01	03	003	00	LA PUENTECITA
03	01	01	03	004	00	OJEDA
03	01	01	03	005	00	CECADAL
<b>03</b>	<b>01</b>	<b>01</b>	<b>04</b>	<b>000</b>	<b>00</b>	<b>LOS GUINEOS</b>
03	01	01	04	001	00	LOS GUINEOS
03	01	01	04	002	00	LOS SEGUNDOS
03	01	01	04	003	00	LOS MONTAZOS
03	01	01	04	004	00	LAS CAÑAS
<b>03</b>	<b>01</b>	<b>01</b>	<b>05</b>	<b>000</b>	<b>00</b>	<b>EL MANGUITO</b>
03	01	01	05	001	00	EL MANGUITO
03	01	01	05	002	00	LA TALA

República Dominicana  
División territorial de Baoruco, 2009.

Provincia	Municipio	Distrito municipal	Sección	Barrio/paraje	Sub-barrio	Nombre
03	01	01	05	003	00	TABARDILLO ARRIBA
03	01	01	05	004	00	LAS CAÑAS
03	01	01	05	005	00	MONTE QUEMADO
03	01	01	05	006	00	PLAZA CACIQUE
<b>03</b>	<b>01</b>	<b>01</b>	<b>06</b>	<b>000</b>	<b>00</b>	<b>LAS PETACAS</b>
03	01	01	06	001	00	LAS PETACAS
03	01	01	06	002	00	EL MANACLAR
03	01	01	06	003	00	REGADERA
03	01	01	06	004	00	LOS TRES PIES
03	01	01	06	005	00	LA GLORIA
03	01	01	06	006	00	VIÑA
03	01	01	06	007	00	LOS CHARQUITOS
<b>03</b>	<b>01</b>	<b>01</b>	<b>07</b>	<b>000</b>	<b>00</b>	<b>LOS ROAS</b>
03	01	01	07	001	00	LOS ROAS
03	01	01	07	002	00	LOS FONDITOS
03	01	01	07	003	00	EL BEJUCAL
03	01	01	07	004	00	EL CALABOZO
03	01	01	07	005	00	LA LOMITA
03	01	01	07	006	00	EL INGENIO
03	01	01	07	007	00	EL SILLÓN
<b>03</b>	<b>01</b>	<b>01</b>	<b>08</b>	<b>000</b>	<b>00</b>	<b>COPEY</b>
03	01	01	08	001	00	EL COPEY
03	01	01	08	002	00	RANCHO DE MARCOS
03	01	01	08	003	00	TIMIA
03	01	01	08	004	00	ZARABANDA
03	01	01	08	005	00	EL MANGAL
03	01	01	08	006	00	PALMAR BONITO
03	01	01	08	007	00	EL AGUACATE
<b>03</b>	<b>01</b>	<b>01</b>	<b>09</b>	<b>000</b>	<b>00</b>	<b>EL AGUACATE</b>
03	01	01	09	001	00	ALTO DE LA PEÑA
03	01	01	09	002	00	LOS PEÑASCOS
03	01	01	09	003	00	RANCHO VIEJO
03	01	01	09	004	00	PINALITO
03	01	01	09	005	00	LA GUAMITA
03	01	01	09	006	00	EL POZO
03	01	01	09	007	00	PANCHITO
03	01	01	09	008	00	EL AGUACATE
03	01	01	09	009	00	GUAYUYAL DEL AGUACATE
03	01	01	09	010	00	EL FONDO
03	01	01	09	011	00	EL ALTO
03	01	01	09	012	00	LOS CANES
<b>03</b>	<b>01</b>	<b>02</b>	<b>00</b>	<b>000</b>	<b>00</b>	<b>EL PALMAR (D. M.).</b>
<b>03</b>	<b>01</b>	<b>02</b>	<b>01</b>	<b>000</b>	<b>00</b>	<b>EL PALMAR (ZONA URBANA)</b>
<b>03</b>	<b>01</b>	<b>02</b>	<b>01</b>	<b>001</b>	<b>00</b>	<b>EL PALMAR</b>
03	01	02	01	001	01	EL PALMAR
03	01	02	01	001	02	LA PUERTA
03	01	02	01	001	03	BATEY 3
<b>03</b>	<b>01</b>	<b>02</b>	<b>02</b>	<b>000</b>	<b>00</b>	<b>BATEY I</b>
03	01	02	02	001	00	BATEY I
<b>03</b>	<b>01</b>	<b>02</b>	<b>03</b>	<b>000</b>	<b>00</b>	<b>BATEY 4</b>
03	01	02	03	001	00	BATEY 4
03	01	02	03	002	00	BATEY CUCHILLO
<b>03</b>	<b>01</b>	<b>02</b>	<b>04</b>	<b>000</b>	<b>00</b>	<b>BATEY 5</b>
03	01	02	04	001	00	BATEY 5
<b>03</b>	<b>01</b>	<b>02</b>	<b>05</b>	<b>000</b>	<b>00</b>	<b>BATEY ISABELA</b>
03	01	02	05	001	00	BATEY ISABELA
03	01	02	05	002	00	BATEY 2
<b>03</b>	<b>01</b>	<b>02</b>	<b>06</b>	<b>000</b>	<b>00</b>	<b>EL PALMAR</b>
03	01	02	06	001	00	EL PALMAR
03	01	02	06	002	00	BATEY 3

República Dominicana  
División territorial de Baoruco, 2009.

Provincia	Municipio	Distrito municipal	Sección	Barrio/paraje	Sub-barrio	Nombre
<b>03</b>	<b>02</b>	<b>00</b>	<b>00</b>	<b>000</b>	<b>00</b>	<b>GALVÁN</b>
<b>03</b>	<b>02</b>	<b>01</b>	<b>00</b>	<b>000</b>	<b>00</b>	<b>GALVÁN</b>
<b>03</b>	<b>02</b>	<b>01</b>	<b>01</b>	<b>000</b>	<b>00</b>	<b>GALVÁN (ZONA URBANA)</b>
<b>03</b>	<b>02</b>	<b>01</b>	<b>01</b>	<b>001</b>	<b>00</b>	<b>GALVÁN</b>
03	02	01	01	001	01	GALVÁN
<b>03</b>	<b>02</b>	<b>01</b>	<b>01</b>	<b>002</b>	<b>00</b>	<b>LA PIEDRA</b>
03	02	01	01	002	01	LA PIEDRA
<b>03</b>	<b>02</b>	<b>01</b>	<b>01</b>	<b>003</b>	<b>00</b>	<b>SÁBILA ARRIBA (ZÁBILA ARRIBA)</b>
03	02	01	01	003	01	SÁBILA ARRIBA (ZÁBILA ARRIBA)
03	02	01	01	003	02	LA SÁBILA
<b>03</b>	<b>02</b>	<b>01</b>	<b>01</b>	<b>004</b>	<b>00</b>	<b>EL MUEY</b>
03	02	01	01	004	01	EL MUEY
<b>03</b>	<b>02</b>	<b>01</b>	<b>01</b>	<b>005</b>	<b>00</b>	<b>LOS HIERROS</b>
03	02	01	01	005	01	LOS HIERROS
<b>03</b>	<b>02</b>	<b>01</b>	<b>01</b>	<b>006</b>	<b>00</b>	<b>LOS MULTIS DE GALVÁN</b>
03	02	01	01	006	01	LOS MULTIS DE GALVÁN
<b>03</b>	<b>02</b>	<b>01</b>	<b>02</b>	<b>000</b>	<b>00</b>	<b>EL MAMÓN</b>
03	02	01	02	001	00	EL MAMÓN
03	02	01	02	002	00	PLACER BONITO
03	02	01	02	003	00	PALO ALTO
03	02	01	02	004	00	LA GUAMA
03	02	01	02	005	00	LOS CERROS
03	02	01	02	006	00	MUERTO SENTADO
03	02	01	02	007	00	EL MILLO
03	02	01	02	008	00	LOS ANGELITOS
03	02	01	02	009	00	CARPINTERO
03	02	01	02	010	00	LAS SÁBILAS
<b>03</b>	<b>02</b>	<b>01</b>	<b>03</b>	<b>000</b>	<b>00</b>	<b>EL RODEO (MAJAGUAL)</b>
03	02	01	03	001	00	MAJAGUAL
<b>03</b>	<b>02</b>	<b>01</b>	<b>04</b>	<b>000</b>	<b>00</b>	<b>LAS TEJAS</b>
03	02	01	04	001	00	LAS TEJAS
03	02	01	04	002	00	CABIRMAL
03	02	01	04	003	00	EL RODEO
03	02	01	04	004	00	LOS ARROYITOS
03	02	01	04	005	00	LA ROSA O GRAN PLENA
03	02	01	04	006	00	BATISTA
03	02	01	04	007	00	LOS BOTADITOS
03	02	01	04	008	00	LOS GUAZARALES
03	02	01	04	009	00	BATEY SAN RAFAEL
03	02	01	04	010	00	MUNDITO
<b>03</b>	<b>02</b>	<b>02</b>	<b>00</b>	<b>000</b>	<b>00</b>	<b>EL SALADO (D. M.)</b>
<b>03</b>	<b>02</b>	<b>02</b>	<b>01</b>	<b>000</b>	<b>00</b>	<b>EL SALADO (ZONA URBANA)</b>
<b>03</b>	<b>02</b>	<b>02</b>	<b>01</b>	<b>001</b>	<b>00</b>	<b>EL SALADO</b>
03	02	02	01	001	01	EL SALADO
<b>03</b>	<b>02</b>	<b>02</b>	<b>02</b>	<b>000</b>	<b>00</b>	<b>TAMARINDO</b>
03	02	02	02	001	00	TAMARINDO
03	02	02	02	002	00	EL SALADO
03	02	02	02	003	00	GUARAGURITO
03	02	02	02	004	00	CACHÓN VIEJO
03	02	02	02	005	00	MORUNO
03	02	02	02	006	00	SALADITO
03	02	02	02	007	00	BOCA DEL PALMAR
03	02	02	02	008	00	LOS COCOS
03	02	02	02	009	00	MORENO
03	02	02	02	010	00	PREPARO
<b>03</b>	<b>03</b>	<b>00</b>	<b>00</b>	<b>000</b>	<b>00</b>	<b>TAMAYO</b>
<b>03</b>	<b>03</b>	<b>01</b>	<b>01</b>	<b>000</b>	<b>00</b>	<b>TAMAYO</b>
<b>03</b>	<b>03</b>	<b>01</b>	<b>01</b>	<b>000</b>	<b>00</b>	<b>TAMAYO (ZONA URBANA)</b>
<b>03</b>	<b>03</b>	<b>01</b>	<b>01</b>	<b>001</b>	<b>00</b>	<b>LOS CHARQUITOS</b>
03	03	01	01	001	01	LOS CHARQUITOS

República Dominicana  
División territorial de Baoruco, 2009.

Provincia	Municipio	Distrito municipal	Sección	Barrio/paraje	Sub-barrio	Nombre
03	03	04	02	003	00	LOS COQUITOS
03	03	04	02	004	00	EL HIGO
<b>03</b>	<b>03</b>	<b>04</b>	<b>03</b>	<b>000</b>	<b>00</b>	<b>VALLE ENCANTADO</b>
03	03	04	03	001	00	LA CHATARRA
<b>03</b>	<b>03</b>	<b>05</b>	<b>00</b>	<b>000</b>	<b>00</b>	<b>CABEZA DE TORO (D. M.).</b>
<b>03</b>	<b>03</b>	<b>05</b>	<b>01</b>	<b>000</b>	<b>00</b>	<b>CABEZA DE TORO (ZONA URBANA)</b>
<b>03</b>	<b>03</b>	<b>05</b>	<b>01</b>	<b>001</b>	<b>00</b>	<b>CABEZA DE TORO</b>
03	03	05	01	001	01	CABEZA DE TORO
<b>03</b>	<b>03</b>	<b>05</b>	<b>02</b>	<b>000</b>	<b>00</b>	<b>EL GRANADO</b>
03	03	05	02	001	00	EL MANGUITO
03	03	05	02	002	00	LA GRANÁ
03	03	05	02	003	00	CABEZA DE TORO
<b>03</b>	<b>03</b>	<b>05</b>	<b>03</b>	<b>000</b>	<b>00</b>	<b>GUANARATE</b>
03	03	05	03	001	00	GUANARATE
<b>03</b>	<b>03</b>	<b>06</b>	<b>00</b>	<b>000</b>	<b>00</b>	<b>MENA (D. M.).</b>
<b>03</b>	<b>03</b>	<b>06</b>	<b>01</b>	<b>000</b>	<b>00</b>	<b>MENA (ZONA URBANA)</b>
<b>03</b>	<b>03</b>	<b>06</b>	<b>01</b>	<b>001</b>	<b>00</b>	<b>MENA ARRIBA</b>
03	03	06	01	001	01	MENA ARRIBA
03	03	06	01	001	02	MENA
<b>03</b>	<b>03</b>	<b>06</b>	<b>01</b>	<b>002</b>	<b>00</b>	<b>MENA ABAJO</b>
03	03	06	01	002	01	MENA ABAJO
<b>03</b>	<b>03</b>	<b>06</b>	<b>02</b>	<b>000</b>	<b>00</b>	<b>LOS BLOCKS DE MENA</b>
03	03	06	02	001	00	VILLA MELLA
03	03	06	02	002	00	LA GUAMITA
03	03	06	02	003	00	LA CEIBA
03	03	06	02	004	00	NUEVO DE MENA
<b>03</b>	<b>03</b>	<b>07</b>	<b>00</b>	<b>000</b>	<b>00</b>	<b>SANTA BÁRBARA EL 6 (D. M.).</b>
<b>03</b>	<b>03</b>	<b>07</b>	<b>01</b>	<b>000</b>	<b>00</b>	<b>SANTA BÁRBARA EL 6 (ZONA URBANA)</b>
<b>03</b>	<b>03</b>	<b>07</b>	<b>01</b>	<b>001</b>	<b>00</b>	<b>LOS BLOCKS</b>
03	03	07	01	001	01	LOS BLOCKS
<b>03</b>	<b>03</b>	<b>07</b>	<b>01</b>	<b>002</b>	<b>00</b>	<b>LAS CASITAS</b>
03	03	07	01	002	01	LAS CASITAS
<b>03</b>	<b>03</b>	<b>07</b>	<b>01</b>	<b>003</b>	<b>00</b>	<b>CONCHO PRIMO</b>
03	03	07	01	003	01	CONCHO PRIMO
<b>03</b>	<b>03</b>	<b>07</b>	<b>01</b>	<b>004</b>	<b>00</b>	<b>LOS BARRANCONES</b>
03	03	07	01	004	01	LOS BARRANCONES
<b>03</b>	<b>03</b>	<b>07</b>	<b>02</b>	<b>000</b>	<b>00</b>	<b>LA CASITA</b>
03	03	07	02	001	00	CONCHO PRIMO
03	03	07	02	002	00	LA CASITA
<b>03</b>	<b>03</b>	<b>07</b>	<b>03</b>	<b>000</b>	<b>00</b>	<b>LOS ROBLES</b>
03	03	07	03	001	00	PALO DE LECHE
03	03	07	03	002	00	LOS ROBLES
<b>03</b>	<b>04</b>	<b>00</b>	<b>00</b>	<b>000</b>	<b>00</b>	<b>VILLA JARAGUA</b>
<b>03</b>	<b>04</b>	<b>01</b>	<b>00</b>	<b>000</b>	<b>00</b>	<b>VILLA JARAGUA</b>
<b>03</b>	<b>04</b>	<b>01</b>	<b>01</b>	<b>000</b>	<b>00</b>	<b>VILLA JARAGUA (ZONA URBANA)</b>
<b>03</b>	<b>04</b>	<b>01</b>	<b>01</b>	<b>001</b>	<b>00</b>	<b>LA MADRE</b>
03	04	01	01	001	01	LA MADRE
<b>03</b>	<b>04</b>	<b>01</b>	<b>01</b>	<b>002</b>	<b>00</b>	<b>EL OTRO LADO</b>
03	04	01	01	002	01	EL OTRO LADO
<b>03</b>	<b>04</b>	<b>01</b>	<b>01</b>	<b>003</b>	<b>00</b>	<b>EL PALMAR</b>
03	04	01	01	003	01	EL PALMAR
<b>03</b>	<b>04</b>	<b>01</b>	<b>01</b>	<b>004</b>	<b>00</b>	<b>PALENQUE</b>
03	04	01	01	004	01	PALENQUE
<b>03</b>	<b>04</b>	<b>01</b>	<b>01</b>	<b>005</b>	<b>00</b>	<b>CENTRO DEL PUEBLO</b>
03	04	01	01	005	01	CENTRO DEL PUEBLO
<b>03</b>	<b>04</b>	<b>01</b>	<b>01</b>	<b>006</b>	<b>00</b>	<b>EL CERRO</b>
03	04	01	01	006	01	EL CERRO
03	04	01	01	006	02	EL PAPAYO
<b>03</b>	<b>04</b>	<b>01</b>	<b>01</b>	<b>007</b>	<b>00</b>	<b>LOS GUAYACANES</b>
03	04	01	01	007	01	LOS GUAYACANES

República Dominicana  
División territorial de Baoruco, 2009.

Provincia	Municipio	Distrito municipal	Sección	Barrio/paraje	Sub-barrio	Nombre
<b>03</b>	<b>04</b>	<b>01</b>	<b>01</b>	<b>008</b>	<b>00</b>	<b>NUEVO</b>
03	04	01	01	008	01	NUEVO
<b>03</b>	<b>04</b>	<b>01</b>	<b>01</b>	<b>009</b>	<b>00</b>	<b>MECERÓN</b>
03	04	01	01	009	01	MECERÓN
<b>03</b>	<b>04</b>	<b>01</b>	<b>01</b>	<b>010</b>	<b>00</b>	<b>ALTO VELO</b>
03	04	01	01	010	01	ALTO VELO
<b>03</b>	<b>04</b>	<b>01</b>	<b>01</b>	<b>011</b>	<b>00</b>	<b>BRISAS DEL ESTE</b>
03	04	01	01	011	01	BRISAS DEL ESTE
<b>03</b>	<b>04</b>	<b>01</b>	<b>01</b>	<b>012</b>	<b>00</b>	<b>FE Y ALEGRÍA</b>
03	04	01	01	012	01	FE Y ALEGRÍA
<b>03</b>	<b>04</b>	<b>01</b>	<b>01</b>	<b>013</b>	<b>00</b>	<b>ENRIQUILLO</b>
03	04	01	01	013	01	ENRIQUILLO
03	04	01	01	013	02	TUNAL
<b>03</b>	<b>04</b>	<b>01</b>	<b>02</b>	<b>000</b>	<b>00</b>	<b>EL BARRO</b>
03	04	01	02	001	00	LOS AMACEYES
03	04	01	02	002	00	YERBA BUENA
03	04	01	02	003	00	RONELIO LLOYD
03	04	01	02	004	00	EL BARRO
03	04	01	02	005	00	EL HIGÜERO
03	04	01	02	006	00	PEDRO
03	04	01	02	007	00	LA ESPERANZA
03	04	01	02	008	00	EL MAMEY
03	04	01	02	009	00	ARROYO SALADO
03	04	01	02	010	00	LAS CORTADERAS
03	04	01	02	011	00	EL MESO
03	04	01	02	012	00	GUAYACANAL
<b>03</b>	<b>04</b>	<b>01</b>	<b>03</b>	<b>000</b>	<b>00</b>	<b>LAS CAÑITAS</b>
03	04	01	03	001	00	LAS CAÑITAS
03	04	01	03	002	00	LA CIDRA
03	04	01	03	003	00	PENDA
03	04	01	03	004	00	MEREGILDO
03	04	01	03	005	00	LOMA DE JUANICO
03	04	01	03	006	00	EL VALLE
03	04	01	03	007	00	NARANJO
03	04	01	03	008	00	HOYO DE JULIÁN
03	04	01	03	009	00	SOBACÓN
03	04	01	03	010	00	COLORADO
<b>03</b>	<b>04</b>	<b>01</b>	<b>04</b>	<b>000</b>	<b>00</b>	<b>PIE DE LOMA</b>
03	04	01	04	001	00	PIE DE LOMA
03	04	01	04	002	00	LA CIDRA
03	04	01	04	003	00	LAS LAGUNAS
03	04	01	04	004	00	MAJAGUAL CENIZO
<b>03</b>	<b>04</b>	<b>01</b>	<b>05</b>	<b>000</b>	<b>00</b>	<b>MATA DE NARANJA</b>
03	04	01	05	001	00	LOS HIERROS
03	04	01	05	002	00	ARROYO SECO
03	04	01	05	003	00	MONTE DE LA GALLINA
03	04	01	05	004	00	MATA DE NARANJA
03	04	01	05	005	00	LOS JARICOS
03	04	01	05	006	00	LA CUBA
03	04	01	05	007	00	EL SILENCIO
03	04	01	05	008	00	LOS YAURUMOS
03	04	01	05	009	00	LA CUCHILLA
03	04	01	05	010	00	LAGUNETA
03	04	01	05	011	00	CASCAJAR (CASCAJAL)
<b>03</b>	<b>05</b>	<b>00</b>	<b>00</b>	<b>000</b>	<b>00</b>	<b>LOS RÍOS</b>
<b>03</b>	<b>05</b>	<b>01</b>	<b>00</b>	<b>000</b>	<b>00</b>	<b>LOS RÍOS</b>
<b>03</b>	<b>05</b>	<b>01</b>	<b>01</b>	<b>000</b>	<b>00</b>	<b>LOS RÍOS (ZONA URBANA)</b>
<b>03</b>	<b>05</b>	<b>01</b>	<b>01</b>	<b>001</b>	<b>00</b>	<b>LOS RÍOS</b>
03	05	01	01	001	01	EL CERRO
03	05	01	01	001	02	LOS GUANDULES

República Dominicana  
División territorial de Baoruco, 2009.

Provincia	Municipio	Distrito municipal	Sección	Barrio/paraje	Sub-barrio	Nombre
03	05	01	01	001	03	CENTRO DEL PUEBLO O LA Q
03	05	01	01	001	04	LENGUA AZUL
03	05	01	01	001	05	HATO NUEVO
03	05	01	01	001	06	EL OTRO LADO
<b>03</b>	<b>05</b>	<b>01</b>	<b>02</b>	<b>000</b>	<b>00</b>	<b>HIGO DE LA CRUZ</b>
03	05	01	02	001	00	LA ROSA
03	05	01	02	002	00	PINO FRESCO
03	05	01	02	003	00	LOS BLEOS
03	05	01	02	004	00	HIGO DE LA CRUZ
03	05	01	02	005	00	LOS HIGOS
03	05	01	02	006	00	MONTE BONITO
03	05	01	02	007	00	LA MADERA
03	05	01	02	008	00	AGUA DE LA PALMA (LA RECTA)
03	05	01	02	009	00	LA GUAMITA
03	05	01	02	010	00	BARRERITA
<b>03</b>	<b>05</b>	<b>01</b>	<b>03</b>	<b>000</b>	<b>00</b>	<b>LOS MOSQUITOS</b>
03	05	01	03	001	00	LOS MOSQUITOS
03	05	01	03	002	00	LOS PALOS DEL BURRO
03	05	01	03	003	00	LA SIERRA
03	05	01	03	004	00	LA PLENA
03	05	01	03	005	00	LA FINCA
03	05	01	03	006	00	PINALITO
03	05	01	03	007	00	EL TORO
<b>03</b>	<b>05</b>	<b>02</b>	<b>00</b>	<b>000</b>	<b>00</b>	<b>LAS CLAVELLINAS (D. M.).</b>
<b>03</b>	<b>05</b>	<b>02</b>	<b>01</b>	<b>000</b>	<b>00</b>	<b>LAS CLAVELLINAS (ZONA URBANA)</b>
<b>03</b>	<b>05</b>	<b>02</b>	<b>01</b>	<b>001</b>	<b>00</b>	<b>LAS CLAVELLINAS</b>
03	05	02	01	001	01	LAS CLAVELLINAS
<b>03</b>	<b>05</b>	<b>02</b>	<b>02</b>	<b>000</b>	<b>00</b>	<b>CAÑADA VIEJA</b>
03	05	02	02	001	00	CAÑADA VIEJA
03	05	02	02	002	00	CAÑADA DEL RANCHO
03	05	02	02	003	00	LOS AMACEYES
<b>03</b>	<b>05</b>	<b>02</b>	<b>03</b>	<b>000</b>	<b>00</b>	<b>ARROYO SALADO</b>
03	05	02	03	001	00	ARROYO SALADO
03	05	02	03	002	00	EL PALMARITO
03	05	02	03	003	00	LA CORTADERA

**LEYENDA**

	Provincia
	Municipio general
	Distrito municipal (Zona urbana)
	Sección
	Barrio o paraje

Fuente: Departamento de Cartografía, Oficina Nacional de Estadística.



---

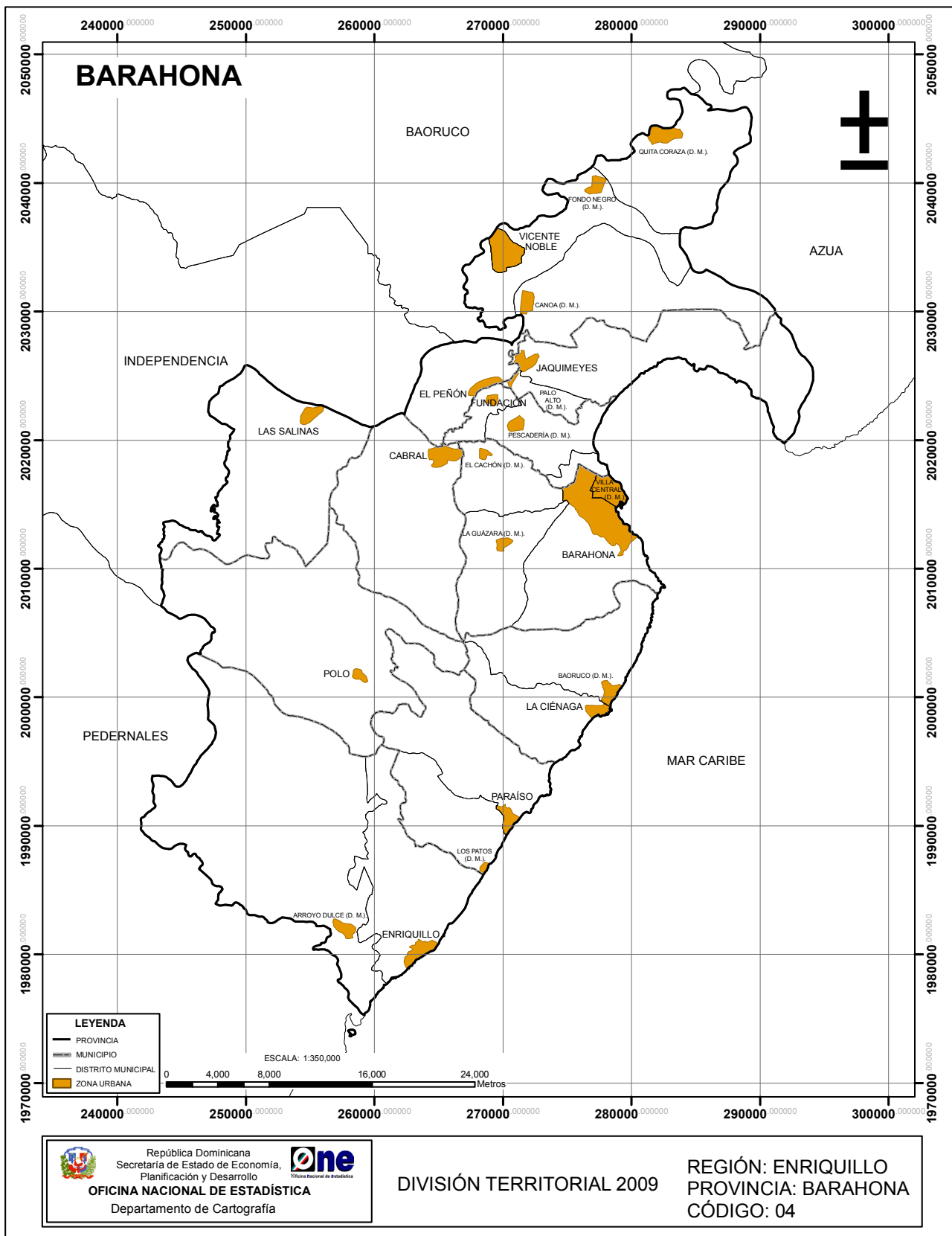
**BARAHONA**

**04**

---



# Barahona



## - Ubicación geográfica

La provincia Barahona (“La Perla del Sur”), situada en la Región Enriquillo; su común cabecera es el municipio Santa Cruz de Barahona. Limita al norte con la provincia Baoruco, al este con la provincia Azua, al este y al sur con el mar Caribe, al oeste con las provincias Pedernales e Independencia. Sus coordenadas geográficas son: 18° 10’ latitud norte y 71° 15’ longitud oeste.

- **Extensión territorial:** 1,654.39 km<sup>2</sup>.

- **Población 2002:** 179,239 habitantes.

- **Densidad poblacional:** 108 hab/km<sup>2</sup>.

## - División territorial política

Es la provincia número 04, constituida por 11 municipios, 11 distritos municipales, 45 secciones y 321 parajes.

## - Antecedentes históricos

Constituía antes del descubrimiento de la isla de Santo Domingo, un nitainato perteneciente al cacicazgo de Jaragua.

En 1802 se inicia la fundación de Villa Barahona en el distrito de Neiba, y el 9 de junio de ese mismo año, mediante la Ley sobre Administración Provincial, fue erigida en puesto militar de la común de Azua.

Barahona pasó a ser provincia con la abolición de las denominaciones de distritos marítimos y cantones para dejar subsistentes las de provincias y comunes, mediante la ley N.º 4803 del 9 de septiembre de 1907, publicada en la Gaceta Oficial N.º 1821, del 11 de septiembre,

Con Ley Madre sobre División Territorial N.º 125 del 31 de Mayo 1939, publicada en la Gaceta Oficial 5320 del 6 de junio de 1939, y la actualmente vigente ley N.º 5220 sobre División Territorial, publicada en la Gaceta Oficial N.º 8407 el 30 de septiembre de 1959, y con una corrigenda en la Gaceta Oficial No. 8415 del 28 de Octubre de 1959, Barahona mantuvo el status de provincia.

En 1950 se excluye la común de Pedernales, que pasó a formar una provincia independiente.

## - Relieve

- Sistema montañoso: sierra de Baoruco y sierra Martín García.
- Elevaciones: loma La Travesía, de 1,630 metros; loma Pie de Palo, de 1,603 metros; El Montazo, de 1,509 metros; Loma del Toro con 2,367 metros y las lomas Juancho y Vieja (de la Sierra de Baoruco) y loma del Aguacate, situada entre el municipio de Vicente Noble y la provincia Azua (localizada en la frontera con Azua).

Es la región más meridional del país, formada por una serie de terrazas escalonadas, de origen marino, cerca de Cabo Falso aparecen cinco terrazas costeras. En la porción más al sur de la provincia se encuentra el procurrente de Barahona el cual comparte con la provincia Pedernales.

- **Recursos mineros:** existen yacimientos de mármol, calizas, sílice, margas, ónix y travertino; utilizadas las dos últimas como piedras en la construcción. También se encuentran las minas de sal y yeso.

### - Hidrografía

- Ríos: Yaque del Sur, San Rafael, Nizaíto, Baoruco y el Sito
- Lagunas: Laguna de Rincón (compartida con la provincia Independencia), La Sierra, Juan Santiago, Seca y El Isletón.
- Arroyos: Arriba y Palomino.

### - Clima

Bosque seco y monte espinoso, montano húmedo. Registra una temperatura media anual de 26.8°C y una precipitación media anual de 1,071.3 mm.

- **Área protegida:** el Parque Nacional Sierra Martín García, la Laguna de Cabral.



República Dominicana  
División territorial de Barahona, 2009.

Provincia	Municipio	Distrito municipal	Sección	Barrio/paraje	Sub-barrio	Nombre
<b>04</b>	<b>00</b>	<b>00</b>	<b>00</b>	<b>000</b>	<b>00</b>	<b>BARAHONA</b>
<b>04</b>	<b>01</b>	<b>00</b>	<b>00</b>	<b>000</b>	<b>00</b>	<b>BARAHONA</b>
<b>04</b>	<b>01</b>	<b>01</b>	<b>00</b>	<b>000</b>	<b>00</b>	<b>BARAHONA</b>
<b>04</b>	<b>01</b>	<b>01</b>	<b>01</b>	<b>000</b>	<b>00</b>	<b>SANTA CRUZ DE BARAHONA (ZONA URBANA)</b>
04	01	01	01	001	00	ENRIQUILLO
04	01	01	01	002	00	LA CAOBITA
04	01	01	01	003	00	BAITOITA
04	01	01	01	004	00	PUEBLO NUEVO
04	01	01	01	005	00	LOS CALIESES
04	01	01	01	006	00	PALMARITO
04	01	01	01	007	00	SAVICA
04	01	01	01	008	00	LAS FLORES
04	01	01	01	009	00	VILLA ESTELA
04	01	01	01	010	00	LA PLAYA
04	01	01	01	011	00	MEJORAMIENTO SOCIAL
04	01	01	01	012	00	EL ARCO
04	01	01	01	013	00	30 DE MAYO
04	01	01	01	014	00	JARRO SUCIO
04	01	01	01	015	00	JUAN PABLO DUARTE
04	01	01	01	016	00	BUENA VISTA
04	01	01	01	017	00	LA SALINA
04	01	01	01	018	00	LOS BLOCKS
04	01	01	01	019	00	PERPETUO SOCORRO (LA MONTAÑITA)
04	01	01	01	020	00	BLANQUIZAL
04	01	01	01	021	00	CAMBOYA
04	01	01	01	022	00	CENTRO DE LA CIUDAD
04	01	01	01	023	00	MARÍA MONTEZ
04	01	01	01	024	00	INVI-CEA
04	01	01	01	025	00	CASANDRA
04	01	01	01	026	00	CERRO DE SALADILLOS
04	01	01	01	027	00	DON BOSCO
04	01	01	01	028	00	VALLE ENCANTADO DE JARRO SUCIO
04	01	01	01	029	00	NUEVO AMPARO
04	01	01	01	030	00	LOS MAESTROS
04	01	01	01	031	00	ALTO VELO
04	01	01	01	032	00	LA RAQUETA
04	01	01	01	033	00	EL CACIQUE
04	01	01	01	034	00	BARRIO B
<b>04</b>	<b>01</b>	<b>01</b>	<b>02</b>	<b>000</b>	<b>00</b>	<b>MANUEL DÍAZ</b>
04	01	01	02	001	00	MANANTIAL
04	01	01	02	002	00	PALMINGO
04	01	01	02	003	00	MANUEL DÍAZ
04	01	01	02	004	00	MELEN
04	01	01	02	005	00	CANDELARIA
04	01	01	02	006	00	RALO
04	01	01	02	007	00	JEÑO
04	01	01	02	008	00	MUNDITO
<b>04</b>	<b>01</b>	<b>01</b>	<b>03</b>	<b>000</b>	<b>00</b>	<b>PAYASO</b>
04	01	01	03	001	00	SANTA ELENA
04	01	01	03	002	00	EL FUNDO
04	01	01	03	003	00	LAS MERCEDES-FINCA
04	01	01	03	004	00	LA ELBA
04	01	01	03	005	00	TRES PIES
04	01	01	03	006	00	EL PETAQUERO
04	01	01	03	007	00	CAÑADA DEL AGUA
04	01	01	03	008	00	LAS CARITAS
04	01	01	03	009	00	EL CAJUIL
04	01	01	03	010	00	LA SALADILLA
<b>04</b>	<b>01</b>	<b>02</b>	<b>00</b>	<b>000</b>	<b>00</b>	<b>EL CACHÓN (D. M.).</b>
<b>04</b>	<b>01</b>	<b>02</b>	<b>01</b>	<b>000</b>	<b>00</b>	<b>EL CACHÓN (ZONA URBANA)</b>

República Dominicana  
División territorial de Barahona, 2009.

Provincia	Municipio	Distrito municipal	Sección	Barrio/paraje	Sub-barrio	Nombre
04	01	02	01	001	00	EL CACHÓN
<b>04</b>	<b>01</b>	<b>02</b>	<b>02</b>	<b>000</b>	<b>00</b>	<b>LOS CALLEJONES</b>
04	01	02	02	001	00	LOS CALLEJONES (SUR)
04	01	02	02	002	00	CHARCO COLORADO
04	01	02	02	003	00	PANDIÉ
04	01	02	02	004	00	SULÍ
04	01	02	02	005	00	CRUCE DE CABRAL (SUR)
<b>04</b>	<b>01</b>	<b>03</b>	<b>00</b>	<b>000</b>	<b>00</b>	<b>LA GUÁZARA (D. M.).</b>
<b>04</b>	<b>01</b>	<b>03</b>	<b>01</b>	<b>000</b>	<b>00</b>	<b>LA GUÁZARA (ZONA URBANA)</b>
04	01	03	01	001	00	LA GUÁZARA
<b>04</b>	<b>01</b>	<b>03</b>	<b>02</b>	<b>000</b>	<b>00</b>	<b>LA GUÁZARA</b>
04	01	03	02	001	00	EL HOYO
04	01	03	02	002	00	PALO BONITO
04	01	03	02	003	00	PALO VEINTE
04	01	03	02	004	00	JOSÉ JOAQUÍN
04	01	03	02	005	00	EL MONTAZO
04	01	03	02	006	00	VILLA HORTENSIA
04	01	03	02	007	00	EL CABO
04	01	03	02	008	00	LOS ANGELITOS
04	01	03	02	009	00	CHARCO PRIETO
<b>04</b>	<b>01</b>	<b>04</b>	<b>00</b>	<b>000</b>	<b>00</b>	<b>VILLA CENTRAL (D. M.).</b>
<b>04</b>	<b>01</b>	<b>04</b>	<b>01</b>	<b>000</b>	<b>00</b>	<b>VILLA CENTRAL (ZONA URBANA)</b>
04	01	04	01	001	00	VILLA CENTRAL
04	01	04	01	002	00	BATEY CENTRAL
<b>04</b>	<b>02</b>	<b>00</b>	<b>00</b>	<b>000</b>	<b>00</b>	<b>CABRAL</b>
<b>04</b>	<b>02</b>	<b>01</b>	<b>00</b>	<b>000</b>	<b>00</b>	<b>CABRAL</b>
<b>04</b>	<b>02</b>	<b>01</b>	<b>01</b>	<b>000</b>	<b>00</b>	<b>CABRAL (ZONA URBANA)</b>
04	02	01	01	001	00	ABAJO
04	02	01	01	002	00	CENTRO DEL PUEBLO
04	02	01	01	003	00	EL LLANO
04	02	01	01	004	00	ARRIBA
04	02	01	01	005	00	EL BRISAL
04	02	01	01	006	00	NUEVA YORK CHIQUITO
04	02	01	01	007	00	A
04	02	01	01	008	00	EL GUAYUYO
04	02	01	01	009	00	TIERRA BLANCA
04	02	01	01	010	00	SAVICA
04	02	01	01	011	00	LA PEÑUELA
04	02	01	01	012	00	EL MAJAGUAL
<b>04</b>	<b>02</b>	<b>01</b>	<b>02</b>	<b>000</b>	<b>00</b>	<b>TIERRA BLANCA</b>
04	02	01	02	001	00	TIERRA BLANCA
04	02	01	02	002	00	LA LISTA
04	02	01	02	003	00	EL NARANJO
04	02	01	02	004	00	EL FUNDO
04	02	01	02	005	00	EL MAJAGUAL
04	02	01	02	006	00	BOCA NARANJO
04	02	01	02	007	00	EL GUAYUYO
04	02	01	02	008	00	LA CUEVA
04	02	01	02	009	00	LA PÉNDULA
04	02	01	02	010	00	LOS HIERROS
04	02	01	02	011	00	REVOLCADERO
04	02	01	02	012	00	GARO
04	02	01	02	013	00	EL AGUACATE
04	02	01	02	014	00	EL FIRME
<b>04</b>	<b>03</b>	<b>00</b>	<b>00</b>	<b>000</b>	<b>00</b>	<b>ENRIQUILLO</b>
<b>04</b>	<b>03</b>	<b>01</b>	<b>00</b>	<b>000</b>	<b>00</b>	<b>ENRIQUILLO</b>
<b>04</b>	<b>03</b>	<b>01</b>	<b>01</b>	<b>000</b>	<b>00</b>	<b>ENRIQUILLO (ZONA URBANA)</b>
04	03	01	01	001	00	LUPERÓN
04	03	01	01	002	00	EL OTRO LADO
04	03	01	01	003	00	EL MAMONAL



República Dominicana  
División territorial de Barahona, 2009.

Provincia	Municipio	Distrito municipal	Sección	Barrio/paraje	Sub-barrio	Nombre
04	03	01	01	004	00	LAJABÓN
04	03	01	01	005	00	CENTRO DEL PUEBLO
04	03	01	01	006	00	TAMAYO
<b>04</b>	<b>03</b>	<b>01</b>	<b>02</b>	<b>000</b>	<b>00</b>	<b>BUENA VISTA</b>
04	03	01	02	001	00	BUENA VISTA
04	03	01	02	002	00	JUAN ISIDRO
04	03	01	02	003	00	LOS COCOS
04	03	01	02	004	00	LAS CUATRO BOCAS
<b>04</b>	<b>03</b>	<b>01</b>	<b>03</b>	<b>000</b>	<b>00</b>	<b>CALETÓN</b>
04	03	01	03	001	00	LOS BLANCOS
04	03	01	03	002	00	HONDO VALLE
04	03	01	03	003	00	PALMARITO
04	03	01	03	004	00	MARÍA TERESA
04	03	01	03	005	00	PEÑALVA
04	03	01	03	006	00	CALETÓN
04	03	01	03	007	00	LAS MERCEDITAS
<b>04</b>	<b>03</b>	<b>01</b>	<b>04</b>	<b>000</b>	<b>00</b>	<b>EL PINO</b>
04	03	01	04	001	00	SOLERA
04	03	01	04	002	00	CHARCO DEL HIGO
04	03	01	04	003	00	CLAVELLINA
04	03	01	04	004	00	LA PAZ
04	03	01	04	005	00	CHENE
04	03	01	04	006	00	LA TORRE
04	03	01	04	007	00	EL VALLE
<b>04</b>	<b>03</b>	<b>02</b>	<b>00</b>	<b>000</b>	<b>00</b>	<b>ARROYO DULCE (D. M.).</b>
<b>04</b>	<b>03</b>	<b>02</b>	<b>01</b>	<b>000</b>	<b>00</b>	<b>ARROYO DULCE (ZONA URBANA)</b>
04	03	02	01	001	00	ARROYO DULCE
<b>04</b>	<b>03</b>	<b>02</b>	<b>02</b>	<b>000</b>	<b>00</b>	<b>ARROYO DULCE</b>
04	03	02	02	001	00	MENCIA
04	03	02	02	002	00	CHARCO BLANCO
04	03	02	02	003	00	BELLA VISTA
04	03	02	02	004	00	PARADERO EN MEDIO
04	03	02	02	005	00	MANIEL VIEJO
04	03	02	02	006	00	LA SABANA DE MANIEL
<b>04</b>	<b>03</b>	<b>02</b>	<b>03</b>	<b>000</b>	<b>00</b>	<b>EL HIGÜERO</b>
04	03	02	03	001	00	EL HIGÜERO
04	03	02	03	002	00	LAS PALMAS
04	03	02	03	003	00	LA JAIBA
04	03	02	03	004	00	LOS CANDELONES
04	03	02	03	005	00	SABANA DE LAS PRIMERAS YERBAS
04	03	02	03	006	00	LAS CUEVAS DE LUIS
04	03	02	03	007	00	MASACÓ
<b>04</b>	<b>03</b>	<b>02</b>	<b>04</b>	<b>000</b>	<b>00</b>	<b>EL PINO</b>
04	03	02	04	001	00	CHARCO PRIETO
04	03	02	04	002	00	LAS PALMAS
04	03	02	04	003	00	LA VACA
04	03	02	04	004	00	EL TORO
04	03	02	04	005	00	LA ISLETA
04	03	02	04	006	00	LA GUÁCIMA (LA GUÁZUMA)
<b>04</b>	<b>03</b>	<b>02</b>	<b>05</b>	<b>000</b>	<b>00</b>	<b>EL NARANJAL</b>
04	03	02	05	001	00	EL NARANJAL
04	03	02	05	002	00	LA HABITACIÓN
04	03	02	05	003	00	LA CUEVA DE LUIS
04	03	02	05	004	00	EL ARROYO DE LA GUÁCIMA
<b>04</b>	<b>04</b>	<b>00</b>	<b>00</b>	<b>000</b>	<b>00</b>	<b>PARAÍSO</b>
<b>04</b>	<b>04</b>	<b>01</b>	<b>00</b>	<b>000</b>	<b>00</b>	<b>PARAÍSO</b>
<b>04</b>	<b>04</b>	<b>01</b>	<b>01</b>	<b>000</b>	<b>00</b>	<b>PARAÍSO (ZONA URBANA)</b>
04	04	01	01	001	00	LA YAGUA
04	04	01	01	002	00	CENTRO DEL PUEBLO
04	04	01	01	003	00	VILLA ALTAGRACIA

República Dominicana  
División territorial de Barahona, 2009.

Provincia	Municipio	Distrito municipal	Sección	Barrio/paraje	Sub-barrio	Nombre
04	04	01	01	004	00	MEJORAMIENTO SOCIAL
04	04	01	01	005	00	LA CAÑADA
04	04	01	01	006	00	LA CAOBA
04	04	01	01	007	00	EL PLAY
04	04	01	01	008	00	LOS MULTIS
<b>04</b>	<b>04</b>	<b>01</b>	<b>02</b>	<b>000</b>	<b>00</b>	<b>EL PLATÓN</b>
04	04	01	02	001	00	CORTICO
04	04	01	02	002	00	EL PLATÓN
04	04	01	02	003	00	CHARCO BLANCO
04	04	01	02	004	00	VILLA NIZAO
<b>04</b>	<b>04</b>	<b>01</b>	<b>03</b>	<b>000</b>	<b>00</b>	<b>LA LANZA ARRIBA</b>
04	04	01	03	001	00	LA LANZA ARRIBA
04	04	01	03	002	00	LA LANZA ABAJO
04	04	01	03	003	00	AGÜITA BLANCA
04	04	01	03	004	00	GAJO DE TORO
<b>04</b>	<b>04</b>	<b>01</b>	<b>04</b>	<b>000</b>	<b>00</b>	<b>LEONARDO</b>
04	04	01	04	001	00	LEONARDO
04	04	01	04	002	00	RANCHO ANTONIO
04	04	01	04	003	00	MALANGA
04	04	01	04	004	00	CHORRO DE ORO
04	04	01	04	005	00	DOMINICA
04	04	01	04	006	00	EL PALO 30
04	04	01	04	007	00	COCO
04	04	01	04	008	00	LA CAOBA
04	04	01	04	009	00	GACHITO
04	04	01	04	010	00	LOS GUINEOS
04	04	01	04	011	00	CHARCO PRIETO
04	04	01	04	012	00	RIOSITO
04	04	01	04	013	00	LA CABIRMA
<b>04</b>	<b>04</b>	<b>01</b>	<b>05</b>	<b>000</b>	<b>00</b>	<b>SAN RAFAEL</b>
04	04	01	05	001	00	SAN RAFAEL
04	04	01	05	002	00	CALIMETE
04	04	01	05	003	00	CAFÉ LAS MUJERES
04	04	01	05	004	00	EL TORO
04	04	01	05	005	00	AGÜITAS BLANCAS
<b>04</b>	<b>04</b>	<b>02</b>	<b>00</b>	<b>000</b>	<b>00</b>	<b>LOS PATOS (D. M.).</b>
<b>04</b>	<b>04</b>	<b>02</b>	<b>01</b>	<b>000</b>	<b>00</b>	<b>LOS PATOS (ZONA URBANA)</b>
04	04	02	01	001	00	LOS PATOS
<b>04</b>	<b>04</b>	<b>02</b>	<b>02</b>	<b>000</b>	<b>00</b>	<b>EL MANIEL</b>
04	04	02	02	001	00	LOS PATOS
04	04	02	02	002	00	BEJUQUERO
04	04	02	02	003	00	EL FONDO
04	04	02	02	004	00	CRESTELIANDO
04	04	02	02	005	00	EL MANIEL
04	04	02	02	006	00	AUDÓN
04	04	02	02	007	00	YAURUMAL
04	04	02	02	008	00	LAGUNETA
<b>04</b>	<b>04</b>	<b>02</b>	<b>03</b>	<b>000</b>	<b>00</b>	<b>OJEDA</b>
04	04	02	03	001	00	OJEDA
04	04	02	03	002	00	BARRIO NUEVO
04	04	02	03	003	00	LA VÍBORA
<b>04</b>	<b>05</b>	<b>00</b>	<b>00</b>	<b>000</b>	<b>00</b>	<b>VICENTE NOBLE</b>
<b>04</b>	<b>05</b>	<b>01</b>	<b>00</b>	<b>000</b>	<b>00</b>	<b>VICENTE NOBLE</b>
<b>04</b>	<b>05</b>	<b>01</b>	<b>01</b>	<b>000</b>	<b>00</b>	<b>VICENTE NOBLE (ZONA URBANA)</b>
04	05	01	01	001	00	LAS AUYAMAS
04	05	01	01	002	00	PLACER BONITO
04	05	01	01	003	00	CENTRO HERMOSO
04	05	01	01	004	00	LOS MOSQUITOS
04	05	01	01	005	00	LA CUARENTA
04	05	01	01	006	00	PUEBLO ARRIBA

República Dominicana  
División territorial de Barahona, 2009.

Provincia	Municipio	Distrito municipal	Sección	Barrio/paraje	Sub-barrio	Nombre
04	05	01	01	007	00	CENTRO DEL PUEBLO
04	05	01	01	008	00	BATEY PAJA
04	05	01	01	009	00	GALÍNDEZ
04	05	01	01	010	00	LA PUERCA
04	05	01	01	011	00	VIEJO
04	05	01	01	012	00	NUEVO
<b>04</b>	<b>05</b>	<b>02</b>	<b>00</b>	<b>000</b>	<b>00</b>	<b>CANOA (D. M.).</b>
<b>04</b>	<b>05</b>	<b>02</b>	<b>01</b>	<b>000</b>	<b>00</b>	<b>CANOA (ZONA URBANA)</b>
04	05	02	01	001	00	CANOA
<b>04</b>	<b>05</b>	<b>02</b>	<b>02</b>	<b>000</b>	<b>00</b>	<b>BOMBITA</b>
04	05	02	02	001	00	BOMBITA
04	05	02	02	002	00	MIRAMAR
04	05	02	02	003	00	MAMEY
04	05	02	02	004	00	MAMEICITO (MAMEYCITO)
04	05	02	02	005	00	LA COLONIA
04	05	02	02	006	00	HATICO DE PLATANAL
04	05	02	02	007	00	LOMA DEL CURRO
04	05	02	02	008	00	CHARCO DE PANCHO
04	05	02	02	009	00	PASO DE SANTA
<b>04</b>	<b>05</b>	<b>03</b>	<b>00</b>	<b>000</b>	<b>00</b>	<b>QUITA CORAZA (D. M.).</b>
<b>04</b>	<b>05</b>	<b>03</b>	<b>01</b>	<b>000</b>	<b>00</b>	<b>QUITA CORAZA (ZONA URBANA)</b>
04	05	03	01	001	00	QUITA CORAZA
<b>04</b>	<b>05</b>	<b>03</b>	<b>02</b>	<b>000</b>	<b>00</b>	<b>EL HIGUITO</b>
04	05	03	02	001	00	EL HIGUITO
04	05	03	02	002	00	EL MEMISO
04	05	03	02	003	00	QUITA CORAZA
<b>04</b>	<b>05</b>	<b>03</b>	<b>03</b>	<b>000</b>	<b>00</b>	<b>LAS MINAS</b>
04	05	03	03	001	00	VISIÓN MUNDIAL
04	05	03	03	002	00	BOCA DEL BAO
04	05	03	03	003	00	LA LEONA
04	05	03	03	004	00	LA MINA
04	05	03	03	005	00	CORBANAL
<b>04</b>	<b>05</b>	<b>04</b>	<b>00</b>	<b>000</b>	<b>00</b>	<b>FONDO NEGRO (D. M.).</b>
<b>04</b>	<b>05</b>	<b>04</b>	<b>01</b>	<b>000</b>	<b>00</b>	<b>FONDO NEGRO (ZONA URBANA)</b>
04	05	04	01	001	00	FONDO NEGRO
<b>04</b>	<b>05</b>	<b>04</b>	<b>02</b>	<b>000</b>	<b>00</b>	<b>LA CU</b>
04	05	04	02	001	00	LA CARRETERA
04	05	04	02	002	00	LA CU
04	05	04	02	003	00	MONTAZO
04	05	04	02	004	00	EL ORÉGANO
04	05	04	02	005	00	PUERTO GRANDE
<b>04</b>	<b>05</b>	<b>04</b>	<b>03</b>	<b>000</b>	<b>00</b>	<b>ARROYO GRANDE</b>
04	05	04	03	001	00	LA LAJITA
04	05	04	03	002	00	ARROYO GRANDE
04	05	04	03	003	00	EL QUEMADO
04	05	04	03	004	00	UVILLITA
<b>04</b>	<b>06</b>	<b>00</b>	<b>00</b>	<b>000</b>	<b>00</b>	<b>EL PEÑÓN</b>
<b>04</b>	<b>06</b>	<b>01</b>	<b>00</b>	<b>000</b>	<b>00</b>	<b>EL PEÑÓN</b>
<b>04</b>	<b>06</b>	<b>01</b>	<b>01</b>	<b>000</b>	<b>00</b>	<b>EL PEÑÓN (ZONA URBANA)</b>
04	06	01	01	001	00	EL PEÑÓN
<b>04</b>	<b>06</b>	<b>01</b>	<b>02</b>	<b>000</b>	<b>00</b>	<b>EL PEÑÓN</b>
04	06	01	02	001	00	LOS ARRAIJANES
04	06	01	02	002	00	CERRO DE RICHIEZ
04	06	01	02	003	00	EL BARRILLAR
04	06	01	02	004	00	LOS TOMATES
04	06	01	02	005	00	LA PERONÍA
04	06	01	02	006	00	LA PUNTA DEL CERRO
04	06	01	02	007	00	LA GUAZÁBARA
04	06	01	02	008	00	LOS HIGOS
04	06	01	02	009	00	LA SUCESIÓN

República Dominicana  
División territorial de Barahona, 2009.

Provincia	Municipio	Distrito municipal	Sección	Barrio/paraje	Sub-barrio	Nombre
04	06	01	02	010	00	LOS GUAYUYOS
04	06	01	02	011	00	EL MEMISAL
04	06	01	02	012	00	LOS CAÑOS
04	06	01	02	013	00	LAS GUINEAS
04	06	01	02	014	00	LOS BARRANCONES
04	06	01	02	015	00	EL BUEY
04	06	01	02	016	00	ARENOSO
04	06	01	02	017	00	LAGUNETA
04	06	01	02	018	00	LOS CHICONES
<b>04</b>	<b>06</b>	<b>01</b>	<b>03</b>	<b>000</b>	<b>00</b>	<b>PEÑÓN ARRIBA</b>
04	06	01	03	001	00	LA BOMBA
04	06	01	03	002	00	PALO DE LECHE
04	06	01	03	003	00	PEÑÓN ARRIBA
04	06	01	03	004	00	LOS PALMARITOS
04	06	01	03	005	00	EL ALGODÓN
04	06	01	03	006	00	LOS GUAYACANES
<b>04</b>	<b>07</b>	<b>00</b>	<b>00</b>	<b>000</b>	<b>00</b>	<b>LA CIÉNAGA</b>
<b>04</b>	<b>07</b>	<b>01</b>	<b>00</b>	<b>000</b>	<b>00</b>	<b>LA CIÉNAGA</b>
<b>04</b>	<b>07</b>	<b>01</b>	<b>01</b>	<b>000</b>	<b>00</b>	<b>LA CIÉNAGA (ZONA URBANA)</b>
04	07	01	01	001	00	CENTRO VIEJO
04	07	01	01	002	00	CENTRO NUEVO
04	07	01	01	003	00	CRISTO REY
04	07	01	01	004	00	HAITÍ
04	07	01	01	005	00	FUDECO
<b>04</b>	<b>07</b>	<b>01</b>	<b>02</b>	<b>000</b>	<b>00</b>	<b>GUAYUYAL</b>
04	07	01	02	001	00	GUAYUYAL
04	07	01	02	002	00	MAJAGUALITO
04	07	01	02	003	00	LA LAJITA
04	07	01	02	004	00	LOS HELECHOS
04	07	01	02	005	00	BEJUCAL
04	07	01	02	006	00	CHARCO DEL TORO
04	07	01	02	007	00	AGÜITA BLANCA
04	07	01	02	008	00	COPEY
04	07	01	02	009	00	LAS BRUJAS
04	07	01	02	010	00	SAN RAFAEL
04	07	01	02	011	00	CHARCO BLANCO
04	07	01	02	012	00	EL CACHOTE
04	07	01	02	013	00	LA CANELA
04	07	01	02	014	00	LA AGUJETA
04	07	01	02	015	00	PALMARITO
04	07	01	02	016	00	ISLETA
04	07	01	02	017	00	BAORUQUITO
04	07	01	02	018	00	LOS NARANJOS O COLORADOS
<b>04</b>	<b>07</b>	<b>02</b>	<b>00</b>	<b>000</b>	<b>00</b>	<b>BAORUCO (D. M.).</b>
<b>04</b>	<b>07</b>	<b>02</b>	<b>01</b>	<b>000</b>	<b>00</b>	<b>BAORUCO (ZONA URBANA)</b>
04	07	02	01	001	00	BAORUCO
<b>04</b>	<b>07</b>	<b>02</b>	<b>02</b>	<b>000</b>	<b>00</b>	<b>EL ARROYO</b>
04	07	02	02	001	00	EL ARROYO
04	07	02	02	002	00	MACHEMBE (CHEMBE)
<b>04</b>	<b>07</b>	<b>02</b>	<b>03</b>	<b>000</b>	<b>00</b>	<b>LA FILIPINA</b>
04	07	02	03	001	00	LA FILIPINA
04	07	02	03	002	00	LA TROCHA
04	07	02	03	003	00	LOS HIERROS
04	07	02	03	004	00	TRAVESÍA
04	07	02	03	005	00	LOS CHUPADEROS
04	07	02	03	006	00	LOS CHECEHENES
<b>04</b>	<b>07</b>	<b>02</b>	<b>04</b>	<b>000</b>	<b>00</b>	<b>BAORUCO</b>
04	07	02	04	001	00	CALABAZAS
04	07	02	04	002	00	LOS MORONES
04	07	02	04	003	00	LAS AUYAMAS

República Dominicana  
División territorial de Barahona, 2009.

Provincia	Municipio	Distrito municipal	Sección	Barrio/paraje	Sub-barrio	Nombre
04	07	02	04	004	00	LA PÉNDULA
04	07	02	04	005	00	GUINDADERO
04	07	02	04	006	00	TIERRA LLANA
04	07	02	04	007	00	EL MEMBRILLO
04	07	02	04	008	00	GUANCHO (CUACHO)
04	07	02	04	009	00	EL PELÚ
04	07	02	04	010	00	VENGAN A VER
04	07	02	04	011	00	LAS PALMITAS
04	07	02	04	012	00	EL CACAO
04	07	02	04	013	00	JIMBI
04	07	02	04	014	00	LOS HIERROS
04	07	02	04	015	00	LOS BIENIENTES
04	07	02	04	016	00	SIBULEBO
<b>04</b>	<b>07</b>	<b>02</b>	<b>05</b>	<b>000</b>	<b>00</b>	<b>JUAN ESTEBAN</b>
04	07	02	05	001	00	JUAN ESTEBAN
04	07	02	05	002	00	LA VUELTA DE GABINO
04	07	02	05	003	00	LOS FRANCESES
04	07	02	05	004	00	LOS PÁJAROS
04	07	02	05	005	00	LAS PALMITAS
<b>04</b>	<b>08</b>	<b>00</b>	<b>00</b>	<b>000</b>	<b>00</b>	<b>FUNDACIÓN</b>
<b>04</b>	<b>08</b>	<b>01</b>	<b>00</b>	<b>000</b>	<b>00</b>	<b>FUNDACIÓN</b>
<b>04</b>	<b>08</b>	<b>01</b>	<b>01</b>	<b>000</b>	<b>00</b>	<b>FUNDACIÓN (ZONA URBANA)</b>
04	08	01	01	001	00	LA CU
04	08	01	01	002	00	NUEVO
04	08	01	01	003	00	EL ABANICO
04	08	01	01	004	00	CENTRO DEL PUEBLO
04	08	01	01	005	00	LA CUCHILLA
<b>04</b>	<b>08</b>	<b>01</b>	<b>02</b>	<b>000</b>	<b>00</b>	<b>FUNDACIÓN</b>
04	08	01	02	001	00	LA ISLETA-CAÑO ARENOSO
04	08	01	02	002	00	LOS CAÑITOS
04	08	01	02	003	00	EL CENTRO
04	08	01	02	004	00	EL JOBO
04	08	01	02	005	00	LA BERLETA (LAS PLACETAS)
04	08	01	02	006	00	EL BOTAO
04	08	01	02	007	00	FINCA DE FRANCISCO MATOS
<b>04</b>	<b>08</b>	<b>01</b>	<b>03</b>	<b>000</b>	<b>00</b>	<b>LA HOYA</b>
04	08	01	03	001	00	BLANQUIZAL
<b>04</b>	<b>08</b>	<b>01</b>	<b>04</b>	<b>000</b>	<b>00</b>	<b>LA ALTAGRACIA</b>
04	08	01	04	001	00	BATEY ALTAGRACIA
04	08	01	04	002	00	BATEY ALGODÓN
<b>04</b>	<b>08</b>	<b>02</b>	<b>00</b>	<b>000</b>	<b>00</b>	<b>PESCADERÍA (D. M.)</b>
<b>04</b>	<b>08</b>	<b>02</b>	<b>01</b>	<b>000</b>	<b>00</b>	<b>PESCADERÍA (ZONA URBANA)</b>
04	08	02	01	001	00	EL CENTRO
04	08	02	01	002	00	PUEBLO NUEVO
04	08	02	01	003	00	COLOMBIA (PEKÍN)
<b>04</b>	<b>08</b>	<b>02</b>	<b>02</b>	<b>000</b>	<b>00</b>	<b>LA HOYA</b>
04	08	02	02	001	00	LA HOYA
04	08	02	02	002	00	LOS TRES PUENTES
04	08	02	02	003	00	BARRIO NUEVO
04	08	02	02	004	00	PALMARITO DE LA HOYA
04	08	02	02	005	00	EL MAMÓN
<b>04</b>	<b>08</b>	<b>02</b>	<b>03</b>	<b>000</b>	<b>00</b>	<b>HATO VIEJO</b>
04	08	02	03	001	00	HATO VIEJO
04	08	02	03	002	00	BATEY GUAYACANES
04	08	02	03	003	00	LOS COCOS
04	08	02	03	004	00	LAS VERAS
04	08	02	03	005	00	FINCA DE JAIME FÉLIZ
<b>04</b>	<b>08</b>	<b>02</b>	<b>04</b>	<b>000</b>	<b>00</b>	<b>HABANERO</b>
04	08	02	04	001	00	HABANERO
04	08	02	04	002	00	CABALLERO

República Dominicana  
División territorial de Barahona, 2009.

Provincia	Municipio	Distrito municipal	Sección	Barrio/paraje	Sub-barrio	Nombre
04	08	02	04	003	00	LOS CALLEJONES (NORTE)
04	08	02	04	004	00	CRUCE DE CABRAL (NORTE)
<b>04</b>	<b>09</b>	<b>00</b>	<b>00</b>	<b>000</b>	<b>00</b>	<b>LAS SALINAS</b>
<b>04</b>	<b>09</b>	<b>01</b>	<b>00</b>	<b>000</b>	<b>00</b>	<b>LAS SALINAS</b>
<b>04</b>	<b>09</b>	<b>01</b>	<b>01</b>	<b>000</b>	<b>00</b>	<b>LAS SALINAS (ZONA URBANA)</b>
04	09	01	01	001	00	SANTA LUCÍA
04	09	01	01	002	00	NUEVO
04	09	01	01	003	00	LAS FLORES
04	09	01	01	004	00	CENTRO DEL PUEBLO
04	09	01	01	005	00	JARRO SUCIO
04	09	01	01	006	00	EL OTRO LADO
04	09	01	01	007	00	BAITOA
<b>04</b>	<b>09</b>	<b>01</b>	<b>02</b>	<b>000</b>	<b>00</b>	<b>LEMBA</b>
04	09	01	02	001	00	BOQUERÓN
04	09	01	02	002	00	ENTRADA DE LEMBA
04	09	01	02	003	00	LEMBA
04	09	01	02	004	00	HATO NUEVO
04	09	01	02	005	00	LAS SALINAS
<b>04</b>	<b>09</b>	<b>01</b>	<b>03</b>	<b>000</b>	<b>00</b>	<b>LOS SALADILLOS</b>
04	09	01	03	001	00	LOS SALADILLOS
<b>04</b>	<b>09</b>	<b>01</b>	<b>04</b>	<b>000</b>	<b>00</b>	<b>LA CU</b>
04	09	01	04	001	00	LA CU
04	09	01	04	002	00	GUAYABO
<b>04</b>	<b>10</b>	<b>00</b>	<b>00</b>	<b>000</b>	<b>00</b>	<b>POLO</b>
<b>04</b>	<b>10</b>	<b>01</b>	<b>00</b>	<b>000</b>	<b>00</b>	<b>POLO</b>
<b>04</b>	<b>10</b>	<b>01</b>	<b>01</b>	<b>000</b>	<b>00</b>	<b>POLO (ZONA URBANA)</b>
04	10	01	01	001	00	LA POLICÍA
04	10	01	01	002	00	CENTRO DEL PUEBLO
04	10	01	01	003	00	CAÑADA ARRIBA
04	10	01	01	004	00	LAS FLORES
04	10	01	01	005	00	SAN MIGUEL
04	10	01	01	006	00	NUEVO
<b>04</b>	<b>10</b>	<b>01</b>	<b>02</b>	<b>000</b>	<b>00</b>	<b>LAS AUYAMAS</b>
04	10	01	02	001	00	EL PUENTECITO
04	10	01	02	002	00	MONTEADA NUEVA
04	10	01	02	003	00	LAS AUYAMAS
04	10	01	02	004	00	LOS LIRIOS
04	10	01	02	005	00	EL CHARCO
04	10	01	02	006	00	CORTICO
04	10	01	02	007	00	LOS LAZOS
04	10	01	02	008	00	EL PUERTO
04	10	01	02	009	00	LA CAJITA
04	10	01	02	010	00	CHORRO DE ORO
04	10	01	02	011	00	GAJO DE TORO
04	10	01	02	012	00	LOS LERÉN
04	10	01	02	013	00	LA MONTEADA
04	10	01	02	014	00	EL MARIACHI
04	10	01	02	015	00	RUPELTO
04	10	01	02	016	00	LA ESTANCIA
<b>04</b>	<b>10</b>	<b>01</b>	<b>03</b>	<b>000</b>	<b>00</b>	<b>LOS CHARQUITOS</b>
04	10	01	03	001	00	LOS CHARQUITOS
04	10	01	03	002	00	LA TAYOTA
04	10	01	03	003	00	LA JO
04	10	01	03	004	00	LOS MOSQUITOS
04	10	01	03	005	00	CHARCO NARANJO
04	10	01	03	006	00	EL HIGÜERO
04	10	01	03	007	00	RÍO ARRIBA
04	10	01	03	008	00	EL GUAYABO
04	10	01	03	009	00	EL CHARCOS
04	10	01	03	010	00	LOS CALIMETES

República Dominicana  
División territorial de Barahona, 2009.

Provincia	Municipio	Distrito municipal	Sección	Barrio/paraje	Sub-barrio	Nombre
<b>04</b>	<b>10</b>	<b>01</b>	<b>04</b>	<b>000</b>	<b>00</b>	<b>LOS ARROYOS</b>
04	10	01	04	001	00	LOS ARROYOS
04	10	01	04	002	00	LA POZA
04	10	01	04	003	00	MOGAT
04	10	01	04	004	00	BRETÓN
04	10	01	04	005	00	LA MUDA
04	10	01	04	006	00	POLO ARRIBA
04	10	01	04	007	00	LA CABUYA
04	10	01	04	008	00	EL LIMONAL
04	10	01	04	009	00	JOSÉ OLIVARES
04	10	01	04	010	00	ARROYITO
04	10	01	04	011	00	LA CAYA
04	10	01	04	012	00	BRETONCITO
04	10	01	04	013	00	LOS COLORADOS
04	10	01	04	014	00	PLACER BONITO
04	10	01	04	015	00	LA CAÑADA
04	10	01	04	016	00	LA CAÑADA DEL NARANJERO
04	10	01	04	017	00	LA FORTUNA
04	10	01	04	018	00	MANIEL
04	10	01	04	019	00	MONTAZO
04	10	01	04	020	00	EL JABAL
<b>04</b>	<b>10</b>	<b>01</b>	<b>05</b>	<b>000</b>	<b>00</b>	<b>FONDO DE AGUSTÍN</b>
04	10	01	05	001	00	SANTA CRUZ
04	10	01	05	002	00	MATA DE MAÍZ
04	10	01	05	003	00	FONDO ABAJO
04	10	01	05	004	00	FONDO ARRIBA
04	10	01	05	005	00	FONDO DE ARISTEO
04	10	01	05	006	00	FONDO DE AGUSTÍN
04	10	01	05	007	00	FONDO DE BENITO
<b>04</b>	<b>11</b>	<b>00</b>	<b>00</b>	<b>000</b>	<b>00</b>	<b>JAQUIMEYES</b>
<b>04</b>	<b>11</b>	<b>01</b>	<b>00</b>	<b>000</b>	<b>00</b>	<b>JAQUIMEYES</b>
<b>04</b>	<b>11</b>	<b>01</b>	<b>01</b>	<b>000</b>	<b>00</b>	<b>JAQUIMEYES (ZONA URBANA)</b>
04	11	01	01	001	00	JAQUIMEYES
<b>04</b>	<b>11</b>	<b>01</b>	<b>02</b>	<b>000</b>	<b>00</b>	<b>JAQUIMEYES</b>
04	11	01	02	001	00	BURENES
04	11	01	02	002	00	CAMPO DE CAÑA DEL CEA
04	11	01	02	003	00	EL SALADO DE LOS CUCUSES
04	11	01	02	004	00	LA CORTADERA
04	11	01	02	005	00	BUSÚ
04	11	01	02	006	00	EL LIMÓN
04	11	01	02	007	00	EL CURRO
04	11	01	02	008	00	PUERTO ALEJANDRO
04	11	01	02	009	00	YERBA DE GUINEA
04	11	01	02	010	00	EL BABOR
04	11	01	02	011	00	LA BOMBA
<b>04</b>	<b>11</b>	<b>02</b>	<b>00</b>	<b>000</b>	<b>00</b>	<b>PALO ALTO (D. M.).</b>
<b>04</b>	<b>11</b>	<b>02</b>	<b>01</b>	<b>000</b>	<b>00</b>	<b>PALO ALTO (ZONA URBANA)</b>
04	11	02	01	001	00	PALO ALTO
<b>04</b>	<b>11</b>	<b>02</b>	<b>02</b>	<b>000</b>	<b>00</b>	<b>LAS PALMAS</b>
04	11	02	02	001	00	CRUCE DE PALO ALTO
04	11	02	02	002	00	LA ARBIÑA
04	11	02	02	003	00	LA ARBIÑITA
04	11	02	02	004	00	LOS TRES PUENTES

## LEYENDA

	Provincia
	Municipio general
	Distrito municipal
	(Zona urbana)
	Sección
	Barrio o paraje

Fuente: Departamento de Cartografía, Oficina Nacional de Estadística.





---

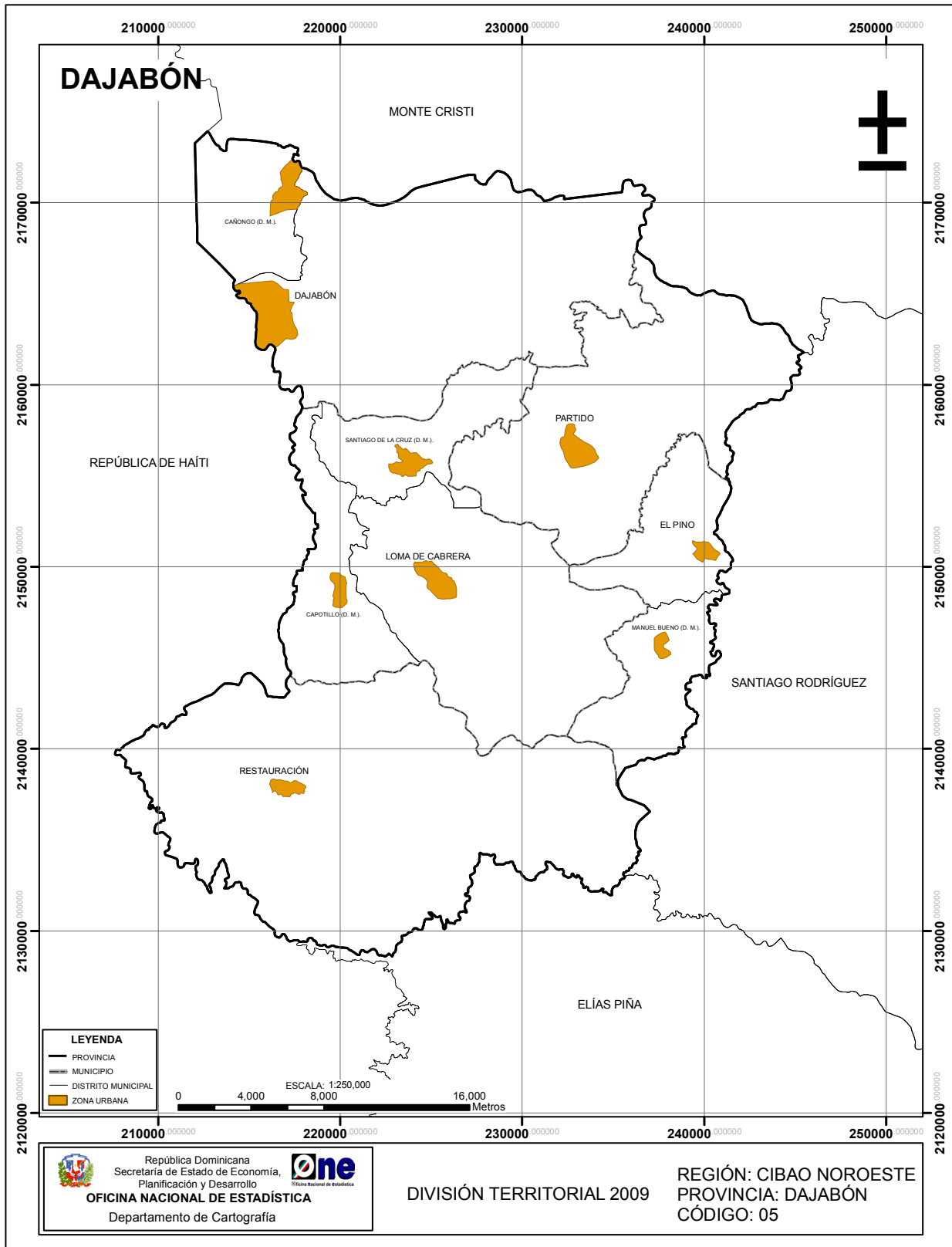
# DAJABÓN

05

---



# Dajabón



## -Ubicación geográfica

Está situada en la región Cibao Noroeste; su común cabecera es el municipio Dajabón. Limita al norte con la provincia Monte Cristi, al este con la provincia Santiago Rodríguez, al sur con la provincia Elías Piña y al oeste con la República de Haití por el río Masacre o Dajabón. Posición astronómica es 19° 30' latitud norte y 17° 35' longitud oeste.

- **Extensión territorial:** 1,009.29 km<sup>2</sup>.

- **Población 2002:** 62,046 habitantes.

- **Densidad poblacional:** 61 hab/km<sup>2</sup>.

## - División territorial política

Es la provincia número 05; se encuentra constituida por 5 municipios, 4 distritos municipales, 27 secciones y 202 parajes.

## - Antecedentes históricos

Hay varias versiones sobre el nombre de la provincia, una dice que al momento del descubrimiento, los aborígenes le llamaban Dajabón al río Masacre; en cuya ribera fue erigida la ciudad que lleva el mismo nombre. A la llegada de Colón era el cacicazgo de Marién gobernado por el cacique Guacanagarix. Dajabón formó parte de la provincia Monte Cristi hasta el 15 de junio de 1938.

El 20 de junio de 1538, mediante la ley No.1521 se crea la provincia Dajabón con las comunes Dajabón, Restauración y Loma de Cabrera. Fue erigida provincia con el nombre de Libertador, mediante la ley 1531 del 14 de julio de 1938, publicada en la Gaceta Oficial N.º 5196, del 20 de julio de 1938, inaugurada el 1ro. de enero de 1939.

Mediante la ley 125, del 31 de mayo de 1939, se ratifica la composición de la provincia formada por los municipios Dajabón, Loma de Cabrera y Restauración. En el año 1961 cambia el nombre de Libertador por el de Dajabón .

## - Relieve

- Sistema montañoso: parte de la cordillera Central
- Elevaciones: Loma Colorada, La Candela, Loma Arriba, La Catanga, La Sabana.
- Valles: El valle intramontano Restauración, en el poblado del mismo nombre.

- **Recursos mineros:** oro, plata, cobre, zinc, plomo, rocas graníticas, calizas y sílice.

### - Hidrografía

- Ríos: Masacre (de gran importancia histórica), Capotillo, Gurabo, Macabón, Chacuey, Maguaca, Libón, Aminilla, Güiza, Canete, Jaigua, Nigua, Cívicos y Yaiba, entre otros.
- Presas: Chacuey y Maguaca, (comparte con la provincia Monte Cristi)
- Canales de riego: el canal Juan Calvo, La Vigía y La Granja, entre otros.

### - Clima

Es de bosque seco y monte espinoso, registra una temperatura media anual de 26°C y una precipitación media anual de 1,369.2 mm.



República Dominicana  
División territorial de Dajabón, 2009.

Provincia	Municipio	Distrito municipal	Sección	Barrio/paraje	Sub-barrio	Nombre
<b>05</b>	<b>00</b>	<b>00</b>	<b>00</b>	<b>000</b>	<b>00</b>	<b>DAJABÓN</b>
<b>05</b>	<b>01</b>	<b>00</b>	<b>00</b>	<b>000</b>	<b>00</b>	<b>DAJABÓN</b>
<b>05</b>	<b>01</b>	<b>01</b>	<b>00</b>	<b>000</b>	<b>00</b>	<b>DAJABÓN</b>
<b>05</b>	<b>01</b>	<b>01</b>	<b>01</b>	<b>000</b>	<b>00</b>	<b>DAJABÓN (ZONA URBANA)</b>
<b>05</b>	<b>01</b>	<b>01</b>	<b>01</b>	<b>001</b>	<b>00</b>	<b>BENITO MONCIÓN</b>
05	01	01	01	001	01	BENITO MONCIÓN
05	01	01	01	001	02	LA MANICERA
05	01	01	01	001	03	VILLA CODEPO
05	01	01	01	001	04	SUR
<b>05</b>	<b>01</b>	<b>01</b>	<b>01</b>	<b>002</b>	<b>00</b>	<b>CENTRO DEL PUEBLO</b>
05	01	01	01	002	01	CENTRO DEL PUEBLO
05	01	01	01	002	02	LA SANGRE
05	01	01	01	002	03	BROOKLYN
<b>05</b>	<b>01</b>	<b>01</b>	<b>01</b>	<b>003</b>	<b>00</b>	<b>NORTE</b>
05	01	01	01	003	01	NORTE
<b>05</b>	<b>01</b>	<b>01</b>	<b>01</b>	<b>004</b>	<b>00</b>	<b>ABANICO</b>
05	01	01	01	004	01	EL ABANICO
05	01	01	01	004	02	LA PALMA
05	01	01	01	004	03	ALTO DEL CRISTO
05	01	01	01	004	04	LOS CARTONES O BARRIO NUEVO
<b>05</b>	<b>01</b>	<b>01</b>	<b>01</b>	<b>005</b>	<b>00</b>	<b>MEJORAMIENTO SOCIAL</b>
05	01	01	01	005	01	MEJORAMIENTO SOCIAL
<b>05</b>	<b>01</b>	<b>01</b>	<b>01</b>	<b>006</b>	<b>00</b>	<b>BELLER</b>
05	01	01	01	006	01	BELLER
05	01	01	01	006	02	MILITAR
<b>05</b>	<b>01</b>	<b>01</b>	<b>01</b>	<b>007</b>	<b>00</b>	<b>LA CURVA</b>
05	01	01	01	007	01	LA CURVA
05	01	01	01	007	02	GUAYABAL
05	01	01	01	007	03	LA MINA
05	01	01	01	007	04	RESIDENCIAL LOS SOCÍAS
<b>05</b>	<b>01</b>	<b>01</b>	<b>01</b>	<b>008</b>	<b>00</b>	<b>NUEVO MÉXICO</b>
05	01	01	01	008	01	NUEVO MÉXICO
<b>05</b>	<b>01</b>	<b>01</b>	<b>01</b>	<b>009</b>	<b>00</b>	<b>LAS FLORES</b>
05	01	01	01	009	01	LAS FLORES
<b>05</b>	<b>01</b>	<b>01</b>	<b>01</b>	<b>010</b>	<b>00</b>	<b>LA COLONIA LIBERTADOR</b>
05	01	01	01	010	01	LA COLONIA LIBERTADOR
<b>05</b>	<b>01</b>	<b>01</b>	<b>01</b>	<b>011</b>	<b>00</b>	<b>LA FE</b>
05	01	01	01	011	01	LA FE
<b>05</b>	<b>01</b>	<b>01</b>	<b>01</b>	<b>012</b>	<b>00</b>	<b>LA ESPERANZA</b>
05	01	01	01	012	01	LA ESPERANZA
<b>05</b>	<b>01</b>	<b>01</b>	<b>01</b>	<b>013</b>	<b>00</b>	<b>LA PAZ</b>
05	01	01	01	013	01	LA PAZ
<b>05</b>	<b>01</b>	<b>01</b>	<b>01</b>	<b>014</b>	<b>00</b>	<b>LA BOMBA</b>
05	01	01	01	014	01	LA BOMBA
<b>05</b>	<b>01</b>	<b>01</b>	<b>02</b>	<b>000</b>	<b>00</b>	<b>CAÑONGO</b>
05	01	01	02	001	00	COLONIA DE LA FE
05	01	01	02	002	00	COLONIA 30 DE MAYO
05	01	01	02	003	00	CORRAL GRANDE
<b>05</b>	<b>01</b>	<b>01</b>	<b>03</b>	<b>000</b>	<b>00</b>	<b>CAYUCO</b>
05	01	01	03	001	00	PALO BLANCO
05	01	01	03	002	00	CAYUCO
05	01	01	03	003	00	LA CERA
05	01	01	03	004	00	LAJA ARRIBA
05	01	01	03	005	00	LOS ARROYOS
05	01	01	03	006	00	SABANA SANTIAGO
<b>05</b>	<b>01</b>	<b>01</b>	<b>04</b>	<b>000</b>	<b>00</b>	<b>SABANA LARGA</b>
05	01	01	04	001	00	LA CANA
05	01	01	04	002	00	SABANA LARGA
05	01	01	04	003	00	LOS CERCADILLOS
05	01	01	04	004	00	LA ESPERANZA

República Dominicana  
División territorial de Dajabón, 2009.

Provincia	Municipio	Distrito municipal	Sección	Barrio/paraje	Sub-barrio	Nombre
05	01	01	04	005	00	EL CANDELÓN
05	01	01	04	006	00	LOS CIRUELOS
05	01	01	04	007	00	TALANQUERA
<b>05</b>	<b>01</b>	<b>01</b>	<b>05</b>	<b>000</b>	<b>00</b>	<b>CLAVELLINA</b>
05	01	01	05	001	00	CLAVELLINA
05	01	01	05	002	00	ESPERÓN
05	01	01	05	003	00	LAJAS
05	01	01	05	004	00	LA PIÑA
05	01	01	05	005	00	LA CIÉNAGA
05	01	01	05	006	00	LA PATILLA
05	01	01	05	007	00	AGUA SANTA
05	01	01	05	008	00	ARROYO PRIETO
05	01	01	05	009	00	LOS JÍBAROS
<b>05</b>	<b>01</b>	<b>01</b>	<b>06</b>	<b>000</b>	<b>00</b>	<b>CHACUEY</b>
05	01	01	06	001	00	CHACUEY
05	01	01	06	002	00	EL PABELLÓN
05	01	01	06	003	00	PASO TAPAO
<b>05</b>	<b>01</b>	<b>02</b>	<b>00</b>	<b>000</b>	<b>00</b>	<b>CAÑONGO (D. M.).</b>
<b>05</b>	<b>01</b>	<b>02</b>	<b>01</b>	<b>000</b>	<b>00</b>	<b>CAÑONGO (ZONA URBANA)</b>
<b>05</b>	<b>01</b>	<b>02</b>	<b>01</b>	<b>001</b>	<b>00</b>	<b>CAÑONGO</b>
05	01	02	01	001	01	CAÑONGO
<b>05</b>	<b>01</b>	<b>02</b>	<b>02</b>	<b>000</b>	<b>00</b>	<b>LA VIGÍA</b>
05	01	02	02	001	00	LA COLONIA JAPONESA
05	01	02	02	002	00	LAS PALOMITAS
05	01	02	02	003	00	SÁNCHEZ
05	01	02	02	004	00	KILÓMETRO CUATRO (4)
05	01	02	02	005	00	KILÓMETRO CINCO (5)
<b>05</b>	<b>02</b>	<b>00</b>	<b>00</b>	<b>000</b>	<b>00</b>	<b>LOMA DE CABRERA</b>
<b>05</b>	<b>02</b>	<b>01</b>	<b>00</b>	<b>000</b>	<b>00</b>	<b>LOMA DE CABRERA</b>
<b>05</b>	<b>02</b>	<b>01</b>	<b>01</b>	<b>000</b>	<b>00</b>	<b>LOMA DE CABRERA (ZONA URBANA)</b>
<b>05</b>	<b>02</b>	<b>01</b>	<b>01</b>	<b>001</b>	<b>00</b>	<b>LEGIÓN</b>
05	02	01	01	001	01	LEGIÓN
<b>05</b>	<b>02</b>	<b>01</b>	<b>01</b>	<b>002</b>	<b>00</b>	<b>NORTE O ENSANCHE QUISQUEYA</b>
05	02	01	01	002	01	NORTE O ENSANCHE QUISQUEYA
<b>05</b>	<b>02</b>	<b>01</b>	<b>01</b>	<b>003</b>	<b>00</b>	<b>CENTRO DEL PUEBLO</b>
05	02	01	01	003	01	CENTRO DEL PUEBLO
<b>05</b>	<b>02</b>	<b>01</b>	<b>01</b>	<b>004</b>	<b>00</b>	<b>DUARTE</b>
05	02	01	01	004	01	DUARTE
<b>05</b>	<b>02</b>	<b>01</b>	<b>01</b>	<b>005</b>	<b>00</b>	<b>GREGORIO LUPERÓN O LA GALLERA</b>
05	02	01	01	005	01	GREGORIO LUPERÓN O LA GALLERA
<b>05</b>	<b>02</b>	<b>01</b>	<b>01</b>	<b>006</b>	<b>00</b>	<b>GARCÍA</b>
05	02	01	01	006	01	GARCÍA
05	02	01	01	006	02	JAGÜITA
<b>05</b>	<b>02</b>	<b>01</b>	<b>01</b>	<b>007</b>	<b>00</b>	<b>SAL SI PUEDES</b>
05	02	01	01	007	01	SAL SI PUEDES
<b>05</b>	<b>02</b>	<b>01</b>	<b>01</b>	<b>008</b>	<b>00</b>	<b>GÓMEZ</b>
05	02	01	01	008	01	GÓMEZ
<b>05</b>	<b>02</b>	<b>01</b>	<b>01</b>	<b>009</b>	<b>00</b>	<b>EL TANQUE</b>
05	02	01	01	009	01	EL TANQUE
<b>05</b>	<b>02</b>	<b>01</b>	<b>02</b>	<b>000</b>	<b>00</b>	<b>EL AGUACATE</b>
05	02	01	02	001	00	ARROYO LA PUERTA
05	02	01	02	002	00	LA MARIHUANA
05	02	01	02	003	00	EL COROZO
05	02	01	02	004	00	LOS ZUMBADORES
05	02	01	02	005	00	EL AGUACATE
05	02	01	02	006	00	MONTE HIGO
05	02	01	02	007	00	CERRO MONTE
05	02	01	02	008	00	MONTE LA JAGUA
05	02	01	02	009	00	LOS CANDELONES
05	02	01	02	010	00	EL CADILLAR



República Dominicana  
División territorial de Dajabón, 2009.

Provincia	Municipio	Distrito municipal	Sección	Barrio/paraje	Sub-barrio	Nombre
05	02	01	02	011	00	LOS MAGUAQUITOS
05	02	01	02	012	00	LOS PALMARITOS
05	02	01	02	013	00	CARAMANA
05	02	01	02	014	00	LA PEÑITA
<b>05</b>	<b>02</b>	<b>01</b>	<b>03</b>	<b>000</b>	<b>00</b>	<b>EL CAJUIL</b>
05	02	01	03	001	00	MASAQUITOS
05	02	01	03	002	00	LAS LAGUNAS
05	02	01	03	003	00	EL CAJUIL
05	02	01	03	004	00	ARROYO AZUL
05	02	01	03	005	00	LA REFORMA
05	02	01	03	006	00	LOS POMOS
05	02	01	03	007	00	SABANETA
05	02	01	03	008	00	LOS COLORADOS
05	02	01	03	009	00	EL RINCÓN
<b>05</b>	<b>02</b>	<b>01</b>	<b>04</b>	<b>000</b>	<b>00</b>	<b>LA CEIBA</b>
05	02	01	04	001	00	LA CEIBA
05	02	01	04	002	00	CASTELLAR
05	02	01	04	003	00	CERRO DE DAJAO
05	02	01	04	004	00	CARRIZAL
<b>05</b>	<b>02</b>	<b>01</b>	<b>05</b>	<b>000</b>	<b>00</b>	<b>MONTE GRANDE</b>
05	02	01	05	001	00	EL COROZO
05	02	01	05	002	00	MONTE GRANDE
05	02	01	05	003	00	PASO DE JACINTO
05	02	01	05	004	00	PUERTO RICO
05	02	01	05	005	00	LA HOYA
05	02	01	05	006	00	PALO COLORADO
05	02	01	05	007	00	MANCORNIA
05	02	01	05	008	00	MASACRE
05	02	01	05	009	00	COROZO ABAJO
<b>05</b>	<b>02</b>	<b>02</b>	<b>00</b>	<b>000</b>	<b>00</b>	<b>CAPOTILLO (D. M.).</b>
<b>05</b>	<b>02</b>	<b>02</b>	<b>01</b>	<b>000</b>	<b>00</b>	<b>CAPOTILLO (ZONA URBANA)</b>
<b>05</b>	<b>02</b>	<b>02</b>	<b>01</b>	<b>001</b>	<b>00</b>	<b>CAPOTILLO</b>
05	02	02	01	001	01	CAPOTILLO
<b>05</b>	<b>02</b>	<b>02</b>	<b>02</b>	<b>000</b>	<b>00</b>	<b>HIPÓLITO BILLINI</b>
05	02	02	02	001	00	HIPÓLITO BILLINI
05	02	02	02	002	00	TRES PALMAS
05	02	02	02	003	00	FONDO GRANDE
05	02	02	02	004	00	MONTE ADENTRO
05	02	02	02	005	00	VILLA ESPERANZA
05	02	02	02	006	00	CHORRO BONITO
05	02	02	02	007	00	VILLA PORVENIR
05	02	02	02	008	00	BONITO VALLE
<b>05</b>	<b>02</b>	<b>02</b>	<b>03</b>	<b>000</b>	<b>00</b>	<b>LA PEÑITA ABAJO</b>
05	02	02	03	001	00	DON MIGUEL
05	02	02	03	002	00	TAMARINDO
05	02	02	03	003	00	LA PEÑITA ABAJO
05	02	02	03	004	00	PUEBLO NUEVO
05	02	02	03	005	00	EL COROZO ABAJO
05	02	02	03	006	00	EL JUNCO
05	02	02	03	007	00	EL ALTO DE PALOMA
<b>05</b>	<b>02</b>	<b>03</b>	<b>00</b>	<b>000</b>	<b>00</b>	<b>SANTIAGO DE LA CRUZ (D. M.).</b>
<b>05</b>	<b>02</b>	<b>03</b>	<b>01</b>	<b>000</b>	<b>00</b>	<b>SANTIAGO DE LA CRUZ (ZONA URBANA)</b>
<b>05</b>	<b>02</b>	<b>03</b>	<b>01</b>	<b>001</b>	<b>00</b>	<b>SANTIAGO DE LA CRUZ</b>
05	02	03	01	001	01	SANTIAGO DE LA CRUZ
<b>05</b>	<b>02</b>	<b>03</b>	<b>02</b>	<b>000</b>	<b>00</b>	<b>PINAR CLARO</b>
05	02	03	02	001	00	PINAR CLARO
05	02	03	02	002	00	PIEDRA BLANCA
05	02	03	02	003	00	CAMPECHE
05	02	03	02	004	00	LAJAS CAMPECHE
05	02	03	02	005	00	EL BAMBÚ

República Dominicana  
División territorial de Dajabón, 2009.

Provincia	Municipio	Distrito municipal	Sección	Barrio/paraje	Sub-barrio	Nombre
05	02	03	02	006	00	EL YAREY
05	02	03	02	007	00	YAREYCITO
05	02	03	02	008	00	LAJAS
<b>05</b>	<b>02</b>	<b>03</b>	<b>03</b>	<b>000</b>	<b>00</b>	<b>EL PLAN</b>
05	02	03	03	001	00	EL PLAN
05	02	03	03	002	00	SECTOR LA IGLESIA
05	02	03	03	003	00	LOS TRES CAÑOS
<b>05</b>	<b>02</b>	<b>03</b>	<b>04</b>	<b>000</b>	<b>00</b>	<b>LA PIÑA</b>
05	02	03	04	001	00	LA PIÑA
05	02	03	04	002	00	LOS SOCÍAS
05	02	03	04	003	00	SANDINO DÍAZ
<b>05</b>	<b>03</b>	<b>00</b>	<b>00</b>	<b>000</b>	<b>00</b>	<b>PARTIDO</b>
<b>05</b>	<b>03</b>	<b>01</b>	<b>00</b>	<b>000</b>	<b>00</b>	<b>PARTIDO</b>
<b>05</b>	<b>03</b>	<b>01</b>	<b>01</b>	<b>000</b>	<b>00</b>	<b>PARTIDO (ZONA URBANA)</b>
<b>05</b>	<b>03</b>	<b>01</b>	<b>01</b>	<b>001</b>	<b>00</b>	<b>PARTIDO O CENTRO DEL PUEBLO</b>
05	03	01	01	001	01	PARTIDO O CENTRO DEL PUEBLO
05	03	01	01	001	02	EL LICEO
05	03	01	01	001	03	PROGRESO
<b>05</b>	<b>03</b>	<b>01</b>	<b>02</b>	<b>000</b>	<b>00</b>	<b>PARTIDO ARRIBA</b>
05	03	01	02	001	00	LOS INDIOS
05	03	01	02	002	00	LA PIÑA
05	03	01	02	003	00	PARTIDO ARRIBA
05	03	01	02	004	00	SANGRE LIMPIA
05	03	01	02	005	00	HATICO VIEJO
<b>05</b>	<b>03</b>	<b>01</b>	<b>03</b>	<b>000</b>	<b>00</b>	<b>VACA GORDA</b>
05	03	01	03	001	00	BUEN GUSTO
05	03	01	03	002	00	LA CULATA
05	03	01	03	003	00	VACA GORDA
05	03	01	03	004	00	LA CULATA ARRIBA
05	03	01	03	005	00	HIGÜERO
05	03	01	03	006	00	LA GUÁSIMA
05	03	01	03	007	00	AMINILLA
05	03	01	03	008	00	LA ESTANCIA
<b>05</b>	<b>03</b>	<b>01</b>	<b>04</b>	<b>000</b>	<b>00</b>	<b>LA GORRA</b>
05	03	01	04	001	00	AMINILLA
05	03	01	04	002	00	LA GORRA
05	03	01	04	003	00	LA BARRERA
05	03	01	04	004	00	TAGÜIQUE
05	03	01	04	005	00	LOS CERROS DE AMINILLA
05	03	01	04	006	00	EL RODEO
05	03	01	04	007	00	EL ESTRECHO
05	03	01	04	008	00	EL LLANO
05	03	01	04	009	00	LA GALLINA
05	03	01	04	010	00	SABANA DEL MEDIO
<b>05</b>	<b>04</b>	<b>00</b>	<b>00</b>	<b>000</b>	<b>00</b>	<b>RESTAURACIÓN</b>
<b>05</b>	<b>04</b>	<b>01</b>	<b>00</b>	<b>000</b>	<b>00</b>	<b>RESTAURACIÓN</b>
<b>05</b>	<b>04</b>	<b>01</b>	<b>01</b>	<b>000</b>	<b>00</b>	<b>RESTAURACIÓN (ZONA URBANA)</b>
<b>05</b>	<b>04</b>	<b>01</b>	<b>01</b>	<b>001</b>	<b>00</b>	<b>CENTRO DEL PUEBLO</b>
05	04	01	01	001	01	SUR
05	04	01	01	001	02	EL CEPILLO
<b>05</b>	<b>04</b>	<b>01</b>	<b>02</b>	<b>000</b>	<b>00</b>	<b>CRUZ DE CABRERA</b>
05	04	01	02	001	00	CRUZ DE CABRERA ABAJO
05	04	01	02	002	00	CRUZ DE CABRERA ARRIBA
05	04	01	02	003	00	LA SIEMBRA
05	04	01	02	004	00	RANCHO PEDRO
05	04	01	02	005	00	PALMA DE LOS SANTOS
05	04	01	02	006	00	VILLA ANACAONA
<b>05</b>	<b>04</b>	<b>01</b>	<b>03</b>	<b>000</b>	<b>00</b>	<b>EL CARRIZAL</b>
05	04	01	03	001	00	LA GARRAPATA
05	04	01	03	002	00	CHORRO BONITO

República Dominicana  
División territorial de Dajabón, 2009.

Provincia	Municipio	Distrito municipal	Sección	Barrio/paraje	Sub-barrio	Nombre
05	04	01	03	003	00	EL CARRIZAL
05	04	01	03	004	00	MOCHITO
05	04	01	03	005	00	LOS HOYOS DE JIMÉNEZ
05	04	01	03	006	00	FONDO GRANDE
05	04	01	03	007	00	TIERRA SUCIA
05	04	01	03	008	00	VARA DE VACA
05	04	01	03	009	00	MARIANO CESTERO
05	04	01	03	010	00	JIMÉNEZ ABAJO
<b>05</b>	<b>04</b>	<b>01</b>	<b>04</b>	<b>000</b>	<b>00</b>	<b>LA POCILGA</b>
05	04	01	04	001	00	LA POCILGA
05	04	01	04	002	00	AGUA BLANCA
05	04	01	04	003	00	VALLE NUEVO
05	04	01	04	004	00	VALLE SIMÓN
05	04	01	04	005	00	KILÓMETRO 1
05	04	01	04	006	00	KILÓMETRO 4
05	04	01	04	007	00	NEITA ABAJO
05	04	01	04	008	00	EL COROZO
<b>05</b>	<b>04</b>	<b>01</b>	<b>05</b>	<b>000</b>	<b>00</b>	<b>LOS CEREZOS</b>
05	04	01	05	001	00	NEITA
05	04	01	05	002	00	PALO QUEMADO
05	04	01	05	003	00	BAÚL
05	04	01	05	004	00	LA BERENJENA
05	04	01	05	005	00	LOS CEREZOS
05	04	01	05	006	00	LOMA DEL GUANO
05	04	01	05	007	00	LA SABANA
05	04	01	05	008	00	EL HATO
05	04	01	05	009	00	AGUA DE JUAN
05	04	01	05	010	00	MOMPOQUE
05	04	01	05	011	00	LAS ROSAS
05	04	01	05	012	00	LA JAGUA ABAJO
05	04	01	05	013	00	LOMA DE CAÑA
05	04	01	05	014	00	PELAGIO
05	04	01	05	015	00	LOMA DE SABANA
05	04	01	05	016	00	LA PENDA
05	04	01	05	017	00	LA JAGUA ARRIBA
05	04	01	05	018	00	EL MANIEL
<b>05</b>	<b>05</b>	<b>00</b>	<b>00</b>	<b>000</b>	<b>00</b>	<b>EL PINO</b>
<b>05</b>	<b>05</b>	<b>01</b>	<b>00</b>	<b>000</b>	<b>00</b>	<b>EL PINO</b>
<b>05</b>	<b>05</b>	<b>01</b>	<b>01</b>	<b>000</b>	<b>00</b>	<b>EL PINO (ZONA URBANA)</b>
<b>05</b>	<b>05</b>	<b>01</b>	<b>01</b>	<b>001</b>	<b>00</b>	<b>EL PINO</b>
05	05	01	01	001	01	EL PINO
<b>05</b>	<b>05</b>	<b>01</b>	<b>02</b>	<b>000</b>	<b>00</b>	<b>PLAN I</b>
05	05	01	02	001	00	LOS INAGITOS (LOS INAJITOS)
05	05	01	02	002	00	EL CAPACITO
05	05	01	02	003	00	LA AVANZADA
05	05	01	02	004	00	EL CANAL
05	05	01	02	005	00	INAJE
<b>05</b>	<b>05</b>	<b>01</b>	<b>03</b>	<b>000</b>	<b>00</b>	<b>EL RODEO</b>
05	05	01	03	001	00	MARIZÁN
05	05	01	03	002	00	LOS COMPOS
05	05	01	03	003	00	LA CENIZA
05	05	01	03	004	00	EL RODEO
05	05	01	03	005	00	LA MATA DE LIMÓN
05	05	01	03	006	00	LAS CARRERAS
05	05	01	03	007	00	LOS POZOS
05	05	01	03	008	00	LA BURRA
05	05	01	03	009	00	EL COROZO
05	05	01	03	010	00	EL RODEO ADENTRO
05	05	01	03	011	00	EL FANGO
05	05	01	03	012	00	SABANA GURABO

República Dominicana  
División territorial de Dajabón, 2009.

Provincia	Municipio	Distrito municipal	Sección	Barrio/paraje	Sub-barrio	Nombre
05	05	01	03	013	00	EL PINO
<b>05</b>	<b>05</b>	<b>02</b>	<b>00</b>	<b>000</b>	<b>00</b>	<b>MANUEL BUENO (D. M.).</b>
<b>05</b>	<b>05</b>	<b>02</b>	<b>01</b>	<b>000</b>	<b>00</b>	<b>MANUEL BUENO (ZONA URBANA)</b>
<b>05</b>	<b>05</b>	<b>02</b>	<b>01</b>	<b>001</b>	<b>00</b>	<b>MANUEL BUENO</b>
05	05	02	01	001	01	MANUEL BUENO
<b>05</b>	<b>05</b>	<b>02</b>	<b>02</b>	<b>000</b>	<b>00</b>	<b>MANUEL BUENO</b>
05	05	02	02	001	00	PALO BLANCO
05	05	02	02	002	00	LA JAGUA ARRIBA
05	05	02	02	003	00	TERRAPLÉN
05	05	02	02	004	00	LOS JENGIBRES O JENJIBRES
05	05	02	02	005	00	HIGO BONITO
05	05	02	02	006	00	LA CHANCLETA
05	05	02	02	007	00	PIEDRA DE BOHÍO
05	05	02	02	008	00	LA JAGUA
<b>05</b>	<b>05</b>	<b>02</b>	<b>03</b>	<b>000</b>	<b>00</b>	<b>LA LUISA</b>
05	05	02	03	001	00	LA LUISA
05	05	02	03	002	00	LOS POZOS
05	05	02	03	003	00	LA GINA (LA GINITA)
05	05	02	03	004	00	EL ZUMBADOR
05	05	02	03	005	00	EL GUAYABAL
05	05	02	03	006	00	LAS AUYAMAS
<b>05</b>	<b>05</b>	<b>02</b>	<b>04</b>	<b>000</b>	<b>00</b>	<b>LA JAGUA ABAJO</b>
05	05	02	04	001	00	LA JAGUA ABAJO
05	05	02	04	002	00	EL MANGUITO
05	05	02	04	003	00	LOS CACAOS
05	05	02	04	004	00	LOMA DE SABANA
05	05	02	04	005	00	LOMA DE LOS JOBOS
05	05	02	04	006	00	ARROYO DE LA JAGUA ARRIBA
05	05	02	04	007	00	LA JAGUA

**LEYENDA**

	Provincia
	Municipio general
	Distrito municipal
	(Zona urbana)
	Sección
	Barrio o paraje

Fuente: Departamento de Cartografía, Oficina Nacional de Estadística.

---

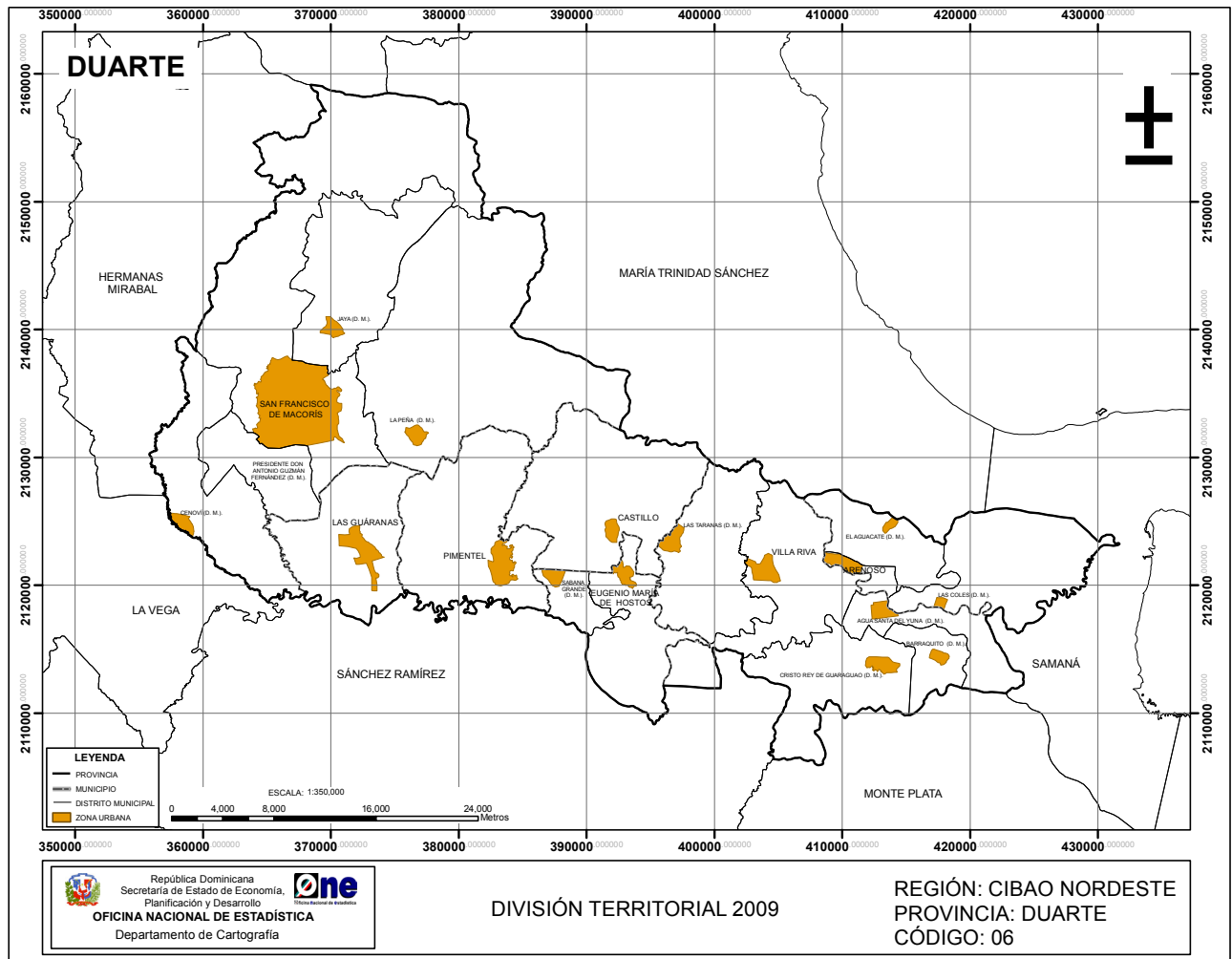
**DUARTE**

06

---



## Duarte



### - Ubicación geográfica

Está situada en la región Cibao Nordeste; su común cabecera es el municipio San Francisco de Macorís. Limita al norte con la provincia María Trinidad Sánchez y Espaillat, al este con la provincia Samaná, al sur con las provincias Monte Plata y Sánchez Ramírez, y al oeste con las provincias La Vega y Salcedo. Posición astronómica es 19° 02' a 19° 29' latitud norte y 69° 39' a 70° 23' longitud oeste.

- **Extensión territorial:** 1,647.32 km<sup>2</sup>.

- **Población 2002:** 283,805 habitantes.

- **Densidad poblacional:** 172 hab/km<sup>2</sup>.

### - División territorial política

Es la provincia número 06, se encuentra constituida por 7 municipios, 11 distritos municipales, 70 secciones y 512 parajes.

### - Antecedentes históricos

En los tiempos de la colonización, fue asiento de un grupo de aborígenes denominado Macoriges. El vocablo Macorix quiere decir como lenguaje extraño, casi bárbaro. Según la tradición, el actual pueblo de San Francisco de Macorís inició su poblamiento cuando un joven vegano se casó con una joven cotuisana formando su hogar en los alrededores de La Guázuma y La Joviela, el sitio exacto donde está ubicada hoy en día la comunidad de San Francisco de Macorís. Este matrimonio debió haberse concertado en los primeros decenios del siglo XVII. Para mediados del siglo XVIII, San Francisco de Macorís era una villa con una considerable población, dedicada a la agricultura, la ganadería y el comercio.

En 1885, la común de San Francisco de Macorís fue transferida de la provincia La Vega a la recién creada provincia Espaillat. La Constitución política de 1907 la convirtió en provincia Pacificador, integrada por las comunes de San Francisco de Macorís, como común cabecera, Villa Riva, Matanzas, Gaspar Hernández, Pimentel, Cabrera y Castillo.

En el 1925, mediante la ley No.329, le fue cambiado el nombre de provincia Pacificador por el de provincia Duarte, para honrar así la memoria del patricio Juan Pablo Duarte.

En 1952, se constituye la provincia Duarte con las comunes de San Francisco de Macorís como cabecera, Villa Riva, Pimentel y Castillo y el Distrito municipal de Hostos de la común de Castillo.

La actualmente vigente Ley No. 5220, sobre División Territorial del 30 de Septiembre de 1959, publicada en la Gaceta Oficial No. 8407 del 30 de Septiembre de 1959, le mantiene el status de provincia.

### - Relieve

- Sistema montañoso: cordillera Septentrional
- Elevaciones: Loma Quita Espuela, Colorada, La Canela, Puerca Gorda,
- Valle: Comparte junto a otras provincias aledañas el Valle del Cibao (la llanura más extensa del país), en la parte que corresponde al valle del Yuna o Vega Real.
- Suelos: se encuentran entre los más productivos del país.
- Parque ecológico: parte del Parque Nacional de Los Haitises y parte del Gran Estero, que colinda con la provincia Samaná y el promontorio de Cabrera.

- **Recurso minero:** piedra caliza.



### - Hidrografía

- Ríos: Yuna, Cuaba, Jaya, Guiza, Cenoví, Azusey, Payabo, Guayabo Yaiba, Maguá, Comparte con las provincias La Vega y Sánchez Ramírez el río Camú, uno de los afluentes más caudalosos del río Yuna
- Arroyos: La Yagüiza y El Arroyon, entre otros,
- Lagunas: Prieta, Cristo, Laguna del Muerto, Laguna de Madrid, y la ciénaga Gran Estero.

### - Clima:

Húmedo subtropical, tropical húmedo de bosque, registra una temperatura media anual de 24.7 °C y una precipitación media anual de 1,575.9 mm.

- **Área protegida:** La Reserva Científica Loma Quita Espuela



República Dominicana  
División territorial de Duarte, 2009.

Provincia	Municipio	Distrito municipal	Sección	Barrio/paraje	Sub-barrio	Nombre
<b>06</b>	<b>00</b>	<b>00</b>	<b>00</b>	<b>000</b>	<b>00</b>	<b>DUARTE</b>
<b>06</b>	<b>01</b>	<b>00</b>	<b>00</b>	<b>000</b>	<b>00</b>	<b>SAN FRANCISCO DE MACORÍS</b>
<b>06</b>	<b>01</b>	<b>01</b>	<b>00</b>	<b>000</b>	<b>00</b>	<b>SAN FRANCISCO DE MACORÍS</b>
<b>06</b>	<b>01</b>	<b>01</b>	<b>01</b>	<b>000</b>	<b>00</b>	<b>SAN FRANCISCO DE MACORÍS (ZONA URBANA)</b>
<b>06</b>	<b>01</b>	<b>01</b>	<b>01</b>	<b>001</b>	<b>00</b>	<b>VISTA DEL VALLE</b>
06	01	01	01	001	01	GETSEMANÍ
06	01	01	01	001	02	GREGORIO LUPERÓN I
06	01	01	01	001	03	GREGORIO LUPERÓN II ETAPA
06	01	01	01	001	04	VISTA LINDA
06	01	01	01	001	05	SABANA PERDIDA
06	01	01	01	001	06	MONSEÑOR MOYA
06	01	01	01	001	07	ALTO MANHATTAN
06	01	01	01	001	08	URBANIZACIÓN LA PRADERA
06	01	01	01	001	09	SALVADOR THEN Y THEN
06	01	01	01	001	10	URBANIZACIÓN CAONABO I
<b>06</b>	<b>01</b>	<b>01</b>	<b>01</b>	<b>002</b>	<b>00</b>	<b>EL CIRUELILLO</b>
06	01	01	01	002	01	EL CIRUELILLO
06	01	01	01	002	02	LOS CIRUELOS
<b>06</b>	<b>01</b>	<b>01</b>	<b>01</b>	<b>003</b>	<b>00</b>	<b>RIBERA DEL JAYA</b>
06	01	01	01	003	01	RIBERA DEL JAYA
06	01	01	01	003	02	PICO DE LA COTORRA
<b>06</b>	<b>01</b>	<b>01</b>	<b>01</b>	<b>004</b>	<b>00</b>	<b>LOS JARDINES</b>
06	01	01	01	004	01	LOS JARDINES
<b>06</b>	<b>01</b>	<b>01</b>	<b>01</b>	<b>005</b>	<b>00</b>	<b>PISA COSTURA</b>
06	01	01	01	005	01	BUENOS AIRES
06	01	01	01	005	02	PISA COSTURA
<b>06</b>	<b>01</b>	<b>01</b>	<b>01</b>	<b>006</b>	<b>00</b>	<b>GUZMÁN</b>
06	01	01	01	006	01	GUZMÁN
<b>06</b>	<b>01</b>	<b>01</b>	<b>01</b>	<b>007</b>	<b>00</b>	<b>SANTA ANA</b>
06	01	01	01	007	01	SANTA ANA
<b>06</b>	<b>01</b>	<b>01</b>	<b>01</b>	<b>008</b>	<b>00</b>	<b>GALLINERO</b>
06	01	01	01	008	01	GALLINERO
<b>06</b>	<b>01</b>	<b>01</b>	<b>01</b>	<b>009</b>	<b>00</b>	<b>LAS FLORES</b>
06	01	01	01	009	01	LAS FLORES
<b>06</b>	<b>01</b>	<b>01</b>	<b>01</b>	<b>010</b>	<b>00</b>	<b>LA PIÑA I</b>
06	01	01	01	010	01	LA PIÑA I
06	01	01	01	010	02	LA PIÑA II
<b>06</b>	<b>01</b>	<b>01</b>	<b>01</b>	<b>011</b>	<b>00</b>	<b>EL CAPACITO</b>
06	01	01	01	011	01	EL CAPACITO
06	01	01	01	011	02	URBANIZACIÓN SANTA ANA
06	01	01	01	011	03	ENSANCHE CAPOTILLO
<b>06</b>	<b>01</b>	<b>01</b>	<b>01</b>	<b>012</b>	<b>00</b>	<b>ENSANCHE ÁGUILA</b>
06	01	01	01	012	01	ENSANCHE ÁGUILA
06	01	01	01	012	02	PROYECTO URBANIZACIÓN LOS CIRUELOS
<b>06</b>	<b>01</b>	<b>01</b>	<b>01</b>	<b>013</b>	<b>00</b>	<b>URBANIZACIÓN CAMILO</b>
06	01	01	01	013	01	URBANIZACIÓN CAMILO
<b>06</b>	<b>01</b>	<b>01</b>	<b>01</b>	<b>014</b>	<b>00</b>	<b>EL HORMIGUERO</b>
06	01	01	01	014	01	EL HORMIGUERO
<b>06</b>	<b>01</b>	<b>01</b>	<b>01</b>	<b>015</b>	<b>00</b>	<b>URBANIZACIÓN TORIBIO PIANTINI</b>
06	01	01	01	015	01	URBANIZACIÓN TORIBIO PIANTINI
<b>06</b>	<b>01</b>	<b>01</b>	<b>01</b>	<b>016</b>	<b>00</b>	<b>ENSANCHE SAN MARTÍN DE PORRES</b>
06	01	01	01	016	01	ENSANCHE SAN MARTÍN DE PORRES
06	01	01	01	016	02	URBANIZACIÓN LA CASTELLANA
06	01	01	01	016	03	URBANIZACIÓN SAN FRANCISCO I
06	01	01	01	016	04	URBANIZACIÓN SAN FRANCISCO II
06	01	01	01	016	05	URBANIZACIÓN LORA
06	01	01	01	016	06	URBANIZACIÓN LOS MAESTROS I
06	01	01	01	016	07	URBANIZACIÓN LOS MAESTROS II
06	01	01	01	016	08	URBANIZACIÓN LOS MAESTROS III
<b>06</b>	<b>01</b>	<b>01</b>	<b>01</b>	<b>017</b>	<b>00</b>	<b>27 DE FEBRERO</b>
06	01	01	01	017	01	27 DE FEBRERO
<b>06</b>	<b>01</b>	<b>01</b>	<b>01</b>	<b>018</b>	<b>00</b>	<b>VILLA OLÍMPICA</b>
06	01	01	01	018	01	VILLA OLÍMPICA I
06	01	01	01	018	02	VILLA OLÍMPICA II
<b>06</b>	<b>01</b>	<b>01</b>	<b>01</b>	<b>019</b>	<b>00</b>	<b>DUARTE</b>
06	01	01	01	019	01	DUARTE
06	01	01	01	019	02	PANGOLA
<b>06</b>	<b>01</b>	<b>01</b>	<b>01</b>	<b>020</b>	<b>00</b>	<b>SAN PEDRO</b>

República Dominicana  
División territorial de Duarte, 2009.

Provincia	Municipio	Distrito municipal	Sección	Barrio/paraje	Sub-barrio	Nombre
06	01	01	01	020	01	SAN PEDRO
<b>06</b>	<b>01</b>	<b>01</b>	<b>01</b>	<b>021</b>	<b>00</b>	<b>HERMANAS MIRABAL</b>
06	01	01	01	021	01	HERMANAS MIRABAL
06	01	01	01	021	02	LOS GRULLÓN II
06	01	01	01	021	03	URBANIZACIÓN CAAMAÑO
<b>06</b>	<b>01</b>	<b>01</b>	<b>01</b>	<b>022</b>	<b>00</b>	<b>ERCILIA PEPÍN</b>
06	01	01	01	022	01	ERCILIA PEPÍN
<b>06</b>	<b>01</b>	<b>01</b>	<b>01</b>	<b>023</b>	<b>00</b>	<b>URBANIZACIÓN JENNIFER</b>
06	01	01	01	023	01	URBANIZACIÓN JENNIFER
<b>06</b>	<b>01</b>	<b>01</b>	<b>01</b>	<b>024</b>	<b>00</b>	<b>PUEBLO NUEVO</b>
06	01	01	01	024	01	PUEBLO NUEVO
06	01	01	01	024	02	HOLGUÍN MARTE
06	01	01	01	024	03	LA GUÁZUMA
<b>06</b>	<b>01</b>	<b>01</b>	<b>01</b>	<b>025</b>	<b>00</b>	<b>LA ESPÍNOLA I</b>
06	01	01	01	025	01	LA ESPÍNOLA I
<b>06</b>	<b>01</b>	<b>01</b>	<b>01</b>	<b>026</b>	<b>00</b>	<b>LA ESPÍNOLA II</b>
06	01	01	01	026	01	LA ESPÍNOLA II
<b>06</b>	<b>01</b>	<b>01</b>	<b>01</b>	<b>027</b>	<b>00</b>	<b>LA ESPÍNOLA III</b>
06	01	01	01	027	01	LA ESPÍNOLA III
<b>06</b>	<b>01</b>	<b>01</b>	<b>01</b>	<b>028</b>	<b>00</b>	<b>LA MADEJA</b>
06	01	01	01	028	01	LA MADEJA
06	01	01	01	028	02	LINDO
<b>06</b>	<b>01</b>	<b>01</b>	<b>01</b>	<b>029</b>	<b>00</b>	<b>BIJAO AFUERA</b>
06	01	01	01	029	01	BIJAO AFUERA
06	01	01	01	029	02	URBANIZACIÓN PRIMAVERAL
06	01	01	01	029	03	URBANIZACIÓN LAS COLINAS II
<b>06</b>	<b>01</b>	<b>01</b>	<b>01</b>	<b>030</b>	<b>00</b>	<b>URBANIZACIÓN ANDUJAR</b>
06	01	01	01	030	01	URBANIZACIÓN ANDUJAR
06	01	01	01	030	02	URBANIZACIÓN BONILLA
<b>06</b>	<b>01</b>	<b>01</b>	<b>01</b>	<b>031</b>	<b>00</b>	<b>URBANIZACIÓN EL DORADO</b>
06	01	01	01	031	01	URBANIZACIÓN EL DORADO
<b>06</b>	<b>01</b>	<b>01</b>	<b>01</b>	<b>032</b>	<b>00</b>	<b>LAS COLONIAS</b>
06	01	01	01	032	01	LAS COLONIAS
06	01	01	01	032	02	LOS JÍBAROS
06	01	01	01	032	03	LA TAÍNA
<b>06</b>	<b>01</b>	<b>01</b>	<b>01</b>	<b>033</b>	<b>00</b>	<b>ENSANCHE GETSEMANÍ</b>
06	01	01	01	033	01	ENSANCHE GETSEMANÍ
<b>06</b>	<b>01</b>	<b>01</b>	<b>01</b>	<b>034</b>	<b>00</b>	<b>URBANIZACIÓN VILLA PALMA</b>
06	01	01	01	034	01	URBANIZACIÓN VILLA PALMA
<b>06</b>	<b>01</b>	<b>01</b>	<b>01</b>	<b>035</b>	<b>00</b>	<b>URBANIZACIÓN WEBER</b>
06	01	01	01	035	01	URBANIZACIÓN WEBER
<b>06</b>	<b>01</b>	<b>01</b>	<b>01</b>	<b>036</b>	<b>00</b>	<b>URBANIZACIÓN ABREU</b>
06	01	01	01	036	01	URBANIZACIÓN ABREU
<b>06</b>	<b>01</b>	<b>01</b>	<b>01</b>	<b>037</b>	<b>00</b>	<b>SANTA LUCÍA</b>
06	01	01	01	037	01	SANTA LUCÍA
<b>06</b>	<b>01</b>	<b>01</b>	<b>01</b>	<b>038</b>	<b>00</b>	<b>GRULLÓN PRIMERA ETAPA</b>
06	01	01	01	038	01	GRULLÓN PRIMERA ETAPA
<b>06</b>	<b>01</b>	<b>01</b>	<b>01</b>	<b>039</b>	<b>00</b>	<b>ENSANCHE MADRIGAL</b>
06	01	01	01	039	01	ENSANCHE MADRIGAL
<b>06</b>	<b>01</b>	<b>01</b>	<b>01</b>	<b>040</b>	<b>00</b>	<b>ENSANCHE ABREU</b>
06	01	01	01	040	01	ENSANCHE ABREU
<b>06</b>	<b>01</b>	<b>01</b>	<b>01</b>	<b>041</b>	<b>00</b>	<b>UGAMBA</b>
06	01	01	01	041	01	UGAMBA
<b>06</b>	<b>01</b>	<b>01</b>	<b>01</b>	<b>042</b>	<b>00</b>	<b>CRISTO REY</b>
06	01	01	01	042	01	CRISTO REY
<b>06</b>	<b>01</b>	<b>01</b>	<b>01</b>	<b>043</b>	<b>00</b>	<b>LA ALTAGRACIA</b>
06	01	01	01	043	01	LA ALTAGRACIA
<b>06</b>	<b>01</b>	<b>01</b>	<b>01</b>	<b>044</b>	<b>00</b>	<b>FIGUEROA</b>
06	01	01	01	044	01	FIGUEROA
<b>06</b>	<b>01</b>	<b>01</b>	<b>01</b>	<b>045</b>	<b>00</b>	<b>LOS CHIRIPOS</b>
06	01	01	01	045	01	LOS CHIRIPOS
06	01	01	01	045	02	VILLA VERDE
<b>06</b>	<b>01</b>	<b>01</b>	<b>01</b>	<b>046</b>	<b>00</b>	<b>URBANIZACIÓN EL SILENCIO</b>
06	01	01	01	046	01	URBANIZACIÓN EL SILENCIO
06	01	01	01	046	02	URBANIZACIÓN EL SILENCIO II ETAPA
06	01	01	01	046	03	RESIDENCIAL LAS PALMERAS
<b>06</b>	<b>01</b>	<b>01</b>	<b>01</b>	<b>047</b>	<b>00</b>	<b>URBANIZACIÓN LA FORTUNA</b>
06	01	01	01	047	01	URBANIZACIÓN LA FORTUNA

República Dominicana  
División territorial de Duarte, 2009.

Provincia	Municipio	Distrito municipal	Sección	Barrio/paraje	Sub-barrio	Nombre
<b>06</b>	<b>01</b>	<b>01</b>	<b>01</b>	<b>048</b>	<b>00</b>	<b>URBANIZACIÓN LA CAPERUZA</b>
06	01	01	01	048	01	URBANIZACIÓN LA CAPERUZA
06	01	01	01	048	02	URBANIZACIÓN LA CAPERUZA II
06	01	01	01	048	03	URBANIZACIÓN LA CAPERUZA III
06	01	01	01	048	04	URBANIZACIÓN REPARTO CABRERA
<b>06</b>	<b>01</b>	<b>01</b>	<b>01</b>	<b>049</b>	<b>00</b>	<b>URBANIZACIÓN CAMPO FERNÁNDEZ I Y II</b>
06	01	01	01	049	01	URBANIZACIÓN CAMPO FERNÁNDEZ I Y II
<b>06</b>	<b>01</b>	<b>01</b>	<b>01</b>	<b>050</b>	<b>00</b>	<b>URBANIZACIÓN BRUGAL</b>
06	01	01	01	050	01	URBANIZACIÓN BRUGAL
<b>06</b>	<b>01</b>	<b>01</b>	<b>01</b>	<b>051</b>	<b>00</b>	<b>URBANIZACIÓN CORDERO TEJADA</b>
06	01	01	01	051	01	URBANIZACIÓN CORDERO TEJADA
<b>06</b>	<b>01</b>	<b>01</b>	<b>01</b>	<b>052</b>	<b>00</b>	<b>URBANIZACIÓN ALMÁNzar</b>
06	01	01	01	052	01	URBANIZACIÓN ALMÁNzar
06	01	01	01	052	02	CAONABO II
<b>06</b>	<b>01</b>	<b>01</b>	<b>01</b>	<b>053</b>	<b>00</b>	<b>URBANIZACIÓN ÁLVAREZ</b>
06	01	01	01	053	01	URBANIZACIÓN ÁLVAREZ
06	01	01	01	053	02	AZUL
06	01	01	01	053	03	RESIDENCIAL BARBI
<b>06</b>	<b>01</b>	<b>01</b>	<b>01</b>	<b>054</b>	<b>00</b>	<b>URBANIZACIÓN RIBERA DEL JAYA</b>
06	01	01	01	054	01	URBANIZACIÓN RIBERA DEL JAYA
<b>06</b>	<b>01</b>	<b>01</b>	<b>01</b>	<b>055</b>	<b>00</b>	<b>24 DE ABRIL</b>
06	01	01	01	055	01	24 DE ABRIL
<b>06</b>	<b>01</b>	<b>01</b>	<b>01</b>	<b>056</b>	<b>00</b>	<b>URBANIZACIÓN NUEVO SAN FRANCISCO</b>
06	01	01	01	056	01	URBANIZACIÓN NUEVO SAN FRANCISCO
06	01	01	01	056	02	URBANIZACIÓN COLINAS I
<b>06</b>	<b>01</b>	<b>01</b>	<b>01</b>	<b>057</b>	<b>00</b>	<b>VISTA BELLA</b>
06	01	01	01	057	01	VISTA BELLA
<b>06</b>	<b>01</b>	<b>01</b>	<b>01</b>	<b>058</b>	<b>00</b>	<b>URBANIZACIÓN TORIBIO CAMILO</b>
06	01	01	01	058	01	URBANIZACIÓN TORIBIO CAMILO
<b>06</b>	<b>01</b>	<b>01</b>	<b>01</b>	<b>059</b>	<b>00</b>	<b>RESIDENCIAL ENSUEÑO</b>
06	01	01	01	059	01	RESIDENCIAL ENSUEÑO
<b>06</b>	<b>01</b>	<b>01</b>	<b>01</b>	<b>060</b>	<b>00</b>	<b>URBANIZACIÓN NEFTALÍ</b>
06	01	01	01	060	01	URBANIZACIÓN NEFTALÍ
<b>06</b>	<b>01</b>	<b>01</b>	<b>01</b>	<b>061</b>	<b>00</b>	<b>URBANIZACIÓN MARÍA FERNÁNDEZ</b>
06	01	01	01	061	01	URBANIZACIÓN MARÍA FERNÁNDEZ
<b>06</b>	<b>01</b>	<b>01</b>	<b>01</b>	<b>062</b>	<b>00</b>	<b>PUERTO RICO</b>
06	01	01	01	062	01	PUERTO RICO
06	01	01	01	062	02	LA CENIZA
06	01	01	01	062	03	LAS FLORES
<b>06</b>	<b>01</b>	<b>01</b>	<b>01</b>	<b>063</b>	<b>00</b>	<b>URBANIZACIÓN FERNÁNDEZ</b>
06	01	01	01	063	01	URBANIZACIÓN FERNÁNDEZ
<b>06</b>	<b>01</b>	<b>01</b>	<b>01</b>	<b>064</b>	<b>00</b>	<b>URBANIZACIÓN TERRANOVA</b>
06	01	01	01	064	01	URBANIZACIÓN TERRANOVA
<b>06</b>	<b>01</b>	<b>01</b>	<b>01</b>	<b>065</b>	<b>00</b>	<b>URBANIZACIÓN EL TEJAR</b>
06	01	01	01	065	01	URBANIZACIÓN EL TEJAR
<b>06</b>	<b>01</b>	<b>01</b>	<b>01</b>	<b>066</b>	<b>00</b>	<b>URBANIZACIÓN PASEO DEL RÍO</b>
06	01	01	01	066	01	URBANIZACIÓN PASEO DEL RÍO
<b>06</b>	<b>01</b>	<b>01</b>	<b>01</b>	<b>067</b>	<b>00</b>	<b>URBANIZACIÓN MIRADOR DEL SUR</b>
06	01	01	01	067	01	URBANIZACIÓN MIRADOR DEL SUR
<b>06</b>	<b>01</b>	<b>01</b>	<b>01</b>	<b>068</b>	<b>00</b>	<b>URBANIZACIÓN NEFTALÍ III</b>
06	01	01	01	068	01	URBANIZACIÓN NEFTALÍ III
<b>06</b>	<b>01</b>	<b>01</b>	<b>01</b>	<b>069</b>	<b>00</b>	<b>URBANIZACIÓN LAS PALMAS</b>
06	01	01	01	069	01	URBANIZACIÓN LAS PALMAS I
06	01	01	01	069	02	URBANIZACIÓN SIN NOMBRE
06	01	01	01	069	03	URBANIZACIÓN LAS PALMAS O VILLA PALMA
<b>06</b>	<b>01</b>	<b>01</b>	<b>01</b>	<b>070</b>	<b>00</b>	<b>LAS CEJAS</b>
06	01	01	01	070	01	LAS CEJAS
06	01	01	01	070	02	VILLA DORAL
06	01	01	01	070	03	RESIDENCIAL GILGAR
<b>06</b>	<b>01</b>	<b>01</b>	<b>01</b>	<b>071</b>	<b>00</b>	<b>LOS RIELES</b>
06	01	01	01	071	01	LOS RIELES
<b>06</b>	<b>01</b>	<b>01</b>	<b>01</b>	<b>072</b>	<b>00</b>	<b>CRUCE DE MIRABEL</b>
06	01	01	01	072	01	CRUCE DE MIRABEL
<b>06</b>	<b>01</b>	<b>01</b>	<b>01</b>	<b>073</b>	<b>00</b>	<b>LA SIRENA O LA PENDA</b>
06	01	01	01	073	01	LA SIRENA O LA PENDA
<b>06</b>	<b>01</b>	<b>01</b>	<b>01</b>	<b>074</b>	<b>00</b>	<b>TUBAGUA</b>
06	01	01	01	074	01	TUBAGUA
<b>06</b>	<b>01</b>	<b>01</b>	<b>01</b>	<b>075</b>	<b>00</b>	<b>MATA LARGA</b>

República Dominicana  
División territorial de Duarte, 2009.

Provincia	Municipio	Distrito municipal	Sección	Barrio/paraje	Sub-barrio	Nombre
06	01	01	01	075	01	MATA LARGA
<b>06</b>	<b>01</b>	<b>01</b>	<b>01</b>	<b>076</b>	<b>00</b>	<b>JOBO BONITO</b>
06	01	01	01	076	01	JOBO BONITO
<b>06</b>	<b>01</b>	<b>01</b>	<b>01</b>	<b>077</b>	<b>00</b>	<b>FÉLIX TAVERAS</b>
06	01	01	01	077	01	FÉLIX TAVERAS
<b>06</b>	<b>01</b>	<b>01</b>	<b>01</b>	<b>078</b>	<b>00</b>	<b>SAN VICENTE DE PAÚL</b>
06	01	01	01	078	01	SAN VICENTE DE PAÚL
06	01	01	01	078	02	VILLA DUARTE
<b>06</b>	<b>01</b>	<b>01</b>	<b>01</b>	<b>079</b>	<b>00</b>	<b>URBANIZACIÓN CARMEN AÑIL BONÓ</b>
06	01	01	01	079	01	URBANIZACIÓN CARMEN AÑIL BONÓ
<b>06</b>	<b>01</b>	<b>01</b>	<b>01</b>	<b>080</b>	<b>00</b>	<b>URBANIZACIÓN BRISAS DE LA PRADERA II</b>
06	01	01	01	080	01	URBANIZACIÓN BRISAS DE LA PRADERA II
<b>06</b>	<b>01</b>	<b>01</b>	<b>01</b>	<b>081</b>	<b>00</b>	<b>LA CAOBA</b>
06	01	01	01	081	01	LA CAOBA
<b>06</b>	<b>01</b>	<b>01</b>	<b>02</b>	<b>000</b>	<b>00</b>	<b>COLÓN</b>
06	01	01	02	001	00	NONÁ
06	01	01	02	002	00	LA SEQUÍA
06	01	01	02	003	00	BIJAO
06	01	01	02	004	00	MOJÍN
06	01	01	02	005	00	RANCHO ARRIBA
06	01	01	02	006	00	LOS ANCONES
06	01	01	02	007	00	HATILLO
<b>06</b>	<b>01</b>	<b>01</b>	<b>03</b>	<b>000</b>	<b>00</b>	<b>GÚIZA</b>
06	01	01	03	001	00	LA PENDA
06	01	01	03	002	00	FACTOR
06	01	01	03	003	00	EL LIMÓN
06	01	01	03	004	00	SANTA LUCÍA
06	01	01	03	005	00	GÚIZA
06	01	01	03	006	00	ESTANZUELA ABAJO
06	01	01	03	007	00	LA PIEDRA
06	01	01	03	008	00	ESTANZUELA ARRIBA
06	01	01	03	009	00	LOS CERROS
06	01	01	03	010	00	LLAVE
06	01	01	03	011	00	LOMA EL MEDIO
<b>06</b>	<b>01</b>	<b>01</b>	<b>04</b>	<b>000</b>	<b>00</b>	<b>LA JOYA</b>
06	01	01	04	001	00	EL ESPINO
06	01	01	04	002	00	BIJAO
06	01	01	04	003	00	LA LIMA
06	01	01	04	004	00	LOS CADILLOS
06	01	01	04	005	00	ARBOLINES
06	01	01	04	006	00	LA JOYA ARRIBA
06	01	01	04	007	00	CASA DE ALTO
06	01	01	04	008	00	RÍO FRÍO
06	01	01	04	009	00	LA JOYA
06	01	01	04	010	00	LA GUAZUMITA
06	01	01	04	011	00	LOS LIONES
06	01	01	04	012	00	EL CIGUAL
06	01	01	04	013	00	LOMA DE LA JOYA (LOMA DE LOS PAULINO)
06	01	01	04	014	00	EL MATE (LOMA EL MATE)
06	01	01	04	015	00	LAS PAJAS
<b>06</b>	<b>01</b>	<b>01</b>	<b>05</b>	<b>000</b>	<b>00</b>	<b>LOS BEJUCOS</b>
06	01	01	05	001	00	LOS BEJUCOS
06	01	01	05	002	00	EL JIGÜERO (HIGÜERO)
06	01	01	05	003	00	EL CERCADO (LA LILA)
06	01	01	05	004	00	CASA DE ALTO
06	01	01	05	005	00	LA YAGÚIZA CENTRAL
06	01	01	05	006	00	LA YAGÚIZA ABAJO (LA PIRAGUA)
06	01	01	05	007	00	LA LOMITA DE LA YAGÚIZA
06	01	01	05	008	00	LA YAGÚIZA AFUERA
06	01	01	05	009	00	RÍO ARRIBA (RANCHO ARRIBA)
06	01	01	05	010	00	LA SABANA
06	01	01	05	011	00	LOMA DEL MUERTO
06	01	01	05	012	00	EL AGUACATE
06	01	01	05	013	00	PALMA HERRADA
06	01	01	05	014	00	LOS FARALLONES
06	01	01	05	015	00	LOMA DE AGUA
06	01	01	05	016	00	TUMBA BURROS
06	01	01	05	017	00	ESLABONES

República Dominicana  
División territorial de Duarte, 2009.

Provincia	Municipio	Distrito municipal	Sección	Barrio/paraje	Sub-barrio	Nombre
06	01	01	05	018	00	SANTA FE
06	01	01	05	019	00	LA LOMITA DE LOS SALAZAR
06	01	01	05	020	00	EL CONCRETO (LOS HIDALGOS)
06	01	01	05	021	00	LOS CACAOS
06	01	01	05	022	00	LA ZOLAPA (SOLAPA)
06	01	01	05	023	00	LOS ALGODONES
06	01	01	05	024	00	LOS ANCONES
<b>06</b>	<b>01</b>	<b>01</b>	<b>06</b>	<b>000</b>	<b>00</b>	<b>LAS GUÁZUMAS</b>
06	01	01	06	001	00	LAS GUÁZUMAS
06	01	01	06	002	00	EL AGUACATE AFUERA
06	01	01	06	003	00	EL AGUACATE ADENTRO
06	01	01	06	004	00	EL COROZO
06	01	01	06	005	00	LA MADEJA
06	01	01	06	006	00	LOS ARROYOS
06	01	01	06	007	00	LOMA DE LOS BONILLA
<b>06</b>	<b>01</b>	<b>01</b>	<b>07</b>	<b>000</b>	<b>00</b>	<b>LA MALENA</b>
06	01	01	07	001	00	LA MALENA O CRUCE DE LA MALENA
06	01	01	07	002	00	CIGUAL
06	01	01	07	003	00	CEIBITA
06	01	01	07	004	00	ZUMBADORA
06	01	01	07	005	00	LA BESTIA DE LA MALENA
06	01	01	07	006	00	ARROYAZO
06	01	01	07	007	00	LA TROCHA
06	01	01	07	008	00	LA AUYAMA
06	01	01	07	009	00	CUESTA ABAJO
06	01	01	07	010	00	ARROYO BONITO
06	01	01	07	011	00	CATEY
06	01	01	07	012	00	ATABALERO ABAJO
06	01	01	07	013	00	ALTOS DE LOS NARANJOS
06	01	01	07	014	00	MIL TAREAS DE ATABALERO
06	01	01	07	015	00	LA BESTIA DE ATABALERO
06	01	01	07	016	00	CAÑETE
06	01	01	07	017	00	ARROYO EL TORO
06	01	01	07	018	00	CRUCE DE LOS BETÁNCES
06	01	01	07	019	00	LUCAS
06	01	01	07	020	00	AGUACATE
06	01	01	07	021	00	GAJO MALO
06	01	01	07	022	00	GAJO LA YUCA
06	01	01	07	023	00	BUENA VISTA
06	01	01	07	024	00	JRUNGO
06	01	01	07	025	00	EL GUINEAL
06	01	01	07	026	00	LOS CINCO
06	01	01	07	027	00	LA VEREDA
06	01	01	07	028	00	VENUS
06	01	01	07	029	00	LAS SABINAS
06	01	01	07	030	00	LOS PALITOS
06	01	01	07	031	00	LA CULATA
06	01	01	07	032	00	SANTA FE
06	01	01	07	033	00	GUABINA
06	01	01	07	034	00	BLANCO
06	01	01	07	035	00	LA MANACLA
06	01	01	07	036	00	ALTO DE LÓPEZ
06	01	01	07	037	00	LA CIGUA
<b>06</b>	<b>01</b>	<b>02</b>	<b>00</b>	<b>000</b>	<b>00</b>	<b>LA PEÑA (D. M.).</b>
<b>06</b>	<b>01</b>	<b>02</b>	<b>01</b>	<b>000</b>	<b>00</b>	<b>LA PEÑA (ZONA URBANA)</b>
<b>06</b>	<b>01</b>	<b>02</b>	<b>01</b>	<b>001</b>	<b>00</b>	<b>LA PEÑA</b>
06	01	02	01	001	01	LA PEÑA
<b>06</b>	<b>01</b>	<b>02</b>	<b>01</b>	<b>002</b>	<b>00</b>	<b>PROYECTO LOS NÚÑEZ</b>
06	01	02	01	002	01	PROYECTO LOS NÚÑEZ
<b>06</b>	<b>01</b>	<b>02</b>	<b>01</b>	<b>003</b>	<b>00</b>	<b>CANTA LA RANA</b>
06	01	02	01	003	01	CANTA LA RANA
<b>06</b>	<b>01</b>	<b>02</b>	<b>01</b>	<b>004</b>	<b>00</b>	<b>LA PEÑA ABAJO</b>
06	01	02	01	004	01	LA PEÑA ABAJO
<b>06</b>	<b>01</b>	<b>02</b>	<b>02</b>	<b>000</b>	<b>00</b>	<b>LA BAJADA</b>
06	01	02	02	001	00	LA BAJADA
06	01	02	02	002	00	LA GUAZARITA
06	01	02	02	003	00	EL CARACOL
06	01	02	02	004	00	RÍO ARRIBA

República Dominicana  
División territorial de Duarte, 2009.

Provincia	Municipio	Distrito municipal	Sección	Barrio/paraje	Sub-barrio	Nombre
06	01	02	02	005	00	GUAYUYO AFUERA
06	01	02	02	006	00	BRAZO GRANDE
06	01	02	02	007	00	EL BURRO
06	01	02	02	008	00	PALO VERDE
06	01	02	02	009	00	LOS PONTONES ABAJO
06	01	02	02	010	00	BOBA
06	01	02	02	011	00	EL SITIO
06	01	02	02	012	00	EL INGENIO
06	01	02	02	013	00	LA CENIZA
06	01	02	02	014	00	LOS CAIMITICOS
06	01	02	02	015	00	CHINGUELO
06	01	02	02	016	00	GUAYUYO ADETRON
06	01	02	02	017	00	LOS POMOS
06	01	02	02	018	00	EL CATEY
06	01	02	02	019	00	EL LIMÓN
06	01	02	02	020	00	PALMARITO
06	01	02	02	021	00	PIEDRA BLANCA
06	01	02	02	022	00	LOS MATES
06	01	02	02	023	00	LOS PONTONES ARRIBA
<b>06</b>	<b>01</b>	<b>02</b>	<b>03</b>	<b>000</b>	<b>00</b>	<b>DEMAJAGUAL</b>
06	01	02	03	001	00	DEMAJAGUAL ARRIBA
06	01	02	03	002	00	DEMAJAGUAL ABAJO
06	01	02	03	003	00	LA VEREDA DEL DEMAJAGUAL
06	01	02	03	004	00	PALMARITO
06	01	02	03	005	00	EL LLANO
06	01	02	03	006	00	LA GARZA
<b>06</b>	<b>01</b>	<b>02</b>	<b>04</b>	<b>000</b>	<b>00</b>	<b>DICHOSO</b>
06	01	02	04	001	00	DICHOSO ARRIBA
06	01	02	04	002	00	DICHOSO ABAJO
06	01	02	04	003	00	LOS BARROS
06	01	02	04	004	00	LA VEREDA DE DICHOSO
<b>06</b>	<b>01</b>	<b>02</b>	<b>05</b>	<b>000</b>	<b>00</b>	<b>LAGUNA DE COTO</b>
06	01	02	05	001	00	LAGUNA AL MEDIO (LAGUNA DE COTO)
06	01	02	05	002	00	LAGUNA ABAJO
06	01	02	05	003	00	LOS PALOS
06	01	02	05	004	00	COTO ARRIBA
06	01	02	05	005	00	COTO AL MEDIO (RINCÓN DE COTO)
06	01	02	05	006	00	COTO ABAJO
<b>06</b>	<b>01</b>	<b>02</b>	<b>06</b>	<b>000</b>	<b>00</b>	<b>LA MESA</b>
06	01	02	06	001	00	LA MESA
06	01	02	06	002	00	CHAVISCAL
06	01	02	06	003	00	CALLEJÓN DE LOS MEJÍA
06	01	02	06	004	00	CHUCHO VÁSQUEZ
06	01	02	06	005	00	LAS CAOBAS
<b>06</b>	<b>01</b>	<b>02</b>	<b>07</b>	<b>000</b>	<b>00</b>	<b>PATAO</b>
06	01	02	07	001	00	PATAO
06	01	02	07	002	00	LOMA DE ALMACEY
06	01	02	07	003	00	LAS CABUYAS
06	01	02	07	004	00	HATILLO (JATILLO)
06	01	02	07	005	00	PIE DE PLATA
06	01	02	07	006	00	EL CALABAZO
<b>06</b>	<b>01</b>	<b>02</b>	<b>08</b>	<b>000</b>	<b>00</b>	<b>LA PEÑA</b>
06	01	02	08	001	00	ALTO DEL PILÓN
06	01	02	08	002	00	AZLOR
06	01	02	08	003	00	LOS BOTAOS
06	01	02	08	004	00	LOS BRACITOS
06	01	02	08	005	00	BUENOS AIRES
06	01	02	08	006	00	CADILLAR
06	01	02	08	007	00	CASA VIEJA
06	01	02	08	008	00	PIE DE PLATA
06	01	02	08	009	00	EL CERCADO
06	01	02	08	010	00	CUABA
06	01	02	08	011	00	ALTO DE CUEVAS
06	01	02	08	012	00	CUEVAS
06	01	02	08	013	00	CUABA ARRIBA
06	01	02	08	014	00	HERRERA DE CUABA
06	01	02	08	015	00	EL JAMO
06	01	02	08	016	00	LA LAGUNETA



República Dominicana  
División territorial de Duarte, 2009.

Provincia	Municipio	Distrito municipal	Sección	Barrio/paraje	Sub-barrio	Nombre
06	01	02	08	017	00	LA LAGUNITA DEL QUEMAO
06	01	02	08	018	00	EL MANGO
06	01	02	08	019	00	MONTE BONITO
06	01	02	08	020	00	ALTO DEL PILÓN ARRIBA
06	01	02	08	021	00	POZO DEL JOBO
06	01	02	08	022	00	LA REPRESA
06	01	02	08	023	00	RINCÓN DEL HIGÜERO
06	01	02	08	024	00	TAWIKE
06	01	02	08	025	00	EL VALLE
06	01	02	08	026	00	LA ZARZA
06	01	02	08	027	00	LIMÓN DULCE
06	01	02	08	028	00	LA AMARGURA
06	01	02	08	029	00	LA CHANCLETA
06	01	02	08	030	00	EL QUEMAO (LOMA DEL QUEMAO)
06	01	02	08	031	00	LOS CAÑOS
06	01	02	08	032	00	LOS PLACERES
06	01	02	08	033	00	LA POCILGA
06	01	02	08	034	00	LOS PUENTES
<b>06</b>	<b>01</b>	<b>02</b>	<b>09</b>	<b>000</b>	<b>00</b>	<b>PONTÓN</b>
06	01	02	09	001	00	PONTÓN
06	01	02	09	002	00	MONTE NEGRO
<b>06</b>	<b>01</b>	<b>02</b>	<b>10</b>	<b>000</b>	<b>00</b>	<b>RAMONAL</b>
06	01	02	10	001	00	RAMONAL ARRIBA
06	01	02	10	002	00	LA PALOMA
06	01	02	10	003	00	LOS LIRIOS
06	01	02	10	004	00	RAMONAL ABAJO
06	01	02	10	005	00	LA CIÉNAGA
06	01	02	10	006	00	LOS ESPINOS
<b>06</b>	<b>01</b>	<b>03</b>	<b>00</b>	<b>000</b>	<b>00</b>	<b>CENOVÍ (D. M.).</b>
<b>06</b>	<b>01</b>	<b>03</b>	<b>01</b>	<b>000</b>	<b>00</b>	<b>CENOVÍ (ZONA URBANA)</b>
<b>06</b>	<b>01</b>	<b>03</b>	<b>01</b>	<b>001</b>	<b>00</b>	<b>CENOVÍ</b>
06	01	03	01	001	01	CENOVÍ
<b>06</b>	<b>01</b>	<b>03</b>	<b>01</b>	<b>002</b>	<b>00</b>	<b>LOS RIELES</b>
06	01	03	01	002	01	LOS RIELES
<b>06</b>	<b>01</b>	<b>03</b>	<b>02</b>	<b>000</b>	<b>00</b>	<b>BOMBA DE CENOVÍ</b>
06	01	03	02	001	00	LOS RIELES
06	01	03	02	002	00	EL CANAL
06	01	03	02	003	00	LOS ARROYOS
06	01	03	02	004	00	LOS RINCONES
06	01	03	02	005	00	EL BOBO
06	01	03	02	006	00	BANDERA
06	01	03	02	007	00	SANTA LUCÍA
06	01	03	02	008	00	LA BERMA
06	01	03	02	009	00	LA AMARGA
06	01	03	02	010	00	LA REFORMA
<b>06</b>	<b>01</b>	<b>03</b>	<b>03</b>	<b>000</b>	<b>00</b>	<b>LOS INDIOS</b>
06	01	03	03	001	00	LOS INDIOS
06	01	03	03	002	00	HOYO VIEJO
06	01	03	03	003	00	EL CHUCHO DE PEY
06	01	03	03	004	00	EL LIMPIO
06	01	03	03	005	00	ROSA BAJA
06	01	03	03	006	00	ROSA ALTA
<b>06</b>	<b>01</b>	<b>03</b>	<b>04</b>	<b>000</b>	<b>00</b>	<b>CRUZ DE CENOVÍ</b>
06	01	03	04	001	00	CRUZ DE CENOVÍ
06	01	03	04	002	00	LOS CAIMITOS
06	01	03	04	003	00	LA COLONIA
06	01	03	04	004	00	LA NASA
06	01	03	04	005	00	EL MAMEY
06	01	03	04	006	00	NONÁ
<b>06</b>	<b>01</b>	<b>03</b>	<b>05</b>	<b>000</b>	<b>00</b>	<b>PORQUERO</b>
06	01	03	05	001	00	PORQUERO ABAJO
06	01	03	05	002	00	EL HATICO
06	01	03	05	003	00	EL GAJO
06	01	03	05	004	00	LOS CACAOS
06	01	03	05	005	00	PORQUERO ARRIBA
06	01	03	05	006	00	LAS CAOBAS
<b>06</b>	<b>01</b>	<b>03</b>	<b>06</b>	<b>000</b>	<b>00</b>	<b>EL CAIMITO</b>
06	01	03	06	001	00	EL CAIMITO

República Dominicana  
División territorial de Duarte, 2009.

Provincia	Municipio	Distrito municipal	Sección	Barrio/paraje	Sub-barrio	Nombre
06	01	03	06	002	00	LA CAOBA
06	01	03	06	003	00	LOS QUEMADOS
06	01	03	06	004	00	EL CANAL
06	01	03	06	005	00	EL BARRIO
06	01	03	06	006	00	LA SABANA
06	01	03	06	007	00	MAL NOMBRE
<b>06</b>	<b>01</b>	<b>03</b>	<b>07</b>	<b>000</b>	<b>00</b>	<b>COLÓN</b>
06	01	03	07	001	00	COLÓN
06	01	03	07	002	00	GENIMILLO
06	01	03	07	003	00	LA BOCA
06	01	03	07	004	00	EL BARRO
06	01	03	07	005	00	LA GUAMITA
06	01	03	07	006	00	LOS RIELES ABAJO
<b>06</b>	<b>01</b>	<b>04</b>	<b>00</b>	<b>000</b>	<b>00</b>	<b>JAYA (D. M.).</b>
<b>06</b>	<b>01</b>	<b>04</b>	<b>01</b>	<b>000</b>	<b>00</b>	<b>HOYO JAYA (ZONA URBANA)</b>
<b>06</b>	<b>01</b>	<b>04</b>	<b>01</b>	<b>001</b>	<b>00</b>	<b>HOYO DE JAYA</b>
06	01	04	01	001	01	MARÍA AUXILIADORA
06	01	04	01	001	02	SAN LUIS
<b>06</b>	<b>01</b>	<b>04</b>	<b>02</b>	<b>000</b>	<b>00</b>	<b>LA PIÑA</b>
06	01	04	02	001	00	LA PIÑA
06	01	04	02	002	00	LOS COCOS
06	01	04	02	003	00	MATA VIEJA
06	01	04	02	004	00	JARAGUA
06	01	04	02	005	00	COMUNIDAD SAN VICENTE
<b>06</b>	<b>01</b>	<b>04</b>	<b>03</b>	<b>000</b>	<b>00</b>	<b>HOYO DE JAYA</b>
06	01	04	03	001	00	SANTA ELENA
06	01	04	03	002	00	MAIMORO
06	01	04	03	003	00	LA SIDRA
06	01	04	03	004	00	LOS LIRIOS
06	01	04	03	005	00	LOS CALLEJONES
06	01	04	03	006	00	FIRME DE LOS ORTEGA
06	01	04	03	007	00	OJO DE AGUA
<b>06</b>	<b>01</b>	<b>04</b>	<b>04</b>	<b>000</b>	<b>00</b>	<b>LOS BACILIOS</b>
06	01	04	04	001	00	CRUCE DE LOS BACILIOS
06	01	04	04	002	00	SONADOR
06	01	04	04	003	00	LA PEGAJOSA
06	01	04	04	004	00	FIRME DEL CARRAO
06	01	04	04	005	00	LOS BACILIOS
06	01	04	04	006	00	LAS TARANAS
06	01	04	04	007	00	ALTO DEL CABALLO
<b>06</b>	<b>01</b>	<b>04</b>	<b>05</b>	<b>000</b>	<b>00</b>	<b>NARANJO DULCE</b>
06	01	04	05	001	00	NARANJO DULCE ABAJO
06	01	04	05	002	00	NARANJO DULCE ARRIBA
06	01	04	05	003	00	LAS YERBAS
06	01	04	05	004	00	LA JAGÜITA
06	01	04	05	005	00	ALTO DEL RAYO
06	01	04	05	006	00	EL CATEY
06	01	04	05	007	00	CEIBITA O CUEVITA
06	01	04	05	008	00	RANCHO ABAJO
06	01	04	05	009	00	LA VEREDA
06	01	04	05	010	00	LA YABACOA
06	01	04	05	011	00	LA EXPLANACIÓN
06	01	04	05	012	00	EL LIMÓN
<b>06</b>	<b>01</b>	<b>04</b>	<b>06</b>	<b>000</b>	<b>00</b>	<b>LOMA DE JAYA</b>
06	01	04	06	001	00	LOMA DE JAYA
06	01	04	06	002	00	LA COLONIA O EL JOBITO
06	01	04	06	003	00	TRES PIES
06	01	04	06	004	00	LA YAYA
06	01	04	06	005	00	LA MALENITA O LA LOMASA
06	01	04	06	006	00	FIRME DE LA BRISA
06	01	04	06	007	00	LA GUAMITA
06	01	04	06	008	00	MARTEL
06	01	04	06	009	00	LA MALENA
06	01	04	06	010	00	EL POMITO
06	01	04	06	011	00	GANCHO DE JAYA
06	01	04	06	012	00	LA HIGUERETA
<b>06</b>	<b>01</b>	<b>04</b>	<b>07</b>	<b>000</b>	<b>00</b>	<b>JAYA</b>
06	01	04	07	001	00	JAYA

República Dominicana  
División territorial de Duarte, 2009.

Provincia	Municipio	Distrito municipal	Sección	Barrio/paraje	Sub-barrio	Nombre
06	01	04	07	002	00	LA CEIBA
06	01	04	07	003	00	HONDO VALLE
06	01	04	07	004	00	LA MALENA DE JAYA
06	01	04	07	005	00	EL DERRUMBADERO
06	01	04	07	006	00	LOS POMOS O LOS POMOLOS
06	01	04	07	007	00	LOMA DE PERRO
06	01	04	07	008	00	RANCHO ARRIBA
<b>06</b>	<b>01</b>	<b>05</b>	<b>00</b>	<b>000</b>	<b>00</b>	<b>PRESIDENTE DON ANTONIO GUZMÁN FERNÁNDEZ (D. M.).</b>
<b>06</b>	<b>01</b>	<b>05</b>	<b>01</b>	<b>000</b>	<b>00</b>	<b>PRESIDENTE DON ANTONIO GUZMÁN FERNÁNDEZ (ZONA URBANA)</b>
06	01	05	01	001	00	AC-181
<b>06</b>	<b>01</b>	<b>05</b>	<b>02</b>	<b>000</b>	<b>00</b>	<b>LA GUAMA</b>
06	01	05	02	001	00	EL CRUCE
06	01	05	02	002	00	GUAMA ABAJO
06	01	05	02	003	00	EL BADÉN
06	01	05	02	004	00	CAÑO SECO
06	01	05	02	005	00	LAS CEJAS
06	01	05	02	006	00	EL HATO O EL JATO
06	01	05	02	007	00	PROYECTO DON ANTONIO GUZMÁN FERNÁNDEZ
06	01	05	02	008	00	EL TRES
<b>06</b>	<b>01</b>	<b>05</b>	<b>03</b>	<b>000</b>	<b>00</b>	<b>GÉNIMO</b>
06	01	05	03	001	00	GÉNIMO
06	01	05	03	002	00	EL HIGÜERO
06	01	05	03	003	00	EL POZO
06	01	05	03	004	00	SABANETA
06	01	05	03	005	00	LA LIMA
<b>06</b>	<b>02</b>	<b>00</b>	<b>00</b>	<b>000</b>	<b>00</b>	<b>ARENOSO</b>
<b>06</b>	<b>02</b>	<b>01</b>	<b>00</b>	<b>000</b>	<b>00</b>	<b>ARENOSO</b>
<b>06</b>	<b>02</b>	<b>01</b>	<b>01</b>	<b>000</b>	<b>00</b>	<b>ARENOSO (ZONA URBANA)</b>
<b>06</b>	<b>02</b>	<b>01</b>	<b>01</b>	<b>001</b>	<b>00</b>	<b>ARENOSO</b>
06	02	01	01	001	01	CENTRO DEL PUEBLO O LA CARRETERA
06	02	01	01	001	02	LA CANTERA
06	02	01	01	001	03	INVI-VILLA PROGRESO-ARENOSO
06	02	01	01	001	04	EL PALMAR
06	02	01	01	001	05	PUEBLO NUEVO
06	02	01	01	001	06	LOS JAPONESES
06	02	01	01	001	07	LOS ESTUDIANTES
06	02	01	01	001	08	LA ALTAGRACIA
06	02	01	01	001	09	LA FRANCIA
06	02	01	01	001	10	LOS LLANOS
06	02	01	01	001	11	VILLA LODO
<b>06</b>	<b>02</b>	<b>01</b>	<b>01</b>	<b>002</b>	<b>00</b>	<b>PALMA SOLA</b>
06	02	01	01	002	01	PALMA SOLA
<b>06</b>	<b>02</b>	<b>01</b>	<b>02</b>	<b>000</b>	<b>00</b>	<b>LOS PLATANITOS</b>
06	02	01	02	001	00	LOS PLATANITOS
<b>06</b>	<b>02</b>	<b>02</b>	<b>00</b>	<b>000</b>	<b>00</b>	<b>LAS COLES (D. M.).</b>
<b>06</b>	<b>02</b>	<b>02</b>	<b>01</b>	<b>000</b>	<b>00</b>	<b>LAS COLES (ZONA URBANA)</b>
<b>06</b>	<b>02</b>	<b>02</b>	<b>01</b>	<b>001</b>	<b>00</b>	<b>LAS COLES</b>
06	02	02	01	001	01	LAS COLES
<b>06</b>	<b>02</b>	<b>02</b>	<b>02</b>	<b>000</b>	<b>00</b>	<b>LAS CARRERAS</b>
06	02	02	02	001	00	LAS CARRERAS
06	02	02	02	002	00	VILLA MARÍA
06	02	02	02	003	00	LAS GUAMAS
06	02	02	02	004	00	LOS CACAOS
<b>06</b>	<b>02</b>	<b>02</b>	<b>03</b>	<b>000</b>	<b>00</b>	<b>LA JAGUA</b>
06	02	02	03	001	00	LA JAGUA
06	02	02	03	002	00	EL GUAYABO
06	02	02	03	003	00	RINCÓN BEBEDERO
06	02	02	03	004	00	EL MAGO
06	02	02	03	005	00	CAÑO DE MADRID (MADERA)
<b>06</b>	<b>02</b>	<b>02</b>	<b>04</b>	<b>000</b>	<b>00</b>	<b>LA GARZA</b>
06	02	02	04	001	00	CRUCE DE LAS CABIRMAS (ANTIGUA ATRONCA PERROS)
06	02	02	04	002	00	EL JOBO
06	02	02	04	003	00	LA RAYA O EL MANGO
06	02	02	04	004	00	LA GARZA
06	02	02	04	005	00	LA PLAYA
06	02	02	04	006	00	LA CEBOLLA
06	02	02	04	007	00	MORRO SUCIO
06	02	02	04	008	00	EL CACHIMBO (SAN ANDRÉS)

República Dominicana  
División territorial de Duarte, 2009.

Provincia	Municipio	Distrito municipal	Sección	Barrio/paraje	Sub-barrio	Nombre
06	02	02	04	009	00	EL MANGO
<b>06</b>	<b>02</b>	<b>03</b>	<b>00</b>	<b>000</b>	<b>00</b>	<b>EL AGUACATE (D. M.)</b>
<b>06</b>	<b>02</b>	<b>03</b>	<b>01</b>	<b>000</b>	<b>00</b>	<b>EL AGUACATE (ZONA URBANA)</b>
<b>06</b>	<b>02</b>	<b>03</b>	<b>01</b>	<b>001</b>	<b>00</b>	<b>EL AGUACATE</b>
06	02	03	01	001	01	EL AGUACATE
06	02	03	01	001	02	LAS MATAS
06	02	03	01	001	03	VILLA IRIS
06	02	03	01	001	04	EL MURO
<b>06</b>	<b>02</b>	<b>03</b>	<b>02</b>	<b>000</b>	<b>00</b>	<b>EL AGUACATE</b>
06	02	03	02	001	00	CAÑO ABAJO
06	02	03	02	002	00	LAS MATAS
06	02	03	02	003	00	SABANETA
<b>06</b>	<b>02</b>	<b>03</b>	<b>03</b>	<b>000</b>	<b>00</b>	<b>YABACAO</b>
06	02	03	03	001	00	YABACAO
06	02	03	03	002	00	RABO DE CHIVO
06	02	03	03	003	00	LA MANGA
06	02	03	03	004	00	EL FIRME
<b>06</b>	<b>02</b>	<b>03</b>	<b>04</b>	<b>000</b>	<b>00</b>	<b>CIÉNAGA VIEJA</b>
06	02	03	04	001	00	CIÉNAGA VIEJA
06	02	03	04	002	00	CUBA
06	02	03	04	003	00	LOS CHICHONES
<b>06</b>	<b>02</b>	<b>03</b>	<b>05</b>	<b>000</b>	<b>00</b>	<b>LOS HAITILES</b>
06	02	03	05	001	00	LOS HAITILES
06	02	03	05	002	00	LA MINA
06	02	03	05	003	00	PESCADERO
<b>06</b>	<b>03</b>	<b>00</b>	<b>00</b>	<b>000</b>	<b>00</b>	<b>CASTILLO</b>
<b>06</b>	<b>03</b>	<b>01</b>	<b>00</b>	<b>000</b>	<b>00</b>	<b>CASTILLO</b>
<b>06</b>	<b>03</b>	<b>01</b>	<b>01</b>	<b>000</b>	<b>00</b>	<b>CASTILLO (ZONA URBANA)</b>
<b>06</b>	<b>03</b>	<b>01</b>	<b>01</b>	<b>001</b>	<b>00</b>	<b>CENTRO DEL PUEBLO</b>
06	03	01	01	001	01	CENTRO DEL PUEBLO
06	03	01	01	001	02	RABO DE CHIVO
06	03	01	01	001	03	CANTA LA RANA
06	03	01	01	001	04	LA MANTECA
<b>06</b>	<b>03</b>	<b>01</b>	<b>01</b>	<b>002</b>	<b>00</b>	<b>PUERTO RICO</b>
06	03	01	01	002	01	PUERTO RICO
<b>06</b>	<b>03</b>	<b>01</b>	<b>01</b>	<b>003</b>	<b>00</b>	<b>LA MORA O NIGUA ABAJO</b>
06	03	01	01	003	01	LA MORA O NIGUA ABAJO
<b>06</b>	<b>03</b>	<b>01</b>	<b>02</b>	<b>000</b>	<b>00</b>	<b>JINA CLARA</b>
06	03	01	02	001	00	JINA CLARA
06	03	01	02	002	00	EL MOGOTE
06	03	01	02	003	00	EL FIRME DE LOS CAFESSES
06	03	01	02	004	00	FIRME DE JINA CLARA
06	03	01	02	005	00	CUESTA BLANCA
06	03	01	02	006	00	LOS CAFESSES
06	03	01	02	007	00	LAS PIEDRAS
<b>06</b>	<b>03</b>	<b>01</b>	<b>03</b>	<b>000</b>	<b>00</b>	<b>JUANA DÍAZ</b>
06	03	01	03	001	00	EL TABLÓN
06	03	01	03	002	00	NIGUA ABAJO
06	03	01	03	003	00	LA MORA O NIGUA ABAJO
06	03	01	03	004	00	JIMÉNEZ
06	03	01	03	005	00	LA LOMETA
06	03	01	03	006	00	JUANA DÍAZ ABAJO
06	03	01	03	007	00	LA ZARZA
06	03	01	03	008	00	LOS GUARAGUAOS
06	03	01	03	009	00	EL FIRME DE LOS CAFESSES
06	03	01	03	010	00	JUANA DÍAZ ARRIBA
<b>06</b>	<b>03</b>	<b>01</b>	<b>04</b>	<b>000</b>	<b>00</b>	<b>LOS CACHONES</b>
06	03	01	04	001	00	LOS CACHONES
06	03	01	04	002	00	EL RUCIO ABAJO
06	03	01	04	003	00	LOS CACHONES ARRIBA (CACHONES A DENTRO)
06	03	01	04	004	00	LOS CALLEJONES
06	03	01	04	005	00	LOS SALADILLOS
06	03	01	04	006	00	EL RUCIO DE LOS CACHONES
<b>06</b>	<b>03</b>	<b>01</b>	<b>05</b>	<b>000</b>	<b>00</b>	<b>LOS LANOS</b>
06	03	01	05	001	00	LOS LANOS
06	03	01	05	002	00	CRUCE DE LOS LANOS
06	03	01	05	003	00	CRUCE DE MAGUA
06	03	01	05	004	00	QUEBRADA DE PABLO

República Dominicana  
División territorial de Duarte, 2009.

Provincia	Municipio	Distrito municipal	Sección	Barrio/paraje	Sub-barrio	Nombre
06	03	01	05	005	00	LA CEIBITA
06	03	01	05	006	00	LOS NARANJOS
06	03	01	05	007	00	LA JAGÚITA
06	03	01	05	008	00	LOMA VIEJA
06	03	01	05	009	00	EL RUCIO DE LOS LANOS
<b>06</b>	<b>03</b>	<b>01</b>	<b>06</b>	<b>000</b>	<b>00</b>	<b>RINCÓN HONDO</b>
06	03	01	06	001	00	RINCÓN HONDO
06	03	01	06	002	00	LAS PIEDRITAS
06	03	01	06	003	00	LA JAGUA
06	03	01	06	004	00	EL FIRME DE LOS CAFESES
06	03	01	06	005	00	EL ALTO
06	03	01	06	006	00	LAS CAOBAS ARRIBA
06	03	01	06	007	00	LA MARGA
06	03	01	06	008	00	LAS CAOBAS ABAJO
06	03	01	06	009	00	LA GUAZARITA (CAMPECHE ARRIBA DE CASTILLO)
06	03	01	06	010	00	LAS BERENJENAS
<b>06</b>	<b>03</b>	<b>01</b>	<b>07</b>	<b>000</b>	<b>00</b>	<b>YAIBA ABAJO</b>
06	03	01	07	001	00	YAIBA ABAJO
06	03	01	07	002	00	PUEBLO NUEVO
06	03	01	07	003	00	RINCÓN DE YAIBA
06	03	01	07	004	00	CURAZAO
06	03	01	07	005	00	YANABO ABAJO
06	03	01	07	006	00	LOS PALMARITOS
06	03	01	07	007	00	LA GARATA
06	03	01	07	008	00	LA JOYA
06	03	01	07	009	00	MAJAGUAL
06	03	01	07	010	00	YANABO ARRIBA
06	03	01	07	011	00	YAIBA ARRIBA
<b>06</b>	<b>04</b>	<b>00</b>	<b>00</b>	<b>000</b>	<b>00</b>	<b>PIMENTEL</b>
<b>06</b>	<b>04</b>	<b>01</b>	<b>00</b>	<b>000</b>	<b>00</b>	<b>PIMENTEL</b>
<b>06</b>	<b>04</b>	<b>01</b>	<b>01</b>	<b>000</b>	<b>00</b>	<b>PIMENTEL (ZONA URBANA)</b>
<b>06</b>	<b>04</b>	<b>01</b>	<b>01</b>	<b>001</b>	<b>00</b>	<b>LA JABILLA</b>
06	04	01	01	001	01	LA JABILLA
<b>06</b>	<b>04</b>	<b>01</b>	<b>01</b>	<b>002</b>	<b>00</b>	<b>CENTRO DEL PUEBLO</b>
06	04	01	01	002	01	CENTRO DEL PUEBLO
<b>06</b>	<b>04</b>	<b>01</b>	<b>01</b>	<b>003</b>	<b>00</b>	<b>CEMENTERIO</b>
06	04	01	01	003	01	CEMENTERIO
<b>06</b>	<b>04</b>	<b>01</b>	<b>01</b>	<b>004</b>	<b>00</b>	<b>LOS MOLONDONES</b>
06	04	01	01	004	01	LOS MOLONDONES
<b>06</b>	<b>04</b>	<b>01</b>	<b>01</b>	<b>005</b>	<b>00</b>	<b>LA ESTANCIA</b>
06	04	01	01	005	01	LA ESTANCIA
<b>06</b>	<b>04</b>	<b>01</b>	<b>01</b>	<b>006</b>	<b>00</b>	<b>CANTAN LOS MACOS</b>
06	04	01	01	006	01	CANTAN LOS MACOS
<b>06</b>	<b>04</b>	<b>01</b>	<b>01</b>	<b>007</b>	<b>00</b>	<b>EL PLAY</b>
06	04	01	01	007	01	EL PLAY
<b>06</b>	<b>04</b>	<b>01</b>	<b>02</b>	<b>000</b>	<b>00</b>	<b>BUENA VISTA</b>
06	04	01	02	001	00	BUENA VISTA
06	04	01	02	002	00	LA JAGUA
06	04	01	02	003	00	CATALINA
06	04	01	02	004	00	GUANÁBANO
<b>06</b>	<b>04</b>	<b>01</b>	<b>03</b>	<b>000</b>	<b>00</b>	<b>CAOBETE</b>
06	04	01	03	001	00	CAOBETE
06	04	01	03	002	00	CAOBETE ARRIBA
06	04	01	03	003	00	RINCÓN MARTÍN
06	04	01	03	004	00	LOS LIMONES
06	04	01	03	005	00	RINCONAZO
<b>06</b>	<b>04</b>	<b>01</b>	<b>04</b>	<b>000</b>	<b>00</b>	<b>CUABA ABAJO</b>
06	04	01	04	001	00	CUABA ABAJO
06	04	01	04	002	00	EL PUENTE DE CAMÚ
06	04	01	04	003	00	MATUAN ABAJO
06	04	01	04	004	00	LA ESTANCIA
06	04	01	04	005	00	CASA DE ALTO
06	04	01	04	006	00	LA EXCAVACIÓN
06	04	01	04	007	00	LA CHANCLETA
06	04	01	04	008	00	CAMPECHE ARRIBA
06	04	01	04	009	00	LA BARCA
06	04	01	04	010	00	LA GINA
06	04	01	04	011	00	CAMPECHE ABAJO

República Dominicana  
División territorial de Duarte, 2009.

Provincia	Municipio	Distrito municipal	Sección	Barrio/paraje	Sub-barrio	Nombre
<b>06</b>	<b>04</b>	<b>01</b>	<b>05</b>	<b>000</b>	<b>00</b>	<b>SAN FELIPE ARRIBA</b>
06	04	01	05	001	00	SAN FELIPE ARRIBA
06	04	01	05	002	00	ALTO DE CAIMITO
06	04	01	05	003	00	LA GALANA
06	04	01	05	004	00	QUEBRADA DE LOS PATOS
06	04	01	05	005	00	LA BERRAZA
06	04	01	05	006	00	LOS CALLEJONES
06	04	01	05	007	00	SAN FELIPE ABAJO
<b>06</b>	<b>05</b>	<b>00</b>	<b>00</b>	<b>000</b>	<b>00</b>	<b>VILLA RIVA</b>
<b>06</b>	<b>05</b>	<b>01</b>	<b>00</b>	<b>000</b>	<b>00</b>	<b>VILLA RIVA</b>
<b>06</b>	<b>05</b>	<b>01</b>	<b>01</b>	<b>000</b>	<b>00</b>	<b>VILLA RIVA (ZONA URBANA)</b>
<b>06</b>	<b>05</b>	<b>01</b>	<b>01</b>	<b>001</b>	<b>00</b>	<b>VILLA FERIA (CENTRO DEL PUEBLO)</b>
06	05	01	01	001	01	VILLA FERIA (CENTRO DEL PUEBLO)
<b>06</b>	<b>05</b>	<b>01</b>	<b>01</b>	<b>002</b>	<b>00</b>	<b>CIUDAD NUEVA</b>
06	05	01	01	002	01	CIUDAD NUEVA
<b>06</b>	<b>05</b>	<b>01</b>	<b>01</b>	<b>003</b>	<b>00</b>	<b>BUENOS AIRES</b>
06	05	01	01	003	01	BUENOS AIRES
<b>06</b>	<b>05</b>	<b>01</b>	<b>01</b>	<b>004</b>	<b>00</b>	<b>SAN ANTONIO</b>
06	05	01	01	004	01	SAN ANTONIO
<b>06</b>	<b>05</b>	<b>01</b>	<b>01</b>	<b>005</b>	<b>00</b>	<b>EL MANGUITO</b>
06	05	01	01	005	01	EL MANGUITO
<b>06</b>	<b>05</b>	<b>01</b>	<b>01</b>	<b>006</b>	<b>00</b>	<b>URBANIZACIÓN RODRÍGUEZ</b>
06	05	01	01	006	01	URBANIZACIÓN RODRÍGUEZ
<b>06</b>	<b>05</b>	<b>01</b>	<b>01</b>	<b>007</b>	<b>00</b>	<b>URBANIZACIÓN ABREU</b>
06	05	01	01	007	01	URBANIZACIÓN ABREU
06	05	01	01	007	02	50
<b>06</b>	<b>05</b>	<b>01</b>	<b>02</b>	<b>000</b>	<b>00</b>	<b>CEIBA DE LOS PÁJAROS</b>
06	05	01	02	001	00	CEIBA DE LOS PÁJAROS
06	05	01	02	002	00	LA CEIBA ABAJO
06	05	01	02	003	00	LOS COCOS
06	05	01	02	004	00	REVENTAZÓN
06	05	01	02	005	00	LOS NARANJOS
06	05	01	02	006	00	BOCA DE CEVICOS
06	05	01	02	007	00	LOMA COLORADA
06	05	01	02	008	00	JUNCO VERDE
06	05	01	02	009	00	PAYABO
06	05	01	02	010	00	MAJAGUAL
06	05	01	02	011	00	LOS MAYABOS
06	05	01	02	012	00	BOCA DE PAYABO
<b>06</b>	<b>05</b>	<b>01</b>	<b>03</b>	<b>000</b>	<b>00</b>	<b>CHIRINGO</b>
06	05	01	03	001	00	CHIRINGO
06	05	01	03	002	00	LOMA ABAJO
06	05	01	03	003	00	EL HIGÜERO
06	05	01	03	004	00	LAS HORMIGAS
06	05	01	03	005	00	ZUMBA
06	05	01	03	006	00	RINCÓN DE MAJAGUAL
06	05	01	03	007	00	LOMA ARRIBA
06	05	01	03	008	00	ALTO DE BULULO (EL CAIMITO)
06	05	01	03	009	00	CASTAÑO
06	05	01	03	010	00	EL MANGUITO
06	05	01	03	011	00	EL CIRUELITO O EL CIRUELILLO
<b>06</b>	<b>05</b>	<b>02</b>	<b>00</b>	<b>000</b>	<b>00</b>	<b>AGUA SANTA DEL YUNA (D. M.)</b>
<b>06</b>	<b>05</b>	<b>02</b>	<b>01</b>	<b>000</b>	<b>00</b>	<b>AGUA SANTA DEL YUNA (ZONA URBANA)</b>
<b>06</b>	<b>05</b>	<b>02</b>	<b>01</b>	<b>001</b>	<b>00</b>	<b>LA REFORMA</b>
06	05	02	01	001	01	LA REFORMA
06	05	02	01	001	02	EL MURO
06	05	02	01	001	03	PUEBLO NUEVO O SANTA CLARA
06	05	02	01	001	04	PROYECTO INVI VILLA PROGRESO
06	05	02	01	001	05	EL PUENTE
06	05	02	01	001	06	LOS CACAOS O SAN ISIDRO
06	05	02	01	001	07	JOSÉ FRANCISCO PEÑA GÓMEZ
<b>06</b>	<b>05</b>	<b>02</b>	<b>02</b>	<b>000</b>	<b>00</b>	<b>CALLEJÓN DE TILO</b>
06	05	02	02	001	00	CALLEJÓN DE TILO
06	05	02	02	002	00	BOROJOL
06	05	02	02	003	00	EL ARADO
06	05	02	02	004	00	BARRIO LINDO
<b>06</b>	<b>05</b>	<b>02</b>	<b>03</b>	<b>000</b>	<b>00</b>	<b>PARAGUAY</b>
06	05	02	03	001	00	PARAGUAY

República Dominicana  
División territorial de Duarte, 2009.

Provincia	Municipio	Distrito municipal	Sección	Barrio/paraje	Sub-barrio	Nombre
06	05	02	03	002	00	CRISTAL
<b>06</b>	<b>05</b>	<b>02</b>	<b>04</b>	<b>000</b>	<b>00</b>	<b>LA REFORMA</b>
06	05	02	04	001	00	LA REFORMA
06	05	02	04	002	00	EL MURO (PUEBLO NUEVO)
06	05	02	04	003	00	LAUREL
<b>06</b>	<b>05</b>	<b>03</b>	<b>00</b>	<b>000</b>	<b>00</b>	<b>CRISTO REY DE GUARAGUAO (D. M.).</b>
<b>06</b>	<b>05</b>	<b>03</b>	<b>01</b>	<b>000</b>	<b>00</b>	<b>CRISTO REY DE GUARAGUAO (ZONA URBANA)</b>
<b>06</b>	<b>05</b>	<b>03</b>	<b>01</b>	<b>001</b>	<b>00</b>	<b>GUARAGUAO</b>
06	05	03	01	001	01	GUARAGUAO
<b>06</b>	<b>05</b>	<b>03</b>	<b>01</b>	<b>002</b>	<b>00</b>	<b>LA GALLERA</b>
06	05	03	01	002	01	LA GALLERA
06	05	03	01	002	02	ANTONIO GUZMÁN FERNÁNDEZ
06	05	03	01	002	03	LA CESTA
06	05	03	01	002	04	SAN VALENTÍN
06	05	03	01	002	05	SAN RAFAEL
06	05	03	01	002	06	CAMINO DE BARRAQUITO
06	05	03	01	002	07	CENTRO DEL PUEBLO
06	05	03	01	002	08	GERMANIA
06	05	03	01	002	09	LA CEIBITA
<b>06</b>	<b>05</b>	<b>03</b>	<b>02</b>	<b>000</b>	<b>00</b>	<b>GUARAGUAO</b>
06	05	03	02	001	00	GUARAGUAO
<b>06</b>	<b>05</b>	<b>03</b>	<b>03</b>	<b>000</b>	<b>00</b>	<b>LOS PEYNADO</b>
06	05	03	03	001	00	LOS PEYNADO
06	05	03	03	002	00	ALTO DE MARCHENA
06	05	03	03	003	00	LA MINA DE LOS PEYNADO (MINA VIEJA)
06	05	03	03	004	00	LOS CONTRERAS
06	05	03	03	005	00	PALMAR VIEJO (EL BONO)
06	05	03	03	006	00	PALACIO
<b>06</b>	<b>05</b>	<b>04</b>	<b>00</b>	<b>000</b>	<b>00</b>	<b>LAS TARANAS (D. M.).</b>
<b>06</b>	<b>05</b>	<b>04</b>	<b>01</b>	<b>000</b>	<b>00</b>	<b>LAS TARANAS (ZONA URBANA)</b>
<b>06</b>	<b>05</b>	<b>04</b>	<b>01</b>	<b>001</b>	<b>00</b>	<b>LAS TARANAS</b>
06	05	04	01	001	01	LAS TARANAS
<b>06</b>	<b>05</b>	<b>04</b>	<b>01</b>	<b>002</b>	<b>00</b>	<b>LAS MERCEDES</b>
06	05	04	01	002	01	LAS MERCEDES
06	05	04	01	002	02	NUEVO AMANECER
06	05	04	01	002	03	SEGUIDORES DE CRISTO
06	05	04	01	002	04	SAN RAFAEL
06	05	04	01	002	05	FE Y AMOR
<b>06</b>	<b>05</b>	<b>04</b>	<b>02</b>	<b>000</b>	<b>00</b>	<b>EL ABANICO</b>
06	05	04	02	001	00	SAN RAFAEL
06	05	04	02	002	00	EL CAÑO
06	05	04	02	003	00	BAIGUATE
06	05	04	02	004	00	EL BOMBILLO (BOMBILLO ADENTRO)
06	05	04	02	005	00	HAITÍ BONITO
06	05	04	02	006	00	EL ABANICO DE CATAMEY
06	05	04	02	007	00	BARRIO DAVID
<b>06</b>	<b>05</b>	<b>04</b>	<b>03</b>	<b>000</b>	<b>00</b>	<b>BOMBA DE YAIBA</b>
06	05	04	03	001	00	LA BOMBA DE YAIBA
06	05	04	03	002	00	AREBALO (AREVANO)
06	05	04	03	003	00	LA BRUCA
06	05	04	03	004	00	LOS ESPINOS
06	05	04	03	005	00	JUANA RODRÍGUEZ (JUANA RODRÍGUEZ ARRIBA)
<b>06</b>	<b>05</b>	<b>04</b>	<b>04</b>	<b>000</b>	<b>00</b>	<b>JOBOBÁN</b>
06	05	04	04	001	00	JOBOBÁN
06	05	04	04	002	00	FIRME DE LAS TARANAS
06	05	04	04	003	00	LAS CAOBAS
06	05	04	04	004	00	JOBO DULCE
06	05	04	04	005	00	EL INDIO
06	05	04	04	006	00	LA CEIBA GORDA
06	05	04	04	007	00	LA PUNTA
06	05	04	04	008	00	EL CAMPAMENTO
<b>06</b>	<b>05</b>	<b>05</b>	<b>00</b>	<b>000</b>	<b>00</b>	<b>BARRAQUITO (D. M.).</b>
<b>06</b>	<b>05</b>	<b>05</b>	<b>01</b>	<b>000</b>	<b>00</b>	<b>BARRAQUITO (ZONA URBANA)</b>
<b>06</b>	<b>05</b>	<b>05</b>	<b>01</b>	<b>001</b>	<b>00</b>	<b>BARRAQUITO CERCADO</b>
06	05	05	01	001	01	BARRAQUITO CERCADO
06	05	05	01	001	02	EL INDRHI
06	05	05	01	001	03	LA BOMBA
06	05	05	01	001	04	LA PANGOLA

República Dominicana  
División territorial de Duarte, 2009.

Provincia	Municipio	Distrito municipal	Sección	Barrio/paraje	Sub-barrio	Nombre
<b>06</b>	<b>05</b>	<b>05</b>	<b>01</b>	<b>002</b>	<b>00</b>	<b>EL VENAO</b>
06	05	05	01	002	01	EL VENAO
06	05	05	01	002	02	CLAVO TORCÍO
<b>06</b>	<b>05</b>	<b>05</b>	<b>02</b>	<b>000</b>	<b>00</b>	<b>BARRAQUITO</b>
06	05	05	02	001	00	BARRAQUITO
06	05	05	02	002	00	LA CUEVA
06	05	05	02	003	00	SABANA
06	05	05	02	004	00	LOMA DE LA CEIBA (LA CEIBITA)
<b>06</b>	<b>05</b>	<b>05</b>	<b>03</b>	<b>000</b>	<b>00</b>	<b>EL VENAO</b>
06	05	05	03	001	00	EL BOLSILLO
06	05	05	03	002	00	BARRIO LINDO
06	05	05	03	003	00	EL VENAO
<b>06</b>	<b>05</b>	<b>05</b>	<b>04</b>	<b>000</b>	<b>00</b>	<b>LA PISTA</b>
06	05	05	04	001	00	SECTOR I
06	05	05	04	002	00	LA YAGÜITA
<b>06</b>	<b>06</b>	<b>00</b>	<b>00</b>	<b>000</b>	<b>00</b>	<b>LAS GUÁRANAS</b>
<b>06</b>	<b>06</b>	<b>01</b>	<b>00</b>	<b>000</b>	<b>00</b>	<b>LAS GUÁRANAS</b>
<b>06</b>	<b>06</b>	<b>01</b>	<b>01</b>	<b>000</b>	<b>00</b>	<b>LAS GUÁRANAS (ZONA URBANA)</b>
<b>06</b>	<b>06</b>	<b>01</b>	<b>01</b>	<b>001</b>	<b>00</b>	<b>LAS GUÁRANAS</b>
06	06	01	01	001	01	LAS GUÁRANAS
06	06	01	01	001	02	LAS FLORES
06	06	01	01	001	03	LA BERMA DEL CANAL
<b>06</b>	<b>06</b>	<b>01</b>	<b>01</b>	<b>002</b>	<b>00</b>	<b>LOS GENAO</b>
06	06	01	01	002	01	LOS GENAO
06	06	01	01	002	02	LOS JARDINES
<b>06</b>	<b>06</b>	<b>01</b>	<b>01</b>	<b>003</b>	<b>00</b>	<b>EL VATICANO</b>
06	06	01	01	003	01	EL VATICANO
06	06	01	01	003	02	LAS IGLESIAS
06	06	01	01	003	03	AGUAS VIVAS
06	06	01	01	003	04	SAN JOSÉ
<b>06</b>	<b>06</b>	<b>01</b>	<b>01</b>	<b>004</b>	<b>00</b>	<b>SAN JUAN</b>
06	06	01	01	004	01	SAN JUAN
<b>06</b>	<b>06</b>	<b>01</b>	<b>01</b>	<b>005</b>	<b>00</b>	<b>PUEBLO NUEVO</b>
06	06	01	01	005	01	PUEBLO NUEVO
<b>06</b>	<b>06</b>	<b>01</b>	<b>02</b>	<b>000</b>	<b>00</b>	<b>LA ENEA</b>
06	06	01	02	001	00	LA ENEA
06	06	01	02	002	00	EL CAMÚ
06	06	01	02	003	00	LA PALMILLA
06	06	01	02	004	00	LA GINA
06	06	01	02	005	00	LOS MEMISOS
06	06	01	02	006	00	EL TABLÓN
06	06	01	02	007	00	SAN JUAN
<b>06</b>	<b>06</b>	<b>01</b>	<b>03</b>	<b>000</b>	<b>00</b>	<b>EL HATO</b>
06	06	01	03	001	00	EL HATO
06	06	01	03	002	00	HONDURAS
06	06	01	03	003	00	SERRANO
06	06	01	03	004	00	EL LIMÓN
06	06	01	03	005	00	HONDURITAS
06	06	01	03	006	00	SERRANITO
<b>06</b>	<b>06</b>	<b>01</b>	<b>04</b>	<b>000</b>	<b>00</b>	<b>RINCÓN DE LOS GENAO</b>
06	06	01	04	001	00	RINCÓN DE LOS GENAO
06	06	01	04	002	00	GUAMACAGE (PAPAYO)
<b>06</b>	<b>06</b>	<b>01</b>	<b>05</b>	<b>000</b>	<b>00</b>	<b>LOS RIVERA</b>
06	06	01	05	001	00	LOS RIVERA O ALTAGRACIA
06	06	01	05	002	00	CUCA
06	06	01	05	003	00	LA RIVERA
<b>06</b>	<b>07</b>	<b>00</b>	<b>00</b>	<b>000</b>	<b>00</b>	<b>EUGENIO MARÍA DE HOSTOS</b>
<b>06</b>	<b>07</b>	<b>01</b>	<b>00</b>	<b>000</b>	<b>00</b>	<b>EUGENIO MARÍA DE HOSTOS</b>
<b>06</b>	<b>07</b>	<b>01</b>	<b>01</b>	<b>000</b>	<b>00</b>	<b>EUGENIO MARÍA DE HOSTOS (ZONA URBANA)</b>
<b>06</b>	<b>07</b>	<b>01</b>	<b>01</b>	<b>001</b>	<b>00</b>	<b>CENTRO DEL PUEBLO</b>
06	07	01	01	001	01	CENTRO DEL PUEBLO
<b>06</b>	<b>07</b>	<b>01</b>	<b>01</b>	<b>002</b>	<b>00</b>	<b>EL PLAY</b>
06	07	01	01	002	01	EL PLAY
<b>06</b>	<b>07</b>	<b>01</b>	<b>01</b>	<b>003</b>	<b>00</b>	<b>LOS GUANDULES</b>
06	07	01	01	003	01	LOS GUANDULES
<b>06</b>	<b>07</b>	<b>01</b>	<b>01</b>	<b>004</b>	<b>00</b>	<b>DAVID</b>
06	07	01	01	004	01	DAVID
<b>06</b>	<b>07</b>	<b>01</b>	<b>01</b>	<b>005</b>	<b>00</b>	<b>LA GINA</b>



República Dominicana  
División territorial de Duarte, 2009.

Provincia	Municipio	Distrito municipal	Sección	Barrio/paraje	Sub-barrio	Nombre
06	07	01	01	005	01	LA GINA
<b>06</b>	<b>07</b>	<b>01</b>	<b>01</b>	<b>006</b>	<b>00</b>	<b>EL JAROL</b>
06	07	01	01	006	01	EL JAROL
<b>06</b>	<b>07</b>	<b>01</b>	<b>02</b>	<b>000</b>	<b>00</b>	<b>ACICATE</b>
06	07	01	02	001	00	ACICATE
06	07	01	02	002	00	JUANA DÍAZ ABAJO
06	07	01	02	003	00	SABANA DE LA CEIBA
06	07	01	02	004	00	RÍO YUNA
06	07	01	02	005	00	ACICATE ADENTRO
<b>06</b>	<b>07</b>	<b>01</b>	<b>03</b>	<b>000</b>	<b>00</b>	<b>CERREJÓN</b>
06	07	01	03	001	00	CERREJÓN
06	07	01	03	002	00	ATORO
<b>06</b>	<b>07</b>	<b>01</b>	<b>04</b>	<b>000</b>	<b>00</b>	<b>LA ISLETA</b>
06	07	01	04	001	00	LA ISLETA
06	07	01	04	002	00	CRUCE DE LOS JAVIELES
06	07	01	04	003	00	CIEN TAREAS
<b>06</b>	<b>07</b>	<b>02</b>	<b>00</b>	<b>000</b>	<b>00</b>	<b>SABANA GRANDE (D. M.).</b>
<b>06</b>	<b>07</b>	<b>02</b>	<b>01</b>	<b>000</b>	<b>00</b>	<b>SABANA GRANDE (ZONA URBANA)</b>
<b>06</b>	<b>07</b>	<b>02</b>	<b>01</b>	<b>001</b>	<b>00</b>	<b>SABANA GRANDE O EL CASERÍO</b>
06	07	02	01	001	01	SABANA GRANDE O EL CASERÍO
<b>06</b>	<b>07</b>	<b>02</b>	<b>02</b>	<b>000</b>	<b>00</b>	<b>CULATA ABAJO</b>
06	07	02	02	001	00	LA YUCA O ATRONCA PERRO
06	07	02	02	002	00	BOCA DE YUCA
<b>06</b>	<b>07</b>	<b>02</b>	<b>03</b>	<b>000</b>	<b>00</b>	<b>LA CULATA</b>
06	07	02	03	001	00	LA CULATA
06	07	02	03	002	00	LA CULATA AL MEDIO
<b>06</b>	<b>07</b>	<b>02</b>	<b>04</b>	<b>000</b>	<b>00</b>	<b>MARÍA FERNÁNDEZ</b>
06	07	02	04	001	00	MARÍA FERNÁNDEZ
06	07	02	04	002	00	EL RESBALÓN

LEYENDA

	Provincia
	Municipio general
	Distrito municipal
	(Zona urbana)
	Sección
	Barrio o paraje

Fuente: Departamento de Cartografía, Oficina Nacional de Estadística.



---

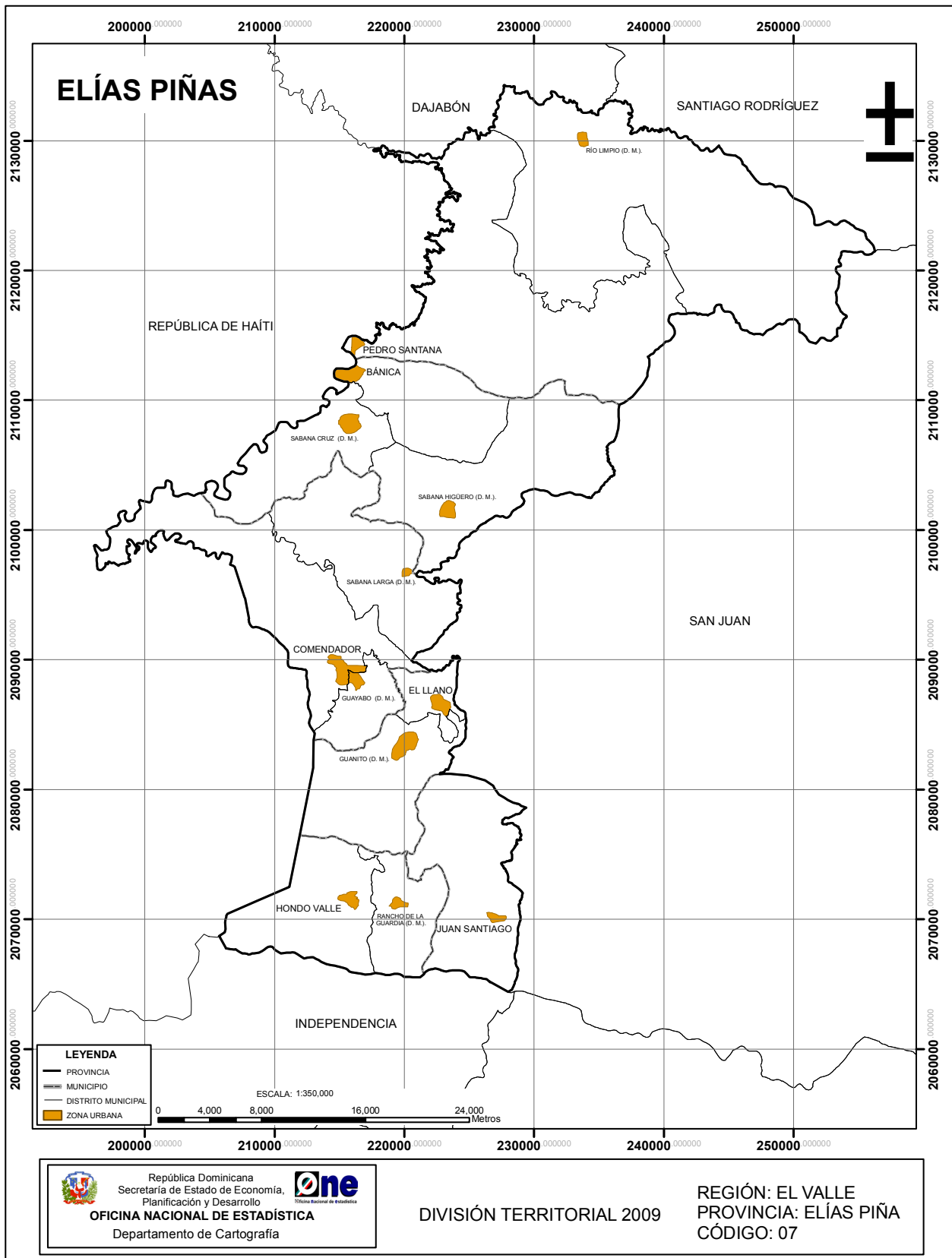
**ELÍAS PIÑA**

**07**

---



# Elías Piña



## - Ubicación geográfica

La provincia Elías Piña está situada en la Región del Valle; su común cabecera es el municipio Comendador. Limita al norte con las provincias Dajabón y Santiago Rodríguez, al este con San Juan, al sur con Independencia y al oeste con la República de Haití. Posición astronómica es 19° 00' latitud norte y 71° 35' longitud oeste.

- **Extensión territorial:** 1,399.61 km<sup>2</sup>.

- **Población 2002:** 63,879 habitantes.

- **Densidad poblacional:** 46 hab/km<sup>2</sup>.

## - División territorial política

Es la provincia número 07, conformada por 6 municipios, 7 distritos municipales, 47 secciones y 337 parajes.

## - Antecedentes históricos

En la época precolombina formaba parte del cacicazgo de Jaragua gobernado por el cacique Bohechío

La ley constitucional 4803, de 1907, erige Santa Teresa de Comendador como común de la provincia Azua. Por medio de la ley N.º 30 del 29 de noviembre 1930, cambia el nombre de Santa Teresa de Comendador y a su villa cabecera por el de Elías Piña, en honor a su hijo más distinguido, el coronel Elías Piña.

En 1936 Elías Piña que era un municipio de Azua, pasó a ser en 1939 común de la provincia Benefactor (San Juan). Mediante ley N.º 83 del 1942, fueron segregadas las comunes Elías Piña y Bánica de la provincia Benefactor para formar la provincia San Rafael con su cabecera en Elías Piña.

En 1956 mediante ley general de división territorial N.º 4400 redefine la composición de la provincia San Rafael con los municipios Elías Piña, Bánica, Pedro Santana y el distrito municipal Hondo Valle y la ciudad Elías Piña como capital.

En 1965 mediante ley 704, cambia el nombre de provincia San Rafael por provincia Estrelleta. En 1972 se le denomina con el nombre de Comendador tanto al municipio como a la ciudad de Elías Piña, y se designa a la provincia con el nombre que lleva en la actualidad.

### - Relieve

- Sistema montañoso : la provincia se encuentra enclavada entre la sierra de Neiba y la cordillera Central. El Valle Macasía, cuyos suelos son aluvionales (áridos poco fértiles).
- Elevaciones: Nalga de Maco con 1,960 m, Loma del Café, Loma de Peña Blanca, Damajagua, El Hoyazo, Gajo bonito, Palo de Burro, Peña Blanca, La Tasajera del Chivito y Juan Caño.
- Llanura: el valle intramontano Hondo Valle.

- **Recurso minero:** piedra caliza

### - Hidrografía

- Ríos: Joca, Tocino, Macasía, Del Padre, Sonador, Comendador, Caña y el más importante, el río Artibonito.
- Arroyos: Barrero, Corocito, Salado y Arroyo de La Mina.

### - Clima

Bosque seco, monte espinoso, montano húmedo y muy húmedo de bosque; vegetación xerófila. Registra una temperatura media anual de 25.2°C y una precipitación media anual de 2,040 mm.





República Dominicana  
División territorial de Elías Piña, 2009.

Provincia	Municipio	Distrito municipal	Sección	Barrio/paraje	Sub-barrio	Nombre
<b>07</b>	<b>00</b>	<b>00</b>	<b>00</b>	<b>000</b>	<b>00</b>	<b>ELÍAS PIÑA</b>
<b>07</b>	<b>01</b>	<b>00</b>	<b>00</b>	<b>000</b>	<b>00</b>	<b>COMENDADOR</b>
<b>07</b>	<b>01</b>	<b>01</b>	<b>00</b>	<b>000</b>	<b>00</b>	<b>COMENDADOR</b>
<b>07</b>	<b>01</b>	<b>01</b>	<b>01</b>	<b>000</b>	<b>00</b>	<b>COMENDADOR (ZONA URBANA)</b>
<b>07</b>	<b>01</b>	<b>01</b>	<b>01</b>	<b>001</b>	<b>00</b>	<b>LA HORTENSIA O RABO DURO</b>
07	01	01	01	001	01	LA HORTENSIA O RABO DURO
<b>07</b>	<b>01</b>	<b>01</b>	<b>01</b>	<b>002</b>	<b>00</b>	<b>ADUANA</b>
07	01	01	01	002	01	ADUANA
07	01	01	01	002	02	RESIDENCIAL OGANDO
<b>07</b>	<b>01</b>	<b>01</b>	<b>01</b>	<b>003</b>	<b>00</b>	<b>CRISTO SALVADOR</b>
07	01	01	01	003	01	CRISTO SALVADOR
07	01	01	01	003	02	LA GALLERA
07	01	01	01	003	03	LUZ CELESTE LARA
<b>07</b>	<b>01</b>	<b>01</b>	<b>01</b>	<b>004</b>	<b>00</b>	<b>CENTRO DEL PUEBLO</b>
07	01	01	01	004	01	CENTRO DEL PUEBLO
07	01	01	01	004	02	OBRAERO
<b>07</b>	<b>01</b>	<b>01</b>	<b>01</b>	<b>005</b>	<b>00</b>	<b>LA VIRGEN</b>
07	01	01	01	005	01	LA VIRGEN
07	01	01	01	005	02	LA ANTENA
<b>07</b>	<b>01</b>	<b>01</b>	<b>01</b>	<b>006</b>	<b>00</b>	<b>GALINDO</b>
07	01	01	01	006	01	GALINDO
07	01	01	01	006	02	LA DELICIA
<b>07</b>	<b>01</b>	<b>01</b>	<b>01</b>	<b>007</b>	<b>00</b>	<b>ANA PATRIA MARTÍNEZ</b>
07	01	01	01	007	01	ANA PATRIA MARTÍNEZ
<b>07</b>	<b>01</b>	<b>01</b>	<b>01</b>	<b>008</b>	<b>00</b>	<b>INVI-VILLA PROGRESO O EL PLAY</b>
07	01	01	01	008	01	INVI-VILLA PROGRESO O EL PLAY
<b>07</b>	<b>01</b>	<b>01</b>	<b>01</b>	<b>009</b>	<b>00</b>	<b>LAVADOR</b>
07	01	01	01	009	01	LAVADOR
<b>07</b>	<b>01</b>	<b>01</b>	<b>02</b>	<b>000</b>	<b>00</b>	<b>LOS RINCONCITOS</b>
07	01	01	02	001	00	SABANA CAMPO
07	01	01	02	002	00	LOS RINCONCITOS
07	01	01	02	003	00	SABANA YEGUA
<b>07</b>	<b>01</b>	<b>01</b>	<b>03</b>	<b>000</b>	<b>00</b>	<b>PUELLO</b>
07	01	01	03	001	00	LAMEDEROS
07	01	01	03	002	00	LA MARGARITA
07	01	01	03	003	00	POZO HONDO
07	01	01	03	004	00	PUELLO
07	01	01	03	005	00	CORRAL DE MARCOS
07	01	01	03	006	00	EL CARRIL
07	01	01	03	007	00	AFORTUNADA
07	01	01	03	008	00	HATO NUEVO
07	01	01	03	009	00	CRUCE DE MALENA
<b>07</b>	<b>01</b>	<b>01</b>	<b>04</b>	<b>000</b>	<b>00</b>	<b>LA JAGUA</b>
07	01	01	04	001	00	LA JAGUA
07	01	01	04	002	00	CRUCE DE MUNDITO
<b>07</b>	<b>01</b>	<b>01</b>	<b>05</b>	<b>000</b>	<b>00</b>	<b>JUAN FELIPE</b>
07	01	01	05	001	00	JUAN FELIPE
07	01	01	05	002	00	CAOBAL
07	01	01	05	003	00	LOS JENGIBRES ARRIBA
07	01	01	05	004	00	LOS JENGIBRES ABAJO
07	01	01	05	005	00	LOS CALLEJONES
<b>07</b>	<b>01</b>	<b>01</b>	<b>06</b>	<b>000</b>	<b>00</b>	<b>MACASÍA</b>
07	01	01	06	001	00	LAS DOS BOCAS
07	01	01	06	002	00	EL HOYO
07	01	01	06	003	00	EL MORRO
07	01	01	06	004	00	MACASÍA

República Dominicana  
División territorial de Elías Piña, 2009.

Provincia	Municipio	Distrito municipal	Sección	Barrio/paraje	Sub-barrio	Nombre
07	01	01	06	005	00	CARRERA VERDE
<b>07</b>	<b>01</b>	<b>01</b>	<b>07</b>	<b>000</b>	<b>00</b>	<b>LAS PATILLAS</b>
07	01	01	07	001	00	LAS PATILLAS
07	01	01	07	002	00	EL CARRIZAL
07	01	01	07	003	00	CARRERA DE SIERRA
07	01	01	07	004	00	LA CEIBA
07	01	01	07	005	00	LA CABRA - EL CERRO
07	01	01	07	006	00	LOS COROCITOS
<b>07</b>	<b>01</b>	<b>01</b>	<b>08</b>	<b>000</b>	<b>00</b>	<b>EL PINO</b>
07	01	01	08	001	00	EL PINO
07	01	01	08	002	00	LA BARRANCA
07	01	01	08	003	00	GUAZUMAL
07	01	01	08	004	00	MATA BONITA
07	01	01	08	005	00	LA CUNA
07	01	01	08	006	00	RANCHO DEL NEGRO
07	01	01	08	007	00	TILANI
<b>07</b>	<b>01</b>	<b>01</b>	<b>09</b>	<b>000</b>	<b>00</b>	<b>PINZÓN</b>
07	01	01	09	001	00	PINZÓN
07	01	01	09	002	00	LA LOMITA
07	01	01	09	003	00	RONCADOR
07	01	01	09	004	00	EL HUESO
07	01	01	09	005	00	EL DUAN
07	01	01	09	006	00	LUCAZADA
07	01	01	09	007	00	PRUDENCIO
<b>07</b>	<b>01</b>	<b>02</b>	<b>00</b>	<b>000</b>	<b>00</b>	<b>SABANA LARGA (D. M.).</b>
<b>07</b>	<b>01</b>	<b>02</b>	<b>01</b>	<b>000</b>	<b>00</b>	<b>SABANA LARGA (ZONA URBANA)</b>
<b>07</b>	<b>01</b>	<b>02</b>	<b>01</b>	<b>001</b>	<b>00</b>	<b>SABANA LARGA</b>
07	01	02	01	001	01	SABANA LARGA
<b>07</b>	<b>01</b>	<b>02</b>	<b>02</b>	<b>000</b>	<b>00</b>	<b>SABANA LARGA</b>
07	01	02	02	001	00	LA ROSA
07	01	02	02	002	00	ESCONDIDITO
<b>07</b>	<b>01</b>	<b>02</b>	<b>03</b>	<b>000</b>	<b>00</b>	<b>ANGOSTURA</b>
07	01	02	03	001	00	ANGOSTURA
07	01	02	03	002	00	MONTE GRANDE
07	01	02	03	003	00	LOS JOBAZOS
07	01	02	03	004	00	JUNQUITO
07	01	02	03	005	00	LOS CÓRBANOS
07	01	02	03	006	00	PIEDRA HINCADA
07	01	02	03	007	00	LOS COCUYOS
<b>07</b>	<b>01</b>	<b>02</b>	<b>04</b>	<b>000</b>	<b>00</b>	<b>HATO VIEJO</b>
07	01	02	04	001	00	HATO VIEJO
07	01	02	04	002	00	EL CANDELÓN
07	01	02	04	003	00	CAÑADA GRANDE
07	01	02	04	004	00	EL BATEY
<b>07</b>	<b>01</b>	<b>02</b>	<b>05</b>	<b>000</b>	<b>00</b>	<b>POTROSO</b>
07	01	02	05	001	00	OJO DE AGUA
07	01	02	05	002	00	LA MINA
07	01	02	05	003	00	POTROSO
07	01	02	05	004	00	LA MINA ARRIBA
07	01	02	05	005	00	TIERRA HONDA
07	01	02	05	006	00	LA COTORRA
<b>07</b>	<b>01</b>	<b>02</b>	<b>06</b>	<b>000</b>	<b>00</b>	<b>POTRO BLANCO</b>
07	01	02	06	001	00	POTRO BLANCO
07	01	02	06	002	00	EL SALTO
07	01	02	06	003	00	SABANETA
07	01	02	06	004	00	EL BARRERO

República Dominicana  
División territorial de Elías Piña, 2009.

Provincia	Municipio	Distrito municipal	Sección	Barrio/paraje	Sub-barrio	Nombre
07	01	02	06	005	00	LA ESTRELLETA
<b>07</b>	<b>01</b>	<b>03</b>	<b>00</b>	<b>000</b>	<b>00</b>	<b>GUAYABO (D. M.).</b>
<b>07</b>	<b>01</b>	<b>03</b>	<b>01</b>	<b>000</b>	<b>00</b>	<b>GUAYABO (ZONA URBANA)</b>
<b>07</b>	<b>01</b>	<b>03</b>	<b>01</b>	<b>001</b>	<b>00</b>	<b>GUAYABO</b>
07	01	03	01	001	01	GUAYABO
<b>07</b>	<b>01</b>	<b>03</b>	<b>02</b>	<b>000</b>	<b>00</b>	<b>GUAZUMAL</b>
07	01	03	02	001	00	PALERMO
07	01	03	02	002	00	MESETA DEL PINO
07	01	03	02	003	00	GUAZUMAL ARRIBA
07	01	03	02	004	00	GUAZUMAL ABAJO
<b>07</b>	<b>01</b>	<b>03</b>	<b>03</b>	<b>000</b>	<b>00</b>	<b>ISIDRO MARTÍNEZ</b>
07	01	03	03	001	00	PALO GRANDE
07	01	03	03	002	00	SOBACÓN
07	01	03	03	003	00	SOBACÓN ABAJO
07	01	03	03	004	00	SOBACÓN ARRIBA
07	01	03	03	005	00	ISIDRO MARTÍNEZ
07	01	03	03	006	00	LA LAJITA DE ANTONIO MORETA
<b>07</b>	<b>01</b>	<b>03</b>	<b>04</b>	<b>000</b>	<b>00</b>	<b>LA MESETA</b>
07	01	03	04	001	00	EL CEDRO
07	01	03	04	002	00	GUARDIA VIEJA
07	01	03	04	003	00	LA MESETA ABAJO
07	01	03	04	004	00	LA MESETA ARRIBA
07	01	03	04	005	00	LA MESETA
07	01	03	04	006	00	LA TINAJA O TINAJITA
<b>07</b>	<b>02</b>	<b>00</b>	<b>00</b>	<b>000</b>	<b>00</b>	<b>BÁNICA</b>
<b>07</b>	<b>02</b>	<b>01</b>	<b>00</b>	<b>000</b>	<b>00</b>	<b>BÁNICA</b>
<b>07</b>	<b>02</b>	<b>01</b>	<b>01</b>	<b>000</b>	<b>00</b>	<b>BÁNICA (ZONA URBANA)</b>
<b>07</b>	<b>02</b>	<b>01</b>	<b>01</b>	<b>001</b>	<b>00</b>	<b>CENTRO DEL PUEBLO</b>
07	02	01	01	001	01	CENTRO DEL PUEBLO
<b>07</b>	<b>02</b>	<b>01</b>	<b>01</b>	<b>002</b>	<b>00</b>	<b>LA PLANTA O EL GAJO</b>
07	02	01	01	002	01	LA PLANTA O EL GAJO
<b>07</b>	<b>02</b>	<b>01</b>	<b>01</b>	<b>003</b>	<b>00</b>	<b>LA RECTA</b>
07	02	01	01	003	01	LA RECTA
07	02	01	01	003	02	LOS MULTIS
07	02	01	01	003	03	RASTRILLO
07	02	01	01	003	04	CALLEJÓN DE MERÁN
<b>07</b>	<b>02</b>	<b>01</b>	<b>02</b>	<b>000</b>	<b>00</b>	<b>LAS CAÑITAS</b>
07	02	01	02	001	00	LAS CAÑITAS
07	02	01	02	002	00	EL PAPAYO
07	02	01	02	003	00	BLAS
07	02	01	02	004	00	EL MAMONCITO
07	02	01	02	005	00	RINCÓN GRANDE
07	02	01	02	006	00	EL ESCARBADERO
07	02	01	02	007	00	MARÍA ISABEL
07	02	01	02	008	00	LOS MEMISOS
<b>07</b>	<b>02</b>	<b>01</b>	<b>03</b>	<b>000</b>	<b>00</b>	<b>TABACAL</b>
07	02	01	03	001	00	TABACAL
07	02	01	03	002	00	LA CRUZ
07	02	01	03	003	00	LOS PINOS
07	02	01	03	004	00	LA RECTA
07	02	01	03	005	00	EL CAOBAL
<b>07</b>	<b>02</b>	<b>02</b>	<b>00</b>	<b>000</b>	<b>00</b>	<b>SABANA CRUZ (D. M.).</b>
<b>07</b>	<b>02</b>	<b>02</b>	<b>01</b>	<b>000</b>	<b>00</b>	<b>SABANA CRUZ (ZONA URBANA)</b>
<b>07</b>	<b>02</b>	<b>02</b>	<b>01</b>	<b>001</b>	<b>00</b>	<b>CENTRO DEL PUEBLO</b>
07	02	02	01	001	01	CENTRO DEL PUEBLO
07	02	02	01	001	02	EL MILLÓN

República Dominicana  
División territorial de Elías Piña, 2009.

Provincia	Municipio	Distrito municipal	Sección	Barrio/paraje	Sub-barrio	Nombre
<b>07</b>	<b>02</b>	<b>02</b>	<b>02</b>	<b>000</b>	<b>00</b>	<b>SABANA CRUZ</b>
07	02	02	02	001	00	EL PELIGRO
07	02	02	02	002	00	LOS JOBITOS
07	02	02	02	003	00	SAN ANDRÉS
07	02	02	02	004	00	EL GUAYABO
07	02	02	02	005	00	EL MAMONCITO
07	02	02	02	006	00	MARÍA ISABEL
07	02	02	02	007	00	SABANA CRUZ
<b>07</b>	<b>02</b>	<b>02</b>	<b>03</b>	<b>000</b>	<b>00</b>	<b>GUAYABAL</b>
07	02	02	03	001	00	GUAYABAL
07	02	02	03	002	00	PILÓN
07	02	02	03	003	00	HATO VIEJO
<b>07</b>	<b>02</b>	<b>02</b>	<b>04</b>	<b>000</b>	<b>00</b>	<b>GUAROA</b>
07	02	02	04	001	00	GUAROA
07	02	02	04	002	00	MANYAYA
<b>07</b>	<b>02</b>	<b>02</b>	<b>05</b>	<b>000</b>	<b>00</b>	<b>RASTRILLO</b>
07	02	02	05	001	00	ESPINOSA
<b>07</b>	<b>02</b>	<b>02</b>	<b>06</b>	<b>000</b>	<b>00</b>	<b>EL FONDO</b>
07	02	02	06	001	00	SABANA GRANDE
07	02	02	06	002	00	EL FONDO DE SABANA CRUZ
07	02	02	06	003	00	LOS CERCADILLOS
<b>07</b>	<b>02</b>	<b>03</b>	<b>00</b>	<b>000</b>	<b>00</b>	<b>SABANA HIGÜERO (D. M.).</b>
<b>07</b>	<b>02</b>	<b>03</b>	<b>01</b>	<b>000</b>	<b>00</b>	<b>SABANA HIGÜERO (ZONA URBANA)</b>
<b>07</b>	<b>02</b>	<b>03</b>	<b>01</b>	<b>001</b>	<b>00</b>	<b>HIGÜERO</b>
07	02	03	01	001	01	HIGÜERO
<b>07</b>	<b>02</b>	<b>03</b>	<b>02</b>	<b>000</b>	<b>00</b>	<b>HIGÜERITO</b>
07	02	03	02	001	00	MATA BONITA
07	02	03	02	002	00	LA MINA
07	02	03	02	003	00	LOS CAMPECHITOS
07	02	03	02	004	00	LA CORCOVADA
07	02	03	02	005	00	LA LAJITA
07	02	03	02	006	00	BLAS MARTÍNEZ
07	02	03	02	007	00	ARROYO SALADO
07	02	03	02	008	00	LAS CHUPADERAS
07	02	03	02	009	00	LOS PINALITOS
07	02	03	02	010	00	LA HERRADURA
<b>07</b>	<b>02</b>	<b>03</b>	<b>03</b>	<b>000</b>	<b>00</b>	<b>LOS YAREYES</b>
07	02	03	03	001	00	LOS YAREYES
07	02	03	03	002	00	LOS PINITOS
07	02	03	03	003	00	EL PALISTAL
07	02	03	03	004	00	LA PEÑA
07	02	03	03	005	00	EL ANÓN
07	02	03	03	006	00	CLAVELLINA
07	02	03	03	007	00	EL CAMPECHE
<b>07</b>	<b>02</b>	<b>03</b>	<b>04</b>	<b>000</b>	<b>00</b>	<b>EL CANTÓN</b>
07	02	03	04	001	00	EL PON
07	02	03	04	002	00	HATO VIEJO
07	02	03	04	003	00	LA VIAJACA
07	02	03	04	004	00	CHARCO COLORADO
07	02	03	04	005	00	EL VALLECITO
07	02	03	04	006	00	EL CANTÓN
07	02	03	04	007	00	LOS BOQUERONES
07	02	03	04	008	00	SABANA MULA
07	02	03	04	009	00	EL CHARCO
07	02	03	04	010	00	PALMA SOLA
07	02	03	04	011	00	SABANA DEL PINO

República Dominicana  
División territorial de Elías Piña, 2009.

Provincia	Municipio	Distrito municipal	Sección	Barrio/paraje	Sub-barrio	Nombre
07	02	03	04	012	00	SABANA EN MEDIO
07	02	03	04	013	00	LA MAJUANA
<b>07</b>	<b>02</b>	<b>03</b>	<b>05</b>	<b>000</b>	<b>00</b>	<b>CABEZA DE LA SABANA</b>
07	02	03	05	001	00	EL NARANJO
07	02	03	05	002	00	LA CAYA
07	02	03	05	003	00	LOS BRITO
07	02	03	05	004	00	ARROYO SECO
07	02	03	05	005	00	LA CANA
<b>07</b>	<b>03</b>	<b>00</b>	<b>00</b>	<b>000</b>	<b>00</b>	<b>EL LLANO</b>
<b>07</b>	<b>03</b>	<b>01</b>	<b>00</b>	<b>000</b>	<b>00</b>	<b>EL LLANO</b>
<b>07</b>	<b>03</b>	<b>01</b>	<b>01</b>	<b>000</b>	<b>00</b>	<b>EL LLANO (ZONA URBANA)</b>
<b>07</b>	<b>03</b>	<b>01</b>	<b>01</b>	<b>001</b>	<b>00</b>	<b>EL LLANO</b>
07	03	01	01	001	01	LA LECHOSA
07	03	01	01	001	02	CENTRO DEL PUEBLO
07	03	01	01	001	03	PUEBLO NUEVO
07	03	01	01	001	04	NUEVO
07	03	01	01	001	05	LA IGLESIA
<b>07</b>	<b>03</b>	<b>01</b>	<b>02</b>	<b>000</b>	<b>00</b>	<b>REBOSO</b>
07	03	01	02	001	00	MEDIA LUNA
07	03	01	02	002	00	PALO SECO
07	03	01	02	003	00	EL FUNDO
07	03	01	02	004	00	PALO GRANDE
07	03	01	02	005	00	GUAZUMAL - EL CHIVO
07	03	01	02	006	00	PIEDRA HINCADA
07	03	01	02	007	00	REBOSO - PONTÓN DE EL LLANO
07	03	01	02	008	00	LA JOYA
07	03	01	02	009	00	EL MAMONCITO
07	03	01	02	010	00	PALMA CANA
<b>07</b>	<b>03</b>	<b>02</b>	<b>00</b>	<b>000</b>	<b>00</b>	<b>GUANITO (D. M.).</b>
<b>07</b>	<b>03</b>	<b>02</b>	<b>01</b>	<b>000</b>	<b>00</b>	<b>GUANITO (ZONA URBANA)</b>
<b>07</b>	<b>03</b>	<b>02</b>	<b>01</b>	<b>001</b>	<b>00</b>	<b>GUANITO</b>
07	03	02	01	001	01	GUANITO
<b>07</b>	<b>03</b>	<b>02</b>	<b>02</b>	<b>000</b>	<b>00</b>	<b>GUANITO</b>
07	03	02	02	001	00	VENANCIO
07	03	02	02	002	00	JUAN CANO
07	03	02	02	003	00	LA LAJITA
07	03	02	02	004	00	LOS ARROYOS
<b>07</b>	<b>03</b>	<b>02</b>	<b>03</b>	<b>000</b>	<b>00</b>	<b>LAS LAGUNAS</b>
07	03	02	03	001	00	ROSA DE LA PIEDRA
07	03	02	03	002	00	LOS PINALITOS
07	03	02	03	003	00	EL VALLE
07	03	02	03	004	00	PLAN CAFÉ
07	03	02	03	005	00	LAS LAGUNAS
07	03	02	03	006	00	EL AGUACATE
07	03	02	03	007	00	EL HOYO
07	03	02	03	008	00	JUAN CANO
<b>07</b>	<b>03</b>	<b>02</b>	<b>04</b>	<b>000</b>	<b>00</b>	<b>BLANCO</b>
07	03	02	04	001	00	BLANCO
07	03	02	04	002	00	BRUNO
07	03	02	04	003	00	EL COCO
07	03	02	04	005	00	MATADERO
07	03	02	04	006	00	LA LISTA
07	03	02	04	007	00	EL YAYAL
07	03	02	04	008	00	LA NUNUTA
07	03	02	04	009	00	CERRO MICO
<b>07</b>	<b>04</b>	<b>00</b>	<b>00</b>	<b>000</b>	<b>00</b>	<b>HONDO VALLE</b>

República Dominicana  
División territorial de Elías Piña, 2009.

Provincia	Municipio	Distrito municipal	Sección	Barrio/paraje	Sub-barrio	Nombre
<b>07</b>	<b>04</b>	<b>01</b>	<b>00</b>	<b>000</b>	<b>00</b>	<b>HONDO VALLE</b>
<b>07</b>	<b>04</b>	<b>01</b>	<b>01</b>	<b>000</b>	<b>00</b>	<b>HONDO VALLE (ZONA URBANA)</b>
<b>07</b>	<b>04</b>	<b>01</b>	<b>01</b>	<b>001</b>	<b>00</b>	<b>LOS MAJAOS</b>
07	04	01	01	001	01	LOS MAJAOS
<b>07</b>	<b>04</b>	<b>01</b>	<b>01</b>	<b>002</b>	<b>00</b>	<b>LA COLONIA</b>
07	04	01	01	002	01	LA COLONIA
<b>07</b>	<b>04</b>	<b>01</b>	<b>01</b>	<b>003</b>	<b>00</b>	<b>CENTRO DEL PUEBLO</b>
07	04	01	01	003	01	CENTRO DEL PUEBLO
07	04	01	01	003	02	LINCOLN
07	04	01	01	003	03	LOS MAESTROS
<b>07</b>	<b>04</b>	<b>01</b>	<b>01</b>	<b>004</b>	<b>00</b>	<b>GUACHUPITA</b>
07	04	01	01	004	01	GUACHUPITA
<b>07</b>	<b>04</b>	<b>01</b>	<b>01</b>	<b>005</b>	<b>00</b>	<b>EL CRUCE</b>
07	04	01	01	005	01	EL CRUCE
<b>07</b>	<b>04</b>	<b>01</b>	<b>02</b>	<b>000</b>	<b>00</b>	<b>ANICETO MARTÍNEZ</b>
07	04	01	02	001	00	CAÑADA DE MIGUEL
07	04	01	02	002	00	EL HOYAZO
07	04	01	02	003	00	YERBA BUENA
07	04	01	02	004	00	LOS PALOS DE BURRO
07	04	01	02	005	00	EL BARRERO
07	04	01	02	006	00	PIEDRA BLANCA O SOBACÓN
07	04	01	02	007	00	LAS 204
07	04	01	02	008	00	JUNQUITO
07	04	01	02	009	00	PALO PRIETO
07	04	01	02	010	00	GUARDIA DEL CAFÉ
07	04	01	02	011	00	ANICETO MARTÍNEZ
<b>07</b>	<b>04</b>	<b>01</b>	<b>03</b>	<b>000</b>	<b>00</b>	<b>RANCHO DE PEDRO</b>
07	04	01	03	001	00	LOS CALLEJONES
07	04	01	03	002	00	EL BEYUGAL
07	04	01	03	003	00	LAS CAÑITAS
07	04	01	03	004	00	LA ROSA
07	04	01	03	005	00	PALO BLANCO
07	04	01	03	006	00	CALIMETE
07	04	01	03	007	00	LA BESTIA
07	04	01	03	008	00	LOS PAJARITOS
07	04	01	03	009	00	BOCA DEL BOTADO
07	04	01	03	010	00	LOS CHICHARRONES
07	04	01	03	011	00	LA FRUTA
07	04	01	03	012	00	EL CEDRO
07	04	01	03	013	00	LOS JAQUELLES
07	04	01	03	014	00	LOS RINCONES
07	04	01	03	015	00	LOS BOTADOS DE LA CAÑA
07	04	01	03	016	00	LOS BOTADOS DE VICTORIA
07	04	01	03	017	00	LOS BOTADOS
07	04	01	03	018	00	LOS NARANJOS
07	04	01	03	019	00	LAGUNITA
07	04	01	03	020	00	ESCONDIDO
07	04	01	03	021	00	EL PINO
07	04	01	03	022	00	LA SIEMBRA
07	04	01	03	023	00	LOS MAGUEYES
07	04	01	03	024	00	AGUA DEL HIGO
07	04	01	03	025	00	TASAJERA
07	04	01	03	026	00	LOS GUAYABOS
07	04	01	03	027	00	LOMA DE FEBRILLET
07	04	01	03	028	00	LA FUENTE
07	04	01	03	029	00	LOS BOTADOS DE LA RESERVA

República Dominicana  
División territorial de Elías Piña, 2009.

Provincia	Municipio	Distrito municipal	Sección	Barrio/paraje	Sub-barrio	Nombre
07	04	01	03	030	00	RANCHO DE PEDRO
<b>07</b>	<b>04</b>	<b>02</b>	<b>00</b>	<b>000</b>	<b>00</b>	<b>RANCHO DE LA GUARDIA (D. M.).</b>
<b>07</b>	<b>04</b>	<b>02</b>	<b>01</b>	<b>000</b>	<b>00</b>	<b>RANCHO DE LA GUARDIA (ZONA URBANA)</b>
<b>07</b>	<b>04</b>	<b>02</b>	<b>01</b>	<b>001</b>	<b>00</b>	<b>RANCHO DE LA GUARDIA</b>
07	04	02	01	001	01	RANCHO DE LA GUARDIA
<b>07</b>	<b>04</b>	<b>02</b>	<b>02</b>	<b>000</b>	<b>00</b>	<b>LOS GUINEOS</b>
07	04	02	02	001	00	LOS GUINEOS
07	04	02	02	002	00	LOS RANCHITOS
07	04	02	02	003	00	PLAN CAFÉ O EL CALICHE
07	04	02	02	004	00	PRIMER RANCHO ARRIBA
07	04	02	02	005	00	LAS LAGUNAS
<b>07</b>	<b>04</b>	<b>02</b>	<b>03</b>	<b>000</b>	<b>00</b>	<b>LA SAHONADA</b>
07	04	02	03	001	00	LA SAHONADA
07	04	02	03	002	00	EL PUERTÓN
07	04	02	03	003	00	LOS MARRANITOS
07	04	02	03	004	00	LA SAHONADA ARRIBA
<b>07</b>	<b>04</b>	<b>02</b>	<b>04</b>	<b>000</b>	<b>00</b>	<b>RANCHO DE LA GUARDIA</b>
07	04	02	04	001	00	GUAYABAL
07	04	02	04	002	00	EL PEDREGAL
07	04	02	04	003	00	LA FUENTE ARRIBA
07	04	02	04	004	00	PINAL REDONDO
07	04	02	04	005	00	MANACLAR
07	04	02	04	006	00	LOS NARANJOS
07	04	02	04	007	00	EL POZO
07	04	02	04	008	00	GAJO DEL GACHO
<b>07</b>	<b>05</b>	<b>00</b>	<b>00</b>	<b>000</b>	<b>00</b>	<b>PEDRO SANTANA</b>
<b>07</b>	<b>05</b>	<b>01</b>	<b>00</b>	<b>000</b>	<b>00</b>	<b>PEDRO SANTANA</b>
<b>07</b>	<b>05</b>	<b>01</b>	<b>01</b>	<b>000</b>	<b>00</b>	<b>PEDRO SANTANA (ZONA URBANA)</b>
<b>07</b>	<b>05</b>	<b>01</b>	<b>01</b>	<b>001</b>	<b>00</b>	<b>MILITAR</b>
07	05	01	01	001	01	MILITAR
<b>07</b>	<b>05</b>	<b>01</b>	<b>01</b>	<b>002</b>	<b>00</b>	<b>AZUL</b>
07	05	01	01	002	01	AZUL
<b>07</b>	<b>05</b>	<b>01</b>	<b>01</b>	<b>003</b>	<b>00</b>	<b>CENTRO DE LA CIUDAD</b>
07	05	01	01	003	01	CENTRO DE LA CIUDAD
<b>07</b>	<b>05</b>	<b>01</b>	<b>01</b>	<b>004</b>	<b>00</b>	<b>NUEVO</b>
07	05	01	01	004	01	NUEVO
<b>07</b>	<b>05</b>	<b>01</b>	<b>01</b>	<b>005</b>	<b>00</b>	<b>LA E</b>
07	05	01	01	005	01	LA E
<b>07</b>	<b>05</b>	<b>01</b>	<b>01</b>	<b>006</b>	<b>00</b>	<b>LOS PATIOS</b>
07	05	01	01	006	01	LOS PATIOS
<b>07</b>	<b>05</b>	<b>01</b>	<b>01</b>	<b>007</b>	<b>00</b>	<b>JOSÉ FRANCISCO PEÑA GÓMEZ</b>
07	05	01	01	007	01	JOSÉ FRANCISCO PEÑA GÓMEZ
<b>07</b>	<b>05</b>	<b>01</b>	<b>02</b>	<b>000</b>	<b>00</b>	<b>LA PALMA</b>
07	05	01	02	001	00	LA DESCUBIERTA
07	05	01	02	002	00	LAS PALMAS
07	05	01	02	003	00	LOS CAJUILITOS
07	05	01	02	004	00	LOS CERCADILLOS
07	05	01	02	005	00	DAMAJAGUA
07	05	01	02	006	00	LOS CHICHARRONES
07	05	01	02	007	00	EL CÓRBANO
07	05	01	02	008	00	CERRO SAN FRANCISCO
<b>07</b>	<b>05</b>	<b>01</b>	<b>03</b>	<b>000</b>	<b>00</b>	<b>EL HOYO</b>
07	05	01	03	001	00	EL HOYO
07	05	01	03	002	00	LOS GRITOS
07	05	01	03	003	00	LA YAMAYAS
07	05	01	03	004	00	GUAYUYAL

República Dominicana  
División territorial de Elías Piña, 2009.

Provincia	Municipio	Distrito municipal	Sección	Barrio/paraje	Sub-barrio	Nombre
07	05	01	03	005	00	VALENTÍN LAS YAYAS
07	05	01	03	006	00	BARTOLO
07	05	01	03	007	00	EL BARRERO
07	05	01	03	008	00	PESQUERO
07	05	01	03	009	00	LA RACIMERA
<b>07</b>	<b>05</b>	<b>01</b>	<b>04</b>	<b>000</b>	<b>00</b>	<b>GUAYAJAYUCO</b>
07	05	01	04	001	00	GUAYAJAYUCO
07	05	01	04	002	00	ROSSO
07	05	01	04	003	00	CARATA
07	05	01	04	004	00	LA ZURZA
07	05	01	04	005	00	LOS AMACEYES
07	05	01	04	006	00	RANCHO HIGÜERO
07	05	01	04	007	00	SOMBRERO
07	05	01	04	008	00	HOYO PRIETO
07	05	01	04	009	00	LOS CEDROS
07	05	01	04	010	00	LOS DAJAOS
07	05	01	04	011	00	PULIO
<b>07</b>	<b>05</b>	<b>01</b>	<b>05</b>	<b>000</b>	<b>00</b>	<b>NICOLÁS (JOCA)</b>
07	05	01	05	001	00	NICOLÁS O JOCA
07	05	01	05	002	00	LOS TOCONES
07	05	01	05	003	00	ARROYO GRANDE
07	05	01	05	004	00	EL MORRO
07	05	01	05	005	00	LA CUEVA
07	05	01	05	006	00	EL TOCINO DE JOCA
07	05	01	05	007	00	EL POMITO
07	05	01	05	008	00	LAS CANAS - EL ESTRECHO
<b>07</b>	<b>05</b>	<b>02</b>	<b>01</b>	<b>000</b>	<b>00</b>	<b>RÍO LIMPIO (D. M.).</b>
<b>07</b>	<b>05</b>	<b>02</b>	<b>01</b>	<b>000</b>	<b>00</b>	<b>RÍO LIMPIO (ZONA URBANA)</b>
<b>07</b>	<b>05</b>	<b>02</b>	<b>01</b>	<b>001</b>	<b>00</b>	<b>RÍO LIMPIO</b>
07	05	02	01	001	01	RÍO LIMPIO
<b>07</b>	<b>05</b>	<b>02</b>	<b>02</b>	<b>000</b>	<b>00</b>	<b>RÍO LIMPIO</b>
07	05	02	02	001	00	RÍO BONITO
07	05	02	02	002	00	PIEDRA BLANCA
07	05	02	02	003	00	LA GUÁZARA
07	05	02	02	004	00	LOS PINITOS
07	05	02	02	005	00	RAVINZAL
07	05	02	02	006	00	LOS GUANDULES
07	05	02	02	007	00	LA PALMA
07	05	02	02	008	00	LA TAYOTA
<b>07</b>	<b>05</b>	<b>02</b>	<b>03</b>	<b>000</b>	<b>00</b>	<b>LA SIERRECITA</b>
07	05	02	03	001	00	RANCHO TOMÁS
07	05	02	03	002	00	RANCHO VALDEZ
07	05	02	03	003	00	LA LLANADITA
07	05	02	03	004	00	PATRICIO
07	05	02	03	005	00	LA TAYOTA
07	05	02	03	006	00	LA GUAMA
07	05	02	03	007	00	FRANCISCO JOSÉ
07	05	02	03	008	00	LA NASA
07	05	02	03	009	00	LA SIERRECITA
07	05	02	03	010	00	EL CAYUCO
07	05	02	03	011	00	LA CIDRA - LA GINITA
07	05	02	03	012	00	CAÑADA DE PIEDRA
07	05	02	03	013	00	EL HOYO SANJUANERO
07	05	02	03	014	00	CAÑADA NEGRA



República Dominicana  
División territorial de Elías Piña, 2009.

Provincia	Municipio	Distrito municipal	Sección	Barrio/paraje	Sub-barrio	Nombre
<b>07</b>	<b>05</b>	<b>02</b>	<b>04</b>	<b>000</b>	<b>00</b>	<b>BILLIGUÍN</b>
07	05	02	04	001	00	BILLIGUÍN
07	05	02	04	002	00	PACHUTICO
07	05	02	04	003	00	LA HORQUETA
07	05	02	04	004	00	RINCÓN
07	05	02	04	005	00	LA SIEMBRITA
07	05	02	04	006	00	LOS COROCITOS
07	05	02	04	007	00	LA PEÑA
07	05	02	04	008	00	CARAMANA
07	05	02	04	009	00	MAJAGUALITO
07	05	02	04	010	00	BOTONCILLOS
07	05	02	04	011	00	EL JENGIBRE
07	05	02	04	012	00	LA ATRAVESADA
<b>07</b>	<b>06</b>	<b>00</b>	<b>00</b>	<b>000</b>	<b>00</b>	<b>JUAN SANTIAGO</b>
<b>07</b>	<b>06</b>	<b>01</b>	<b>00</b>	<b>000</b>	<b>00</b>	<b>JUAN SANTIAGO</b>
<b>07</b>	<b>06</b>	<b>01</b>	<b>01</b>	<b>000</b>	<b>00</b>	<b>JUAN SANTIAGO (ZONA URBANA)</b>
<b>07</b>	<b>06</b>	<b>01</b>	<b>01</b>	<b>001</b>	<b>00</b>	<b>JUAN SANTIAGO</b>
07	06	01	01	001	01	JUAN SANTIAGO
<b>07</b>	<b>06</b>	<b>01</b>	<b>02</b>	<b>000</b>	<b>00</b>	<b>JUAN SANTIAGO</b>
07	06	01	02	001	00	GUARDIA DEL CAFÉ
07	06	01	02	002	00	MAJAGUALITO
07	06	01	02	003	00	CAÑADA DE CILANTRO
07	06	01	02	004	00	LAS CANAS
07	06	01	02	005	00	SABANA DE JENGIBRE
07	06	01	02	006	00	EL GUAYACÁL
07	06	01	02	007	00	SABANA DE CHEN
07	06	01	02	008	00	LOS PALMARITOS
07	06	01	02	009	00	NARANJO DULCE
<b>07</b>	<b>06</b>	<b>01</b>	<b>03</b>	<b>000</b>	<b>00</b>	<b>JUAN DE LA CRUZ</b>
07	06	01	03	001	00	CAÑADA DEL BARRERO
07	06	01	03	002	00	SABANA CUNA
07	06	01	03	003	00	SABANA CALVARIO
07	06	01	03	004	00	JOCO VIEJO
07	06	01	03	005	00	SONADOR O JUAN DE LA CRUZ
07	06	01	03	006	00	LA TINAJA
<b>07</b>	<b>06</b>	<b>01</b>	<b>04</b>	<b>000</b>	<b>00</b>	<b>SABANA DE LA LOMA</b>
07	06	01	04	001	00	LA BÚCARA
07	06	01	04	002	00	SABANA DE LA LOMA
07	06	01	04	003	00	JUAN GARCÍA
07	06	01	04	004	00	CABEZA DE TORO
07	06	01	04	005	00	MADRE VIEJA
07	06	01	04	006	00	CAÑADA BEJUCO
07	06	01	04	007	00	DOMINGO
07	06	01	04	008	00	SABANA LARGA
07	06	01	04	009	00	LOS PILONES
<b>07</b>	<b>06</b>	<b>01</b>	<b>05</b>	<b>000</b>	<b>00</b>	<b>MONTE MAYOR</b>
07	06	01	05	001	00	MAJAGUAL
07	06	01	05	002	00	ASIENTO MIGUEL
07	06	01	05	003	00	LOS CONUCOS
07	06	01	05	004	00	SANTIAGUITO
07	06	01	05	005	00	LAS MESAS
07	06	01	05	006	00	LOS CAÑOS
07	06	01	05	007	00	MONTE MAYOR O CERRO MICO

LEYENDA	
	Provincia
	Municipio general
	Distrito municipal (Zona urbana)
	Sección
	Barrio o paraje

Fuente: Departamento de Cartografía, Oficina Nacional de Estadística.



---

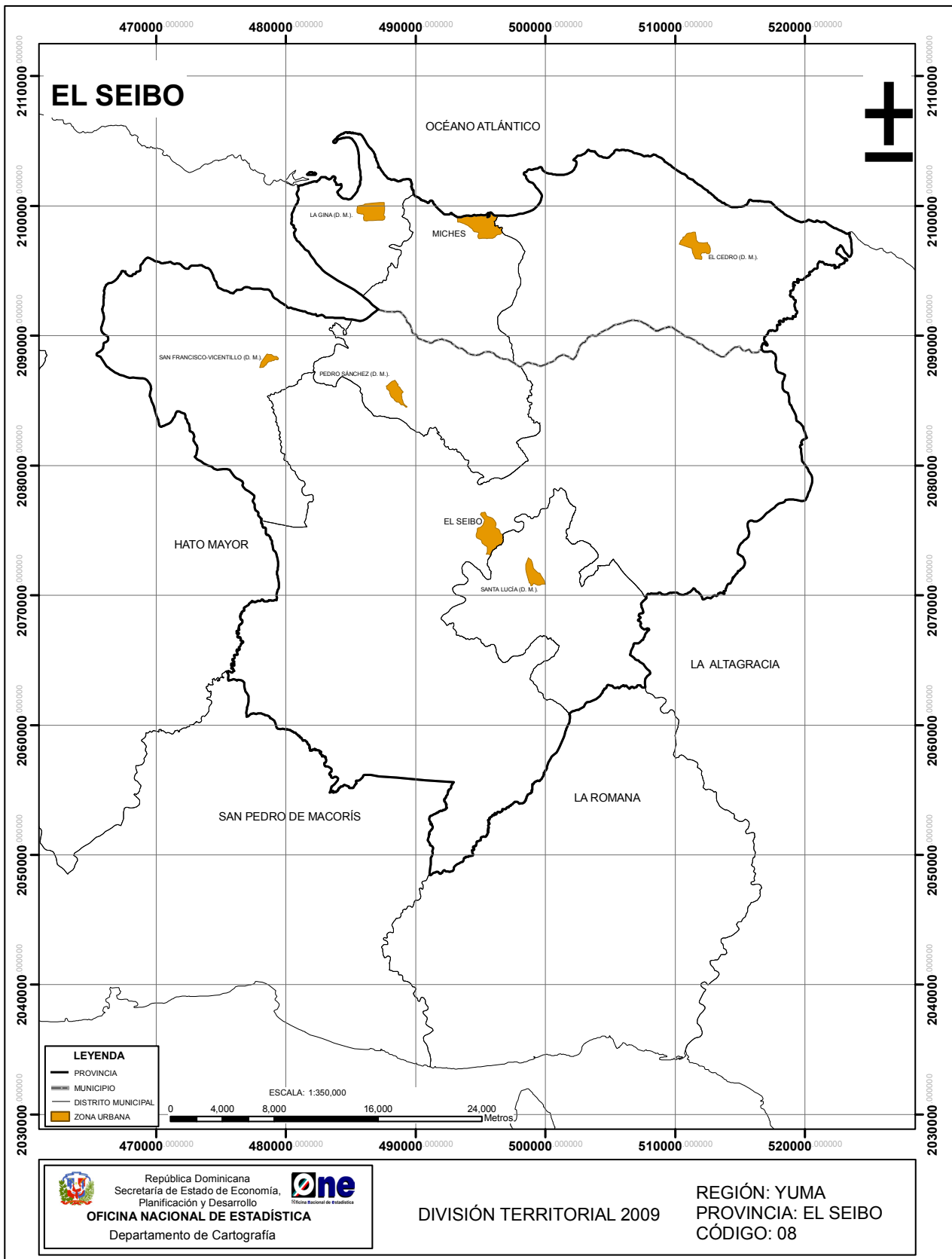
**EL SEIBO**

08

---



# El Seibo



## - Ubicación geográfica

La provincia El Seibo está situada en la Región del Yuma; su común cabecera es el municipio El Seibo. Limita al norte con el océano Atlántico, al este con La Altagracia, al sur con La Romana y San Pedro de Macorís y al oeste con Hato Mayor. Posición astronómica es 18° 48' latitud norte y 69° 03' longitud oeste.

- **Extensión territorial:** 1,785.01 km<sup>2</sup>.

- **Población 2002:** 89,261 habitantes.

- **Densidad poblacional:** 50 hab/km<sup>2</sup>.

## - División territorial política

Es la provincia número 08, constituida por 2 municipios, 5 distritos municipales, 19 secciones y 336 parajes.

## - Antecedentes históricos

Su fundación data desde los tiempos de la Colonia. Fue fundada por Juan de Esquivel en 1506, durante el Gobierno de Fray Nicolás de Ovando. En sus inicios era una villa, llamada Santa Cruz de el Seibo o Icacagua. El título de Villa lo obtuvo el 7 de diciembre de 1508. Por privilegio real enviado desde Sevilla, se le concedió además un escudo de armas.

Para el 1588 era una de las parroquias que existía en la isla. En época de la reconquista el 7 de noviembre de 1808, se escenificó la batalla de Palo Hincado, en las cercanías del poblado de El Seibo. El Seibo fue convertido en provincia por medio de la Constitución del 6 de noviembre de 1844, mediante el decreto No. 14, en la primera división territorial, es uno de los primeros cinco departamentos en que se encontraba dividido el país.

En 1956 mediante ley general de división territorial N.º 4400 redefine su composición como provincia. El 12 de mayo de 1984 mediante ley N.º 245 le son segregados los municipios Hato Mayor, Sabana de la Mar y el Valle, para crear la provincia Hato Mayor.

## - Relieve:

- Sistema montañoso: La sierra El Seibo cuya formación geológica pertenece al Cretáceo, con rocas ígneas es un ramal de la cordillera Oriental. En ella se encuentra la cueva de La Chiva con manifestaciones de arte rupestre en su interior.
- Elevaciones: Loma Vieja de 736 m, El Cabao con 500 m, Los Copeyes con 696 m, La Mireya con 522 m, El Corozo, con 634 m.

- **Recursos mineros:** Rocas volcánicas, Calizas

### - Hidrografía

- Ríos: son de corto curso, entre los cuales sobresalen El Chavón, Soco, Yavón, Cibao, Magarín, Anamá, Guaiquía, Seibo, Arroyo Rico, Jayán, Yeguada, Jovero, Cuarón, Nisibón, Coamo y Huma.
- Lagunas: Redonda y Limón, las cuales han sido declaradas reserva científica.

- **Clima:** Húmedo subtropical y muy húmedo de bosque; registra una temperatura media anual 25.5 °C y una precipitación media anual de 1,385.4 mm.

**Áreas protegidas:** Laguna Redonda y Limón.





República Dominicana  
División territorial de El Seibo, 2009.

Provincia	Municipio	Distrito municipal	Sección	Barrio/paraje	Sub-barrio	Nombre
<b>08</b>	<b>00</b>	<b>00</b>	<b>00</b>	<b>000</b>	<b>00</b>	<b>EL SEIBO</b>
<b>08</b>	<b>01</b>	<b>00</b>	<b>00</b>	<b>000</b>	<b>00</b>	<b>EL SEIBO</b>
<b>08</b>	<b>01</b>	<b>01</b>	<b>00</b>	<b>000</b>	<b>00</b>	<b>EL SEIBO</b>
<b>08</b>	<b>01</b>	<b>01</b>	<b>01</b>	<b>000</b>	<b>00</b>	<b>SANTA CRUZ DE EL SEIBO (ZONA URBANA)</b>
<b>08</b>	<b>01</b>	<b>01</b>	<b>01</b>	<b>001</b>	<b>00</b>	<b>EL RINCÓN</b>
08	01	01	01	001	01	EL RINCÓN
<b>08</b>	<b>01</b>	<b>01</b>	<b>01</b>	<b>002</b>	<b>00</b>	<b>LOS CAJUILES</b>
08	01	01	01	002	01	LOS CAJUILES
08	01	01	01	002	02	LAS QUINIENTAS
08	01	01	01	002	03	LOS MULTIS
<b>08</b>	<b>01</b>	<b>01</b>	<b>01</b>	<b>003</b>	<b>00</b>	<b>VILLA NENE</b>
08	01	01	01	003	01	VILLA NENE
<b>08</b>	<b>01</b>	<b>01</b>	<b>01</b>	<b>004</b>	<b>00</b>	<b>LOS HOYITOS</b>
08	01	01	01	004	01	LOS HOYITOS
<b>08</b>	<b>01</b>	<b>01</b>	<b>01</b>	<b>005</b>	<b>00</b>	<b>BUENOS AIRES</b>
08	01	01	01	005	01	BUENOS AIRES
08	01	01	01	005	02	CAPOTILLO
<b>08</b>	<b>01</b>	<b>01</b>	<b>01</b>	<b>006</b>	<b>00</b>	<b>EL RETIRO</b>
08	01	01	01	006	01	EL RETIRO
08	01	01	01	006	02	LA MANICERA
<b>08</b>	<b>01</b>	<b>01</b>	<b>01</b>	<b>007</b>	<b>00</b>	<b>CENTRO DEL PUEBLO</b>
08	01	01	01	007	01	CENTRO DEL PUEBLO
<b>08</b>	<b>01</b>	<b>01</b>	<b>01</b>	<b>008</b>	<b>00</b>	<b>GINANDIANA</b>
08	01	01	01	008	01	GINANDIANA
08	01	01	01	008	02	CANTA LOS MACOS
08	01	01	01	008	03	MIRADOR SUR
<b>08</b>	<b>01</b>	<b>01</b>	<b>01</b>	<b>009</b>	<b>00</b>	<b>EL MATADERO</b>
08	01	01	01	009	01	EL MATADERO
<b>08</b>	<b>01</b>	<b>01</b>	<b>01</b>	<b>010</b>	<b>00</b>	<b>VILLA GUERRERO</b>
08	01	01	01	010	01	VILLA GUERRERO
08	01	01	01	010	02	NUEVA VILLA GUERRERO
<b>08</b>	<b>01</b>	<b>01</b>	<b>01</b>	<b>011</b>	<b>00</b>	<b>LOMA DE LOS CHIVOS</b>
08	01	01	01	011	01	LOMA DE LOS CHIVOS
08	01	01	01	011	02	LAS COLINAS DE DON GUILLERMO
08	01	01	01	011	03	RESIDENCIAL MAMÁ NELSI
<b>08</b>	<b>01</b>	<b>01</b>	<b>01</b>	<b>012</b>	<b>00</b>	<b>ENSANCHE PALO HINCADO O BLANCO</b>
08	01	01	01	012	01	ENSANCHE PALO HINCADO O BLANCO
<b>08</b>	<b>01</b>	<b>01</b>	<b>01</b>	<b>013</b>	<b>00</b>	<b>CAÑADA FRANCISCA</b>
08	01	01	01	013	01	CAÑADA FRANCISCA
<b>08</b>	<b>01</b>	<b>01</b>	<b>02</b>	<b>000</b>	<b>00</b>	<b>ARROYO GRANDE</b>
08	01	01	02	001	00	EL LLANO
08	01	01	02	002	00	BUENAS NOCHES
08	01	01	02	003	00	GUAYUYO
08	01	01	02	004	00	CAÑADA DE CACAO
08	01	01	02	005	00	ARROYO GRANDE
08	01	01	02	006	00	SABANA DE ARROYO GRANDE
08	01	01	02	007	00	SAL SI PUEDES
08	01	01	02	008	00	LOS NEGROS VIEJOS
08	01	01	02	009	00	HOYO FRÍO
08	01	01	02	010	00	SANTO ESPÍRITU
08	01	01	02	011	00	DOS BOCAS
08	01	01	02	012	00	LOS PRIETOS
08	01	01	02	013	00	ARROYÓN
08	01	01	02	014	00	CAÑADA TE HUNDES
08	01	01	02	015	00	YAGUAQUE
<b>08</b>	<b>01</b>	<b>01</b>	<b>03</b>	<b>000</b>	<b>00</b>	<b>CAMPIÑA</b>
08	01	01	03	001	00	COLÓN SALVALEÓN
08	01	01	03	002	00	DOMINICA
08	01	01	03	003	00	HOZARO

República Dominicana  
División territorial de El Seibo, 2009.

Provincia	Municipio	Distrito municipal	Sección	Barrio/paraje	Sub-barrio	Nombre
08	01	01	03	004	00	LOS PLATANITOS
08	01	01	03	005	00	BATEY BEJUCAL
08	01	01	03	006	00	BATEY ARROYO LUCAS
08	01	01	03	007	00	LOS NOVILLOS
08	01	01	03	008	00	ARROYO LUCAS CAMPO
08	01	01	03	009	00	LA GUARAPA
08	01	01	03	010	00	BARRAGUEYBANO
08	01	01	03	011	00	BATEY SOLANO
08	01	01	03	012	00	BATEY LA GINA
08	01	01	03	013	00	BATEY JUAN GIL
08	01	01	03	014	00	BATEY BELLA CRUZ
08	01	01	03	015	00	BATEY GUAYACANES
08	01	01	03	016	00	BATEY ALBIZU
08	01	01	03	017	00	SABANA DE CAMPIÑA
08	01	01	03	018	00	BATEY PLUMITA
08	01	01	03	019	00	BATEY MARCHENA
08	01	01	03	020	00	BATEY ALTAGRACIA
08	01	01	03	021	00	BATEY LOS MARTÍNEZ
08	01	01	03	022	00	BATEY EL HIGO
08	01	01	03	023	00	BATEY GUAZABAL
08	01	01	03	024	00	BATEY LECHUGA
08	01	01	03	025	00	BATEY MONTE ADENTRO
08	01	01	03	026	00	BATEY COPEY
08	01	01	03	027	00	BATEY HIGÜEYANA
08	01	01	03	028	00	BATEY BERMEJO
08	01	01	03	029	00	BATEY EL 28
08	01	01	03	030	00	BATEY TENTACIÓN 27
08	01	01	03	031	00	BATEY EL 29
08	01	01	03	032	00	BATEY ESPAÑOL
08	01	01	03	033	00	BATEY EL 30
08	01	01	03	034	00	BATEY AGUA BLANCA
08	01	01	03	035	00	ARROYO HONDO
<b>08</b>	<b>01</b>	<b>01</b>	<b>04</b>	<b>000</b>	<b>00</b>	<b>CANDELARIA</b>
08	01	01	04	001	00	EL GRUMO
08	01	01	04	002	00	LA ZANJA
08	01	01	04	003	00	EL COPEY
08	01	01	04	004	00	REPARADERO
08	01	01	04	005	00	LOS VERRACOS
08	01	01	04	006	00	LOS CORAZONES
08	01	01	04	007	00	LOS JENGIBRES
08	01	01	04	008	00	LOS SOPAIPOS
08	01	01	04	009	00	CERRO NARANJO
08	01	01	04	010	00	BATEY KILÓMETRO 2
08	01	01	04	011	00	PALO HINCADO
08	01	01	04	012	00	LA TALA
08	01	01	04	013	00	SAN PABLO
08	01	01	04	014	00	CERRO GUAMO
08	01	01	04	015	00	CANDELARIA
08	01	01	04	016	00	CAÑADA DE JENGIBRE
<b>08</b>	<b>01</b>	<b>01</b>	<b>05</b>	<b>000</b>	<b>00</b>	<b>LAS CUCHILLAS</b>
08	01	01	05	001	00	EL CABAO
08	01	01	05	002	00	LA MARAVILLA
08	01	01	05	003	00	PIEDRA BLANCA 1
08	01	01	05	004	00	ARROYO TABACO
08	01	01	05	005	00	LOS DIEGUILLOS
08	01	01	05	006	00	TREPADA DE JABILLA
08	01	01	05	007	00	JANABO
08	01	01	05	008	00	EL COAMO
08	01	01	05	009	00	EL LIMONCILLAR

República Dominicana  
División territorial de El Seibo, 2009.

Provincia	Municipio	Distrito municipal	Sección	Barrio/paraje	Sub-barrio	Nombre
08	01	01	05	010	00	EL LIAL
08	01	01	05	011	00	PIEDRA BLANCA 2
08	01	01	05	012	00	ARROYO HIGUERO
08	01	01	05	013	00	EL MAJAGUAL
08	01	01	05	014	00	JANABITO
08	01	01	05	015	00	SOCO ARRIBA
08	01	01	05	016	00	MATA GUINEO
08	01	01	05	017	00	HUMÁ
08	01	01	05	018	00	LAS CUCHILLAS
08	01	01	05	019	00	DOS BOCAS
08	01	01	05	020	00	PORTO
08	01	01	05	021	00	LOMA BOJUCO TOSTADO
08	01	01	05	022	00	PIEDRA MALA
<b>08</b>	<b>01</b>	<b>01</b>	<b>06</b>	<b>000</b>	<b>00</b>	<b>EL CUEY</b>
08	01	01	06	001	00	LA CABIRMA
08	01	01	06	003	00	CAÑADA HONDA
08	01	01	06	004	00	CESTEADORO
08	01	01	06	005	00	LOS MAMEYES
08	01	01	06	006	00	JOBO CLARO
08	01	01	06	007	00	SABANETA
08	01	01	06	008	00	LOS RODRÍGUEZ
08	01	01	06	009	00	EL PALMAR
08	01	01	06	010	00	CACIQUILLO
08	01	01	06	011	00	CAÑADA DE LA VACA
08	01	01	06	012	00	LA MESETA
08	01	01	06	013	00	JOBO DULCE
08	01	01	06	014	00	CUCHILLITA
08	01	01	06	015	00	RINCÓN CHAVÓN
08	01	01	06	016	00	SABANA DEL CUEY
08	01	01	06	017	00	LOS VARGAS
08	01	01	06	018	00	LA VIUDA
08	01	01	06	019	00	EL PRIETO
08	01	01	06	020	00	CAL DE PIEDRA
08	01	01	06	021	00	RÍO PIEDRAS
08	01	01	06	022	00	SABANA GRANDE
08	01	01	06	023	00	HIGUA
08	01	01	06	025	00	CABIRMAL
08	01	01	06	026	00	SABANA RODEO
08	01	01	06	027	00	CEIBITA (LA CUEVITA)
08	01	01	06	028	00	MAL PECAO
08	01	01	06	029	00	CHAVONCITO
08	01	01	06	030	00	ALTO DEL JOBO DULCE
08	01	01	06	031	00	LA PARCELA
<b>08</b>	<b>01</b>	<b>01</b>	<b>07</b>	<b>000</b>	<b>00</b>	<b>MAGARÍN</b>
08	01	01	07	001	00	LOS CARLOS
08	01	01	07	002	00	PEÑA BLANCA AFUERA
08	01	01	07	003	00	PEÑA BLANCA ADENTRO
08	01	01	07	004	00	AGUA CLARA
08	01	01	07	005	00	MAGARÍN ABAJO
08	01	01	07	006	00	MANCORNETA
08	01	01	07	007	00	BEJUCAL
08	01	01	07	008	00	JOBO DULCE ADENTRO
08	01	01	07	009	00	JOBO DULCE AFUERA
08	01	01	07	010	00	SAGUATICO
08	01	01	07	011	00	LAS AGUSTINAS
08	01	01	07	012	00	LOS PLÁTANOS
08	01	01	07	013	00	LAS UVAS
08	01	01	07	014	00	QUAIQUÍA
<b>08</b>	<b>01</b>	<b>01</b>	<b>08</b>	<b>000</b>	<b>00</b>	<b>MATA DE PALMA</b>

República Dominicana  
División territorial de El Seibo, 2009.

Provincia	Municipio	Distrito municipal	Sección	Barrio/paraje	Sub-barrio	Nombre
08	01	01	08	001	00	MATA DEL TORO
08	01	01	08	002	00	LA BIJA
08	01	01	08	003	00	BATEY CASTILLO
08	01	01	08	004	00	ARROYO BLANCO
08	01	01	08	005	00	BATEY CARLOS TORRES
08	01	01	08	006	00	CAÑADA DEL AGUA
08	01	01	08	007	00	BATEY PARAÍSO DOS
08	01	01	08	008	00	BATEY HAITÍ
08	01	01	08	009	00	BATEY LOS BLOCKS DE HAITÍ
08	01	01	08	010	00	CAMPO ALEGRE
08	01	01	08	011	00	BATEY BELLA VISTA
08	01	01	08	012	00	LAS YAYAS
08	01	01	08	013	00	CASABE
08	01	01	08	014	00	GUACAYA
08	01	01	08	015	00	BATEY LOS RISELES O RIELES
08	01	01	08	016	00	BATEY EL GUARAL
08	01	01	08	017	00	SAN MIGUEL
08	01	01	08	018	00	BATEY POLONIO
08	01	01	08	019	00	ALEMÁN
08	01	01	08	020	00	GORRETA
08	01	01	08	021	00	PIEDRA GRANDE
08	01	01	08	022	00	SOLANITO
08	01	01	08	023	00	LA GUÁZUMA
08	01	01	08	024	00	EL CAIMITO
08	01	01	08	025	00	SANABIA
08	01	01	08	026	00	MATA DE PALMA
<b>08</b>	<b>01</b>	<b>01</b>	<b>09</b>	<b>000</b>	<b>00</b>	<b>ANAMÁ</b>
08	01	01	09	001	00	ANAMÁ
08	01	01	09	002	00	MATENCIO
08	01	01	09	003	00	RINCÓN DE MESA
08	01	01	09	004	00	LAS PALMILLAS
08	01	01	09	005	00	EL PRADO
08	01	01	09	006	00	LAS MATAS
08	01	01	09	007	00	EL CERRITO
08	01	01	09	008	00	LAS DOS BOCAS
08	01	01	09	009	00	LAS TUNAS
08	01	01	09	010	00	LAGUNITA
08	01	01	09	011	00	KILÓMETRO 7
08	01	01	09	012	00	LA MAYITA
08	01	01	09	013	00	BATEY GUAYQUÍA
08	01	01	09	014	00	LOMA DE PINTO
08	01	01	09	015	00	CULEBRÍN
08	01	01	09	016	00	LOMA TABACO
08	01	01	09	017	00	CIBAHUETE
08	01	01	09	018	00	SAN MIGUEL
08	01	01	09	019	00	LAS LAJAS
08	01	01	09	020	00	LOS CHIVOS
08	01	01	09	021	00	LA JÍQUIMA
08	01	01	09	022	00	LOS PAJONES
08	01	01	09	023	00	SAN LORENZO
<b>08</b>	<b>01</b>	<b>02</b>	<b>00</b>	<b>000</b>	<b>00</b>	<b>PEDRO SÁNCHEZ (D. M.).</b>
<b>08</b>	<b>01</b>	<b>02</b>	<b>01</b>	<b>000</b>	<b>00</b>	<b>PEDRO SÁNCHEZ (ZONA URBANA)</b>
<b>08</b>	<b>01</b>	<b>02</b>	<b>01</b>	<b>001</b>	<b>00</b>	<b>PEDRO SÁNCHEZ O CENTRO DEL PUEBLO</b>
08	01	02	01	001	01	PEDRO SÁNCHEZ O CENTRO DEL PUEBLO
<b>08</b>	<b>01</b>	<b>02</b>	<b>01</b>	<b>002</b>	<b>00</b>	<b>CAMPO DE TIRO</b>
08	01	02	01	002	01	CAMPO DE TIRO
08	01	02	01	002	02	CANTA MACO
<b>08</b>	<b>01</b>	<b>02</b>	<b>01</b>	<b>003</b>	<b>00</b>	<b>PAVÍN</b>
08	01	02	01	003	01	PAVÍN

República Dominicana  
División territorial de El Seibo, 2009.

Provincia	Municipio	Distrito municipal	Sección	Barrio/paraje	Sub-barrio	Nombre
08	01	02	01	004	00	JULIO GÜILLAMO
08	01	02	01	004	01	JULIO GÜILLAMO
08	01	02	01	004	02	LA CANA
08	01	02	01	004	03	OTILIA GUZMÁN
08	01	02	02	000	00	<b>ISABELITA</b>
08	01	02	02	001	00	LOS BOTADOS
08	01	02	02	002	00	GUAZUMILLA
08	01	02	02	003	00	BUENOS AIRES
08	01	02	02	004	00	LOS BEJUCOS
08	01	02	02	005	00	LOS CAFÉS
08	01	02	02	006	00	LA PIEDRA
08	01	02	02	007	00	CACIQUILLO
08	01	02	02	008	00	PIEDRA BLANCA
08	01	02	02	009	00	LOS ALTOS GRANDES
08	01	02	02	010	00	LA JINA
08	01	02	02	011	00	LOS CORSOS
08	01	02	02	012	00	HIGO BARBÚ
08	01	02	02	013	00	SABANA DE PEDRO SÁNCHEZ
08	01	02	02	014	00	LA CEIBITA
08	01	02	02	015	00	LOS RINCONES
08	01	02	02	016	00	ISABELITA
08	01	02	02	017	00	CIENAGATUAMO
08	01	02	02	018	00	CEIBA DEL AGUA (CAÑADA HONDA)
08	01	02	03	000	00	<b>PEDRO SÁNCHEZ</b>
08	01	02	03	001	00	LA TRONCHA
08	01	02	03	002	00	KILÓMETRO 2
08	01	02	03	003	00	KILÓMETRO 8
08	01	02	03	004	00	COCUYO
08	01	02	03	005	00	EL GRUMO
08	01	02	03	006	00	HATO SANTIAGO
08	01	02	03	007	00	LAS 13
08	01	02	03	008	00	LOMAS DE LIMÓN
08	01	02	03	009	00	FLORENCIO
08	01	02	03	010	00	MAGUÁ O MAJAGUA
08	01	02	03	011	00	KILÓMETRO 9
08	01	02	03	012	00	KILÓMETRO 14
08	01	02	03	013	00	LA PUERTA BLANCA
08	01	02	03	014	00	GIMIÓ EL BUEY
08	01	02	03	015	00	CABIRMA CLARA
08	01	02	03	016	00	ARROYO PIEDRA
08	01	02	03	017	00	HOYO DE LA CIGUA
08	01	02	03	018	00	EL BATEY ISABELITA
08	01	02	03	019	00	LOMA LA HERRADURA
08	01	02	03	020	00	LOS PLÁTANOS
08	01	03	00	000	00	<b>SAN FRANCISCO-VICENTILLO (D. M.).</b>
08	01	03	01	000	00	<b>VICENTILLO (ZONA URBANA)</b>
08	01	03	01	001	00	<b>VICENTILLO</b>
08	01	03	01	001	01	VICENTILLO
08	01	03	01	001	02	CAÑA HONDA
08	01	03	02	000	00	<b>YABÓN</b>
08	01	03	02	001	00	LA POCILGA
08	01	03	02	002	00	PALMA EL GALLO
08	01	03	02	003	00	PALO SECO
08	01	03	02	004	00	LOS RANCHITOS
08	01	03	02	005	00	LIMONCILLO
08	01	03	02	006	00	LOS MAMPURRIOS
08	01	03	02	007	00	LOS BRAZOS
08	01	03	02	008	00	TEDECHE
08	01	03	02	009	00	ARROYÓN

República Dominicana  
División territorial de El Seibo, 2009.

Provincia	Municipio	Distrito municipal	Sección	Barrio/paraje	Sub-barrio	Nombre
08	01	03	02	010	00	LA CULEBRA
08	01	03	02	011	00	CAMARÓN
08	01	03	02	012	00	ROMPE TRAPO
08	01	03	02	013	00	CASCAJITO
08	01	03	02	014	00	EL 16
08	01	03	02	015	00	YABÓN
<b>08</b>	<b>01</b>	<b>03</b>	<b>03</b>	<b>000</b>	<b>00</b>	<b>EL CERCADO</b>
08	01	03	03	001	00	EL CERCADO
08	01	03	03	002	00	LA LORETA
08	01	03	03	003	00	RANCHO 2
08	01	03	03	004	00	RANCHO O RANCHO 1
08	01	03	03	005	00	LAS TUNAS
08	01	03	03	006	00	RANCHO CHIQUITO
08	01	03	03	007	00	GARANTÍA
08	01	03	03	008	00	DOÑA ANA O CUEVA DE DOÑA ANA
08	01	03	03	009	00	EL COROZAL
08	01	03	03	010	00	EL PEÑÓN
08	01	03	03	011	00	MALA MUERTE
08	01	03	03	012	00	EL JOBO
08	01	03	03	013	00	LA GUAJABA
08	01	03	03	014	00	LOS MACOS
08	01	03	03	015	00	CAÑADA MALA
08	01	03	03	016	00	BIBIANA
08	01	03	03	017	00	LA CULEBRA
08	01	03	03	018	00	EL PERICO
08	01	03	03	019	00	LOMA ARENITA
08	01	03	03	020	00	PASO CIBAO
<b>08</b>	<b>01</b>	<b>04</b>	<b>00</b>	<b>000</b>	<b>00</b>	<b>SANTA LUCÍA (D. M.).</b>
<b>08</b>	<b>01</b>	<b>04</b>	<b>01</b>	<b>000</b>	<b>00</b>	<b>SANTA LUCÍA (ZONA URBANA)</b>
<b>08</b>	<b>01</b>	<b>04</b>	<b>01</b>	<b>001</b>	<b>00</b>	<b>CENTRO DEL PUEBLO (LA HIGUERA)</b>
08	01	04	01	001	01	CENTRO DEL PUEBLO (LA HIGUERA)
<b>08</b>	<b>01</b>	<b>04</b>	<b>01</b>	<b>002</b>	<b>00</b>	<b>BUENOS AIRES</b>
08	01	04	01	002	01	BUENOS AIRES
<b>08</b>	<b>01</b>	<b>04</b>	<b>01</b>	<b>003</b>	<b>00</b>	<b>LA CENIZA</b>
08	01	04	01	003	01	LA CENIZA
<b>08</b>	<b>01</b>	<b>04</b>	<b>01</b>	<b>004</b>	<b>00</b>	<b>VIETNAM</b>
08	01	04	01	004	01	VIETNAM
<b>08</b>	<b>01</b>	<b>04</b>	<b>01</b>	<b>005</b>	<b>00</b>	<b>LA CUADRA</b>
08	01	04	01	005	01	LA CUADRA
<b>08</b>	<b>01</b>	<b>04</b>	<b>01</b>	<b>006</b>	<b>00</b>	<b>RINCÓN BELLACO</b>
08	01	04	01	006	01	RINCÓN BELLACO
<b>08</b>	<b>01</b>	<b>04</b>	<b>02</b>	<b>000</b>	<b>00</b>	<b>EL PINTADO</b>
08	01	04	02	001	00	EL PINTADO
08	01	04	02	002	00	LA HIGUERA
08	01	04	02	003	00	LOS MARMOLEJOS
08	01	04	02	004	00	LOS PELAO
08	01	04	02	005	00	EL SALAO O EL SALADO
08	01	04	02	006	00	EL 90
08	01	04	02	007	00	EL 91 O BATEY LA GINA
08	01	04	02	008	00	EL 50
08	01	04	02	009	00	EL 51
08	01	04	02	010	00	EL 35
<b>08</b>	<b>01</b>	<b>04</b>	<b>03</b>	<b>000</b>	<b>00</b>	<b>LA HIGUERA</b>
08	01	04	03	001	00	SANTA RITA
08	01	04	03	002	00	LOS AGUACATICOS
08	01	04	03	003	00	LAS PAPITAS
08	01	04	03	004	00	LOS MAGUELLES
08	01	04	03	005	00	KILÓMETRO 10
08	01	04	03	006	00	ALTO DE PEGUERO

República Dominicana  
División territorial de El Seibo, 2009.

Provincia	Municipio	Distrito municipal	Sección	Barrio/paraje	Sub-barrio	Nombre
08	01	04	03	007	00	KILÓMETRO 8
<b>08</b>	<b>01</b>	<b>04</b>	<b>04</b>	<b>000</b>	<b>00</b>	<b>SANTA LUCÍA</b>
08	01	04	04	001	00	KILÓMETRO 6
08	01	04	04	002	00	YABANA
08	01	04	04	003	00	MORALES
08	01	04	04	004	00	HIGUERA ABAJO
08	01	04	04	005	00	SANTA LUCÍA
08	01	04	04	006	00	BATEY VICTORIA
08	01	04	04	007	00	KILÓMETRO 12
08	01	04	04	008	00	BATEY CASCAJITO
08	01	04	04	009	00	BATEY ALCIDES
08	01	04	04	010	00	BATEY BRADOR 104
08	01	04	04	011	00	BATEY 105
08	01	04	04	012	00	BATEY 106
08	01	04	04	013	00	BATEY LA FLORIDA
08	01	04	04	014	00	BATEY 107
08	01	04	04	015	00	BATEY LA CERCA
08	01	04	04	016	00	SABANETA
08	01	04	04	017	00	CHAVÓN
08	01	04	04	018	00	BATEY 108
08	01	04	04	019	00	CAÑADA BARROSA
08	01	04	04	020	00	EL ALGARROBAL
08	01	04	04	021	00	LA PALMA
<b>08</b>	<b>02</b>	<b>00</b>	<b>00</b>	<b>000</b>	<b>00</b>	<b>MICHES</b>
<b>08</b>	<b>02</b>	<b>01</b>	<b>00</b>	<b>000</b>	<b>00</b>	<b>MICHES</b>
<b>08</b>	<b>02</b>	<b>01</b>	<b>01</b>	<b>000</b>	<b>00</b>	<b>MICHES (ZONA URBANA)</b>
<b>08</b>	<b>02</b>	<b>01</b>	<b>01</b>	<b>001</b>	<b>00</b>	<b>MIRAMAR</b>
08	02	01	01	001	01	MIRAMAR
<b>08</b>	<b>02</b>	<b>01</b>	<b>01</b>	<b>002</b>	<b>00</b>	<b>LOS MAMEYES</b>
08	02	01	01	002	01	LOS MAMEYES
<b>08</b>	<b>02</b>	<b>01</b>	<b>01</b>	<b>003</b>	<b>00</b>	<b>PUEBLO NUEVO</b>
08	02	01	01	003	01	PUEBLO NUEVO
<b>08</b>	<b>02</b>	<b>01</b>	<b>01</b>	<b>004</b>	<b>00</b>	<b>CEMENTERIO</b>
08	02	01	01	004	01	CEMENTERIO
<b>08</b>	<b>02</b>	<b>01</b>	<b>01</b>	<b>005</b>	<b>00</b>	<b>LA JABILLA</b>
08	02	01	01	005	01	LA JABILLA
<b>08</b>	<b>02</b>	<b>01</b>	<b>01</b>	<b>006</b>	<b>00</b>	<b>BORINQUEN</b>
08	02	01	01	006	01	BORINQUEN
<b>08</b>	<b>02</b>	<b>01</b>	<b>01</b>	<b>007</b>	<b>00</b>	<b>PUEBLO NUEVO</b>
08	02	01	01	007	01	PUEBLO NUEVO
<b>08</b>	<b>02</b>	<b>01</b>	<b>01</b>	<b>008</b>	<b>00</b>	<b>CENTRO DEL PUEBLO</b>
08	02	01	01	008	01	CENTRO DEL PUEBLO
<b>08</b>	<b>02</b>	<b>01</b>	<b>01</b>	<b>009</b>	<b>00</b>	<b>PUEBLO ARRIBA</b>
08	02	01	01	009	01	PUEBLO ARRIBA
<b>08</b>	<b>02</b>	<b>01</b>	<b>01</b>	<b>010</b>	<b>00</b>	<b>LOS FRANCESES</b>
08	02	01	01	010	01	LOS FRANCESES
08	02	01	01	010	02	ESCUELA NUEVA
<b>08</b>	<b>02</b>	<b>01</b>	<b>01</b>	<b>011</b>	<b>00</b>	<b>MICHES O HIGÜEY</b>
08	02	01	01	011	01	MICHES O HIGÜEY
<b>08</b>	<b>02</b>	<b>01</b>	<b>01</b>	<b>012</b>	<b>00</b>	<b>LA BOCA</b>
08	02	01	01	012	01	LA BOCA
<b>08</b>	<b>02</b>	<b>01</b>	<b>01</b>	<b>013</b>	<b>00</b>	<b>EL MATADERO</b>
08	02	01	01	013	01	EL MATADERO
<b>08</b>	<b>02</b>	<b>01</b>	<b>01</b>	<b>014</b>	<b>00</b>	<b>EL HOSPITAL</b>
08	02	01	01	014	01	EL HOSPITAL
<b>08</b>	<b>02</b>	<b>01</b>	<b>02</b>	<b>000</b>	<b>00</b>	<b>EL MORRO</b>
08	02	01	02	001	00	KILÓMETRO 1, 2, 3 Y 4
08	02	01	02	002	00	KILÓMETRO 7
08	02	01	02	003	00	LOS MAMEYES

República Dominicana  
División territorial de El Seibo, 2009.

Provincia	Municipio	Distrito municipal	Sección	Barrio/paraje	Sub-barrio	Nombre
08	02	01	02	004	00	KILÓMETRO 10
08	02	01	02	005	00	KILÓMETRO 8
08	02	01	02	006	00	LAS TRES PALMAS
08	02	01	02	007	00	ARROYO SANTIAGO
08	02	01	02	008	00	LOS FRANCESES
08	02	01	02	009	00	MONTE CLARO
08	02	01	02	010	00	EL JOBO
08	02	01	02	011	00	KILÓMETRO 6
08	02	01	02	012	00	KILÓMETROS 11, 12 Y 13
08	02	01	02	013	00	EL MORRO
08	02	01	02	014	00	LAS CUCHILLAS
08	02	01	02	015	00	KILÓMETRO 14
<b>08</b>	<b>02</b>	<b>02</b>	<b>00</b>	<b>000</b>	<b>00</b>	<b>EL CEDRO (D. M.).</b>
<b>08</b>	<b>02</b>	<b>02</b>	<b>01</b>	<b>000</b>	<b>00</b>	<b>EL CEDRO (ZONA URBANA)</b>
<b>08</b>	<b>02</b>	<b>02</b>	<b>01</b>	<b>001</b>	<b>00</b>	<b>21 DE ENERO</b>
08	02	02	01	001	01	21 DE ENERO
<b>08</b>	<b>02</b>	<b>02</b>	<b>01</b>	<b>002</b>	<b>00</b>	<b>CUARÓN</b>
08	02	02	01	002	01	CUARÓN
<b>08</b>	<b>02</b>	<b>02</b>	<b>01</b>	<b>003</b>	<b>00</b>	<b>MONO MOJAO</b>
08	02	02	01	003	01	MONO MOJAO
08	02	02	01	003	02	YAGRUMOS
<b>08</b>	<b>02</b>	<b>02</b>	<b>01</b>	<b>004</b>	<b>00</b>	<b>RABO DE CHIVO</b>
08	02	02	01	004	01	RABO DE CHIVO
<b>08</b>	<b>02</b>	<b>02</b>	<b>02</b>	<b>000</b>	<b>00</b>	<b>LAS LISAS</b>
08	02	02	02	001	00	CUHARETA
08	02	02	02	002	00	GUACO
08	02	02	02	003	00	LOS GUINEOS
08	02	02	02	004	00	LAS LISAS
08	02	02	02	005	00	SABANA DE NISIBÓN
08	02	02	02	006	00	LA LLOVEDERA
08	02	02	02	007	00	EL LORO
08	02	02	02	008	00	LA MAJAGUA
<b>08</b>	<b>02</b>	<b>02</b>	<b>03</b>	<b>000</b>	<b>00</b>	<b>GUARAGUAO</b>
08	02	02	03	001	00	EL PERRO
08	02	02	03	002	00	EL HATO
08	02	02	03	003	00	RÍO ARRIBA
08	02	02	03	004	00	LAS CABIRMAS
08	02	02	03	005	00	LOS DOS RÍOS
08	02	02	03	006	00	LOS GUAYACANES
08	02	02	03	007	00	EL COLORAO
08	02	02	03	008	00	LA MINA
08	02	02	03	009	00	LOS HICACOS BLANCOS
08	02	02	03	010	00	LOS URABOS
08	02	02	03	011	00	EL GUARAGUAO
08	02	02	03	012	00	EL ORO
08	02	02	03	013	00	CUARÓN
08	02	02	03	014	00	EL JOVERO
08	02	02	03	015	00	ALTAMIRA
08	02	02	03	016	00	LOS CUATRO CAMINOS
<b>08</b>	<b>02</b>	<b>03</b>	<b>00</b>	<b>000</b>	<b>00</b>	<b>LA GINA (D. M.).</b>
<b>08</b>	<b>02</b>	<b>03</b>	<b>01</b>	<b>000</b>	<b>00</b>	<b>LA GINA (ZONA URBANA)</b>
<b>08</b>	<b>02</b>	<b>03</b>	<b>01</b>	<b>001</b>	<b>00</b>	<b>LA GINA</b>
08	02	03	01	001	01	LA GINA
08	02	03	01	001	02	DE CHIVO
08	02	03	01	001	03	LOS AGUACATICOS
08	02	03	01	001	04	MANOMAN
<b>08</b>	<b>02</b>	<b>03</b>	<b>01</b>	<b>002</b>	<b>00</b>	<b>JUAN PABLO DUARTE O LA JAGUA</b>
08	02	03	01	002	01	JUAN PABLO DUARTE O LA JAGUA
08	02	03	01	002	02	LOS GUANDULES



República Dominicana  
División territorial de El Seibo, 2009.

Provincia	Municipio	Distrito municipal	Sección	Barrio/paraje	Sub-barrio	Nombre
08	02	03	01	003	00	<b>PUEBLO NUEVO</b>
08	02	03	01	003	01	PUEBLO NUEVO
08	02	03	01	003	02	LOS COQUITOS
08	02	03	01	004	00	<b>PROYECTO ARROCERO</b>
08	02	03	01	004	01	PROYECTO ARROCERO
08	02	03	02	000	00	<b>LA CULEBRA</b>
08	02	03	02	001	00	LA CULEBRA
08	02	03	02	002	00	ARROYO RICO
08	02	03	02	003	00	26 DE ENERO
08	02	03	02	004	00	JAYÁN
08	02	03	02	005	00	LA MIREYA
08	02	03	02	006	00	LA GINA

**LEYENDA**

	Provincia
	Municipio general
	Distrito municipal
	(Zona urbana)
	Sección
	Barrio o paraje

Fuente: Departamento de Cartografía, Oficina Nacional de Estadística.



---

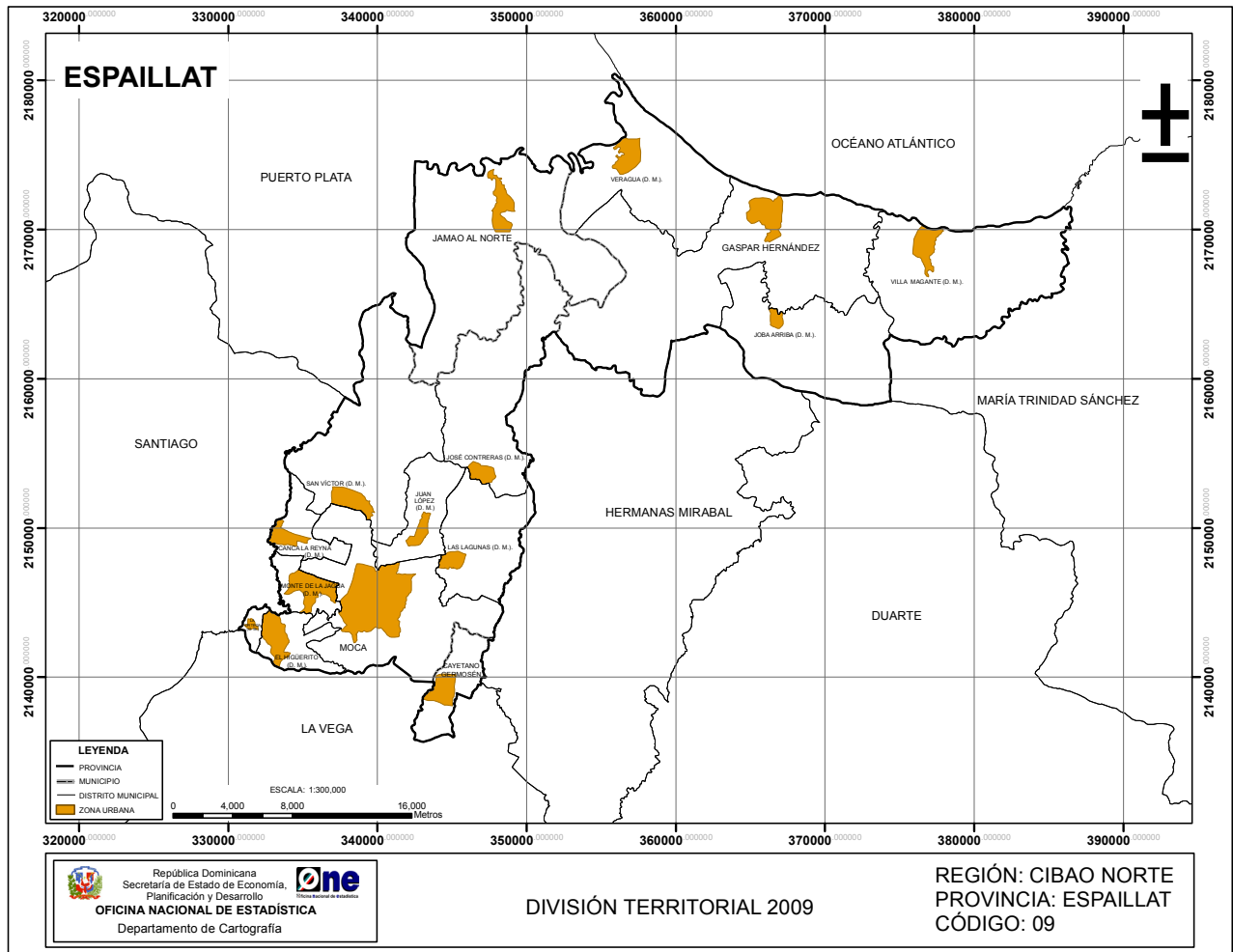
**ESPAILLAT**

09

---



# Espaillat



## - Ubicación geográfica

Está situada en la Región Cibao Norte del país; su común cabecera es el municipio Moca. Limita al norte con el océano Atlántico, al este con la provincia María Trinidad Sánchez, al sur con las provincias Hermanas Mirabal (Salcedo) y La Vega, al oeste con la provincia Santiago y al noroeste con la provincia Puerto Plata. Posición astronómica es 19° 30' latitud norte y 70° 27' longitud oeste.

- **Extensión territorial:** 842.70 km<sup>2</sup>.

- **Población 2002:** 225,091 habitantes.

- **Densidad poblacional:** 267 hab/km<sup>2</sup>.

## - División territorial política

Es la provincia número 09, constituida por 4 municipios, 11 distritos municipales, 50 secciones y 300 parajes.

## - Antecedentes históricos

Las tradiciones populares señalan el matrimonio de Mariquita Ferreras y un francés apodado Musú y de apellido García como los primeros pobladores de Moca, sección rural de la provincia La Vega, quienes después de haber contraído matrimonio se asentaron en el sitio de San Luis, que comenzó a llamarse Alto de Ferreras, por ser habitado por Mariquita Ferreras.

El origen del nombre Moca (cabecera de la provincia) tiene varios significados entre los que figuran que la palabra Moca significa: árbol que se da a la orilla de los ríos, otros afirman que el vocablo Moca se deriva del nombre del cultivo del café, Mocca.

En la revolución civil de 1857-58 durante el gobierno de Buenaventura Báez, en la región del Cibao las personas más distinguidas del pensamiento liberal crearon la Asamblea Constituyente, que se instaló en la ciudad de Moca el 7 de diciembre de 1857, con el propósito de darle carácter legal al frustrado gobierno encabezado por el presidente José Desiderio Valverde, a quien Pedro Santana le dio un golpe de Estado, pasando este último a ser Presidente de la República por tercera vez.

El 2 de mayo de 1861, a las 9 de la noche, un grupo de cuarenta y cinco mocanos dieron el grito de “Viva la República”, movimiento este que fue aplastado por las tropas anexionistas. Sus gestores, Cayetano Germosén y José Contreras fueron condenados a muerte.

Mediante la ley 2338 de fecha 29 de mayo de 1885, fue declarada provincia, por resolución del Congreso Nacional, con el nombre de Espaillat, con las comunes de Moca, San Francisco de Macorís, San Antonio de Yuna y Matanzas, y el cantón de Juana Núñez, con la villa de Moca como cabecera de la provincia. Se le dio este nombre para honrar la memoria de uno de los dominicanos más civilistas, el prócer Don Ulises Francisco Espaillat.

Mediante ley No.5220 sobre División Territorial del 30 de septiembre de 1959, mantuvo su status de provincia con solo dos municipios Moca y Gaspar Hernández y un distrito municipal José Contreras.

## - Relieve

- Sistema montañoso: cordillera Septentrional
- Elevaciones: loma El Mogote con 967 m, Alto de Jagua Clara, Cucurucho, El Placer, Piedra La Candela.

## - Hidrografía

- Ríos: Piedra, Jova, Veragua, Jamao al Norte, Partido, Licey, Básica
- Lagunas: Brugal, Desarete, Picadosa

## - Clima

Muy húmedo de bosque, húmedo de bosque y tropical húmedo de bosque, registra una temperatura media anual de 25.2 °C y una precipitación media anual de 1,157 mm.

República Dominicana  
División territorial de Espailat, 2009.

Provincia	Municipio	Distrito municipal	Sección	Barrio/paraje	Sub-barrio	Nombre
<b>09</b>	<b>00</b>	<b>00</b>	<b>00</b>	<b>000</b>	<b>00</b>	<b>ESPAILLAT</b>
<b>09</b>	<b>01</b>	<b>00</b>	<b>00</b>	<b>000</b>	<b>00</b>	<b>MOCA</b>
<b>09</b>	<b>01</b>	<b>01</b>	<b>00</b>	<b>000</b>	<b>00</b>	<b>MOCA</b>
<b>09</b>	<b>01</b>	<b>01</b>	<b>01</b>	<b>000</b>	<b>00</b>	<b>MOCA (ZONA URBANA)</b>
<b>09</b>	<b>01</b>	<b>01</b>	<b>01</b>	<b>001</b>	<b>00</b>	<b>NUEVO PUERTO RICO</b>
09	01	01	01	001	01	NUEVO PUERTO RICO
09	01	01	01	001	02	MARIÉN GARCÍA
09	01	01	01	001	03	RESIDENCIAL MICHELL
09	01	01	01	001	04	RESIDENCIAL IRKA
09	01	01	01	001	05	RESIDENCIAL BOCA DE MOCA
<b>09</b>	<b>01</b>	<b>01</b>	<b>01</b>	<b>002</b>	<b>00</b>	<b>JOSÉ HORACIO RODRÍGUEZ</b>
09	01	01	01	002	01	JOSÉ HORACIO RODRÍGUEZ
<b>09</b>	<b>01</b>	<b>01</b>	<b>01</b>	<b>003</b>	<b>00</b>	<b>EL MUERTO BORRACHO CERVANTES</b>
09	01	01	01	003	01	EL MUERTO BORRACHO CERVANTES
09	01	01	01	003	02	VILLA BACHOLA
<b>09</b>	<b>01</b>	<b>01</b>	<b>01</b>	<b>004</b>	<b>00</b>	<b>PUERTO RICO VIEJO</b>
09	01	01	01	004	01	PUERTO RICO VIEJO
09	01	01	01	004	02	LOTIFICACIÓN VICTORIANA
<b>09</b>	<b>01</b>	<b>01</b>	<b>01</b>	<b>005</b>	<b>00</b>	<b>JUAN LOPITO</b>
09	01	01	01	005	01	JUAN LOPITO
<b>09</b>	<b>01</b>	<b>01</b>	<b>01</b>	<b>006</b>	<b>00</b>	<b>LOS CÁCERES</b>
09	01	01	01	006	01	LOS CÁCERES
09	01	01	01	006	02	HABITACIÓN LOS CÁCERES
<b>09</b>	<b>01</b>	<b>01</b>	<b>01</b>	<b>007</b>	<b>00</b>	<b>MILITAR</b>
09	01	01	01	007	01	MILITAR
09	01	01	01	007	02	FORTALEZA 2 DE MAYO
<b>09</b>	<b>01</b>	<b>01</b>	<b>01</b>	<b>008</b>	<b>00</b>	<b>CENTRO DE LA CIUDAD</b>
09	01	01	01	008	01	CENTRO DE LA CIUDAD
<b>09</b>	<b>01</b>	<b>01</b>	<b>01</b>	<b>009</b>	<b>00</b>	<b>GUACHUPITA</b>
09	01	01	01	009	01	GUACHUPITA
09	01	01	01	009	02	LOS MANGOS
09	01	01	01	009	03	CENTRO DE LA CIUDAD
<b>09</b>	<b>01</b>	<b>01</b>	<b>01</b>	<b>010</b>	<b>00</b>	<b>URBANIZACIÓN ESTELA</b>
09	01	01	01	010	01	URBANIZACIÓN ESTELA
<b>09</b>	<b>01</b>	<b>01</b>	<b>01</b>	<b>011</b>	<b>00</b>	<b>SAL SI PUEDES</b>
09	01	01	01	011	01	SAL SI PUEDES
09	01	01	01	011	02	HOYO DE MEREGILDO
<b>09</b>	<b>01</b>	<b>01</b>	<b>01</b>	<b>012</b>	<b>00</b>	<b>GUAUCÍ</b>
09	01	01	01	012	01	GUAUCÍ
09	01	01	01	012	02	RESIDENCIAL CALAF II
<b>09</b>	<b>01</b>	<b>01</b>	<b>01</b>	<b>013</b>	<b>00</b>	<b>MEJORAMIENTO SOCIAL</b>
09	01	01	01	013	01	MEJORAMIENTO SOCIAL
<b>09</b>	<b>01</b>	<b>01</b>	<b>01</b>	<b>014</b>	<b>00</b>	<b>URBANIZACIÓN DEL ESTE</b>
09	01	01	01	014	01	URBANIZACIÓN DEL ESTE
<b>09</b>	<b>01</b>	<b>01</b>	<b>01</b>	<b>015</b>	<b>00</b>	<b>VILLA ELSA</b>
09	01	01	01	015	01	RESIDENCIAL VILLA ELSA
09	01	01	01	015	02	VILLA ELSA II
09	01	01	01	015	03	VILLA ELSA III
09	01	01	01	015	04	VILLA GRACIELA
09	01	01	01	015	05	EL ZOOLOGICO
<b>09</b>	<b>01</b>	<b>01</b>	<b>01</b>	<b>016</b>	<b>00</b>	<b>LA PISCINA</b>
09	01	01	01	016	01	LA PISCINA
<b>09</b>	<b>01</b>	<b>01</b>	<b>01</b>	<b>017</b>	<b>00</b>	<b>ROQUE DABAS</b>
09	01	01	01	017	01	ROQUE DABAS
<b>09</b>	<b>01</b>	<b>01</b>	<b>01</b>	<b>018</b>	<b>00</b>	<b>VILLA OLGA</b>
09	01	01	01	018	01	VILLA OLGA
<b>09</b>	<b>01</b>	<b>01</b>	<b>01</b>	<b>019</b>	<b>00</b>	<b>MAIROSA</b>
09	01	01	01	019	01	MAIROSA
<b>09</b>	<b>01</b>	<b>01</b>	<b>01</b>	<b>020</b>	<b>00</b>	<b>RESIDENCIAL MOCA (MACO TORIBIO O MACO TIBIO)</b>
09	01	01	01	020	01	RESIDENCIAL MOCA (MACO TORIBIO O MACO TIBIO)
<b>09</b>	<b>01</b>	<b>01</b>	<b>01</b>	<b>021</b>	<b>00</b>	<b>LA MILAGROSA</b>

República Dominicana  
División territorial de Espallat, 2009.

Provincia	Municipio	Distrito municipal	Sección	Barrio/paraje	Sub-barrio	Nombre
09	01	01	01	021	01	LA MILAGROSA
<b>09</b>	<b>01</b>	<b>01</b>	<b>01</b>	<b>022</b>	<b>00</b>	<b>LAS FLORES</b>
09	01	01	01	022	01	LAS FLORES
<b>09</b>	<b>01</b>	<b>01</b>	<b>01</b>	<b>023</b>	<b>00</b>	<b>DON BOSCO</b>
09	01	01	01	023	01	DON BOSCO
<b>09</b>	<b>01</b>	<b>01</b>	<b>01</b>	<b>024</b>	<b>00</b>	<b>GUAUCÍ ABAJO</b>
09	01	01	01	024	01	GUAUCÍ ABAJO
09	01	01	01	024	02	RESIDENCIAL EVANS LUIS
09	01	01	01	024	03	30 DE MAYO
<b>09</b>	<b>01</b>	<b>01</b>	<b>01</b>	<b>025</b>	<b>00</b>	<b>RESIDENCIAL CALAF I</b>
09	01	01	01	025	01	RESIDENCIAL CALAF I
<b>09</b>	<b>01</b>	<b>01</b>	<b>01</b>	<b>026</b>	<b>00</b>	<b>LOS PANCHOS</b>
09	01	01	01	026	01	LOS PANCHOS
<b>09</b>	<b>01</b>	<b>01</b>	<b>01</b>	<b>027</b>	<b>00</b>	<b>JUAN DE DIOS</b>
09	01	01	01	027	01	JUAN DE DIOS
<b>09</b>	<b>01</b>	<b>01</b>	<b>01</b>	<b>028</b>	<b>00</b>	<b>LA JOYITA</b>
09	01	01	01	028	01	LA JOYITA
<b>09</b>	<b>01</b>	<b>01</b>	<b>01</b>	<b>029</b>	<b>00</b>	<b>VILLA CAROLINA I</b>
09	01	01	01	029	01	VILLA CAROLINA I
<b>09</b>	<b>01</b>	<b>01</b>	<b>01</b>	<b>030</b>	<b>00</b>	<b>VILLA CAROLINA II</b>
09	01	01	01	030	01	VILLA CAROLINA II
<b>09</b>	<b>01</b>	<b>01</b>	<b>01</b>	<b>031</b>	<b>00</b>	<b>EL COROZO</b>
09	01	01	01	031	01	EL COROZO
<b>09</b>	<b>01</b>	<b>01</b>	<b>01</b>	<b>032</b>	<b>00</b>	<b>LOS MAESTROS</b>
09	01	01	01	032	01	LOS MAESTROS
<b>09</b>	<b>01</b>	<b>01</b>	<b>01</b>	<b>033</b>	<b>00</b>	<b>EURÍPIDES</b>
09	01	01	01	033	01	EURÍPIDES
09	01	01	01	033	02	URBANIZACIÓN EURÍPIDES DURÁN II
09	01	01	01	033	03	URBANIZACIÓN LOLITA
09	01	01	01	033	04	RESIDENCIAL VILLA CAROLIN
<b>09</b>	<b>01</b>	<b>01</b>	<b>01</b>	<b>034</b>	<b>00</b>	<b>QUIJA QUIETA</b>
09	01	01	01	034	01	QUIJA QUIETA
<b>09</b>	<b>01</b>	<b>01</b>	<b>01</b>	<b>035</b>	<b>00</b>	<b>EL CAIMITO</b>
09	01	01	01	035	01	EL CAIMITO
09	01	01	01	035	02	EL CAIMITO DEL HOSPITAL
09	01	01	01	035	03	VILLA EMELY
09	01	01	01	035	04	EL CAIMITO DE LA ROSARIO
09	01	01	01	035	05	RESPALDO AMELIA
<b>09</b>	<b>01</b>	<b>01</b>	<b>01</b>	<b>036</b>	<b>00</b>	<b>URBANIZACIÓN YENNY MARÍA I</b>
09	01	01	01	036	01	URBANIZACIÓN YENNY MARÍA I
<b>09</b>	<b>01</b>	<b>01</b>	<b>01</b>	<b>037</b>	<b>00</b>	<b>URBANIZACIÓN YENNY MARÍA II</b>
09	01	01	01	037	01	URBANIZACIÓN YENNY MARÍA II
<b>09</b>	<b>01</b>	<b>01</b>	<b>01</b>	<b>038</b>	<b>00</b>	<b>VILLA ESTANCIA NUEVA</b>
09	01	01	01	038	01	VILLA ESTANCIA NUEVA
<b>09</b>	<b>01</b>	<b>01</b>	<b>01</b>	<b>039</b>	<b>00</b>	<b>LOS LÓPEZ</b>
09	01	01	01	039	01	LOS LÓPEZ I
09	01	01	01	039	02	LOS LÓPEZ II
09	01	01	01	039	03	LOS LÓPEZ III
09	01	01	01	039	04	FLORA
<b>09</b>	<b>01</b>	<b>01</b>	<b>01</b>	<b>040</b>	<b>00</b>	<b>MIGUEL A. MICHEL</b>
09	01	01	01	040	01	MIGUEL A. MICHEL
<b>09</b>	<b>01</b>	<b>01</b>	<b>01</b>	<b>041</b>	<b>00</b>	<b>RESIDENCIAL ALEXANDRA</b>
09	01	01	01	041	01	RESIDENCIAL ALEXANDRA
<b>09</b>	<b>01</b>	<b>01</b>	<b>01</b>	<b>042</b>	<b>00</b>	<b>MILITO</b>
09	01	01	01	042	01	MILITO
<b>09</b>	<b>01</b>	<b>01</b>	<b>01</b>	<b>043</b>	<b>00</b>	<b>VILLA CAROLINA III</b>
09	01	01	01	043	01	VILLA CAROLINA III
<b>09</b>	<b>01</b>	<b>01</b>	<b>01</b>	<b>044</b>	<b>00</b>	<b>VILLA CAROLINA IV</b>
09	01	01	01	044	01	VILLA CAROLINA IV
<b>09</b>	<b>01</b>	<b>01</b>	<b>01</b>	<b>045</b>	<b>00</b>	<b>NUEVA SUIZA</b>
09	01	01	01	045	01	NUEVA SUIZA



República Dominicana  
División territorial de Espallat, 2009.

Provincia	Municipio	Distrito municipal	Sección	Barrio/paraje	Sub-barrio	Nombre
09	01	01	01	045	02	JUANA SALTITOPA
<b>09</b>	<b>01</b>	<b>01</b>	<b>01</b>	<b>046</b>	<b>00</b>	<b>RESIDENCIAL MORONTA</b>
09	01	01	01	046	01	RESIDENCIAL MORONTA
09	01	01	01	046	02	URBANIZACIÓN LAMA
09	01	01	01	046	03	INDUSTRIA DE ALIMENTO
<b>09</b>	<b>01</b>	<b>01</b>	<b>01</b>	<b>047</b>	<b>00</b>	<b>LOS COCOS</b>
09	01	01	01	047	01	LOS COCOS
09	01	01	01	047	02	VILLA ESMERALDA
<b>09</b>	<b>01</b>	<b>01</b>	<b>01</b>	<b>048</b>	<b>00</b>	<b>VILLA CAIMITO</b>
09	01	01	01	048	01	VILLA CAIMITO
09	01	01	01	048	02	RESIDENCIAL MARÍA DEL CARMEN
09	01	01	01	048	03	URBANIZACIÓN ÁMBAR
<b>09</b>	<b>01</b>	<b>01</b>	<b>01</b>	<b>049</b>	<b>00</b>	<b>PUEBLO ARRIBA</b>
09	01	01	01	049	01	PUEBLO ARRIBA
<b>09</b>	<b>01</b>	<b>01</b>	<b>01</b>	<b>050</b>	<b>00</b>	<b>LA ESTACIÓN</b>
09	01	01	01	050	01	LA ESTACIÓN
<b>09</b>	<b>01</b>	<b>01</b>	<b>01</b>	<b>051</b>	<b>00</b>	<b>LOS LOROS</b>
09	01	01	01	051	01	LOS LOROS
<b>09</b>	<b>01</b>	<b>01</b>	<b>01</b>	<b>052</b>	<b>00</b>	<b>EL BOLSILLO</b>
09	01	01	01	052	01	EL BOLSILLO
<b>09</b>	<b>01</b>	<b>01</b>	<b>01</b>	<b>053</b>	<b>00</b>	<b>ALTOS DE CHAVÓN</b>
09	01	01	01	053	01	ALTOS DE CHAVÓN
<b>09</b>	<b>01</b>	<b>01</b>	<b>01</b>	<b>054</b>	<b>00</b>	<b>MANUEL RODRÍGUEZ</b>
09	01	01	01	054	01	MANUEL RODRÍGUEZ
<b>09</b>	<b>01</b>	<b>01</b>	<b>01</b>	<b>055</b>	<b>00</b>	<b>LOS TORRES</b>
09	01	01	01	055	01	LOS TORRES
<b>09</b>	<b>01</b>	<b>01</b>	<b>01</b>	<b>056</b>	<b>00</b>	<b>VILLA DELIA</b>
09	01	01	01	056	01	VILLA DELIA
09	01	01	01	056	02	LOS CÁCERES
09	01	01	01	056	03	ESTANCIA NUEVA
<b>09</b>	<b>01</b>	<b>01</b>	<b>01</b>	<b>057</b>	<b>00</b>	<b>EL CEMENTERIO</b>
09	01	01	01	057	01	EL CEMENTERIO
<b>09</b>	<b>01</b>	<b>01</b>	<b>01</b>	<b>058</b>	<b>00</b>	<b>SAN JOSÉ</b>
09	01	01	01	058	01	SAN JOSÉ
09	01	01	01	058	02	PEJE DE PEÑA
<b>09</b>	<b>01</b>	<b>01</b>	<b>01</b>	<b>059</b>	<b>00</b>	<b>CEMENTERIO MUNICIPAL DE MOCA</b>
09	01	01	01	059	01	CEMENTERIO MUNICIPAL DE MOCA
<b>09</b>	<b>01</b>	<b>01</b>	<b>01</b>	<b>060</b>	<b>00</b>	<b>DE FORO</b>
09	01	01	01	060	01	DE FORO
09	01	01	01	060	02	LAS COLINAS
<b>09</b>	<b>01</b>	<b>01</b>	<b>01</b>	<b>061</b>	<b>00</b>	<b>LOS PROFESIONALES</b>
09	01	01	01	061	01	LOS PROFESIONALES
<b>09</b>	<b>01</b>	<b>01</b>	<b>01</b>	<b>062</b>	<b>00</b>	<b>MONTREAL</b>
09	01	01	01	062	01	MONTREAL
<b>09</b>	<b>01</b>	<b>01</b>	<b>01</b>	<b>063</b>	<b>00</b>	<b>BATUTO</b>
09	01	01	01	063	01	BATUTO
<b>09</b>	<b>01</b>	<b>01</b>	<b>02</b>	<b>000</b>	<b>00</b>	<b>ZAFARRAYA</b>
09	01	01	02	001	00	ZAFARRAYA
09	01	01	02	002	00	LOS CERCADOS
09	01	01	02	003	00	LA CHANCLETA
09	01	01	02	004	00	LA SOLEDAD
09	01	01	02	005	00	CACIQUE SOLEDAD
09	01	01	02	006	00	LA ROSA DE MOCA
09	01	01	02	007	00	EL PICACHO
<b>09</b>	<b>01</b>	<b>01</b>	<b>03</b>	<b>000</b>	<b>00</b>	<b>EL ALGARROBO</b>
09	01	01	03	001	00	SANTA EDUVIGIS
09	01	01	03	002	00	QUEBRADA DE LA JAGUA O DE LA YAGUA
09	01	01	03	003	00	LOS CADILLOS
09	01	01	03	004	00	EL ALGARROBO
09	01	01	03	005	00	LA PENDA
09	01	01	03	006	00	LOS POMOS

República Dominicana  
División territorial de Espallat, 2009.

Provincia	Municipio	Distrito municipal	Sección	Barrio/paraje	Sub-barrio	Nombre
<b>09</b>	<b>01</b>	<b>01</b>	<b>04</b>	<b>000</b>	<b>00</b>	<b>LLENAS</b>
09	01	01	04	001	00	LOS HILARIO
09	01	01	04	002	00	EL COROZO
09	01	01	04	003	00	ISLETA
09	01	01	04	004	00	LLENAS-HINCHAS
<b>09</b>	<b>01</b>	<b>01</b>	<b>05</b>	<b>000</b>	<b>00</b>	<b>PASO DE MOCA</b>
09	01	01	05	001	00	SAN FRANCISCO ARRIBA
09	01	01	05	002	00	PASO DE MOCA
09	01	01	05	003	00	LA ERMITA
09	01	01	05	004	00	ESTANCIA NUEVA ABAJO
09	01	01	05	005	00	ESTANCIA NUEVA
09	01	01	05	006	00	BARRANCÓN
<b>09</b>	<b>01</b>	<b>01</b>	<b>06</b>	<b>000</b>	<b>00</b>	<b>SAN LUIS</b>
09	01	01	06	001	00	QUEBRADA HONDA
09	01	01	06	002	00	SAN LUIS
09	01	01	06	003	00	LOS JENGIBRES
09	01	01	06	004	00	LOS JENGIBRES ABAJO
09	01	01	06	005	00	LA PIRAGUA
09	01	01	06	006	00	PORRA
<b>09</b>	<b>01</b>	<b>01</b>	<b>07</b>	<b>000</b>	<b>00</b>	<b>SANTA ROSA</b>
09	01	01	07	001	00	RINCÓN DE LOS JIMÉNEZ
09	01	01	07	002	00	SANTA ROSA
09	01	01	07	003	00	LA PLAYITA
09	01	01	07	004	00	LOS BRETONES
09	01	01	07	005	00	LA FURNIA
<b>09</b>	<b>01</b>	<b>02</b>	<b>00</b>	<b>000</b>	<b>00</b>	<b>JOSÉ CONTRERAS (D. M.).</b>
<b>09</b>	<b>01</b>	<b>02</b>	<b>01</b>	<b>000</b>	<b>00</b>	<b>JOSÉ CONTRERAS (ZONA URBANA)</b>
<b>09</b>	<b>01</b>	<b>02</b>	<b>01</b>	<b>001</b>	<b>00</b>	<b>VILLA TRINA</b>
09	01	02	01	001	01	VILLA TRINA
<b>09</b>	<b>01</b>	<b>02</b>	<b>02</b>	<b>000</b>	<b>00</b>	<b>CAMARONES</b>
09	01	02	02	001	00	CAMARONES ARRIBA
09	01	02	02	002	00	LOS GUAYUYOS
09	01	02	02	003	00	LA ENCANTADA
09	01	02	02	004	00	LOS LAURELES
09	01	02	02	005	00	CAMARONES ABAJO
<b>09</b>	<b>01</b>	<b>02</b>	<b>03</b>	<b>000</b>	<b>00</b>	<b>PALMA HERRADA</b>
09	01	02	03	001	00	PALMA HERRADA
09	01	02	03	002	00	LAS GOLONDRINAS
09	01	02	03	003	00	EL LIMÓN
09	01	02	03	004	00	LOS BUEYES
09	01	02	03	005	00	LA JAGÜITA
09	01	02	03	006	00	PARTIDO
<b>09</b>	<b>01</b>	<b>02</b>	<b>04</b>	<b>000</b>	<b>00</b>	<b>RANCHO DE LOS PLÁTANOS</b>
09	01	02	04	001	00	ARROYO BLANCO
09	01	02	04	002	00	ARROYO BLANCO DE LOS RINCONES
09	01	02	04	003	00	LA HIGUERETA
09	01	02	04	004	00	ARROYO BELLACO
09	01	02	04	005	00	LOS CACAOS
09	01	02	04	006	00	LOS TRATRACES
09	01	02	04	007	00	ARROYO DICHOSO
09	01	02	04	008	00	LA YAUTÍA ARRIBA
09	01	02	04	009	00	LA YAUTÍA ABAJO
09	01	02	04	010	00	LOS CALDEROS
09	01	02	04	011	00	COLA DE PATO
09	01	02	04	012	00	CORTE NUEVO
09	01	02	04	013	00	RANCHO DE LOS PLÁTANOS
09	01	02	04	014	00	LOS RINCONES
<b>09</b>	<b>01</b>	<b>03</b>	<b>00</b>	<b>000</b>	<b>00</b>	<b>SAN VÍCTOR (D. M.).</b>
<b>09</b>	<b>01</b>	<b>03</b>	<b>01</b>	<b>000</b>	<b>00</b>	<b>SAN VÍCTOR (ZONA URBANA)</b>
<b>09</b>	<b>01</b>	<b>03</b>	<b>01</b>	<b>001</b>	<b>00</b>	<b>SAN VÍCTOR</b>
09	01	03	01	001	01	SAN VÍCTOR

República Dominicana  
División territorial de Espallat, 2009.

Provincia	Municipio	Distrito municipal	Sección	Barrio/paraje	Sub-barrio	Nombre
<b>09</b>	<b>01</b>	<b>03</b>	<b>01</b>	<b>002</b>	<b>00</b>	<b>CENTRO DEL PUEBLO</b>
09	01	03	01	002	01	CENTRO DEL PUEBLO
<b>09</b>	<b>01</b>	<b>03</b>	<b>01</b>	<b>003</b>	<b>00</b>	<b>LAMBADA</b>
09	01	03	01	003	01	LAMBADA
<b>09</b>	<b>01</b>	<b>03</b>	<b>01</b>	<b>004</b>	<b>00</b>	<b>SAN ANTONIO</b>
09	01	03	01	004	01	SAN ANTONIO
<b>09</b>	<b>01</b>	<b>03</b>	<b>02</b>	<b>000</b>	<b>00</b>	<b>SAN VÍCTOR ABAJO</b>
09	01	03	02	001	00	GUAYABILLO
09	01	03	02	002	00	SAN VÍCTOR ARRIBA
09	01	03	02	003	00	AMAPOLA
09	01	03	02	004	00	CUERO DURO
09	01	03	02	005	00	MADERA
<b>09</b>	<b>01</b>	<b>03</b>	<b>03</b>	<b>000</b>	<b>00</b>	<b>LOS AMACEYES ARRIBA</b>
09	01	03	03	001	00	LA CANGREJERA
09	01	03	03	002	00	LA LOMOTA
09	01	03	03	003	00	LA CAGÜITA
09	01	03	03	004	00	LOS AMACEYES ARRIBA
09	01	03	03	005	00	COLORAO
09	01	03	03	006	00	LOS AMACEYES ABAJO
<b>09</b>	<b>01</b>	<b>03</b>	<b>04</b>	<b>000</b>	<b>00</b>	<b>PUERTO GRANDE</b>
09	01	03	04	001	00	EL PUENTE
09	01	03	04	002	00	PUERTO GRANDE
09	01	03	04	003	00	EL LIMÓN
09	01	03	04	004	00	ALTO DE LOS POZOS
09	01	03	04	005	00	LAS CABIRMAS
09	01	03	04	006	00	LOS VEINTIUNO
09	01	03	04	007	00	LA CUMBRE
09	01	03	04	008	00	MOQUITA
09	01	03	04	009	00	LOMA PICADA
09	01	03	04	010	00	EL CAIMITO
09	01	03	04	011	00	EL SITIO
09	01	03	04	012	00	EL CATEY
09	01	03	04	013	00	LA CUMBRE 2
<b>09</b>	<b>01</b>	<b>03</b>	<b>05</b>	<b>000</b>	<b>00</b>	<b>LA CEIBA DE MADERA</b>
09	01	03	05	001	00	LA CEIBA DE MADERA
<b>09</b>	<b>01</b>	<b>04</b>	<b>00</b>	<b>000</b>	<b>00</b>	<b>JUAN LÓPEZ (D. M.).</b>
<b>09</b>	<b>01</b>	<b>04</b>	<b>01</b>	<b>000</b>	<b>00</b>	<b>JUAN LÓPEZ (ZONA URBANA)</b>
<b>09</b>	<b>01</b>	<b>04</b>	<b>01</b>	<b>001</b>	<b>00</b>	<b>JUAN LÓPEZ</b>
09	01	04	01	001	01	JUAN LÓPEZ
<b>09</b>	<b>01</b>	<b>04</b>	<b>01</b>	<b>002</b>	<b>00</b>	<b>CENTRO DEL PUEBLO O EL MAMEY</b>
09	01	04	01	002	01	CENTRO DEL PUEBLO O EL MAMEY
09	01	04	01	002	02	LOS MAOS
<b>09</b>	<b>01</b>	<b>04</b>	<b>02</b>	<b>000</b>	<b>00</b>	<b>JUAN LÓPEZ ABAJO</b>
09	01	04	02	001	00	JUAN LÓPEZ ABAJO
09	01	04	02	002	00	LOS GONZÁLEZ
09	01	04	02	003	00	GUAUCÍ ARRIBA
09	01	04	02	004	00	LOS TURCOS
<b>09</b>	<b>01</b>	<b>04</b>	<b>03</b>	<b>000</b>	<b>00</b>	<b>LOS ROBLES</b>
09	01	04	03	001	00	LOS ROBLES
09	01	04	03	002	00	LOS PÉREZ
09	01	04	03	003	00	LOS JULINES
09	01	04	03	004	00	LOS TEJADA
<b>09</b>	<b>01</b>	<b>04</b>	<b>04</b>	<b>000</b>	<b>00</b>	<b>JUAN LÓPEZ ARRIBA</b>
09	01	04	04	001	00	JUAN LÓPEZ ARRIBA
09	01	04	04	002	00	LOS CAÑAFISTOL
09	01	04	04	003	00	LOS CAMACHO
09	01	04	04	004	00	SAN CARALAMPPIO
<b>09</b>	<b>01</b>	<b>04</b>	<b>05</b>	<b>000</b>	<b>00</b>	<b>EL SALITRE</b>
09	01	04	05	001	00	EL SALITRE
09	01	04	05	002	00	LOS NARANJOS
09	01	04	05	003	00	POZO DE LA PALMA

República Dominicana  
División territorial de Espallat, 2009.

Provincia	Municipio	Distrito municipal	Sección	Barrio/paraje	Sub-barrio	Nombre
09	01	04	05	004	00	LA BARCA
<b>09</b>	<b>01</b>	<b>05</b>	<b>00</b>	<b>000</b>	<b>00</b>	<b>LAS LAGUNAS (D. M.).</b>
<b>09</b>	<b>01</b>	<b>05</b>	<b>01</b>	<b>000</b>	<b>00</b>	<b>LAS LAGUNAS (ZONA URBANA)</b>
<b>09</b>	<b>01</b>	<b>05</b>	<b>01</b>	<b>001</b>	<b>00</b>	<b>LAS LAGUNAS</b>
09	01	05	01	001	01	LAS LAGUNAS
<b>09</b>	<b>01</b>	<b>05</b>	<b>01</b>	<b>002</b>	<b>00</b>	<b>LO ROTO O LA PLAYA</b>
09	01	05	01	002	01	LO ROTO O LA PLAYA
<b>09</b>	<b>01</b>	<b>05</b>	<b>01</b>	<b>003</b>	<b>00</b>	<b>LOS UREÑA</b>
09	01	05	01	003	01	LOS UREÑA
<b>09</b>	<b>01</b>	<b>05</b>	<b>02</b>	<b>000</b>	<b>00</b>	<b>LAS LAGUNAS ABAJO</b>
09	01	05	02	001	00	LA PENDA
09	01	05	02	002	00	LAS CRUCES
09	01	05	02	003	00	LAS LAGUNAS ARRIBA
09	01	05	02	004	00	LAS LAGUNAS ABAJO
09	01	05	02	005	00	LA CAÑADA O LA LOMITA
09	01	05	02	006	00	EL CAÑAFÍSTOL
09	01	05	02	007	00	JABABA AL MEDIO
<b>09</b>	<b>01</b>	<b>05</b>	<b>03</b>	<b>000</b>	<b>00</b>	<b>EL AGUACATE ARRIBA</b>
09	01	05	03	001	00	EL AGUACATE ABAJO
09	01	05	03	002	00	CACIQUE ARRIBA
09	01	05	03	003	00	CANTA RANA
09	01	05	03	004	00	AGUACATE ARRIBA
09	01	05	03	005	00	CATAREY
09	01	05	03	006	00	LOS POLANCOS
09	01	05	03	007	00	ALTOS DE SERAFINA
09	01	05	03	008	00	JABABA ARRIBA
<b>09</b>	<b>01</b>	<b>05</b>	<b>04</b>	<b>000</b>	<b>00</b>	<b>BOCA FÉRREA ABAJO</b>
09	01	05	04	001	00	BOCA FÉRREA ABAJO (AGUACATE)
09	01	05	04	002	00	BOCA FÉRREA ARRIBA (ALGARROBO)
09	01	05	04	003	00	EL RANCHO LOS POMOS O RANCHO
<b>09</b>	<b>01</b>	<b>06</b>	<b>00</b>	<b>000</b>	<b>00</b>	<b>CANCA LA REYNA (D. M.).</b>
<b>09</b>	<b>01</b>	<b>06</b>	<b>01</b>	<b>000</b>	<b>00</b>	<b>CANCA LA RAYNA (ZONA URBANA)</b>
<b>09</b>	<b>01</b>	<b>06</b>	<b>01</b>	<b>001</b>	<b>00</b>	<b>CANCA LA REYNA</b>
09	01	06	01	001	01	CANCA LA REYNA
09	01	06	01	001	02	LOS ROJAS
09	01	06	01	001	03	EL MANGO
09	01	06	01	001	04	CHICHI GUARO
<b>09</b>	<b>01</b>	<b>06</b>	<b>02</b>	<b>000</b>	<b>00</b>	<b>CANCA REPARACIÓN</b>
09	01	06	02	001	00	LA CHICHARRA
09	01	06	02	002	00	LOS MEDINA
09	01	06	02	003	00	LOS MÉNDEZ
09	01	06	02	004	00	CANCA REPARACIÓN U ONÉSIMO POLANCO
<b>09</b>	<b>01</b>	<b>06</b>	<b>03</b>	<b>000</b>	<b>00</b>	<b>SAN FRANCISCO ABAJO</b>
09	01	06	03	001	00	SAN FRANCISCO ABAJO
09	01	06	03	002	00	EL PERÚ
09	01	06	03	003	00	LOS SANTOS
09	01	06	03	004	00	VILLA DURA
<b>09</b>	<b>01</b>	<b>06</b>	<b>04</b>	<b>000</b>	<b>00</b>	<b>SAN JOSÉ (ANTIGUO LICEY AL MEDIO)</b>
09	01	06	04	001	00	LOS PAULINO
09	01	06	04	002	00	EL PUENTE
<b>09</b>	<b>01</b>	<b>07</b>	<b>00</b>	<b>000</b>	<b>00</b>	<b>EL HIGÜERITO (D. M.).</b>
<b>09</b>	<b>01</b>	<b>07</b>	<b>01</b>	<b>000</b>	<b>00</b>	<b>EL HIGÜERITO (ZONA URBANA)</b>
<b>09</b>	<b>01</b>	<b>07</b>	<b>01</b>	<b>001</b>	<b>00</b>	<b>EL HIGÜERITO</b>
09	01	07	01	001	01	EL HIGÜERITO
<b>09</b>	<b>01</b>	<b>07</b>	<b>01</b>	<b>002</b>	<b>00</b>	<b>LA SABANA</b>
09	01	07	01	002	01	LA SABANA
<b>09</b>	<b>01</b>	<b>07</b>	<b>01</b>	<b>003</b>	<b>00</b>	<b>CALLE 8</b>
09	01	07	01	003	01	CALLE 8
<b>09</b>	<b>01</b>	<b>07</b>	<b>01</b>	<b>004</b>	<b>00</b>	<b>CAMBOYA</b>
09	01	07	01	004	01	CAMBOYA
<b>09</b>	<b>01</b>	<b>07</b>	<b>01</b>	<b>005</b>	<b>00</b>	<b>EL ZOOLOGICO</b>

República Dominicana  
División territorial de Espallat, 2009.

Provincia	Municipio	Distrito municipal	Sección	Barrio/paraje	Sub-barrio	Nombre
09	01	07	01	005	01	EL ZOOLOGICO
<b>09</b>	<b>01</b>	<b>07</b>	<b>01</b>	<b>006</b>	<b>00</b>	<b>EL HIGÜERITO ARRIBA</b>
09	01	07	01	006	01	EL HIGÜERITO ARRIBA
<b>09</b>	<b>01</b>	<b>07</b>	<b>02</b>	<b>000</b>	<b>00</b>	<b>LAS GUÁZUMAS</b>
09	01	07	02	001	00	TIERRA DURA
09	01	07	02	002	00	MANAGUA ABAJO
09	01	07	02	003	00	LAS GUÁZUMAS
<b>09</b>	<b>01</b>	<b>07</b>	<b>03</b>	<b>000</b>	<b>00</b>	<b>REPARADERO</b>
09	01	07	03	001	00	REPARADERO
09	01	07	03	002	00	REPARADERO ARRIBA
09	01	07	03	003	00	LOS BEATOS
<b>09</b>	<b>01</b>	<b>07</b>	<b>04</b>	<b>000</b>	<b>00</b>	<b>BONAGUA ARRIBA</b>
09	01	07	04	001	00	BONAGUA
09	01	07	04	002	00	BONAGUA ARRIBA
09	01	07	04	003	00	LOS QUEZADA
09	01	07	04	004	00	LAS PALMITAS
<b>09</b>	<b>01</b>	<b>08</b>	<b>00</b>	<b>000</b>	<b>00</b>	<b>MONTE DE LA JAGUA (D. M.).</b>
<b>09</b>	<b>01</b>	<b>08</b>	<b>01</b>	<b>000</b>	<b>00</b>	<b>MONTE DE LA JAGUA (ZONA URBANA)</b>
<b>09</b>	<b>01</b>	<b>08</b>	<b>01</b>	<b>001</b>	<b>00</b>	<b>MONTE DE LA JAGUA</b>
09	01	08	01	001	01	MONTE DE LA JAGUA
<b>09</b>	<b>01</b>	<b>08</b>	<b>01</b>	<b>002</b>	<b>00</b>	<b>MONTE DE LA JAGUA ARRIBA</b>
09	01	08	01	002	01	MONTE DE LA JAGUA ARRIBA
<b>09</b>	<b>01</b>	<b>08</b>	<b>01</b>	<b>003</b>	<b>00</b>	<b>LOS MARINGÜISES</b>
09	01	08	01	003	01	LOS MARINGÜISES
<b>09</b>	<b>01</b>	<b>08</b>	<b>02</b>	<b>000</b>	<b>00</b>	<b>EL PICO</b>
09	01	08	02	001	00	EL PICO
09	01	08	02	002	00	BOROJOL
09	01	08	02	003	00	LOS BRETONES
09	01	08	02	004	00	MATA LARGA
<b>09</b>	<b>01</b>	<b>08</b>	<b>03</b>	<b>000</b>	<b>00</b>	<b>LOS VARGAS</b>
09	01	08	03	001	00	LOS VARGAS
09	01	08	03	002	00	LA COLINA
09	01	08	03	003	00	LOS DURÁN
09	01	08	03	004	00	LOS TAVÁREZ
09	01	08	03	005	00	LOS MÉNDEZ
<b>09</b>	<b>01</b>	<b>08</b>	<b>04</b>	<b>000</b>	<b>00</b>	<b>SARAMBAMBA</b>
09	01	08	04	001	00	SARAMBAMBA
09	01	08	04	002	00	MONTE DE LA JAGUA ABAJO
09	01	08	04	003	00	LOS PICHARDO
09	01	08	04	004	00	LOS PÉREZ
<b>09</b>	<b>01</b>	<b>09</b>	<b>00</b>	<b>000</b>	<b>00</b>	<b>LA ORTEGA (D. M.).</b>
<b>09</b>	<b>01</b>	<b>09</b>	<b>01</b>	<b>000</b>	<b>00</b>	<b>LA ORTEGA (ZONA URBANA)</b>
<b>09</b>	<b>01</b>	<b>09</b>	<b>01</b>	<b>001</b>	<b>00</b>	<b>LA ORTEGA ABAJO</b>
09	01	09	01	001	01	LA ORTEGA ABAJO
<b>09</b>	<b>01</b>	<b>09</b>	<b>02</b>	<b>000</b>	<b>00</b>	<b>LA GRAN CANARIA</b>
09	01	09	02	001	00	LA RIVERA DEL ESTE
09	01	09	02	002	00	ORTEGA AFUERA
09	01	09	02	003	00	EL AZUCEY
<b>09</b>	<b>01</b>	<b>09</b>	<b>03</b>	<b>000</b>	<b>00</b>	<b>SANTA CRUZ DE TENERIFE</b>
09	01	09	03	001	00	LA RIVERA DEL OESTE
09	01	09	03	002	00	LA RIVERA DEL NORTE
09	01	09	03	003	00	LOS GUZMÁN
09	01	09	03	004	00	LOS GRULLÓN
<b>09</b>	<b>02</b>	<b>00</b>	<b>00</b>	<b>000</b>	<b>00</b>	<b>CAYETANO GERMOSÉN</b>
<b>09</b>	<b>02</b>	<b>01</b>	<b>00</b>	<b>000</b>	<b>00</b>	<b>CAYETANO GERMOSÉN</b>
<b>09</b>	<b>02</b>	<b>01</b>	<b>01</b>	<b>000</b>	<b>00</b>	<b>CAYETANO GERMOSÉN (ZONA URBANA)</b>
<b>09</b>	<b>02</b>	<b>01</b>	<b>01</b>	<b>001</b>	<b>00</b>	<b>CAYETANO GERMOSÉN</b>
09	02	01	01	001	01	URBANIZACIÓN ALBA
09	02	01	01	001	02	CENTRO DEL PUEBLO
09	02	01	01	001	03	GUANÁBANO
09	02	01	01	001	04	BOLO O SÁNCHEZ

República Dominicana  
División territorial de Espallat, 2009.

Provincia	Municipio	Distrito municipal	Sección	Barrio/paraje	Sub-barrio	Nombre
09	02	01	01	001	05	LA SABANA
09	02	01	01	001	06	HATO VIEJO
<b>09</b>	<b>02</b>	<b>01</b>	<b>02</b>	<b>000</b>	<b>00</b>	<b>LA GUAMA (DE GUANÁBANO)</b>
09	02	01	02	001	00	LA GUAMA
09	02	01	02	002	00	LA VEREDA
09	02	01	02	003	00	EL CARRIL
09	02	01	02	004	00	NIBAJE
09	02	01	02	005	00	LOS RINCONES
09	02	01	02	006	00	CALLE DEL RÍO
09	02	01	02	007	00	LOS ROJAS
<b>09</b>	<b>02</b>	<b>01</b>	<b>03</b>	<b>000</b>	<b>00</b>	<b>HATO VIEJO</b>
09	02	01	03	001	00	LA PENDA
09	02	01	03	002	00	VUELTA LARGA
09	02	01	03	003	00	LOS BARRANCONES
09	02	01	03	004	00	LOS HICACOS
09	02	01	03	005	00	HATO VIEJO
09	02	01	03	006	00	AZUCEY
09	02	01	03	007	00	LOS JAZMINES
09	02	01	03	008	00	SABANA DE LOS ALBA
<b>09</b>	<b>03</b>	<b>00</b>	<b>00</b>	<b>000</b>	<b>00</b>	<b>GASPAR HERNÁNDEZ</b>
<b>09</b>	<b>03</b>	<b>01</b>	<b>00</b>	<b>000</b>	<b>00</b>	<b>GASPAR HERNÁNDEZ</b>
<b>09</b>	<b>03</b>	<b>01</b>	<b>01</b>	<b>000</b>	<b>00</b>	<b>GASPAR HERNÁNDEZ (ZONA URBANA)</b>
<b>09</b>	<b>03</b>	<b>01</b>	<b>01</b>	<b>001</b>	<b>00</b>	<b>CENTRO DEL PUEBLO</b>
09	03	01	01	001	01	CENTRO DEL PUEBLO
<b>09</b>	<b>03</b>	<b>01</b>	<b>01</b>	<b>002</b>	<b>00</b>	<b>LA HOYA</b>
09	03	01	01	002	01	LA HOYA
<b>09</b>	<b>03</b>	<b>01</b>	<b>01</b>	<b>003</b>	<b>00</b>	<b>ALTOS DE GASPAR HERNÁNDEZ</b>
09	03	01	01	003	01	ALTOS DE GASPAR HERNÁNDEZ
<b>09</b>	<b>03</b>	<b>01</b>	<b>01</b>	<b>004</b>	<b>00</b>	<b>EL CORREO</b>
09	03	01	01	004	01	EL CORREO
<b>09</b>	<b>03</b>	<b>01</b>	<b>01</b>	<b>005</b>	<b>00</b>	<b>CANDOY</b>
09	03	01	01	005	01	CANDOY
<b>09</b>	<b>03</b>	<b>01</b>	<b>01</b>	<b>006</b>	<b>00</b>	<b>CAMPO VERDE</b>
09	03	01	01	006	01	CAMPO VERDE
<b>09</b>	<b>03</b>	<b>01</b>	<b>01</b>	<b>007</b>	<b>00</b>	<b>EL SEMILLERO</b>
09	03	01	01	007	01	EL SEMILLERO
<b>09</b>	<b>03</b>	<b>01</b>	<b>01</b>	<b>008</b>	<b>00</b>	<b>LOMA DE YERBA</b>
09	03	01	01	008	01	LOMA DE YERBA
<b>09</b>	<b>03</b>	<b>01</b>	<b>01</b>	<b>009</b>	<b>00</b>	<b>LOS FRANCESES</b>
09	03	01	01	009	01	LOS FRANCESES
<b>09</b>	<b>03</b>	<b>01</b>	<b>02</b>	<b>000</b>	<b>00</b>	<b>BEJUCO BLANCO</b>
09	03	01	02	001	00	NARANJO DULCE ARRIBA
09	03	01	02	002	00	LA ERMITA
09	03	01	02	003	00	LAS AUYAMAS
09	03	01	02	004	00	HOYA GRANDE
09	03	01	02	005	00	PALO COLORADO
09	03	01	02	006	00	LA BATATA
09	03	01	02	007	00	LOS ALGARROBOS
09	03	01	02	008	00	BEJUCO BLANCO
09	03	01	02	009	00	MATA DE GUANÁBANO
09	03	01	02	010	00	EL CATEY
09	03	01	02	011	00	RÍO PIEDRA
09	03	01	02	012	00	LA CABUYA
09	03	01	02	013	00	LA CIGUA
09	03	01	02	014	00	PUNTA GORDA
09	03	01	02	015	00	LAS CAOBAS
09	03	01	02	016	00	BOCA DE HENEQUÉN
09	03	01	02	017	00	LOMA AL MEDIO
09	03	01	02	018	00	BOCA DE JOBA
<b>09</b>	<b>03</b>	<b>01</b>	<b>03</b>	<b>000</b>	<b>00</b>	<b>EL JOBO</b>
09	03	01	03	001	00	LA JAGÜITA

República Dominicana  
División territorial de Espallat, 2009.

Provincia	Municipio	Distrito municipal	Sección	Barrio/paraje	Sub-barrio	Nombre
09	03	01	03	002	00	LOMA DE YERBA
09	03	01	03	003	00	CRUZ DE GEN (SALTADERO)
09	03	01	03	004	00	EL JOBO
09	03	01	03	005	00	LOS PALMARITOS
09	03	01	03	006	00	EL CAIMÁN
09	03	01	03	007	00	EL ANÓN ABAJO
09	03	01	03	008	00	ARENOSO
09	03	01	03	009	00	ANGOSTURA
09	03	01	03	010	00	BOCA DE JOBO
<b>09</b>	<b>03</b>	<b>01</b>	<b>04</b>	<b>000</b>	<b>00</b>	<b>OJO DE AGUA</b>
09	03	01	04	001	00	EL MANGUITO
09	03	01	04	002	00	ARROYO GRANDE
09	03	01	04	003	00	BOCA DE PARTIDO
09	03	01	04	004	00	OJO DE AGUA
09	03	01	04	005	00	EL PEÑÓN
09	03	01	04	006	00	MATA PUERCO
09	03	01	04	007	00	ARROYO SECO
09	03	01	04	008	00	HOYO HONDO
09	03	01	04	009	00	PASO DE LA PALMA
09	03	01	04	010	00	LA GINA
<b>09</b>	<b>03</b>	<b>02</b>	<b>00</b>	<b>000</b>	<b>00</b>	<b>JOBA ARRIBA (D. M.).</b>
<b>09</b>	<b>03</b>	<b>02</b>	<b>01</b>	<b>000</b>	<b>00</b>	<b>JOBA ARRIBA (ZONA URBANA)</b>
<b>09</b>	<b>03</b>	<b>02</b>	<b>01</b>	<b>001</b>	<b>00</b>	<b>JOBA ARRIBA</b>
09	03	02	01	001	01	JOBA ARRIBA
<b>09</b>	<b>03</b>	<b>02</b>	<b>01</b>	<b>002</b>	<b>00</b>	<b>MARÍA AUXILIADORA</b>
09	03	02	01	002	01	MARÍA AUXILIADORA
<b>09</b>	<b>03</b>	<b>02</b>	<b>01</b>	<b>003</b>	<b>00</b>	<b>EMILIO GARCÍA</b>
09	03	02	01	003	01	EMILIO GARCÍA
<b>09</b>	<b>03</b>	<b>02</b>	<b>01</b>	<b>004</b>	<b>00</b>	<b>ESPÍRITU SANTO</b>
09	03	02	01	004	01	ESPÍRITU SANTO
<b>09</b>	<b>03</b>	<b>02</b>	<b>01</b>	<b>005</b>	<b>00</b>	<b>LA PIRAGUA</b>
09	03	02	01	005	01	LA PIRAGUA
<b>09</b>	<b>03</b>	<b>02</b>	<b>02</b>	<b>000</b>	<b>00</b>	<b>EL HIGUERO</b>
09	03	02	02	001	00	ARROYO BLANCO
09	03	02	02	002	00	EL GUARANAL
09	03	02	02	003	00	EL HIGUERO
09	03	02	02	004	00	LA LEJÍA
09	03	02	02	005	00	LOS LIMONES
09	03	02	02	006	00	HIGUERO ABAJO
09	03	02	02	007	00	LA SABANA
<b>09</b>	<b>03</b>	<b>02</b>	<b>03</b>	<b>000</b>	<b>00</b>	<b>JAGUA CLARA</b>
09	03	02	03	001	00	LA VEREDA
09	03	02	03	002	00	JAGUA CLARA
09	03	02	03	003	00	LOS RAMONES
09	03	02	03	004	00	LA SABANETA
09	03	02	03	005	00	EL SISAL
09	03	02	03	006	00	EL MAJAGUAL
09	03	02	03	007	00	EL PARADERO
09	03	02	03	008	00	LA CUEVA
<b>09</b>	<b>03</b>	<b>02</b>	<b>04</b>	<b>000</b>	<b>00</b>	<b>LA PIRAGUA</b>
09	03	02	04	001	00	LA CEIBA
09	03	02	04	002	00	GAJO MALO
09	03	02	04	003	00	LA PIRAGUA AL MEDIO
09	03	02	04	004	00	LOS ALCARRIZOS (SABANETA)
09	03	02	04	005	00	LA LOMOTA
09	03	02	04	006	00	CALIENTE
09	03	02	04	007	00	LA PIRAGUA
09	03	02	04	008	00	EL ANÓN ARRIBA
09	03	02	04	009	00	LOS HOYOS
09	03	02	04	010	00	LA FILIPINA
09	03	02	04	011	00	EL GUARANAL O ALTO DE LA PIRAGUA

República Dominicana  
División territorial de Espallat, 2009.

Provincia	Municipio	Distrito municipal	Sección	Barrio/paraje	Sub-barrio	Nombre
09	03	03	00	000	00	VERAGUA (D. M.).
09	03	03	01	000	00	VERAGUA (ZONA URBANA)
09	03	03	01	001	00	VERAGUA
09	03	03	01	001	01	VERAGUA
09	03	03	01	002	00	VILLA PROGRESO
09	03	03	01	002	01	VILLA PROGRESO
09	03	03	02	000	00	BATEY GINEBRA
09	03	03	02	001	00	BATEY GINEBRA
09	03	03	02	002	00	LAS MARÍAS
09	03	03	02	003	00	CALOLÍN
09	03	03	03	000	00	RINCÓN DE VERAGUA
09	03	03	03	001	00	RINCÓN DE VERAGUA O RINCÓN
09	03	03	03	002	00	BOCA DE YÁSICA
09	03	03	03	003	00	LA LOMETA
09	03	03	03	004	00	LA PIÑA
09	03	03	03	005	00	LA CUCHARA
09	03	03	03	006	00	VERAGUA ARRIBA
09	03	03	04	000	00	CAÑO DULCE
09	03	03	04	001	00	CAÑO DULCE
09	03	03	04	002	00	LA HEBRA
09	03	03	04	003	00	LA CANAS
09	03	03	04	004	00	CRUZ DE GEN
09	03	03	04	005	00	ALTO GRANDE
09	03	03	04	006	00	LOS GUAOS
09	03	04	00	000	00	VILLA MAGANTE (D. M.).
09	03	04	01	000	00	VILLA MAGANTE (ZONA URBANA)
09	03	04	01	001	00	LA YAGUA
09	03	04	01	001	01	LA YAGUA
09	03	04	02	000	00	VEREDA AL MEDIO
09	03	04	02	001	00	VEREDA AL MEDIO
09	03	04	02	002	00	LOS FIRMES O LOMA LOS TITISES
09	03	04	02	003	00	EL ORO
09	03	04	02	004	00	EL MANGO
09	03	04	02	005	00	LA HICOTEA
09	03	04	02	006	00	ARROYO PRIETO
09	03	04	02	007	00	LA CIÉNAGA
09	03	04	03	000	00	LA CANTERA
09	03	04	03	001	00	LA CANTERA
09	03	04	03	002	00	EL LIMÓN
09	03	04	03	003	00	LOS PUYONES
09	03	04	04	000	00	LAS TRES CEIBAS
09	03	04	04	001	00	LAS TRES CEIBAS
09	03	04	04	002	00	LOS PINOS
09	03	04	04	003	00	EL GAJO
09	03	04	04	004	00	CHURUMBUNES
09	03	04	04	005	00	EL BACHATEO
09	03	04	04	006	00	LA SUFRIDERA
09	03	04	05	000	00	MAGANTE
09	03	04	05	001	00	MAGANTE
09	03	04	05	002	00	GANCHO AL MEDIO
09	03	04	05	003	00	PALMARITO
09	03	04	05	004	00	TIERRA BLANCA
09	04	00	00	000	00	JAMAO AL NORTE
09	04	01	00	000	00	JAMAO AL NORTE
09	04	01	01	000	00	JAMAO AL NORTE (ZONA URBANA)
09	04	01	01	001	00	CENTRO DEL PUEBLO
09	04	01	01	001	01	CENTRO DEL PUEBLO
09	04	01	01	002	00	ARROYO DEL AGUA
09	04	01	01	002	01	ARROYO DEL AGUA
09	04	01	01	003	00	RINCÓN CALIENTE
09	04	01	01	003	01	RINCÓN CALIENTE



República Dominicana  
División territorial de Espallat, 2009.

Provincia	Municipio	Distrito municipal	Sección	Barrio/paraje	Sub-barrio	Nombre
<b>09</b>	<b>04</b>	<b>01</b>	<b>01</b>	<b>004</b>	<b>00</b>	<b>LA LAGUNA</b>
09	04	01	01	004	01	LA LAGUNA
<b>09</b>	<b>04</b>	<b>01</b>	<b>01</b>	<b>005</b>	<b>00</b>	<b>BOCA DE JAMAO</b>
09	04	01	01	005	01	BOCA DE JAMAO
09	04	01	01	005	02	CRUCE DE NOÉ
<b>09</b>	<b>04</b>	<b>01</b>	<b>02</b>	<b>000</b>	<b>00</b>	<b>JAMAO AL SUR</b>
09	04	01	02	001	00	ARROYO DEL GATO
09	04	01	02	002	00	LA PIEDRA
09	04	01	02	003	00	LOS MOLUSES O LOS MELUSES
09	04	01	02	004	00	MARINERO
09	04	01	02	005	00	EL RAMONAL
09	04	01	02	006	00	LA JAGUA
09	04	01	02	007	00	LAS ESPINAS
<b>09</b>	<b>04</b>	<b>01</b>	<b>03</b>	<b>000</b>	<b>00</b>	<b>LOS BRAZOS</b>
09	04	01	03	001	00	LOS BRAZOS
09	04	01	03	002	00	LOS PEÑA
09	04	01	03	003	00	LA MINA
<b>09</b>	<b>04</b>	<b>01</b>	<b>04</b>	<b>000</b>	<b>00</b>	<b>LA FILIPINA</b>
09	04	01	04	001	00	LA FILIPINA
09	04	01	04	002	00	HOJAS ANCHAS
09	04	01	04	003	00	EL PAJÓN
09	04	01	04	004	00	LAS MANACLAS
09	04	01	04	005	00	LOS MANANTIALES
09	04	01	04	006	00	LOS PEÑONES
<b>09</b>	<b>04</b>	<b>01</b>	<b>05</b>	<b>000</b>	<b>00</b>	<b>LAS CAOBAS</b>
09	04	01	05	001	00	LAS CAOBAS
09	04	01	05	002	00	ARROYO DEL AGUA
09	04	01	05	003	00	PALO ROTO
09	04	01	05	004	00	LA CANELA
09	04	01	05	005	00	PALO BLANCO
09	04	01	05	006	00	CAIMONÍ
09	04	01	05	007	00	LA CANA
09	04	01	05	008	00	VILLA IVÁN GUZMÁN (EL SALADILLO)
09	04	01	05	009	00	ARROYO FRÍO
09	04	01	05	010	00	LOS SALADILLOS
09	04	01	05	011	00	LA VEREDA
09	04	01	05	012	00	LOS CHARAMICOS

## LEYENDA

	Provincia
	Municipio general
	Distrito municipal (Zona urbana)
	Sección
	Barrio o paraje

Fuente: Departamento de Cartografía, Oficina Nacional de Estadística.



---

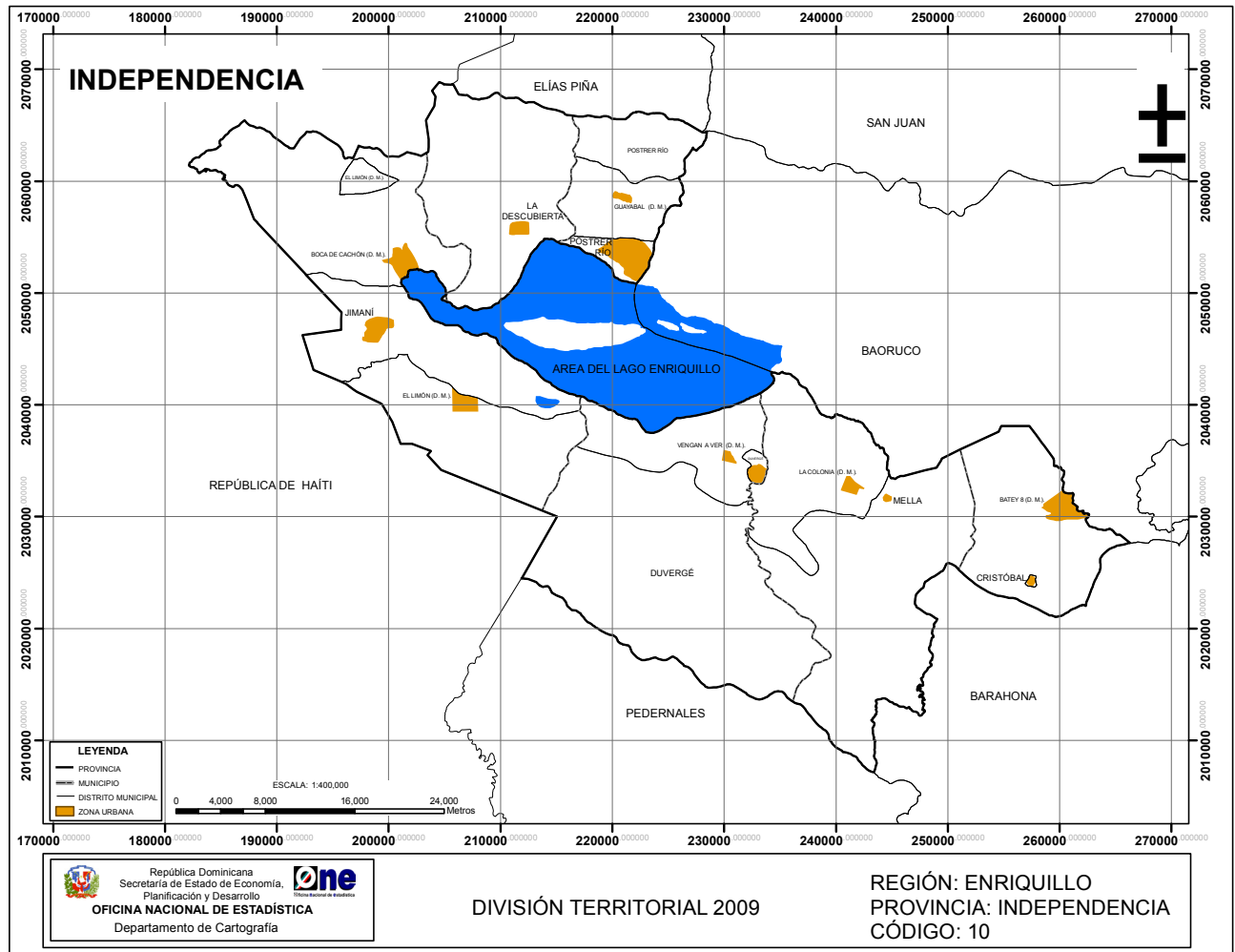
**INDEPENDENCIA**

**10**

---



## Independencia



### - Ubicación geográfica

Está situada en la Región Enriquillo, su común cabecera es el municipio Jimaní. Limita al norte con la provincia Elías Piña, al este con las provincias Baoruco y Barahona, al sur con la provincia Pedernales y al oeste con la República de Haití. Su posición astronómica es 18° 15' latitud norte y 71° 30' longitud oeste.

- **Extensión territorial:** 1770.84 km<sup>2</sup>.

- **Población 2002:** 50,833 habitantes.

- **Densidad poblacional:** 29 hab/km<sup>2</sup>.

### - División territorial política

Es la provincia número 10, constituida por 6 municipios, 6 distritos municipales, 19 secciones y 103 parajes.

### - Antecedentes históricos

La provincia Independencia fue fundada en los terrenos que en épocas anteriores pertenecieron al cacicazgo de Jaragua gobernado por el cacique Bohechío. Era una sección de Neiba, siendo separada de ella en el año 1938.

El 18 de marzo de 1943, por medio de la Ley N.º 229, Jimaní fue convertida en distrito municipal de la común de La Descubierta, perteneciente a la provincia Baoruco. En 1948, mediante ley N.º 1892, se erige en común a Jimaní, y junto con la Descubierta que son segregadas de la provincia Baoruco, se crea una provincia con el nombre de Jimaní.

Mediante la Ley 1994 de fecha 13 de mayo de 1949, se le denomina Independencia a la provincia creada con los territorios de las comunes de Jimaní y La Descubierta, con cabecera en la ciudad de Jimaní.

En la actualmente vigente Ley No.5220 sobre División Territorial del 30 de septiembre de 1959, mantuvo su status de provincia constituida con los territorios de los municipios Jimaní, La Descubierta, Duvergé y el distrito municipal Postrer Río; con la ciudad de Jimaní como capital.

### - Relieve

- Sistema montañoso: Las sierras de Baoruco y Neiba
- Elevaciones: Los Picos con 1,656m., Los Pinos, El Viento, La Malagueta, Tasajera del Chivito y Juan Ciprián.
- Valles: De Neiba o La Hoya de Enriquillo.

**Recursos mineros:** piedra caliza.

### - Hidrografía

- Lago: Lago Enriquillo, el más grande de la República Dominicana y de las Antillas; con 30 km de largo, 11 km de ancho y una superficie de 265 km<sup>2</sup>, es compartido con la provincia Baoruco.
- Lagunas: Lagunas en Medio y de Rincón, que comparte con la provincia Barahona.
- Ríos: La Descubierta, Viejo, Los Pinos y Bermesí
- Arroyos: manantiales de Las Barías, La Zurza y Las Marías.

### - Clima

De bosque seco y monte espinoso. La temperatura media anual es de 28°C, con una pluviometría media anual de 699.9 mm.

**- Área protegida:** Parque Nacional Isla Cabritos y el Parque Nacional Sierra de Neiba.

República Dominicana  
División territorial de Independencia, 2009.

Provincia	Municipio	Distrito municipal	Sección	Barrio/paraje	Sub-barrio	Nombre
<b>10</b>	<b>00</b>	<b>00</b>	<b>00</b>	<b>000</b>	<b>00</b>	<b>INDEPENDENCIA</b>
<b>10</b>	<b>01</b>	<b>00</b>	<b>00</b>	<b>000</b>	<b>00</b>	<b>JIMANÍ</b>
<b>10</b>	<b>01</b>	<b>01</b>	<b>00</b>	<b>000</b>	<b>00</b>	<b>JIMANÍ</b>
<b>10</b>	<b>01</b>	<b>01</b>	<b>01</b>	<b>000</b>	<b>00</b>	<b>JIMANÍ (ZONA URBANA)</b>
10	01	01	01	001	00	CUARENTA
10	01	01	01	002	00	JIMANÍ VIEJO
10	01	01	01	003	00	MILITAR
10	01	01	01	004	00	JIMANÍ NUEVO
10	01	01	01	005	00	NUEVO
10	01	01	01	006	00	EL CERRO
10	01	01	01	007	00	CENTRO DEL PUEBLO
<b>10</b>	<b>01</b>	<b>01</b>	<b>02</b>	<b>000</b>	<b>00</b>	<b>ARROYO BLANCO</b>
10	01	01	02	001	00	ARROYO BLANCO
10	01	01	02	002	00	MAL PASO
10	01	01	02	003	00	LAS PEÑAS
10	01	01	02	004	00	JIMANÍ VIEJO
<b>10</b>	<b>01</b>	<b>02</b>	<b>00</b>	<b>000</b>	<b>00</b>	<b>EL LIMÓN (D. M.).</b>
<b>10</b>	<b>01</b>	<b>02</b>	<b>01</b>	<b>000</b>	<b>00</b>	<b>EL LIMÓN (ZONA URBANA)</b>
10	01	02	01	001	00	EL LIMÓN
<b>10</b>	<b>01</b>	<b>02</b>	<b>02</b>	<b>000</b>	<b>00</b>	<b>MORTERO</b>
10	01	02	02	001	00	LA PLAYA
10	01	02	02	002	00	EL PALMAR
10	01	02	02	003	00	CASIMIRO
10	01	02	02	004	00	MONTE DE LOS NEGROS
10	01	02	02	005	00	LAS LAJITAS
10	01	02	02	006	00	EL OTRO LADO
10	01	02	02	007	00	LA PERONILA
10	01	02	02	008	00	LA GUÁCIMA
10	01	02	02	009	00	LOS LIMONES
<b>10</b>	<b>01</b>	<b>02</b>	<b>03</b>	<b>000</b>	<b>00</b>	<b>LA FLORIDA</b>
10	01	02	03	001	00	LOS PINOS
10	01	02	03	002	00	CRUCE DEL LIMÓN
10	01	02	03	003	00	VUELTA GRANDE
10	01	02	03	004	00	LA FLORIDA
10	01	02	03	005	00	CANECO
<b>10</b>	<b>01</b>	<b>03</b>	<b>00</b>	<b>000</b>	<b>00</b>	<b>BOCA DE CACHÓN (D. M.).</b>
<b>10</b>	<b>01</b>	<b>03</b>	<b>01</b>	<b>000</b>	<b>00</b>	<b>BOCA DE CACHÓN (ZONA URBANA)</b>
10	01	03	01	001	00	BOCA DE CACHÓN
<b>10</b>	<b>01</b>	<b>03</b>	<b>02</b>	<b>000</b>	<b>00</b>	<b>TIERRA NUEVA</b>
10	01	03	02	001	00	TIERRA NUEVA
10	01	03	02	002	00	LAS LAJAS
10	01	03	02	003	00	TIERRA VIRGEN
10	01	03	02	004	00	PEDRO CUEVAS
10	01	03	02	005	00	MARTÍN BRUNITO
10	01	03	02	006	00	JOSÉ JOAQUÍN PUELLO
<b>10</b>	<b>02</b>	<b>00</b>	<b>00</b>	<b>000</b>	<b>00</b>	<b>DUVERGÉ</b>
<b>10</b>	<b>02</b>	<b>01</b>	<b>00</b>	<b>000</b>	<b>00</b>	<b>DUVERGÉ</b>
<b>10</b>	<b>02</b>	<b>01</b>	<b>01</b>	<b>000</b>	<b>00</b>	<b>DUVERGÉ (ZONA URBANA)</b>
10	02	01	01	001	00	PUEBLO VIEJO DE SAN JOSÉ
10	02	01	01	002	00	PUEBLO NUEVO DE SAN JOSÉ
10	02	01	01	003	00	LAS MERCEDES
10	02	01	01	004	00	CAMBOYA
10	02	01	01	005	00	CENTRO DEL PUEBLO
10	02	01	01	006	00	SAN ISIDRO
10	02	01	01	007	00	LAS DAMAS
10	02	01	01	008	00	GUANUMA
<b>10</b>	<b>02</b>	<b>01</b>	<b>02</b>	<b>000</b>	<b>00</b>	<b>PUERTO ESCONDIDO</b>
10	02	01	02	001	00	PUERTO ESCONDIDO
10	02	01	02	002	00	ESCONDIDO
--	--	--	--	--	--	-----

República Dominicana  
División territorial de Independencia, 2009.

Provincia	Municipio	Distrito municipal	Sección	Barrio/paraje	Sub-barrio	Nombre
10	02	01	02	003	00	ALTAMISAR
10	02	01	02	004	00	PALO DE LECHE
10	02	01	02	005	00	EL AGUACATE
<b>10</b>	<b>02</b>	<b>02</b>	<b>00</b>	<b>000</b>	<b>00</b>	<b>VENGAN A VER (D. M.).</b>
<b>10</b>	<b>02</b>	<b>02</b>	<b>01</b>	<b>000</b>	<b>00</b>	<b>VENGAN A VER (ZONA URBANA)</b>
10	02	02	01	001	00	VENGAN A VER
<b>10</b>	<b>02</b>	<b>02</b>	<b>02</b>	<b>000</b>	<b>00</b>	<b>LAS BAITOAS</b>
10	02	02	02	001	00	LAS BAITOAS
10	02	02	02	002	00	SAN JOSÉ
10	02	02	02	003	00	VUELTA GRANDE
<b>10</b>	<b>03</b>	<b>00</b>	<b>00</b>	<b>000</b>	<b>00</b>	<b>LA DESCUBIERTA</b>
<b>10</b>	<b>03</b>	<b>01</b>	<b>00</b>	<b>000</b>	<b>00</b>	<b>LA DESCUBIERTA</b>
<b>10</b>	<b>03</b>	<b>01</b>	<b>01</b>	<b>000</b>	<b>00</b>	<b>LA DESCUBIERTA (ZONA URBANA)</b>
10	03	01	01	001	00	CENTRO DEL PUEBLO
10	03	01	01	002	00	EL PALMITO
10	03	01	01	003	00	EL GANADERO
10	03	01	01	004	00	MARÍA AUXILIADORA
<b>10</b>	<b>03</b>	<b>01</b>	<b>02</b>	<b>000</b>	<b>00</b>	<b>ÁNGEL FÉLIX</b>
10	03	01	02	001	00	ÁNGEL FÉLIX
10	03	01	02	002	00	SABANA REAL
10	03	01	02	003	00	BONETE
<b>10</b>	<b>03</b>	<b>01</b>	<b>03</b>	<b>000</b>	<b>00</b>	<b>LOS PINOS</b>
10	03	01	03	001	00	CHARCO LARGO
10	03	01	03	002	00	PALO ALTO
10	03	01	03	003	00	GRANADA
10	03	01	03	004	00	EL BEJUCO
10	03	01	03	005	00	LA CAÑÁITA
10	03	01	03	006	00	LOS PINOS DEL EDÉN
10	03	01	03	007	00	GUASOSA
10	03	01	03	008	00	EL ARROYO
10	03	01	03	009	00	LA PLENA
10	03	01	03	010	00	EL CAO
10	03	01	03	011	00	ACITRÓN
10	03	01	03	012	00	EL CANTÓN
10	03	01	03	013	00	CRUCE DE GRANADA
10	03	01	03	014	00	EL NARANJO
10	03	01	03	015	00	LOS BORBOLLONES
10	03	01	03	016	00	CERROS LOS TRATES
<b>10</b>	<b>03</b>	<b>01</b>	<b>04</b>	<b>000</b>	<b>00</b>	<b>BARTOLOMÉ</b>
10	03	01	04	001	00	BARTOLOMÉ
10	03	01	04	002	00	LOS GEÑOS
10	03	01	04	003	00	EL HIGÜERO
<b>10</b>	<b>04</b>	<b>00</b>	<b>00</b>	<b>000</b>	<b>00</b>	<b>POSTRER RÍO</b>
<b>10</b>	<b>04</b>	<b>01</b>	<b>00</b>	<b>000</b>	<b>00</b>	<b>POSTRER RÍO</b>
<b>10</b>	<b>04</b>	<b>01</b>	<b>01</b>	<b>000</b>	<b>00</b>	<b>POSTRER RÍO (ZONA URBANA)</b>
10	04	01	01	001	00	EL OTRO LADO DEL RÍO
10	04	01	01	002	00	CAIMANÍ
10	04	01	01	003	00	MOGOTE
10	04	01	01	004	00	CENTRO DEL PUEBLO
10	04	01	01	005	00	TIERRA PRIETA
10	04	01	01	006	00	NUEVO
<b>10</b>	<b>04</b>	<b>01</b>	<b>02</b>	<b>000</b>	<b>00</b>	<b>LOS BOLOS</b>
10	04	01	02	001	00	LOS BOLOS
10	04	01	02	002	00	LA GUAMITA
10	04	01	02	003	00	LA PEÑA
10	04	01	02	004	00	LOS RANCHITOS
10	04	01	02	005	00	LA FILIPINA
10	04	01	02	006	00	LOS ALMENDROS
10	04	01	02	007	00	LA FINCA



República Dominicana  
División territorial de Independencia, 2009.

Provincia	Municipio	Distrito municipal	Sección	Barrio/paraje	Sub-barrio	Nombre
10	04	01	02	008	00	LA CAÑA
10	04	01	02	009	00	LAS CHICHARRAS
10	04	01	02	010	00	LAS AUYAMAS
10	04	01	02	011	00	RÍO ABAJO
10	04	01	02	012	00	PLECI
10	04	01	02	013	00	LOS LIMONES
10	04	01	02	014	00	EL CERRO
10	04	01	02	015	00	EL OTRO LADO
<b>10</b>	<b>04</b>	<b>02</b>	<b>00</b>	<b>000</b>	<b>00</b>	<b>GUAYABAL (D. M.).</b>
<b>10</b>	<b>04</b>	<b>02</b>	<b>01</b>	<b>000</b>	<b>00</b>	<b>GUAYABAL (ZONA URBANA)</b>
10	04	02	01	001	00	GUAYABAL
<b>10</b>	<b>04</b>	<b>02</b>	<b>02</b>	<b>000</b>	<b>00</b>	<b>CABEZA DE RÍO</b>
10	04	02	02	001	00	CABEZA DE RÍO
10	04	02	02	002	00	BAYONA
10	04	02	02	003	00	LOS CONUQUITOS
10	04	02	02	004	00	LAS TELAS
<b>10</b>	<b>04</b>	<b>02</b>	<b>03</b>	<b>000</b>	<b>00</b>	<b>EL MANIEL</b>
10	04	02	03	001	00	EL MANIEL
10	04	02	03	002	00	PASO DE LOS NOVILLOS
10	04	02	03	003	00	BARRERAS
10	04	02	03	004	00	LOS PINALITOS
10	04	02	03	005	00	GAJO DEL RANCHO
10	04	02	03	006	00	LA GUAMITA
10	04	02	03	007	00	LAS LECHUZAS O LOS MORALES
10	04	02	03	008	00	AGÜITA PRIETA
10	04	02	03	009	00	TASAJERA DEL CHIVO
10	04	02	03	010	00	EL GUAYABO
<b>10</b>	<b>04</b>	<b>02</b>	<b>04</b>	<b>000</b>	<b>00</b>	<b>RAÍZ PICADA</b>
10	04	02	04	001	00	RAÍZ PICADA
10	04	02	04	002	00	LOS CARRAOS
10	04	02	04	003	00	GREGORIO
<b>10</b>	<b>04</b>	<b>02</b>	<b>05</b>	<b>000</b>	<b>00</b>	<b>GUAYABAL</b>
10	04	02	05	001	00	PIE CADENCIA
<b>10</b>	<b>05</b>	<b>00</b>	<b>00</b>	<b>000</b>	<b>00</b>	<b>CRISTÓBAL</b>
<b>10</b>	<b>05</b>	<b>01</b>	<b>00</b>	<b>000</b>	<b>00</b>	<b>CRISTÓBAL</b>
<b>10</b>	<b>05</b>	<b>01</b>	<b>01</b>	<b>000</b>	<b>00</b>	<b>CRISTÓBAL (ZONA URBANA)</b>
10	05	01	01	001	00	CRISTÓBAL
<b>10</b>	<b>05</b>	<b>02</b>	<b>00</b>	<b>000</b>	<b>00</b>	<b>BATEY 8 (D. M.).</b>
<b>10</b>	<b>05</b>	<b>02</b>	<b>01</b>	<b>000</b>	<b>00</b>	<b>BATEY 8 (ZONA URBANA)</b>
10	05	02	01	001	00	BATEY 8
<b>10</b>	<b>05</b>	<b>02</b>	<b>02</b>	<b>000</b>	<b>00</b>	<b>BATEY 7</b>
10	05	02	02	001	00	BATEY 7
10	05	02	02	002	00	BATEICITO
<b>10</b>	<b>05</b>	<b>02</b>	<b>03</b>	<b>000</b>	<b>00</b>	<b>BATEY 9</b>
10	05	02	03	001	00	BATEY 9
<b>10</b>	<b>05</b>	<b>02</b>	<b>04</b>	<b>000</b>	<b>00</b>	<b>BATEY 10</b>
10	05	02	04	001	00	BATEY 10
<b>10</b>	<b>06</b>	<b>00</b>	<b>00</b>	<b>000</b>	<b>00</b>	<b>MELLA</b>
<b>10</b>	<b>06</b>	<b>01</b>	<b>00</b>	<b>000</b>	<b>00</b>	<b>MELLA</b>
<b>10</b>	<b>06</b>	<b>01</b>	<b>01</b>	<b>000</b>	<b>00</b>	<b>MELLA (ZONA URBANA)</b>
10	06	01	01	001	00	PUEBLO NUEVO
10	06	01	01	002	00	PUEBLO VIEJO
<b>10</b>	<b>06</b>	<b>01</b>	<b>02</b>	<b>000</b>	<b>00</b>	<b>ANGOSTURA</b>
10	06	01	02	001	00	BERBESÍ
10	06	01	02	002	00	CHARABISCAL
10	06	01	02	003	00	PROYECTO AGRARIO A-C 151
10	06	01	02	004	00	CHARCO LARGO
10	06	01	02	005	00	CACHÓN
10	06	01	02	006	00	LOS PASOS DE MELLA

República Dominicana  
División territorial de Independencia, 2009.

Provincia	Municipio	Distrito municipal	Sección	Barrio/paraje	Sub-barrio	Nombre
10	06	01	02	007	00	EL FLACO
10	06	01	02	008	00	MONTE PALMA
10	06	01	02	009	00	ANGOSTURA
<b>10</b>	<b>06</b>	<b>02</b>	<b>00</b>	<b>000</b>	<b>00</b>	<b>LA COLONIA (D. M.).</b>
<b>10</b>	<b>06</b>	<b>02</b>	<b>01</b>	<b>000</b>	<b>00</b>	<b>LA COLONIA (ZONA URBANA)</b>
10	06	02	01	001	00	COLONIA MIXTA
<b>10</b>	<b>06</b>	<b>02</b>	<b>02</b>	<b>000</b>	<b>00</b>	<b>COLONIA JAPÓN</b>
10	06	02	02	001	00	EL JAPÓN
10	06	02	02	002	00	PALMAR DULCE
10	06	02	02	003	00	EL ABANICO

**LEYENDA**

	Provincia
	Municipio general
	Distrito municipal
	(Zona urbana)
	Sección
	Barrio o paraje

Fuente: Departamento de Cartografía, Oficina Nacional de Estadística.

---

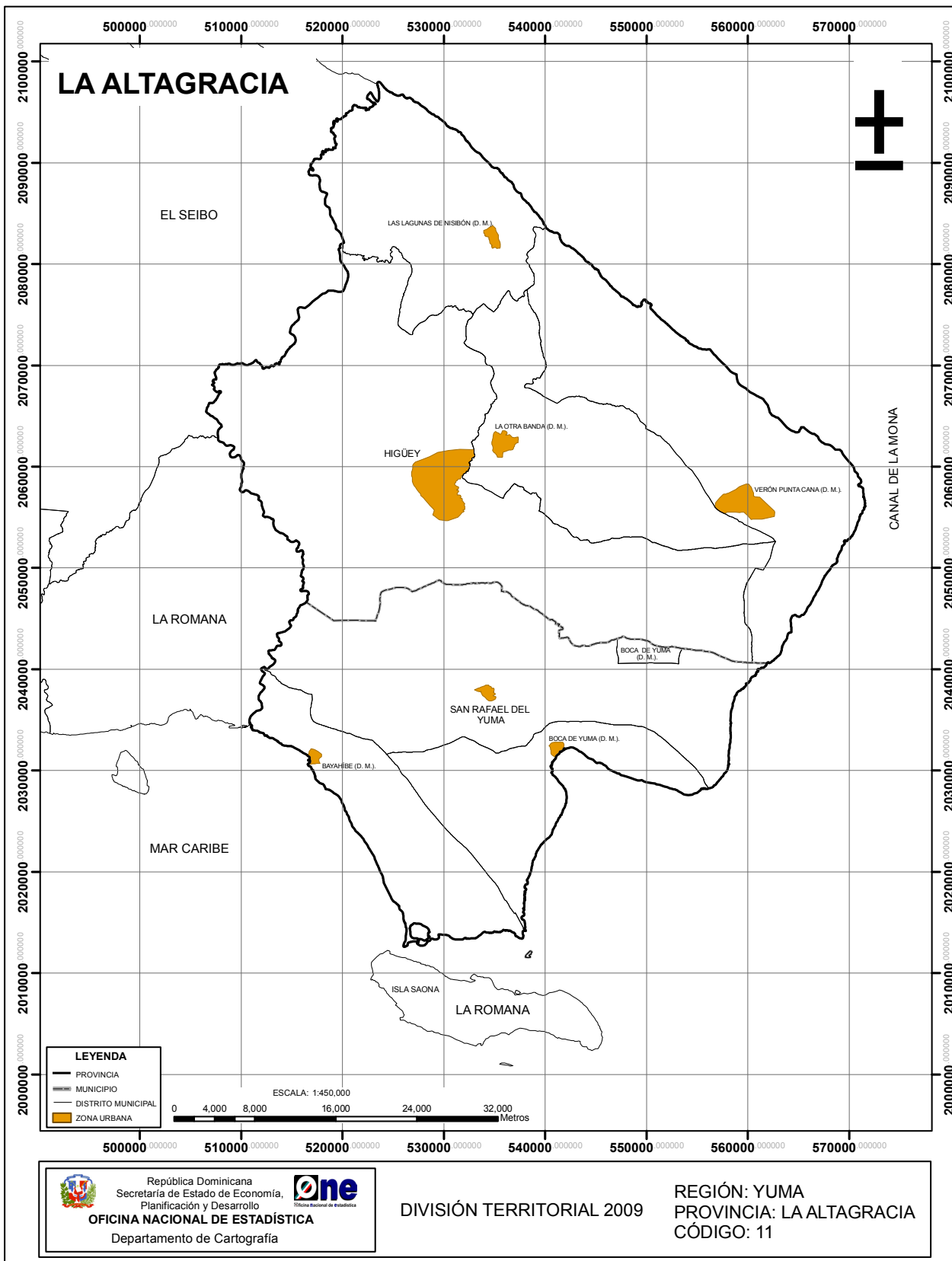
# LA ALTAGRACIA

11

---



# La Altagracia



## - Ubicación geográfica

Está situada en la Región del Yuma; su común cabecera es el municipio Higüey. Limita al norte con el océano Atlántico, al este con el canal de La Mona, al sur con la isla Saona y el mar Caribe y al oeste con las provincias El Seibo y La Romana. Su posición astronómica es 18° 35 latitud norte y 68° 38' longitud oeste.

- **Extensión territorial:** 3,000.55 km<sup>2</sup>.

- **Población 2002:** 182,020 habitantes.

- **Densidad poblacional:** 67 hab/km<sup>2</sup>.

## - División territorial política

Es la provincia número 11, constituida por 2 municipios, 5 distritos municipales, 18 secciones y 388 parajes.

## - Antecedentes históricos

Fue fundada en el lugar donde tuvo su asiento el cacicazgo de Higüey, gobernado por Cayacoa. Para 1503, Juan de Esquivel conquistó este cacicazgo y fundó una fortaleza, la cual convirtió (1506) por orden de Ovando en una villa, llamándola Salvaleón de Higüey, más tarde por privilegio real proveniente desde Sevilla, el 7 de diciembre de 1508, se le concedió a esta villa el escudo de armas.

Durante el período colonial español, Higüey permaneció como parroquia del partido de El Seibo. En 1801 debido a la división territorial realizada por Toussaint Louverture durante su dominio de la parte española de la isla, pasó a ser un distrito del departamento de Ozama; en 1809 volvió a ser parroquia del partido El Seibo hasta 1821.

La Junta Central Gubernativa (JCG) fue el primer órgano de gobierno, el cual surgió el 28 de febrero de 1844 que la designó común del departamento de El Seibo mediante el decreto N.º 14 de fecha 24 de julio del 1844. El 9 de junio de 1845 por medio de la ley de Administración Provincial N.º 40, quedó convertida en común de la provincia El Seibo.

La Ley 5597 de fecha 11 de Agosto de 1961, crea la provincia La Altagracia con el Municipio de Higüey y el distrito municipal de San Rafael del Yuma, siendo la ciudad de Salvaleón de Higüey la capital.

## - Relieve

- Sistema montañoso: en ella muere la cordillera Oriental
- Elevaciones: El Peñón, La Guardaraya, Palo Amargo, Los Yagrumos
- Llanura: la llanura costera del Caribe forma parte de su territorio
- Cabo: Cabo Engaño y San Rafael, los dos cabos más importantes del país

**Recursos Mineros:** Calizas y Toba.

**- Hidrografía**

- Ríos: Anamuya, Yuma, Duey, Nisibón, Quisibani, Chavón, el cual funge como límite con La Romana con su afluente, el río Sanate, entre otros.
- Laguna: Hoyo Claro y Bávaro.

**- Clima:**

Húmedo subtropical, húmedo de sabana y bosque seco; la temperatura media anual es de 26.3°C y su pluviometría es de 1,328.9 mm.

**- Área protegida:** Parque Nacional del Este, la albufera de Maimón y Laguna de Bávaro.





República Dominicana  
División territorial de La Altagracia, 2009.

Provincia	Municipio	Distrito municipal	Sección	Barrio/paraje	Sub-barrio	Nombre
<b>11</b>	<b>00</b>	<b>00</b>	<b>00</b>	<b>000</b>	<b>00</b>	<b>LA ALTAGRACIA</b>
<b>11</b>	<b>01</b>	<b>00</b>	<b>00</b>	<b>000</b>	<b>00</b>	<b>HIGÜEY</b>
<b>11</b>	<b>01</b>	<b>01</b>	<b>00</b>	<b>000</b>	<b>00</b>	<b>HIGÜEY</b>
<b>11</b>	<b>01</b>	<b>01</b>	<b>01</b>	<b>000</b>	<b>00</b>	<b>SALVALEÓN DE HIGÜEY (ZONA URBANA)</b>
<b>11</b>	<b>01</b>	<b>01</b>	<b>01</b>	<b>001</b>	<b>00</b>	<b>SAN MARTÍN DE PORRES</b>
11	01	01	01	001	01	SAN MARTÍN DE PORRES
<b>11</b>	<b>01</b>	<b>01</b>	<b>01</b>	<b>002</b>	<b>00</b>	<b>EL TAMARINDO</b>
11	01	01	01	002	01	EL TAMARINDO
<b>11</b>	<b>01</b>	<b>01</b>	<b>01</b>	<b>003</b>	<b>00</b>	<b>MAMÁ TINGÓ</b>
11	01	01	01	003	01	MAMÁ TINGÓ
<b>11</b>	<b>01</b>	<b>01</b>	<b>01</b>	<b>004</b>	<b>00</b>	<b>EL CEMENTERIO</b>
11	01	01	01	004	01	EL CEMENTERIO
<b>11</b>	<b>01</b>	<b>01</b>	<b>01</b>	<b>005</b>	<b>00</b>	<b>LA BASÍLICA</b>
11	01	01	01	005	01	LA BASÍLICA
<b>11</b>	<b>01</b>	<b>01</b>	<b>01</b>	<b>006</b>	<b>00</b>	<b>CENTRO DE LA CIUDAD</b>
11	01	01	01	006	01	CENTRO DE LA CIUDAD
<b>11</b>	<b>01</b>	<b>01</b>	<b>01</b>	<b>007</b>	<b>00</b>	<b>LA ANTENA O LA TORRE</b>
11	01	01	01	007	01	LA ANTENA O LA TORRE
11	01	01	01	007	02	LA GALLERA
<b>11</b>	<b>01</b>	<b>01</b>	<b>01</b>	<b>008</b>	<b>00</b>	<b>SAN JOSÉ</b>
11	01	01	01	008	01	SAN JOSÉ
<b>11</b>	<b>01</b>	<b>01</b>	<b>01</b>	<b>009</b>	<b>00</b>	<b>PUEBLO NUEVO</b>
11	01	01	01	009	01	PUEBLO NUEVO
<b>11</b>	<b>01</b>	<b>01</b>	<b>01</b>	<b>010</b>	<b>00</b>	<b>NAZARET</b>
11	01	01	01	010	01	NAZARET
<b>11</b>	<b>01</b>	<b>01</b>	<b>01</b>	<b>011</b>	<b>00</b>	<b>LOS PLATANITOS</b>
11	01	01	01	011	01	LOS PLATANITOS
<b>11</b>	<b>01</b>	<b>01</b>	<b>01</b>	<b>012</b>	<b>00</b>	<b>LOS COQUITOS</b>
11	01	01	01	012	01	LOS COQUITOS
<b>11</b>	<b>01</b>	<b>01</b>	<b>01</b>	<b>013</b>	<b>00</b>	<b>BRISAS DEL LLANO</b>
11	01	01	01	013	01	BRISAS DEL LLANO
11	01	01	01	013	02	LOTIFICACIÓN DON AMADO
11	01	01	01	013	03	EL LLANO
11	01	01	01	013	04	VISTA HERMOSA O VILLA HERMOSA
<b>11</b>	<b>01</b>	<b>01</b>	<b>01</b>	<b>014</b>	<b>00</b>	<b>SAVICA</b>
11	01	01	01	014	01	SAVICA
<b>11</b>	<b>01</b>	<b>01</b>	<b>01</b>	<b>015</b>	<b>00</b>	<b>DON ANTONIO GUZMÁN FERNÁNDEZ</b>
11	01	01	01	015	01	DON ANTONIO GUZMÁN FERNÁNDEZ
<b>11</b>	<b>01</b>	<b>01</b>	<b>01</b>	<b>016</b>	<b>00</b>	<b>LA IMAGEN</b>
11	01	01	01	016	01	LA IMAGEN
<b>11</b>	<b>01</b>	<b>01</b>	<b>01</b>	<b>017</b>	<b>00</b>	<b>LAS CAOBAS</b>
11	01	01	01	017	01	LAS CAOBAS
11	01	01	01	017	02	EL PROYECTO MANUEL TAVÁREZ
<b>11</b>	<b>01</b>	<b>01</b>	<b>01</b>	<b>018</b>	<b>00</b>	<b>RESIDENCIAL DOÑA ROSA</b>
11	01	01	01	018	01	RESIDENCIAL DOÑA ROSA
<b>11</b>	<b>01</b>	<b>01</b>	<b>01</b>	<b>019</b>	<b>00</b>	<b>CHILLO POUERIET</b>
11	01	01	01	019	01	CHILLO POUERIET
<b>11</b>	<b>01</b>	<b>01</b>	<b>01</b>	<b>020</b>	<b>00</b>	<b>21 DE ENERO</b>
11	01	01	01	020	01	21 DE ENERO
<b>11</b>	<b>01</b>	<b>01</b>	<b>01</b>	<b>021</b>	<b>00</b>	<b>RESIDENCIAL ANA MELIA</b>
11	01	01	01	021	01	RESIDENCIAL ANA MELIA
<b>11</b>	<b>01</b>	<b>01</b>	<b>01</b>	<b>022</b>	<b>00</b>	<b>SAN PEDRO</b>
11	01	01	01	022	01	SAN PEDRO
11	01	01	01	022	02	LOMA SANTA MARÍA
<b>11</b>	<b>01</b>	<b>01</b>	<b>01</b>	<b>023</b>	<b>00</b>	<b>ZANJUL</b>
11	01	01	01	023	01	ZANJUL
<b>11</b>	<b>01</b>	<b>01</b>	<b>01</b>	<b>024</b>	<b>00</b>	<b>DOÑA FEMA</b>
11	01	01	01	024	01	DOÑA FEMA
<b>11</b>	<b>01</b>	<b>01</b>	<b>01</b>	<b>025</b>	<b>00</b>	<b>LOS SOTO</b>
11	01	01	01	025	01	LOS SOTO ARRIBA
11	01	01	01	025	02	LOS SOTO AL MEDIO
11	01	01	01	025	03	LOS SOTO ABAJO
<b>11</b>	<b>01</b>	<b>01</b>	<b>01</b>	<b>026</b>	<b>00</b>	<b>HAITÍ CHIQUITO</b>
11	01	01	01	026	01	HAITÍ CHIQUITO
<b>11</b>	<b>01</b>	<b>01</b>	<b>01</b>	<b>027</b>	<b>00</b>	<b>PEPE ROSARIO</b>
11	01	01	01	027	01	PEPE ROSARIO

República Dominicana  
División territorial de La Altagracia, 2009.

Provincia	Municipio	Distrito municipal	Sección	Barrio/paraje	Sub-barrio	Nombre
11	01	01	01	028	00	VILLA CERRO
11	01	01	01	028	01	VILLA CERRO
11	01	01	01	028	02	BRISAS DE EL DUEY
11	01	01	01	028	03	VILLA PALMERA
11	01	01	01	028	04	BELLA VISTA
11	01	01	01	028	05	VILLA PROGRESO
11	01	01	01	028	06	LA ENCANTADA
11	01	01	01	028	07	LINDO
11	01	01	01	028	08	CERRO LINDO
11	01	01	01	028	09	VILLA FRANCISCA
11	01	01	01	029	00	SANJOUL
11	01	01	01	029	01	SANJOUL
11	01	01	01	029	02	LOS ROSALES
11	01	01	01	030	00	RESIDENCIAL LUISA PERLA
11	01	01	01	030	01	RESIDENCIAL LUISA PERLA
11	01	01	01	031	00	RESIDENCIAL VILLA PROGRESO
11	01	01	01	031	01	RESIDENCIAL VILLA PROGRESO
11	01	01	01	032	00	LA MALENA
11	01	01	01	032	01	LA MALENA
11	01	01	01	032	02	LOTIFICACIÓN DON SERGIO
11	01	01	01	032	03	VILLA GUERRERO
11	01	01	01	033	00	JUAN PABLO DUARTE O NUEVO
11	01	01	01	033	01	JUAN PABLO DUARTE O NUEVO
11	01	01	01	033	02	URBANIZACIÓN DOÑA CATALINA
11	01	01	01	033	03	URBANIZACIÓN MORALES
11	01	01	01	034	00	LA CABRERA
11	01	01	01	034	01	LA CABRERA
11	01	01	01	034	02	VILLA MARÍA
11	01	01	01	034	03	LAS SIETE LAGUNAS
11	01	01	01	034	04	PROGRESO
11	01	01	01	034	05	VILLA ESPERANZA
11	01	01	01	034	06	ENSANCHE LA FE
11	01	01	01	035	00	CAMBELÉN
11	01	01	01	035	01	CAMBELÉN
11	01	01	01	036	00	LA AVIACIÓN
11	01	01	01	036	01	LA AVIACIÓN
11	01	01	01	037	00	SAN FRANCISCO
11	01	01	01	037	01	SAN FRANCISCO
11	01	01	01	037	02	LA FLORIDA
11	01	01	01	038	00	EL OBISPADO
11	01	01	01	038	01	EL OBISPADO
11	01	01	01	039	00	URBANIZACIÓN CAMELIA CARABALLO
11	01	01	01	039	01	URBANIZACIÓN CAMELIA CARABALLO
11	01	01	01	040	00	VILLA CRISTAL
11	01	01	01	040	01	VILLA CRISTAL I
11	01	01	01	040	02	VILLA CRISTAL II
11	01	01	01	041	00	LA MATILLA
11	01	01	01	041	01	LA MATILLA
11	01	01	01	041	02	RESIDENCIAL 5.º CENTENARIO
11	01	01	01	042	00	LOS LIMONES
11	01	01	01	042	01	LOS LIMONES
11	01	01	01	043	00	ANAMUYA
11	01	01	01	043	01	ANAMUYA
11	01	01	01	043	02	LOTIFICACIÓN LOS RÍOS
11	01	01	01	043	03	PROYECTO INVI- VILLA PROGRESO RECUPERACIÓN EL CUEY
11	01	01	02	000	00	BEJUCAL
11	01	01	02	001	00	LOS GUINEOS
11	01	01	02	002	00	LOS BOTADOS
11	01	01	02	003	00	LOS GARCÍA
11	01	01	02	004	00	LA VEGANA
11	01	01	02	005	00	BEJUCALITO
11	01	01	02	006	00	CHAVONCITO
11	01	01	02	007	00	CRUCE DE MORALES
11	01	01	02	008	00	ENEA
11	01	01	02	009	00	PRIMER SABANA
11	01	01	02	010	00	SABANA GLORIA

República Dominicana  
División territorial de La Altagracia, 2009.

Provincia	Municipio	Distrito municipal	Sección	Barrio/paraje	Sub-barrio	Nombre
11	01	01	02	011	00	CRUCE JOVINA
11	01	01	02	012	00	ARROYO SECO
11	01	01	02	013	00	CAMINO REAL
11	01	01	02	014	00	MANÍ BLANCO
11	01	01	02	015	00	GUANITO
11	01	01	02	016	00	SAN CRISTÓBAL
11	01	01	02	017	00	CALICHAL
11	01	01	02	018	00	LOS MONTES
11	01	01	02	019	00	LAS LIMAS
11	01	01	02	020	00	JOBITOS
11	01	01	02	021	00	CUESTA LA PIÑA
11	01	01	02	022	00	DON FRANCISCO
11	01	01	02	023	00	GÚIZARA
11	01	01	02	024	00	GUANIÁBANO ARRIBA (LA CEIBA)
11	01	01	02	025	00	EL JUNCO
11	01	01	02	026	00	HOYO DE LUIS
11	01	01	02	027	00	CHARCO AZUL
11	01	01	02	028	00	POTRERO CENTRAL ROMANA
11	01	01	02	029	00	SANATE
11	01	01	02	030	00	PIEDRA BLANCA
11	01	01	02	031	00	GUANIABANO
11	01	01	02	032	00	CHAVÓN ABAJO
11	01	01	02	033	00	CHAVÓN ARRIBA
11	01	01	02	034	00	BEJUCAL
11	01	01	02	035	00	SANATE ABAJO
<b>11</b>	<b>01</b>	<b>01</b>	<b>03</b>	<b>000</b>	<b>00</b>	<b>SANTANA</b>
11	01	01	03	001	00	CAÑAFÍSTOLA
11	01	01	03	002	00	EL LLANO
11	01	01	03	003	00	LA REJOLLA
11	01	01	03	004	00	CENTRO SANTANA
11	01	01	03	005	00	LA YAYAS
11	01	01	03	006	00	LOS PALITOS - LOS NARANJOS
11	01	01	03	007	00	LOS MANGOS
11	01	01	03	008	00	EL MAMEY
11	01	01	03	009	00	CAJERO
11	01	01	03	010	00	RINCÓN FRÍO
11	01	01	03	011	00	LA MEDIA LUNA
11	01	01	03	012	00	LA CUCHILLA
11	01	01	03	013	00	SANTANA
11	01	01	03	014	00	LÓPEZ
11	01	01	03	015	00	RESELEZUELA
11	01	01	03	016	00	CAMINO DEL RÍO
11	01	01	03	017	00	AZAFRÁN
11	01	01	03	018	00	MARTÍN
11	01	01	03	019	00	33 DE SANTANA CERRÁ
11	01	01	03	020	00	MARTÍNEZ
11	01	01	03	021	00	GUARAPITO
11	01	01	03	022	00	PUERTO ESCONDIDO
11	01	01	03	023	00	ARROYO SECO
11	01	01	03	024	00	LOS CERRITOS
11	01	01	03	025	00	MANÁ ABAJO
11	01	01	03	026	00	SABANA DE PALMAREJO
11	01	01	03	027	00	EL PUERTO
11	01	01	03	028	00	NARANJO DE CHINA
11	01	01	03	029	00	ARROYO RICO
11	01	01	03	030	00	GUAconejo
11	01	01	03	031	00	PEÑÓN
11	01	01	03	032	00	CONGO
11	01	01	03	033	00	SABANA EL PIÑAL
11	01	01	03	034	00	JOBO LARGO
11	01	01	03	035	00	AHOga PERRO
11	01	01	03	036	00	HATO DE MANÁ
11	01	01	03	037	00	LA BOYA
11	01	01	03	038	00	LA ZARZA
11	01	01	03	039	00	LOS CACAOS
11	01	01	03	040	00	LA PLAZA

República Dominicana  
División territorial de La Altagracia, 2009.

Provincia	Municipio	Distrito municipal	Sección	Barrio/paraje	Sub-barrio	Nombre
11	01	01	03	041	00	LOS TOMATES
11	01	01	03	042	00	LA CAYA
11	01	01	03	043	00	LOS HUSOS O JUSOS
11	01	01	03	044	00	LAS ESTANCIAS
11	01	01	03	045	00	SABANA DE JINA
11	01	01	03	046	00	TORO PRIETO
11	01	01	03	047	00	LOS BRAZOS
11	01	01	03	048	00	LAS AUYAMAS
11	01	01	03	049	00	LA COLORADA
11	01	01	03	050	00	BOCA DE GUANCHE
11	01	01	03	051	00	EL CAIMITO
11	01	01	03	052	00	LOS CARPINTEROS
11	01	01	03	053	00	BATEY GENARO QUINO
11	01	01	03	054	00	LA CULEBRA
11	01	01	03	055	00	DUYEY
11	01	01	03	056	00	EL RANCHO
11	01	01	03	057	00	SAN PEDRO
<b>11</b>	<b>01</b>	<b>01</b>	<b>04</b>	<b>000</b>	<b>00</b>	<b>JINA JARAGUA</b>
11	01	01	04	001	00	LA CRUZ
11	01	01	04	002	00	PELIGRO
11	01	01	04	003	00	MONTE CLARO
11	01	01	04	004	00	JINA JARAGUA
11	01	01	04	005	00	CAÑA BRAVA
11	01	01	04	006	00	LIMONAL
11	01	01	04	007	00	OJO DE AGUA
11	01	01	04	008	00	LAS ABRAS (AGUACATICO)
11	01	01	04	009	00	EL AGUACATE
11	01	01	04	010	00	BATEY SAN GERMÁN
11	01	01	04	011	00	BOCAMA
11	01	01	04	012	00	EL PEÑÓN
11	01	01	04	013	00	PILETA VERDE
11	01	01	04	014	00	BATEY EL BLOCK
11	01	01	04	015	00	LOS INDIOS
11	01	01	04	016	00	BATEY LOS LIRIOS
11	01	01	04	017	00	EL JOBO
11	01	01	04	018	00	LA LADRILLADA
11	01	01	04	019	00	LA CUCHILLA
11	01	01	04	020	00	LOS YAYALES
11	01	01	04	021	00	BATEY GUAYABO
11	01	01	04	022	00	EL QUEMADO
11	01	01	04	023	00	BATEY LA ÑAPITA
11	01	01	04	024	00	LAS ALBAHACAS
11	01	01	04	025	00	EL CHACARO
11	01	01	04	026	00	VALLE DE LOS ALGARROBOS
11	01	01	04	027	00	COLORADO
11	01	01	04	028	00	EL TAPIÓN
11	01	01	04	029	00	JOSÉ LETA
11	01	01	04	033	00	EL 25 (EL QUEMADO)
11	01	01	04	035	00	HOYO CLARO
11	01	01	04	037	00	LOS COROZOS
11	01	01	04	042	00	LA JARDA DE LOS LIRIOS
11	01	01	04	043	00	BATEY LOS CAÑOS
11	01	01	04	044	00	LA JARDITA
11	01	01	04	047	00	BATEY MIRADA
11	01	01	04	049	00	CHINCHÍN
11	01	01	04	050	00	BATEY LA PANGOLA (PROP. ML. DE LEÓN)
11	01	01	04	051	00	BATEY CAMPO NUEVO
11	01	01	04	052	00	PALO BONITO
<b>11</b>	<b>01</b>	<b>01</b>	<b>05</b>	<b>000</b>	<b>00</b>	<b>LOS RÍOS</b>
11	01	01	05	001	00	QUISIBANÍ
11	01	01	05	002	00	EL BLANCO
11	01	01	05	003	00	ANAMUYITA
11	01	01	05	004	00	HOYO DE CAMPO
11	01	01	05	005	00	LOS PLÁTANOS
11	01	01	05	006	00	LA MAJAGUA
11	01	01	05	007	00	BLANDINO

República Dominicana  
División territorial de La Altagracia, 2009.

Provincia	Municipio	Distrito municipal	Sección	Barrio/paraje	Sub-barrio	Nombre
11	01	01	05	008	00	LA CEIBA
11	01	01	05	009	00	EL BRAZO
11	01	01	05	010	00	EL ESPINO
11	01	01	05	011	00	EL NARANJO
11	01	01	05	012	00	LOS RÍOS
11	01	01	05	013	00	LOS ASIENTOS
11	01	01	05	014	00	EL CERRO
11	01	01	05	015	00	LA LLANADA
11	01	01	05	016	00	EL BARRERO
11	01	01	05	017	00	SABANETA
11	01	01	05	018	00	LOS COROZOS
11	01	01	05	019	00	LAS ABRAS
11	01	01	05	020	00	MATA AJÍ
11	01	01	05	021	00	ARROYO GRANDE
11	01	01	05	022	00	VIEJO GOYO
11	01	01	05	023	00	CAMBELÉN
11	01	01	05	024	00	SERRA O CERRADA
11	01	01	05	025	00	CABIRMA CLARA
11	01	01	05	026	00	LOS CACAOS
<b>11</b>	<b>01</b>	<b>01</b>	<b>06</b>	<b>000</b>	<b>00</b>	<b>MATA CHALUPE</b>
11	01	01	06	001	00	SAN PEDRO
11	01	01	06	002	00	SANTA CLARA
11	01	01	06	003	00	LAS LIMAS
11	01	01	06	004	00	LA CANA
11	01	01	06	005	00	LA PIÑA
11	01	01	06	006	00	MATA CHALUPE
11	01	01	06	007	00	HOYO BONITO
11	01	01	06	008	00	PEÑONCITO
11	01	01	06	009	00	LA TRANQUERA
11	01	01	06	010	00	EL MAMEYITO
11	01	01	06	011	00	BATEY SIETE PUERTAS
11	01	01	06	012	00	BATEY CUYA
11	01	01	06	013	00	BATEY PESTAÑA
11	01	01	06	014	00	BATEY ESTANTE ALTO
11	01	01	06	015	00	CAPÁ
11	01	01	06	016	00	JAGUA MOCHA
11	01	01	06	017	00	MARÍA RUIZ
11	01	01	06	018	00	JOBO DULCE
11	01	01	06	019	00	LA MALENITA
11	01	01	06	020	00	LA MATILLA
11	01	01	06	021	00	LA MALENA
11	01	01	06	022	00	LA CABIRMA
11	01	01	06	023	00	LOS MANCORNADOS
<b>11</b>	<b>01</b>	<b>02</b>	<b>00</b>	<b>000</b>	<b>00</b>	<b>LAS LAGUNAS DE NISIBÓN (D. M.).</b>
<b>11</b>	<b>01</b>	<b>02</b>	<b>01</b>	<b>000</b>	<b>00</b>	<b>LAS LAGUNAS DE NISIBÓN (ZONA URBANA)</b>
<b>11</b>	<b>01</b>	<b>02</b>	<b>01</b>	<b>001</b>	<b>00</b>	<b>LA MINA</b>
11	01	02	01	001	01	LA MINA
<b>11</b>	<b>01</b>	<b>02</b>	<b>01</b>	<b>002</b>	<b>00</b>	<b>CENTRO DEL PUEBLO</b>
11	01	02	01	002	01	CENTRO DEL PUEBLO
11	01	02	01	002	02	RAMÓN RAMÍREZ
<b>11</b>	<b>01</b>	<b>02</b>	<b>01</b>	<b>003</b>	<b>00</b>	<b>EL PEÑÓN</b>
11	01	02	01	003	01	EL PEÑÓN
<b>11</b>	<b>01</b>	<b>02</b>	<b>01</b>	<b>004</b>	<b>00</b>	<b>LA GALLERA</b>
11	01	02	01	004	01	LA GALLERA
11	01	02	01	004	02	JARDINES VERDES
11	01	02	01	004	03	BORT
<b>11</b>	<b>01</b>	<b>02</b>	<b>01</b>	<b>005</b>	<b>00</b>	<b>LOS CALLEJONES</b>
11	01	02	01	005	01	LOS CALLEJONES
<b>11</b>	<b>01</b>	<b>02</b>	<b>01</b>	<b>006</b>	<b>00</b>	<b>BUENOS AIRES</b>
11	01	02	01	006	01	BUENOS AIRES
11	01	02	01	006	02	PUERTO RICO
<b>11</b>	<b>01</b>	<b>02</b>	<b>01</b>	<b>007</b>	<b>00</b>	<b>SUIZO</b>
11	01	02	01	007	01	SUIZO
<b>11</b>	<b>01</b>	<b>02</b>	<b>02</b>	<b>000</b>	<b>00</b>	<b>CAÑADA HONDA</b>
11	01	02	02	001	00	CAÑADA HONDA
11	01	02	02	002	00	LAS ZANJAS

República Dominicana  
División territorial de La Altagracia, 2009.

Provincia	Municipio	Distrito municipal	Sección	Barrio/paraje	Sub-barrio	Nombre
11	01	02	02	003	00	LAS VACAMAS
11	01	02	02	004	00	LA CULATICA
11	01	02	02	005	00	LOS SUMIDEROS
11	01	02	02	006	00	LOS TOCONES
11	01	02	02	007	00	EL MAICILLO
11	01	02	02	008	00	LOS MANGUITOS
11	01	02	02	009	00	LA TRANQUERA
11	01	02	02	010	00	ENTRADA DE LA ZANJA
11	01	02	02	011	00	JUAN GERMÁN
11	01	02	02	012	00	BOCA DE MAMÓN
11	01	02	02	013	00	LA LAGUNA
11	01	02	02	014	00	EL PEÑÓN
11	01	02	02	015	00	LOS HELECHOS
11	01	02	02	016	00	ARROYO RANCHO
<b>11</b>	<b>01</b>	<b>02</b>	<b>03</b>	<b>000</b>	<b>00</b>	<b>EL BARRERO</b>
11	01	02	03	001	00	LAS CAÑAS
11	01	02	03	002	00	EL BARRERO
11	01	02	03	003	00	LOS YAGRUMOS
11	01	02	03	004	00	GUANCHI
11	01	02	03	005	00	RÍO LLANO
11	01	02	03	006	00	LA LUISITA
11	01	02	03	007	00	EL GUAYABO
11	01	02	03	008	00	LOS BAJOS DE MAIMÓN
11	01	02	03	009	00	CHIRINO O HIMIRO
11	01	02	03	010	00	MIRAFLORES
11	01	02	03	011	00	PUNTA DE COCO
11	01	02	03	012	00	BATEY PAPAGAYO
11	01	02	03	013	00	LA CEIBITA
11	01	02	03	014	00	PALO AMARGO
11	01	02	03	015	00	LA CULATA
11	01	02	03	016	00	CUERECITO
<b>11</b>	<b>01</b>	<b>02</b>	<b>04</b>	<b>000</b>	<b>00</b>	<b>LAS GUAMAS</b>
11	01	02	04	001	00	PALMA PANDA
11	01	02	04	002	00	BONILLA
11	01	02	04	003	00	EL ALGARROBO
11	01	02	04	004	00	LOS MOGOTES
11	01	02	04	005	00	EL HICOTEO
11	01	02	04	006	00	BATEY LAS GUAMAS
11	01	02	04	007	00	YONÚ
11	01	02	04	008	00	EL HIGÜERO
11	01	02	04	009	00	LA JABILLA
11	01	02	04	010	00	EL JOBO
11	01	02	04	011	00	LAS CABIRMAS
11	01	02	04	012	00	LAS LAJAS
11	01	02	04	013	00	EL FUERTE
11	01	02	04	014	00	LA SILVERITA
11	01	02	04	015	00	YONÚ ARRIBA
11	01	02	04	016	00	YONÚ ABAJO
11	01	02	04	017	00	PROYECTO YONÚ
11	01	02	04	018	00	ARROYO RICO
11	01	02	04	019	00	JOBO BONITO
<b>11</b>	<b>01</b>	<b>03</b>	<b>00</b>	<b>000</b>	<b>00</b>	<b>LA OTRA BANDA (D. M.).</b>
<b>11</b>	<b>01</b>	<b>03</b>	<b>01</b>	<b>000</b>	<b>00</b>	<b>LA OTRA BANDA (ZONA URBANA)</b>
11	01	03	01	001	00	JOBO JAGÜEY
11	01	03	01	001	01	JOBO JAGÜEY
<b>11</b>	<b>01</b>	<b>03</b>	<b>01</b>	<b>002</b>	<b>00</b>	<b>LÍNEA NUEVA</b>
11	01	03	01	002	01	LÍNEA NUEVA
11	01	03	01	002	02	LOS ROBLES
<b>11</b>	<b>01</b>	<b>03</b>	<b>01</b>	<b>003</b>	<b>00</b>	<b>LOS MARTÍNEZ O LA CANCHA</b>
11	01	03	01	003	01	LOS MARTÍNEZ O LA CANCHA
<b>11</b>	<b>01</b>	<b>03</b>	<b>01</b>	<b>004</b>	<b>00</b>	<b>LOS POLOS</b>
11	01	03	01	004	01	LOS POLOS
<b>11</b>	<b>01</b>	<b>03</b>	<b>01</b>	<b>005</b>	<b>00</b>	<b>LOS CASTILLO</b>
11	01	03	01	005	01	LOS CASTILLO
11	01	03	01	005	02	EL TAMARINDO
<b>11</b>	<b>01</b>	<b>03</b>	<b>01</b>	<b>006</b>	<b>00</b>	<b>VILLA JUANA O LOS PILOTOS</b>

República Dominicana  
División territorial de La Altagracia, 2009.

Provincia	Municipio	Distrito municipal	Sección	Barrio/paraje	Sub-barrio	Nombre
11	01	03	01	006	01	VILLA JUANA O LOS PILOTOS
11	01	03	01	006	02	LAS FLORES
<b>11</b>	<b>01</b>	<b>03</b>	<b>01</b>	<b>007</b>	<b>00</b>	<b>LAGUNA VERDE</b>
11	01	03	01	007	01	LAGUNA VERDE
11	01	03	01	007	02	OCOÑO
<b>11</b>	<b>01</b>	<b>03</b>	<b>01</b>	<b>008</b>	<b>00</b>	<b>LA PALMILLA</b>
11	01	03	01	008	01	LA PALMILLA
<b>11</b>	<b>01</b>	<b>03</b>	<b>01</b>	<b>009</b>	<b>00</b>	<b>CENTRO DEL PUEBLO</b>
11	01	03	01	009	01	CENTRO DEL PUEBLO
<b>11</b>	<b>01</b>	<b>03</b>	<b>02</b>	<b>000</b>	<b>00</b>	<b>EL BONAÓ</b>
11	01	03	02	001	00	EL BONAÓ
11	01	03	02	002	00	VILLA PIÓN
11	01	03	02	003	00	ANAMUYA
11	01	03	02	004	00	PALO AMARGO
11	01	03	02	005	00	HOYO CAMPO
11	01	03	02	006	00	PUENTE ANAMUYA
<b>11</b>	<b>01</b>	<b>03</b>	<b>03</b>	<b>000</b>	<b>00</b>	<b>DUYEY</b>
11	01	03	03	001	00	DUYEY
11	01	03	03	002	00	EL HILO
11	01	03	03	003	00	EL PLACER
11	01	03	03	004	00	HONDURAS
11	01	03	03	005	00	LA CURTIEMBRE
11	01	03	03	006	00	LA RINCONADA
11	01	03	03	007	00	MI LOLA
11	01	03	03	008	00	PALIZA BUENA
11	01	03	03	009	00	VISTA ALEGRE
11	01	03	03	010	00	PUEBLO NUEVO
<b>11</b>	<b>01</b>	<b>03</b>	<b>04</b>	<b>000</b>	<b>00</b>	<b>CRUZ DE ISLEÑO</b>
11	01	03	04	001	00	CRUZ DE ISLEÑO
11	01	03	04	002	00	LOS DAJAOS
11	01	03	04	003	00	PINTA PICO
11	01	03	04	004	00	VALLE JINA
11	01	03	04	005	00	YABIQUI
11	01	03	04	006	00	CERRO GORDO
11	01	03	04	007	00	LOS PALOS
11	01	03	04	008	00	LAS CEJAS
11	01	03	04	009	00	LA CUCHILLA
11	01	03	04	010	00	JOBO JAGÜEY
11	01	03	04	011	00	BATEY SAN FRANCISCO
11	01	03	04	012	00	BATEY ROMANITA
11	01	03	04	013	00	LAS TRES CASITAS
11	01	03	04	014	00	LA ZAFRA
11	01	03	04	015	00	EL CUYA
11	01	03	04	016	00	LOS VICINI
11	01	03	04	017	00	EL CINCO
11	01	03	04	018	00	LOS HIGOS
11	01	03	04	019	00	ZAFARRAYA
11	01	03	04	020	00	BATEY LOS CAÑOS
11	01	03	04	021	00	CAMPO NUEVO
11	01	03	04	022	00	OJO DE AGUA
11	01	03	04	023	00	EL PEÑÓN DE LOS REYES
<b>11</b>	<b>01</b>	<b>04</b>	<b>00</b>	<b>000</b>	<b>00</b>	<b>VERÓN PUNTA CANA (D. M.).</b>
<b>11</b>	<b>01</b>	<b>04</b>	<b>01</b>	<b>000</b>	<b>00</b>	<b>VERÓN (ZONA URBANA)</b>
11	01	04	01	001	00	LOTIFICACIÓN VERÓN
11	01	04	01	001	01	LOTIFICACIÓN VERÓN
<b>11</b>	<b>01</b>	<b>04</b>	<b>01</b>	<b>002</b>	<b>00</b>	<b>VILLA LA FE</b>
11	01	04	01	002	01	VILLA LA FE
11	01	04	01	002	02	RESIDENCIAL PRADOS DE VERÓN
<b>11</b>	<b>01</b>	<b>04</b>	<b>01</b>	<b>003</b>	<b>00</b>	<b>LA GALLERA O LOS REDIMIDOS</b>
11	01	04	01	003	01	LA GALLERA O LOS REDIMIDOS
<b>11</b>	<b>01</b>	<b>04</b>	<b>01</b>	<b>004</b>	<b>00</b>	<b>VILLA PROGRESO</b>
11	01	04	01	004	01	VILLA PROGRESO
11	01	04	01	004	02	ENSANCHE LA CAOBA
<b>11</b>	<b>01</b>	<b>04</b>	<b>01</b>	<b>005</b>	<b>00</b>	<b>VERÓN</b>
11	01	04	01	005	01	VERÓN
11	01	04	01	005	02	VILLA EUROPA

República Dominicana  
División territorial de La Altagracia, 2009.

Provincia	Municipio	Distrito municipal	Sección	Barrio/paraje	Sub-barrio	Nombre
11	01	04	01	006	00	URBANIZACIÓN PUNTA CANA
11	01	04	01	006	01	URBANIZACIÓN PUNTA CANA
11	01	04	01	006	02	VILLA SHELL
11	01	04	01	007	00	CRISTINITA
11	01	04	01	007	01	CRISTINITA
11	01	04	01	008	00	BELLO AMANECER
11	01	04	01	008	01	BELLO AMANECER
11	01	04	01	009	00	EL SAMARITANO
11	01	04	01	009	01	EL SAMARITANO
11	01	04	01	009	02	EL SAMARITANO II
11	01	04	01	010	00	LAS DOS JARDAS
11	01	04	01	010	01	LAS JARDAS
11	01	04	01	010	02	EL GUATEQUE
11	01	04	01	011	00	BÁVARO
11	01	04	01	011	01	PUEBLO BÁVARO
11	01	04	01	011	02	PUEBLO NUEVO
11	01	04	01	011	03	RESIDENCIAL BÁVARO PUNTA-CANA
11	01	04	01	011	04	BÁVARO
11	01	04	01	012	00	EL CORTECITO
11	01	04	01	012	01	EL CORTECITO
11	01	04	01	013	00	HOYO DE FRIUSA
11	01	04	01	013	01	HOYO DE FRIUSA
11	01	04	01	014	00	EL AGUACATICO O COCO LOCO
11	01	04	01	014	01	EL AGUACATICO O COCO LOCO
11	01	04	01	014	02	CUEVA TAÍNA
11	01	04	01	014	03	COCOTAL
11	01	04	01	014	04	RESIDENCIAL VILLA EJECUTIVO
11	01	04	01	015	00	BRISAS DE BÁVARO
11	01	04	01	015	01	BRISAS DE BÁVARO
11	01	04	01	016	00	LOS CACICAZGOS
11	01	04	01	016	01	LOS CACICAZGOS
11	01	04	01	017	00	LA JARDA DE HOYO CLARO
11	01	04	01	017	01	LA MISERICORDIA DE DIOS O LOS MANANTIALES
11	01	04	01	017	02	VILLA PLAYWOOD
11	01	04	01	017	03	RESIDENCIAL LANTIGUA
11	01	04	01	017	04	RESIDENCIAL JUAN YILDA
11	01	04	01	017	05	LOS GUANDULES
11	01	04	01	017	06	VILLA COSOBO
11	01	04	01	017	07	PROYECTO S/N
11	01	04	01	018	00	LOS MANANTIALES
11	01	04	01	018	01	LOS MANANTIALES
11	01	04	01	018	02	RESIDENCIAL DON ROGELIO
11	01	04	01	018	03	RESIDENCIAL LA ENCANTADA
11	01	04	01	019	00	AEROPUERTO INTERNACIONAL PUNTA CANA
11	01	04	01	019	01	AEROPUERTO INTERNACIONAL PUNTA CANA
11	01	04	01	019	02	RESIDENCIAL PUNTA CANA
11	01	04	01	020	00	PUNTA CANA
11	01	04	01	020	01	PUNTA CANA
11	01	04	01	021	00	ZONA TURÍSTICA DE BÁVARO
11	01	04	01	021	01	ZONA TURÍSTICA DE BÁVARO
11	01	04	01	022	00	LOTIFICACIÓN VERÓN II
11	01	04	01	022	01	LOTIFICACIÓN VERÓN II
11	01	04	02	000	00	JUANILLO
11	01	04	02	001	00	CABO ENGAÑO
11	01	04	02	002	00	LA SALINA
11	01	04	02	003	00	CABO SAN RAFAEL
11	01	04	02	004	00	EL SUERO
11	01	04	02	005	00	JUANILLO
11	01	04	02	006	00	ARRAJÁN
11	01	04	03	000	00	EL SALADO
11	01	04	03	001	00	EL CAÑO
11	01	04	03	002	00	JOSÉ LEÓN
11	01	04	03	003	00	EL ESPINO
11	01	04	03	004	00	CAÑADA HONDA
11	01	04	03	005	00	LA JINA
11	01	04	03	006	00	JUAGUA MOCHA



República Dominicana  
División territorial de La Altagracia, 2009.

Provincia	Municipio	Distrito municipal	Sección	Barrio/paraje	Sub-barrio	Nombre
11	01	04	03	007	00	EL PEÑÓN
11	01	04	03	008	00	LA CEIBA
11	01	04	03	009	00	EL SALADO
11	01	04	03	010	00	LOS HOYOS
11	01	04	03	011	00	LOS NARANJOS
11	01	04	03	012	00	EL CARACOL
11	01	04	03	013	00	EL JOBOVÁN
11	01	04	03	014	00	LA PILETA
11	01	04	03	015	00	UVERO ALTO
11	01	04	03	016	00	EL MACAO
11	01	04	03	018	00	EL CENTRO
11	01	04	03	019	00	LA JARDA U HOYO CLARO
11	01	04	03	021	00	LA JARDA
11	01	04	03	023	00	CABEZA DE TORO
11	01	04	03	024	00	VALLE JINA
11	01	04	03	025	00	TRES PIEZAS
11	01	04	03	027	00	SABANA DE LOS MARTÍNEZ
11	01	04	03	028	00	EL ALEMÁN
11	01	04	03	029	00	CAOBA
11	01	04	03	030	00	ISLABÓN
11	01	04	03	031	00	LA RINCONADA DEL JOBO
11	01	04	03	032	00	EL BURÉN DE TRES PIEZAS
11	01	04	03	034	00	LA SAFRA
<b>11</b>	<b>02</b>	<b>00</b>	<b>00</b>	<b>000</b>	<b>00</b>	<b>SAN RAFAEL DEL YUMA</b>
<b>11</b>	<b>02</b>	<b>01</b>	<b>00</b>	<b>000</b>	<b>00</b>	<b>SAN RAFAEL DEL YUMA</b>
<b>11</b>	<b>02</b>	<b>01</b>	<b>01</b>	<b>000</b>	<b>00</b>	<b>SAN RAFAEL DEL YUMA (ZONA URBANA)</b>
<b>11</b>	<b>02</b>	<b>01</b>	<b>01</b>	<b>001</b>	<b>00</b>	<b>LAVADOR</b>
11	02	01	01	001	01	LAVADOR
11	02	01	01	001	02	EL MATADERO
<b>11</b>	<b>02</b>	<b>01</b>	<b>01</b>	<b>002</b>	<b>00</b>	<b>ALMA ROSA O EL BRONX</b>
11	02	01	01	002	01	ALMA ROSA O EL BRONX
<b>11</b>	<b>02</b>	<b>01</b>	<b>01</b>	<b>003</b>	<b>00</b>	<b>LA LOMITA</b>
11	02	01	01	003	01	LA LOMITA
<b>11</b>	<b>02</b>	<b>01</b>	<b>01</b>	<b>004</b>	<b>00</b>	<b>CENTRO DEL PUEBLO</b>
11	02	01	01	004	01	CENTRO DEL PUEBLO
<b>11</b>	<b>02</b>	<b>01</b>	<b>01</b>	<b>005</b>	<b>00</b>	<b>LA GALLERA O EL MULTIUSO</b>
11	02	01	01	005	01	LA GALLERA O EL MULTIUSO
<b>11</b>	<b>02</b>	<b>01</b>	<b>01</b>	<b>006</b>	<b>00</b>	<b>LAS FLORES</b>
11	02	01	01	006	01	LAS FLORES
<b>11</b>	<b>02</b>	<b>01</b>	<b>01</b>	<b>007</b>	<b>00</b>	<b>NUEVO</b>
11	02	01	01	007	01	NUEVO
<b>11</b>	<b>02</b>	<b>01</b>	<b>01</b>	<b>008</b>	<b>00</b>	<b>LOS PROFESORES</b>
11	02	01	01	008	01	LOS PROFESORES
<b>11</b>	<b>02</b>	<b>01</b>	<b>01</b>	<b>009</b>	<b>00</b>	<b>OSCAR</b>
11	02	01	01	009	01	OSCAR
<b>11</b>	<b>02</b>	<b>01</b>	<b>01</b>	<b>010</b>	<b>00</b>	<b>INESPRE</b>
11	02	01	01	010	01	INESPRE
<b>11</b>	<b>02</b>	<b>01</b>	<b>02</b>	<b>000</b>	<b>00</b>	<b>BOCA DE YUMA</b>
11	02	01	02	001	00	EL NARANJO (NARANJAL)
11	02	01	02	002	00	CAÑO PRIETO O LA JARDITA
11	02	01	02	003	00	EL JOBITO
11	02	01	02	004	00	LEONARDO (EL BAÑADERO)
11	02	01	02	005	00	EL GUANO (LOS YAGRUMOS)
11	02	01	02	006	00	YAGUEY
11	02	01	02	007	00	GUANO O LOS MUERTOS
11	02	01	02	008	00	LA GUARAPA
11	02	01	02	009	00	AGAPITO
11	02	01	02	010	00	LOS LÓPEZ
11	02	01	02	011	00	LA MALAGUETA
11	02	01	02	012	00	EL CARRIL
11	02	01	02	013	00	EL CASCAJAL
11	02	01	02	014	00	EL DALMAO
11	02	01	02	015	00	LA ESTRELLADORA
11	02	01	02	016	00	LOS NEGROS
11	02	01	02	017	00	LOS SÁNCHEZ
11	02	01	02	018	00	CENTRAL ROMANA







República Dominicana  
División territorial de La Altagracia, 2009.

Provincia	Municipio	Distrito municipal	Sección	Barrio/paraje	Sub-barrio	Nombre
11	02	01	02	019	00	LEONARDO
11	02	01	02	020	00	CABO SAN RAFAEL
11	02	01	02	021	00	LA CUEVA DE LUIS
11	02	01	02	022	00	EL AGUACATE
11	02	01	02	023	00	PILETA HONDA
<b>11</b>	<b>02</b>	<b>01</b>	<b>03</b>	<b>000</b>	<b>00</b>	<b>GATO</b>
11	02	01	03	001	00	BATEY RAMÓN GORDO
11	02	01	03	002	00	BATEY CUESTA CARIBE
11	02	01	03	003	00	EL JUNCO
11	02	01	03	004	00	BATEY MONTECARLO
11	02	01	03	005	00	NAZARIO
11	02	01	03	006	00	EL ARRAIJÁN
11	02	01	03	007	00	EL GUAYACÁN
11	02	01	03	008	00	LOS VALLES
11	02	01	03	009	00	VENEZUELA (EL VALLE)
11	02	01	03	010	00	MAROTA
11	02	01	03	011	00	LOS CINCO CAMINOS
11	02	01	03	012	00	EL POZO
11	02	01	03	013	00	BATEY LAS CEJAS
11	02	01	03	014	00	BATEY CINCO
11	02	01	03	015	00	SANTA CRUZ DE GATO
11	02	01	03	016	00	CAÑADA DE LA JINA
11	02	01	03	017	00	BALLESTERO
11	02	01	03	018	00	EL LIMÓN
11	02	01	03	019	00	BENERITO
11	02	01	03	020	00	HATO BONITO
11	02	01	03	021	00	AGUA BOMBA
11	02	01	03	022	00	BATEY MAGDALENA
<b>11</b>	<b>02</b>	<b>01</b>	<b>04</b>	<b>000</b>	<b>00</b>	<b>LA PIÑITA</b>
11	02	01	04	001	00	EL ARROYO
11	02	01	04	002	00	LA GUÁZUMA
11	02	01	04	003	00	BATEY GUÁZUMA
11	02	01	04	004	00	BATEY 412
11	02	01	04	005	00	LA PIÑITA
11	02	01	04	006	00	LOS VALLES
11	02	01	04	007	00	LOS CHARCOS
11	02	01	04	008	00	GUAITABÓN
11	02	01	04	009	00	BATEY PALO BONITO
11	02	01	04	010	00	BATEY LOS HIGOS
11	02	01	04	011	00	BATEY LOS TOCONES
11	02	01	04	012	00	BATEY MARAGUA
11	02	01	04	013	00	BATEY VERDE
11	02	01	04	014	00	LA CRUZ DE LOS RONDONES
11	02	01	04	015	00	CRUCE DE LA PIÑITA
<b>11</b>	<b>02</b>	<b>02</b>	<b>00</b>	<b>000</b>	<b>00</b>	<b>BOCA DE YUMA (D. M.).</b>
<b>11</b>	<b>02</b>	<b>02</b>	<b>01</b>	<b>000</b>	<b>00</b>	<b>BOCA DE YUMA (ZONA URBANA)</b>
<b>11</b>	<b>02</b>	<b>02</b>	<b>01</b>	<b>001</b>	<b>00</b>	<b>CENTRO DEL PUEBLO</b>
11	02	02	01	001	01	CENTRO DEL PUEBLO
11	02	02	01	001	02	ZONA TURÍSTICA
<b>11</b>	<b>02</b>	<b>02</b>	<b>01</b>	<b>002</b>	<b>00</b>	<b>LOS COCOS</b>
11	02	02	01	002	01	LOS COCOS
11	02	02	01	002	02	MIRAMAR
<b>11</b>	<b>02</b>	<b>02</b>	<b>02</b>	<b>000</b>	<b>00</b>	<b>BOCA DE YUMA</b>
11	02	02	02	001	00	LAS PLAYITAS
11	02	02	02	002	00	ATAJADIZO
11	02	02	02	003	00	LA GRAN CHORRA
11	02	02	02	004	00	EL MATÉ (EL MARTE)
11	02	02	02	005	00	LIBORIO
11	02	02	02	006	00	LA BRUJA
11	02	02	02	007	00	EL CARACOL
11	02	02	02	008	00	BOCA DE YUMA (RURAL)
11	02	02	02	009	00	LA CUEVA
11	02	02	02	010	00	BARTOLO
11	02	02	02	011	00	VALLE DE LOS ALGARROBOS
11	02	02	02	012	00	PARQUE NACIONAL DEL ESTE
<b>11</b>	<b>02</b>	<b>03</b>	<b>00</b>	<b>000</b>	<b>00</b>	<b>BAYAHIBE (D. M.).</b>

República Dominicana  
División territorial de La Altagracia, 2009.

Provincia	Municipio	Distrito municipal	Sección	Barrio/paraje	Sub-barrio	Nombre
11	02	03	01	000	00	<b>BAYAHIBE (ZONA URBANA)</b>
11	02	03	01	001	00	<b>CENTRO DEL PUEBLO BAYAHIBE</b>
11	02	03	01	001	01	CENTRO DEL PUEBLO BAYAHIBE
11	02	03	01	002	00	<b>FLOR DE BAYAHIBE</b>
11	02	03	01	002	01	FLOR DE BAYAHIBE
11	02	03	01	003	00	<b>LA BAHÍA</b>
11	02	03	01	003	01	LA BAHÍA
11	02	03	01	004	00	<b>LA PUNTA</b>
11	02	03	01	004	01	LA PUNTA
11	02	03	01	005	00	<b>LA PLAYA</b>
11	02	03	01	005	01	LA PLAYA
11	02	03	02	000	00	<b>BAYAHIBE</b>
11	02	03	02	001	00	VALLE DE LA ORQUESTA
11	02	03	02	002	00	LA BOTIJUELA
11	02	03	02	003	00	BOCA DE CHAVÓN
11	02	03	02	004	00	EL INFINITO
11	02	03	02	005	00	PARQUE NACIONAL DEL ESTE
11	02	03	02	006	00	PADRE NUESTRO
11	02	03	02	007	00	EL VALLE
11	02	03	02	008	00	LA ORQUESTA
11	02	03	02	009	00	EL VALLE FRANCÉS
11	02	03	02	010	00	DOMINICUS

**LEYENDA**

	Provincia
	Municipio general
	Distrito municipal
	(Zona urbana)
	Sección
	Barrio o paraje

Fuente: Departamento de Cartografía, Oficina Nacional de Estadística.



---

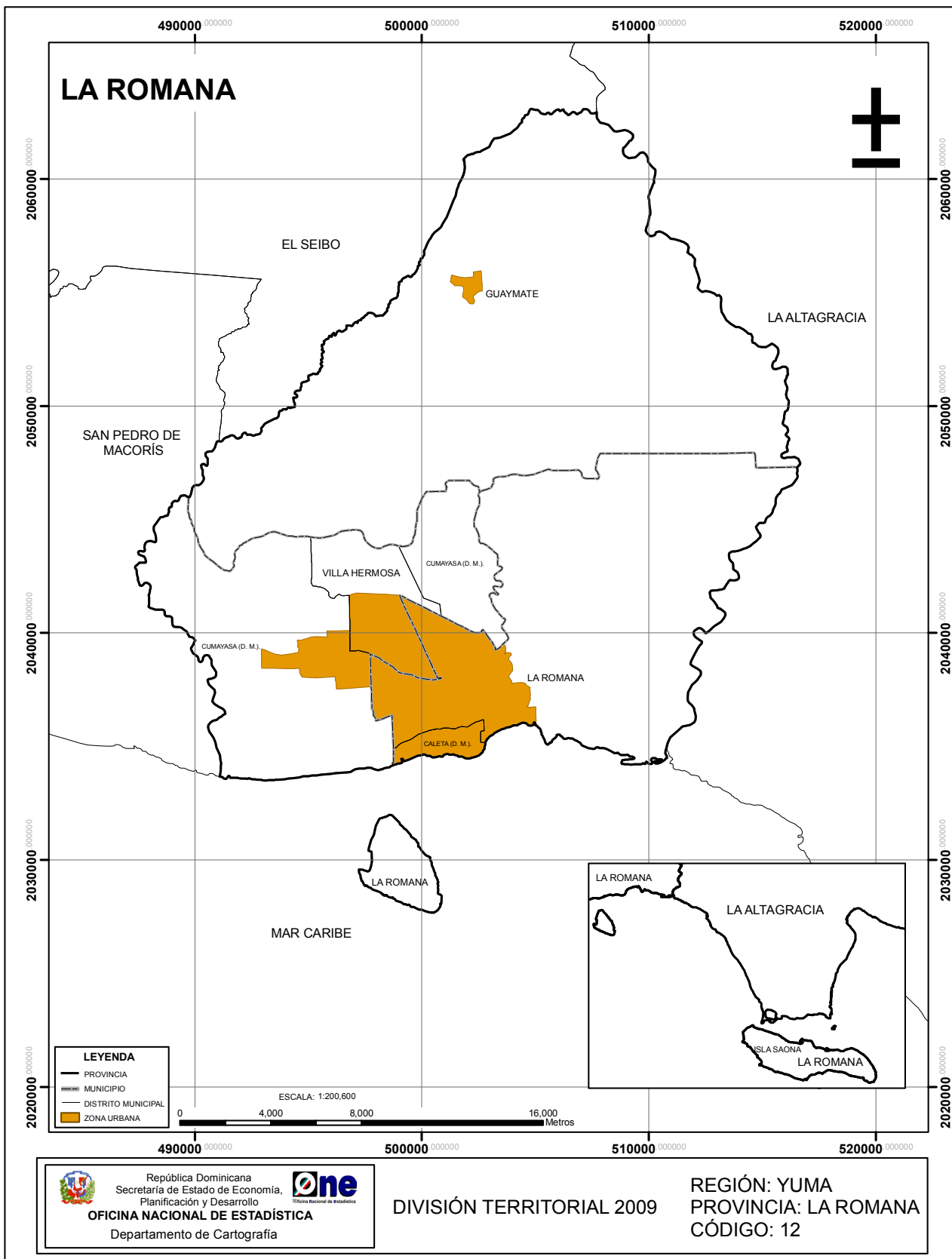
# LA ROMANA

12

---



# La Romana



## - Ubicación geográfica

La provincia La Romana está situada en la Región del Yuma; su común cabecera es el municipio La Romana. Limita al norte con la provincia El Seibo, al este con La Altagracia, al sur con el mar Caribe y al oeste con las provincias El Seibo y San Pedro de Macorís. Posición astronómica es 18° 35' latitud norte y 68° 58' longitud oeste.

- **Extensión territorial:** 655.87 km<sup>2</sup>.

- **Población 2002:** 219,812 habitantes.

- **Densidad poblacional:** 335 hab/km<sup>2</sup>.

## - División territorial política:

Es la provincia número 12, constituida por 3 municipios, 2 distritos municipales, 5 secciones y 99 parajes.

## - Antecedentes históricos

La Romana era un caserío situado en la desembocadura del río del mismo nombre. En los primeros años (1851) de la República, sirvió de puerto para el tráfico marítimo de cabotaje.

El nombre La Romana proviene de la balanza romana que se instaló en aquel puerto para pesar los productos que constituían el tráfico comercial realizado por esa zona.

Por medio de la ley N.º 258 de fecha 9 de mayo del 1855 en La Romana se estableció el puesto militar de la común de El Seibo; y por medio de la Constitución del 9 de septiembre de 1907, La Romana quedó erigida en común de la provincia del Seibo.

Mediante la ley No.697 de fecha 14 de septiembre de 1944 crea la provincia de La Romana con el territorio de las comunes de La Romana e Higüey segregadas de la provincia de El Seibo. En este mismo año mediante ley 718, se establece que el territorio correspondiente a las comunes de La Romana e Higüey, queda segregado de la provincia de El Seibo para constituir una nueva provincia que se denomina provincia La Altagracia con su cabecera en la ciudad de La Romana.

El 26 de enero de 1961, mediante la ley 5476 recupera su anterior nombre La Romana, y por la ley 5597, en agosto 11 de 1961, se separan en provincia La Romana con la común la Romana y en la provincia La Altagracia con la común Salvaleón de Higüey

## - Relieve:

- Llanura: llanura costera del Caribe

- **Recurso minero:** piedra caliza



### - Hidrografía

- Ríos: Dulce, La Romana, Soco, Cumayasa, el cual sirve de límite natural entre esta provincia y El Seibo, y su río más importante, es el Chavón, el mismo es un límite natural con la provincia La Altagracia.
- Arroyos: Caimito y Hondo.
- Puertos pesqueros: La Romana y Chavón.

### - Clima:

Tropical húmedo de sabana. Registra una temperatura media anual de 26.3°C, con una precipitación media anual entre 1,079.7 y 2,000 mm.

- **Área protegida:** El Parque Nacional del Este.



República Dominicana  
División territorial de La Romana, 2009.

Provincia	Municipio	Distrito municipal	Sección	Barrio/paraje	Sub-barrio	Nombre
12	00	00	00	000	00	LA ROMANA
12	01	00	00	000	00	LA ROMANA
12	01	01	00	000	00	LA ROMANA
12	01	01	01	000	00	LA ROMANA (ZONA URBANA)
12	01	01	01	001	00	ENSANCHE QUISQUEYA
12	01	01	01	001	01	ENSANCHE QUISQUEYA NUEVA
12	01	01	01	001	02	ENSANCHE QUISQUEYA VIEJA
12	01	01	01	002	00	LOS CAMIONEROS
12	01	01	01	002	01	LOS CAMIONEROS
12	01	01	01	003	00	PASEO DE LOS CACIQUES I
12	01	01	01	003	01	PASEO DE LOS CACIQUES I
12	01	01	01	004	00	PASEO DE LOS CACIQUES II
12	01	01	01	004	01	PASEO DE LOS CACIQUES II
12	01	01	01	005	00	VILLA VERDE
12	01	01	01	005	01	VILLA VERDE
12	01	01	01	005	02	ENSANCHE ALMEIDA
12	01	01	01	005	03	EL BUEN SAMARITANO
12	01	01	01	005	04	LOS PROFESORES O LOS MAESTROS
12	01	01	01	006	00	ENSANCHE LA HOZ
12	01	01	01	006	01	ENSANCHE LA HOZ
12	01	01	01	007	00	INVI
12	01	01	01	007	01	INVI
12	01	01	01	007	02	BLANCO
12	01	01	01	008	00	CHICAGO
12	01	01	01	008	01	CHICAGO
12	01	01	01	008	02	CONDOMINIO CENTRAL ROMANA
12	01	01	01	009	00	DON JUAN I
12	01	01	01	009	01	DON JUAN I
12	01	01	01	010	00	ENSANCHE PEREIRA
12	01	01	01	010	01	ENSANCHE PEREIRA
12	01	01	01	011	00	ORQUÍDEA PRIMERA ETAPA
12	01	01	01	011	01	ORQUÍDEA PRIMERA ETAPA
12	01	01	01	012	00	LA AVIACIÓN
12	01	01	01	012	01	LA AVIACIÓN
12	01	01	01	013	00	SAN CARLOS
12	01	01	01	013	01	SAN CARLOS
12	01	01	01	014	00	LOS COLONOS
12	01	01	01	014	01	LOS COLONOS
12	01	01	01	015	00	SANTA FE
12	01	01	01	015	01	EL HOYO
12	01	01	01	015	02	SANTA FE
12	01	01	01	016	00	CENTRAL ROMANA
12	01	01	01	016	01	CENTRAL ROMANA
12	01	01	01	016	02	LA COSTA
12	01	01	01	017	00	CENTRO DE LA CIUDAD
12	01	01	01	017	01	CENTRO DE LA CIUDAD
12	01	01	01	017	02	RÍO SALADO
12	01	01	01	018	00	DON JUAN V
12	01	01	01	018	01	DON JUAN V
12	01	01	01	019	00	KATANGA
12	01	01	01	019	01	KATANGA
12	01	01	01	020	00	URBANIZACIÓN MARÍA RUBIO
12	01	01	01	020	01	URBANIZACIÓN MARÍA RUBIO
12	01	01	01	021	00	URBANIZACIÓN LAS PIEDRAS
12	01	01	01	021	01	URBANIZACIÓN LAS PIEDRAS
12	01	01	01	022	00	PAPAGAYO
12	01	01	01	022	01	PAPAGAYO
12	01	01	01	023	00	URBANIZACIÓN BUENA VISTA NORTE
12	01	01	01	023	01	URBANIZACIÓN BUENA VISTA NORTE
12	01	01	01	024	00	ALTO DE RÍO DULCE
12	01	01	01	024	01	ALTO DE RÍO DULCE

República Dominicana  
División territorial de La Romana, 2009.

Provincia	Municipio	Distrito municipal	Sección	Barrio/paraje	Sub-barrio	Nombre
12	01	01	01	025	00	SAVICA
12	01	01	01	025	01	SAVICA
12	01	01	01	025	02	MIRAMAR
12	01	01	01	025	03	SANTA FE OESTE
12	01	01	01	026	00	VILLA ALACRÁN
12	01	01	01	026	01	VILLA ALACRÁN
12	01	01	01	027	00	DON JUAN II
12	01	01	01	027	01	DON JUAN II
12	01	01	01	028	00	OBRERO
12	01	01	01	028	01	OBRERO
12	01	01	01	029	00	CALETÓN O URBANIZACIÓN BUENA VISTA SUR
12	01	01	01	029	01	CALETÓN O URBANIZACIÓN BUENA VISTA SUR
12	01	01	01	030	00	RESIDENCIAL LAS PALMAS
12	01	01	01	030	01	RESIDENCIAL LAS PALMAS
12	01	01	01	031	00	PRECONCA
12	01	01	01	031	01	PRECONCA
12	01	01	01	032	00	BANCOLA
12	01	01	01	032	01	BANCOLA
12	01	01	01	033	00	VILLA NAZARETH
12	01	01	01	033	01	VILLA NAZARETH
12	01	01	01	034	00	LOS MULTI
12	01	01	01	034	01	LOS MULTI
12	01	01	01	035	00	ENSANCHE LA PAZ
12	01	01	01	035	01	ENSANCHE LA PAZ
12	01	01	01	036	00	RESIDENCIAL ROMANA DEL OESTE
12	01	01	01	036	01	RESIDENCIAL ROMANA DEL OESTE
12	01	01	01	037	00	RESIDENCIAL ORQUÍDEA II ETAPA
12	01	01	01	037	01	RESIDENCIAL ORQUÍDEA II ETAPA
12	01	01	01	038	00	VILLA SAN CARLOS
12	01	01	01	038	01	VILLA SAN CARLOS
12	01	01	01	039	00	GEORGE
12	01	01	01	039	01	GEORGE
12	01	01	01	040	00	VILLA ESPAÑA
12	01	01	01	040	01	VILLA ESPAÑA
12	01	01	01	041	00	MINA CENTRAL ROMANA
12	01	01	01	041	01	MINA CENTRAL ROMANA
12	01	01	02	000	00	ALETÓN
12	01	01	02	001	00	MIRAPATO
12	01	01	02	002	00	BATEY CORCICA
12	01	01	02	003	00	BATEY SANTONI
12	01	01	02	004	00	BATEY 205
12	01	01	02	005	00	BATEY MUCARABÓN
12	01	01	02	006	00	LA CACHAZA
12	01	01	02	007	00	BATEY CACATA
12	01	01	02	008	00	BATEY LITHGOW
12	01	01	02	009	00	BATEY GRAN CALLE
12	01	01	02	010	00	RANCHO VIEJO
12	01	01	02	011	00	MARÍA BONITA
12	01	01	02	012	00	BATEY 203
12	01	01	02	013	00	BATEY ESPERANZA
12	01	01	02	014	00	LA LUISA
12	01	01	02	015	00	ALTOS DE CHAVÓN
12	01	01	02	016	00	BATEY ANÓN
12	01	01	02	017	00	BATEY CULEBRA
12	01	01	02	018	00	BATEY MOSQUITO 204
12	01	01	02	019	00	CALETÓN
12	01	01	02	020	00	LOS CAJUILES
12	01	01	03	000	00	ISLA SAONA
12	01	01	03	001	00	MANO JUAN - ADAMANAY
12	01	01	03	002	00	CATUANO
12	01	02	00	000	00	CALETA (D. M.).

República Dominicana  
División territorial de La Romana, 2009.

Provincia	Municipio	Distrito municipal	Sección	Barrio/paraje	Sub-barrio	Nombre
<b>12</b>	<b>01</b>	<b>02</b>	<b>01</b>	<b>000</b>	<b>00</b>	<b>CALETA (ZONA URBANA)</b>
<b>12</b>	<b>01</b>	<b>02</b>	<b>01</b>	<b>001</b>	<b>00</b>	<b>CALETA</b>
12	01	02	01	001	01	CALETA
12	01	02	01	001	02	RESIDENCIAL COSTA DEL MAR
<b>12</b>	<b>01</b>	<b>02</b>	<b>01</b>	<b>002</b>	<b>00</b>	<b>RESIDENCIAL ROMANA</b>
12	01	02	01	002	01	RESIDENCIAL ROMANA
<b>12</b>	<b>01</b>	<b>02</b>	<b>01</b>	<b>003</b>	<b>00</b>	<b>RESIDENCIAL VISTA CATALINA</b>
12	01	02	01	003	01	RESIDENCIAL VISTA CATALINA
12	01	02	01	003	02	RESIDENCIAL PALMA DE LA COSTA
12	01	02	01	003	03	RESIDENCIAL BENJAMÍN
12	01	02	01	003	04	RESIDENCIAL MELISSA
<b>12</b>	<b>02</b>	<b>00</b>	<b>00</b>	<b>000</b>	<b>00</b>	<b>GUAYMATE</b>
<b>12</b>	<b>02</b>	<b>01</b>	<b>00</b>	<b>000</b>	<b>00</b>	<b>GUAYMATE</b>
<b>12</b>	<b>02</b>	<b>01</b>	<b>01</b>	<b>000</b>	<b>00</b>	<b>GUAYMATE (ZONA URBANA)</b>
<b>12</b>	<b>02</b>	<b>01</b>	<b>01</b>	<b>001</b>	<b>00</b>	<b>CENTRO DEL PUEBLO</b>
12	02	01	01	001	01	CENTRO DEL PUEBLO
<b>12</b>	<b>02</b>	<b>01</b>	<b>01</b>	<b>002</b>	<b>00</b>	<b>LA PALMA</b>
12	02	01	01	002	01	LA PALMA
<b>12</b>	<b>02</b>	<b>01</b>	<b>01</b>	<b>003</b>	<b>00</b>	<b>HOYO DE HIGÜERO</b>
12	02	01	01	003	01	HOYO DE HIGÜERO
<b>12</b>	<b>02</b>	<b>01</b>	<b>01</b>	<b>004</b>	<b>00</b>	<b>LOS COCOS</b>
12	02	01	01	004	01	LOS COCOS
<b>12</b>	<b>02</b>	<b>01</b>	<b>01</b>	<b>005</b>	<b>00</b>	<b>EL TANQUE</b>
12	02	01	01	005	01	EL TANQUE
<b>12</b>	<b>02</b>	<b>01</b>	<b>01</b>	<b>006</b>	<b>00</b>	<b>PUEBLO NUEVO</b>
12	02	01	01	006	01	PUEBLO NUEVO
<b>12</b>	<b>02</b>	<b>01</b>	<b>01</b>	<b>007</b>	<b>00</b>	<b>LA CONSTRUCCIÓN</b>
12	02	01	01	007	01	LA CONSTRUCCIÓN
<b>12</b>	<b>02</b>	<b>01</b>	<b>02</b>	<b>000</b>	<b>00</b>	<b>HIGÜERAL</b>
12	02	01	02	001	00	LA NORIA
12	02	01	02	002	00	PLACER BONITO
12	02	01	02	003	00	MATA HOMBRE
12	02	01	02	004	00	PUNTO FIJO
12	02	01	02	005	00	BATEY CAMPIÑA
12	02	01	02	006	00	BATEY RENGUELITO
12	02	01	02	007	00	BATEY LAS FLORES
12	02	01	02	008	00	BATEY EL 20
12	02	01	02	009	00	BATEY HIGÜERAL
12	02	01	02	010	00	BATEY ALMEYDA
12	02	01	02	011	00	BATEY ESCUADRA
12	02	01	02	012	00	BATEY EL QUEMADO
12	02	01	02	013	00	BATEY EL 5
12	02	01	02	014	00	BATEY EL 40
12	02	01	02	015	00	BATEY EL 4
12	02	01	02	016	00	BATEY 62
12	02	01	02	017	00	BATEY ESPINILLO
12	02	01	02	018	00	BATEY CRUCE DE GUERRERO
12	02	01	02	019	00	BATEY CAIMONÍ
12	02	01	02	020	00	BATEY 82
12	02	01	02	021	00	BATEY PALO BLANCO
12	02	01	02	022	00	BATEY EL 17
12	02	01	02	023	00	BATEY EL 18
12	02	01	02	024	00	BATEY EL 15
12	02	01	02	025	00	BATEY GUERRERO
12	02	01	02	026	00	BATEY EL 22
12	02	01	02	027	00	BATEY PELIGRO
12	02	01	02	028	00	BATEY EL 16
12	02	01	02	029	00	CHUCHO DE CHICHÍ
<b>12</b>	<b>02</b>	<b>01</b>	<b>03</b>	<b>000</b>	<b>00</b>	<b>SABANA</b>
12	02	01	03	001	00	MIRAPATO
12	02	01	03	002	00	CHAVÓN ABAJO

República Dominicana  
División territorial de La Romana, 2009.

Provincia	Municipio	Distrito municipal	Sección	Barrio/paraje	Sub-barrio	Nombre
12	02	01	03	003	00	BUENOS AIRES
12	02	01	03	004	00	BATEY BOBITO
12	02	01	03	005	00	BATEY SAN ISIDRO
12	02	01	03	006	00	BATEY LA ALTAGRACIA
12	02	01	03	007	00	BATEY HIGO CLARO
12	02	01	03	008	00	BATEY AMÉRICA - EL QUEMADO
12	02	01	03	009	00	BATEY LAS PARCELAS
12	02	01	03	010	00	BATEY LA MILAGROSA
12	02	01	03	011	00	LOS BERROA
12	02	01	03	012	00	CHAVÓN ARRIBA
12	02	01	03	013	00	BATEY PULGUERO
12	02	01	03	014	00	BATEY NIGUA
12	02	01	03	015	00	BATEY LAS MERCEDES
12	02	01	03	016	00	BATEY COMO QUIERA
12	02	01	03	017	00	BATEY SANTA ROSA
12	02	01	03	018	00	LA CUCHILLA
12	02	01	03	019	00	BATEY EL 80
12	02	01	03	020	00	BATEY EL 24
12	02	01	03	021	00	LA HABANA
12	02	01	03	022	00	BATEY SABANA DE CHAVÓN
12	02	01	03	023	00	BATEY LECHERÍA
12	02	01	03	024	00	CERROS DE CHAVÓN
12	02	01	03	025	00	BATEY HOYO DE PUERCO
12	02	01	03	026	00	EL ARCA
12	02	01	03	027	00	BATEY COLÓN O PELIGRO
12	02	01	03	028	00	ALETÓN
12	02	01	03	029	00	BATEY 205
12	02	01	03	030	00	LA REGOLA
12	02	01	03	031	00	LA CULEBRA
12	02	01	03	032	00	BATEY NUEVO
12	02	01	03	033	00	BATEY EL 81
<b>12</b>	<b>03</b>	<b>00</b>	<b>00</b>	<b>000</b>	<b>00</b>	<b>VILLA HERMOSA</b>
<b>12</b>	<b>03</b>	<b>01</b>	<b>00</b>	<b>000</b>	<b>00</b>	<b>VILLA HERMOSA</b>
<b>12</b>	<b>03</b>	<b>01</b>	<b>01</b>	<b>000</b>	<b>00</b>	<b>VILLA HERMOSA (ZONA URBANA)</b>
<b>12</b>	<b>03</b>	<b>01</b>	<b>01</b>	<b>001</b>	<b>00</b>	<b>REPARTO TORRES</b>
12	03	01	01	001	01	REPARTO TORRES
<b>12</b>	<b>03</b>	<b>01</b>	<b>01</b>	<b>002</b>	<b>00</b>	<b>EL PICAPIEDRA</b>
12	03	01	01	002	01	EL PICAPIEDRA
<b>12</b>	<b>03</b>	<b>01</b>	<b>01</b>	<b>003</b>	<b>00</b>	<b>CUMAJÓN</b>
12	03	01	01	003	01	CUMAJÓN
<b>12</b>	<b>03</b>	<b>01</b>	<b>01</b>	<b>004</b>	<b>00</b>	<b>PIEDRA LINDA</b>
12	03	01	01	004	01	PIEDRA LINDA
12	03	01	01	004	02	LOS MAESTROS
<b>12</b>	<b>03</b>	<b>01</b>	<b>01</b>	<b>005</b>	<b>00</b>	<b>VILLA ZORRILLA</b>
12	03	01	01	005	01	VILLA ZORRILLA
<b>12</b>	<b>03</b>	<b>01</b>	<b>01</b>	<b>006</b>	<b>00</b>	<b>LA SABANITA</b>
12	03	01	01	006	01	LA SABANITA
<b>12</b>	<b>03</b>	<b>01</b>	<b>01</b>	<b>007</b>	<b>00</b>	<b>VILLA PROGRESO</b>
12	03	01	01	007	01	VILLA PROGRESO
12	03	01	01	007	02	CRISTO REY
12	03	01	01	007	03	CANTA LA RANA
12	03	01	01	007	04	SAN ANDRÉS
12	03	01	01	007	05	EL TAMARINDO
12	03	01	01	007	06	VILLA ESPERANZA
<b>12</b>	<b>03</b>	<b>01</b>	<b>01</b>	<b>008</b>	<b>00</b>	<b>LA LECHOSA</b>
12	03	01	01	008	01	LA LECHOSA
12	03	01	01	008	02	LOS VALDEZ
12	03	01	01	008	03	VILLA TABACALERA O URBANIZACIÓN GARCÍA
<b>12</b>	<b>03</b>	<b>01</b>	<b>01</b>	<b>009</b>	<b>00</b>	<b>LA CAOBA</b>
12	03	01	01	009	01	LA CAOBA
12	03	01	01	009	02	VILLA DEPORTIVA

República Dominicana  
División territorial de La Romana, 2009.

Provincia	Municipio	Distrito municipal	Sección	Barrio/paraje	Sub-barrio	Nombre
12	03	01	01	010	00	VILLA CAOBA
12	03	01	01	010	01	VILLA CAOBA
12	03	01	01	011	01	LOS COQUITOS
12	03	01	01	011	01	LOS COQUITOS
12	03	01	01	012	00	RESIDENCIAL DON JUAN
12	03	01	01	012	01	RESIDENCIAL DON JUAN
12	03	01	01	013	00	JUAN PABLO DUARTE O KILÓMETRO 6
12	03	01	01	013	01	JUAN PABLO DUARTE O KILÓMETRO 6
12	03	01	01	013	02	URBANIZACIÓN DOÑA OLGA I
12	03	01	01	014	00	LA PAZ
12	03	01	01	014	01	LA PAZ
12	03	01	01	015	00	SINAI
12	03	01	01	015	01	SINAI
12	03	01	01	016	00	EL PARQUECITO
12	03	01	01	016	01	EL PARQUECITO
12	03	01	01	017	00	EL JOBO O VILLA PARAÍSO
12	03	01	01	017	01	EL JOBO O VILLA PARAÍSO
12	03	01	01	018	00	VILLA HERMOSA
12	03	01	01	018	01	VILLA HERMOSA
12	03	02	00	000	00	CUMAYASA (D. M.).
12	03	02	01	000	00	CUMAYASA (ZONA URBANA)
12	03	02	01	001	00	KILÓMETRO 10 DE CUMAYASA
12	03	02	01	001	01	KILÓMETRO 10 DE CUMAYASA
12	03	02	01	002	00	VILLA REAL
12	03	02	01	002	01	VILLA REAL
12	03	02	01	002	02	RESIDENCIAL BRISAS DE CUMAYASA
12	03	02	01	002	03	RESIDENCIAL RIVERAS DE CUMAYASA
12	03	02	01	003	00	CUCAMA
12	03	02	01	003	01	CUCAMA
12	03	02	01	003	02	PRADOS DE CUMAYASA
12	03	02	01	003	03	RESIDENCIAL VICTORIA
12	03	02	01	003	04	RESIDENCIAL BRISAS DEL MAR
12	03	02	01	003	05	MARÍA TRINIDAD SÁNCHEZ
12	03	02	01	003	06	RESIDENCIAL LOS WILAMO
12	03	02	01	003	07	URBANIZACIÓN BRISAS DEL MAR II
12	03	02	01	004	00	JUAN PABLO DUARTE O KILÓMETRO SEIS
12	03	02	01	004	01	JUAN PABLO DUARTE O KILÓMETRO SEIS
12	03	02	01	004	02	RESIDENCIAL DOÑA OLGA I
12	03	02	01	004	03	RESIDENCIAL DOÑA OLGA II
12	03	02	01	005	00	RESIDENCIAL DOÑA OLGA III
12	03	02	01	005	01	RESIDENCIAL DOÑA OLGA III
12	03	02	02	000	00	CUMAYASA
12	03	02	02	001	00	BATEY EL GATO
12	03	02	02	002	00	BATEY LAS TUMBAS
12	03	02	02	003	00	EL 14
12	03	02	02	004	00	EL PAPAYO
12	03	02	02	005	00	EL 10
12	03	02	02	006	00	LAS UVITAS
12	03	02	02	007	00	CUCAMA
12	03	02	02	008	00	CAMPO ALEGRE
12	03	02	02	009	00	EL BATEY
12	03	02	02	010	00	ISLA CATALINA
12	03	02	02	011	00	EL PEÑÓN
12	03	02	02	012	00	EL MANGUITO
12	03	02	02	013	00	AMÉRICA
12	03	02	02	014	00	ESPINILLA
12	03	02	02	015	00	EL GATO

LEYENDA	
	Provincia
	Municipio general
	Distrito municipal
	(Zona urbana)
	Sección
	Barrio o paraje

Fuente: Departamento de Cartografía, Oficina Nacional de Estadística.





---

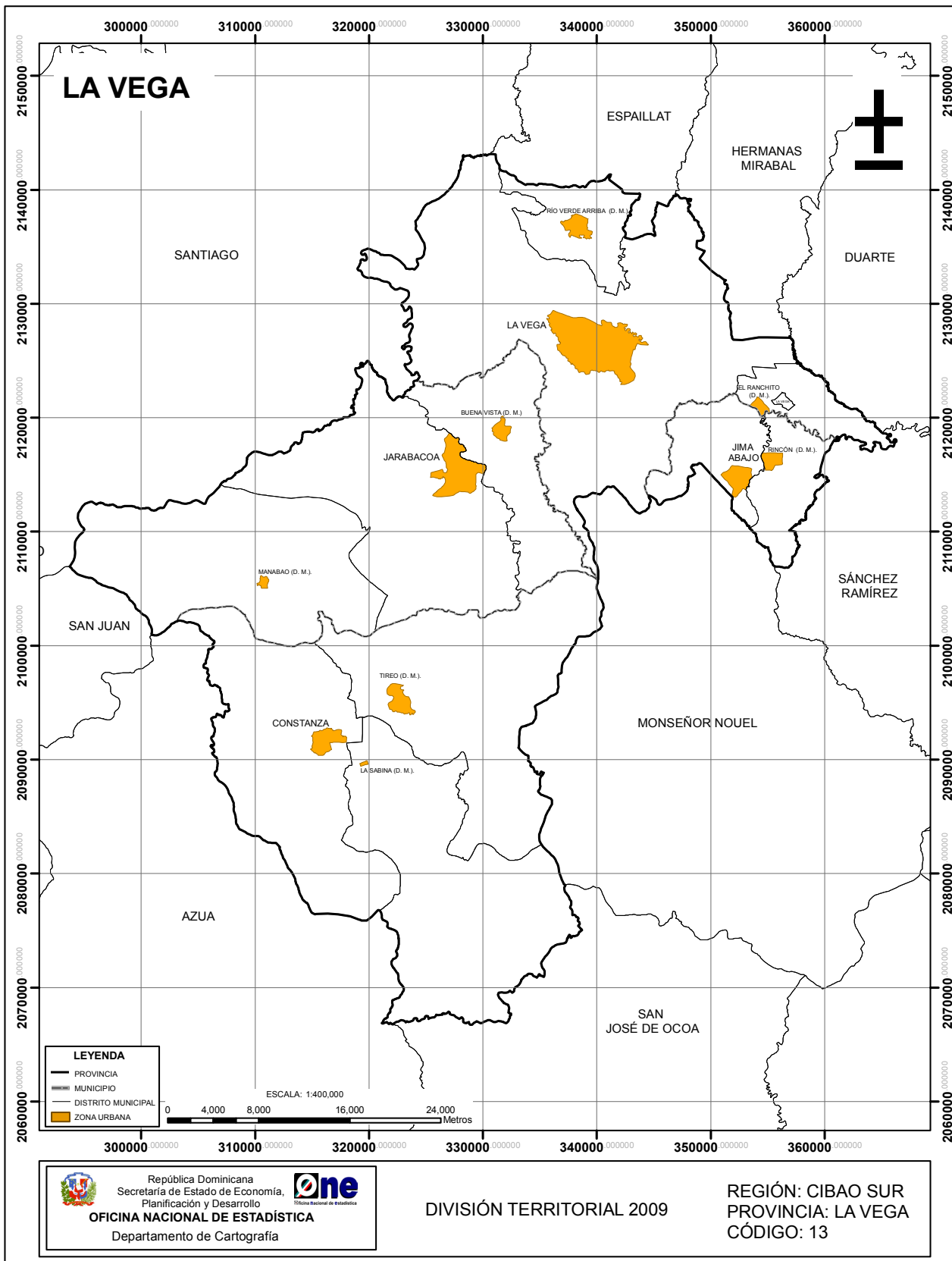
**LA VEGA**

**13**

---



# La Vega



## - Ubicación geográfica

Está situada en la Región Cibao Sur; su común cabecera es el municipio La Vega. Limita al norte con las provincias Espaillat y Hermanas Mirabal (Salcedo), al este con las provincias Sánchez Ramírez y Monseñor Nouel, al sur con las provincias San José de Ocoa y Azua, al oeste con las provincias Santiago, San Juan y Azua. Posición astronómica es 18° 41' a 19° 07' latitud norte y 70° 16' a 70° 37' longitud oeste.

- **Extensión territorial:** 2,276.21 km<sup>2</sup>.

- **Población 2002:** 385,101 habitantes.

- **Densidad poblacional:** 169 hab/km<sup>2</sup>.

## - División territorial política

Es la provincia número 13, constituida por 4 municipios, 7 distritos municipales, 59 secciones y 545 parajes.

## - Antecedentes históricos

El origen se remonta al año 1495. En su segundo viaje tierra adentro, Cristóbal Colón llegó hasta el asiento del cacique de Maguá, Guarionex, en el lugar conocido como Guaricano, en este sitio estableció la tercera fortaleza que se instaló en suelo americano, la que llamó La Concepción. En 1508 se le dio el título de ciudad y se le otorgó el privilegio real de armas nobiliarias. En 1512 se erigió como sede del primer obispado regularmente establecido en la isla. El 20 de noviembre de 1562 un terremoto destruyó la ciudad, y se reconstruyó cerca del río Camú. En 1564 se construyó la iglesia de Santo, Cerro ordenada por el rey Carlos V.

Con el Decreto N.º 14 de fecha 24-7-1844, la Junta Central Gubernativa establece la primera división territorial político-administrativa de la República Dominicana en cinco Departamentos, entre los cuales Concepción de La Vega es uno de ellos, con las comunes La Vega, San Francisco de Macorís y Cotuí.

Mediante Ley Constitucional N.º 21 de fecha 6-11-1844, pasa a ser provincia, incluyendo a Moca como común. En 1885 fue constituida en provincia con las comunes de San Francisco de Macorís y Moca y sus respectivas dependencias

En la ley No.5220 sobre División Territorial del 30 de septiembre de 1959, mantuvo su status de provincia, constituida por los municipios de La Vega, Constanza, Jarabacoa y Monseñor Nouel y el distrito municipal Cayetano Germosén; con la ciudad de Concepción de la Vega como capital.

En 1982 se constituye la provincia La Vega, con los municipios de La Vega, Constanza y Jarabacoa y el distrito municipal de Jima Abajo; con la ciudad de La Vega como capital.

### - Relieve

- Sistema montañoso: parte de la cordillera Central.
- Elevaciones: lomas La Gina, Paquito, El Higo, Monte Grande, Francés, Gajo Bonito y La Guajaca.
- Valle: los valles intramontanos de Constanza y Jarabacoa y el valle del Yuna o valle de La Vega Real.

- **Recursos mineros:** yacimientos de mármol gris, sílice, caolín, arcilla, feldespato, níquel y hierro.

### - Hidrografía

- Ríos: Yaque del Norte, Camú, El Verde, Bacuí, Yaguesito, Nizao, Yami, Tireo, Blanco y Río Grande, Las Guamas, Las Palmas, Cenoví y Jimenoa.
- Arroyos: Quiroz, El Palmar y Vicioso.
- Presa: Rincón.

### - Clima

Tropical húmedo y tropical húmedo de bosque, montano bajo, registra una temperatura media anual que oscila entre los 12°C y 18°C en los valles intramontanos de Jarabacoa y Constanza y temperaturas de 26°C en el resto de la provincia, con precipitaciones pluviales entre los 1,400 y 1,600 mm anuales.

- **Área protegida:** Reserva Científica de Ébano Verde, en Jarabacoa; la unión de los tres parques nacionales: José del Carmen Ramírez, Armando Bermúdez y Valle Nuevo; gran cantidad de Reservas de Coníferas.



República Dominicana  
División territorial de La Vega, 2009.

Provincia	Municipio	Distrito municipal	Sección	Barrio/paraje	Sub-barrio	Nombre
<b>13</b>	<b>00</b>	<b>00</b>	<b>00</b>	<b>000</b>	<b>00</b>	<b>LA VEGA</b>
<b>13</b>	<b>01</b>	<b>00</b>	<b>00</b>	<b>000</b>	<b>00</b>	<b>LA VEGA</b>
<b>13</b>	<b>01</b>	<b>01</b>	<b>00</b>	<b>000</b>	<b>00</b>	<b>LA VEGA</b>
<b>13</b>	<b>01</b>	<b>01</b>	<b>01</b>	<b>000</b>	<b>00</b>	<b>CONCEPCIÓN DE LA VEGA (ZONA URBANA)</b>
<b>13</b>	<b>01</b>	<b>01</b>	<b>01</b>	<b>001</b>	<b>00</b>	<b>SAN MARTÍN II</b>
13	01	01	01	001	01	SAN MARTÍN II
<b>13</b>	<b>01</b>	<b>01</b>	<b>01</b>	<b>002</b>	<b>00</b>	<b>NÁPOLES</b>
13	01	01	01	002	01	NÁPOLES
<b>13</b>	<b>01</b>	<b>01</b>	<b>01</b>	<b>003</b>	<b>00</b>	<b>X</b>
13	01	01	01	003	01	X
13	01	01	01	003	02	LA PLANTA
13	01	01	01	003	03	PARQUE HOSTOS
13	01	01	01	003	04	CENTRO DE LA CIUDAD
13	01	01	01	003	05	VILLA FRESCA O VILLA CAROLINA
<b>13</b>	<b>01</b>	<b>01</b>	<b>01</b>	<b>004</b>	<b>00</b>	<b>QUINTO PATIO</b>
13	01	01	01	004	01	QUINTO PATIO
<b>13</b>	<b>01</b>	<b>01</b>	<b>01</b>	<b>005</b>	<b>00</b>	<b>VILLA REAL</b>
13	01	01	01	005	01	VILLA REAL
13	01	01	01	005	02	SAN ANTONIO
<b>13</b>	<b>01</b>	<b>01</b>	<b>01</b>	<b>006</b>	<b>00</b>	<b>INDUVECA</b>
13	01	01	01	006	01	INDUVECA
<b>13</b>	<b>01</b>	<b>01</b>	<b>01</b>	<b>007</b>	<b>00</b>	<b>SAN MARTÍN I</b>
13	01	01	01	007	01	SAN MARTÍN I
<b>13</b>	<b>01</b>	<b>01</b>	<b>01</b>	<b>008</b>	<b>00</b>	<b>EL CAMPITO</b>
13	01	01	01	008	01	EL CAMPITO
13	01	01	01	008	02	VILLA FRESCA
13	01	01	01	008	03	CAROLINA NORTE
13	01	01	01	008	04	PRADO DEL NORTE
13	01	01	01	008	05	LIBERTAD O JARRO SUCIO
13	01	01	01	008	06	RESIDENCIAL EL CAMPITO
<b>13</b>	<b>01</b>	<b>01</b>	<b>01</b>	<b>009</b>	<b>00</b>	<b>EL TANQUE</b>
13	01	01	01	009	01	EL TANQUE
13	01	01	01	009	02	LA CACATA
13	01	01	01	009	03	ALTOS DE CHAVÓN
<b>13</b>	<b>01</b>	<b>01</b>	<b>01</b>	<b>010</b>	<b>00</b>	<b>MARÍA AUXILIADORA</b>
13	01	01	01	010	01	MARÍA AUXILIADORA
<b>13</b>	<b>01</b>	<b>01</b>	<b>01</b>	<b>011</b>	<b>00</b>	<b>LAS CARMELITAS</b>
13	01	01	01	011	01	LAS CARMELITAS
<b>13</b>	<b>01</b>	<b>01</b>	<b>01</b>	<b>012</b>	<b>00</b>	<b>NIBAJE</b>
13	01	01	01	012	01	NIBAJE
13	01	01	01	012	02	DON FAUSTO
<b>13</b>	<b>01</b>	<b>01</b>	<b>01</b>	<b>013</b>	<b>00</b>	<b>EL HATICO</b>
13	01	01	01	013	01	EL HATICO
13	01	01	01	013	02	RESIDENCIAL ANA MIGUELINA
13	01	01	01	013	03	FUNDACIÓN PANAL
<b>13</b>	<b>01</b>	<b>01</b>	<b>01</b>	<b>014</b>	<b>00</b>	<b>ALTOS DEL HATICO</b>
13	01	01	01	014	01	ALTOS DEL HATICO
13	01	01	01	014	02	RESIDENCIAL DON FAUSTO
<b>13</b>	<b>01</b>	<b>01</b>	<b>01</b>	<b>015</b>	<b>00</b>	<b>LA PRIMAVERA</b>
13	01	01	01	015	01	LA PRIMAVERA
13	01	01	01	015	02	URBANIZACIÓN LA LOTERÍA
13	01	01	01	015	03	LOS MULTIS
13	01	01	01	015	04	VILLA TUREY
<b>13</b>	<b>01</b>	<b>01</b>	<b>01</b>	<b>016</b>	<b>00</b>	<b>VILLA HOLLYWOOD</b>
13	01	01	01	016	01	VILLA HOLLYWOOD
13	01	01	01	016	02	VILLA ESPERANZA
13	01	01	01	016	03	VILLAS TATI
<b>13</b>	<b>01</b>	<b>01</b>	<b>01</b>	<b>017</b>	<b>00</b>	<b>LOS MULTIFAMILIARES</b>
13	01	01	01	017	01	LOS MULTIFAMILIARES
<b>13</b>	<b>01</b>	<b>01</b>	<b>01</b>	<b>018</b>	<b>00</b>	<b>VILLA FRANCISCA</b>
13	01	01	01	018	01	VILLA FRANCISCA I

República Dominicana  
División territorial de La Vega, 2009.

Provincia	Municipio	Distrito municipal	Sección	Barrio/paraje	Sub-barrio	Nombre
13	01	01	01	018	02	VILLA FRANCISCA II
13	01	01	01	018	03	SAN MIGUEL
<b>13</b>	<b>01</b>	<b>01</b>	<b>01</b>	<b>019</b>	<b>00</b>	<b>LA LAGUNA</b>
13	01	01	01	019	01	LA LAGUNA
13	01	01	01	019	02	RINCÓN ESCONDIDO
13	01	01	01	019	03	RESIDENCIAL FABIO FIALLO
13	01	01	01	019	04	GUACO
13	01	01	01	019	05	URBANIZACIÓN DESPRADEL
13	01	01	01	019	06	PARQUE INDUSTRIAL
13	01	01	01	019	07	LA GUAMA
<b>13</b>	<b>01</b>	<b>01</b>	<b>01</b>	<b>020</b>	<b>00</b>	<b>ARENOSO</b>
13	01	01	01	020	01	ARENOSO
13	01	01	01	020	02	PLANTA GENERADORA ELÉCTRICA
13	01	01	01	020	03	URBANIZACIÓN MONTALVO LIRANZO
13	01	01	01	020	04	LOTIFICACIÓN FERMÍN
13	01	01	01	020	05	ARENOSO I
13	01	01	01	020	06	RESIDENCIAL JUAN PABLO I O LAS MERCEDES
<b>13</b>	<b>01</b>	<b>01</b>	<b>01</b>	<b>021</b>	<b>00</b>	<b>SOTO</b>
13	01	01	01	021	01	SOTO
13	01	01	01	021	02	URBANIZACIÓN AMELIA II
<b>13</b>	<b>01</b>	<b>01</b>	<b>01</b>	<b>022</b>	<b>00</b>	<b>SANTO DOMINGO</b>
13	01	01	01	022	01	SANTO DOMINGO
13	01	01	01	022	02	ARBOLEDA I
<b>13</b>	<b>01</b>	<b>01</b>	<b>01</b>	<b>023</b>	<b>00</b>	<b>CIUDAD UNIVERSITARIA</b>
13	01	01	01	023	01	CIUDAD UNIVERSITARIA
13	01	01	01	023	02	JARDINES UNIVERSITARIOS
<b>13</b>	<b>01</b>	<b>01</b>	<b>01</b>	<b>024</b>	<b>00</b>	<b>VILLA MARGARITA</b>
13	01	01	01	024	01	VILLA MARGARITA
<b>13</b>	<b>01</b>	<b>01</b>	<b>01</b>	<b>025</b>	<b>00</b>	<b>GAMUNDI</b>
13	01	01	01	025	01	GAMUNDI
13	01	01	01	025	02	LOS ROBLES
13	01	01	01	025	03	LA ENRAMADA
<b>13</b>	<b>01</b>	<b>01</b>	<b>01</b>	<b>026</b>	<b>00</b>	<b>SANTO DOMINGO SAVIO</b>
13	01	01	01	026	01	SANTO DOMINGO SAVIO
<b>13</b>	<b>01</b>	<b>01</b>	<b>01</b>	<b>027</b>	<b>00</b>	<b>DON BOSCO</b>
13	01	01	01	027	01	DON BOSCO
13	01	01	01	027	02	ARBOLEDA IV
13	01	01	01	027	03	ARBOLEDA III
13	01	01	01	027	04	LOS ROBLES
13	01	01	01	027	05	VEDADA
<b>13</b>	<b>01</b>	<b>01</b>	<b>01</b>	<b>028</b>	<b>00</b>	<b>GUARIONEX</b>
13	01	01	01	028	01	GUARIONEX
13	01	01	01	028	02	LA CIGUA
<b>13</b>	<b>01</b>	<b>01</b>	<b>01</b>	<b>029</b>	<b>00</b>	<b>VILLA ROSA</b>
13	01	01	01	029	01	VILLA ROSA
<b>13</b>	<b>01</b>	<b>01</b>	<b>01</b>	<b>030</b>	<b>00</b>	<b>JUAN PABLO DUARTE</b>
13	01	01	01	030	01	JUAN PABLO DUARTE
13	01	01	01	030	02	PARÁISO
13	01	01	01	030	03	LOS BARRANCONES
13	01	01	01	030	04	RESIDENCIAL PARÁISO
<b>13</b>	<b>01</b>	<b>01</b>	<b>01</b>	<b>031</b>	<b>00</b>	<b>PUERTO RICO</b>
13	01	01	01	031	01	PUERTO RICO
<b>13</b>	<b>01</b>	<b>01</b>	<b>01</b>	<b>032</b>	<b>00</b>	<b>LOS BARRANCONES O CONANI</b>
13	01	01	01	032	01	LOS BARRANCONES O CONANI
13	01	01	01	032	02	LOS BARRANCONES
13	01	01	01	032	03	LAS CAÑITAS
<b>13</b>	<b>01</b>	<b>01</b>	<b>01</b>	<b>033</b>	<b>00</b>	<b>NUEVO</b>
13	01	01	01	033	01	NUEVO
<b>13</b>	<b>01</b>	<b>01</b>	<b>01</b>	<b>034</b>	<b>00</b>	<b>RESIDENCIAL DON ZOILO</b>
13	01	01	01	034	01	RESIDENCIAL DON ZOILO
<b>13</b>	<b>01</b>	<b>01</b>	<b>01</b>	<b>035</b>	<b>00</b>	<b>LA SABANA</b>



República Dominicana  
División territorial de La Vega, 2009.

Provincia	Municipio	Distrito municipal	Sección	Barrio/paraje	Sub-barrio	Nombre
13	01	01	01	035	01	SABANA
13	01	01	01	035	02	GALINDO
13	01	01	01	035	03	RESIDENCIAL DON PEDRO
13	01	01	01	035	04	CHARAMICO
<b>13</b>	<b>01</b>	<b>01</b>	<b>01</b>	<b>036</b>	<b>00</b>	<b>PONTÓN ABAJO</b>
13	01	01	01	036	01	PONTÓN ABAJO
13	01	01	01	036	02	RESIDENCIAL QUISQUEYA
13	01	01	01	036	03	RESIDENCIAL LAS PRADERAS
<b>13</b>	<b>01</b>	<b>01</b>	<b>01</b>	<b>037</b>	<b>00</b>	<b>LAS MARAS</b>
13	01	01	01	037	01	LAS MARAS I
13	01	01	01	037	02	EL FUNDO
13	01	01	01	037	03	URBANIZACIÓN LAS MARAS II
13	01	01	01	037	04	RESIDENCIAL CIUDAD OLÍMPICA
13	01	01	01	037	05	SAMÁN
13	01	01	01	037	06	CIUDAD CONSUELO
13	01	01	01	037	07	VILLA PARANO
13	01	01	01	037	08	DON ANTONIO
13	01	01	01	037	09	GAMAGUEY
13	01	01	01	037	10	URBANIZACIÓN NICOLE
<b>13</b>	<b>01</b>	<b>01</b>	<b>01</b>	<b>038</b>	<b>00</b>	<b>LOS POMOS</b>
13	01	01	01	038	01	LOS POMOS
13	01	01	01	038	02	AMANDA I
13	01	01	01	038	03	AMANDA III
<b>13</b>	<b>01</b>	<b>01</b>	<b>01</b>	<b>039</b>	<b>00</b>	<b>EL HIGÜERO</b>
13	01	01	01	039	01	EL HIGÜERO
13	01	01	01	039	02	GALINDO
13	01	01	01	039	03	VILLA HOLGUÍN
<b>13</b>	<b>01</b>	<b>01</b>	<b>01</b>	<b>040</b>	<b>00</b>	<b>VILLA ESPINAL</b>
13	01	01	01	040	01	VILLA ESPINAL
<b>13</b>	<b>01</b>	<b>01</b>	<b>01</b>	<b>041</b>	<b>00</b>	<b>VILLAS CAROLINA</b>
13	01	01	01	041	01	VILLAS CAROLINA
<b>13</b>	<b>01</b>	<b>01</b>	<b>01</b>	<b>042</b>	<b>00</b>	<b>CAROLINA</b>
13	01	01	01	042	01	CAROLINA
13	01	01	01	042	02	ENSUEÑO I
13	01	01	01	042	03	ENSUEÑO II
<b>13</b>	<b>01</b>	<b>01</b>	<b>01</b>	<b>043</b>	<b>00</b>	<b>RESIDENCIAL ARMIDA</b>
13	01	01	01	043	01	RESIDENCIAL ARMIDA
<b>13</b>	<b>01</b>	<b>01</b>	<b>01</b>	<b>044</b>	<b>00</b>	<b>PONTÓN</b>
13	01	01	01	044	01	PONTÓN
13	01	01	01	044	02	RESIDENCIAL WENDY MICHELL
<b>13</b>	<b>01</b>	<b>01</b>	<b>01</b>	<b>045</b>	<b>00</b>	<b>VILLA LORA</b>
13	01	01	01	045	01	VILLA LORA
<b>13</b>	<b>01</b>	<b>01</b>	<b>01</b>	<b>046</b>	<b>00</b>	<b>PALMARITO</b>
13	01	01	01	046	01	PALMARITO
13	01	01	01	046	02	LAS MARÍAS
<b>13</b>	<b>01</b>	<b>01</b>	<b>01</b>	<b>047</b>	<b>00</b>	<b>ENRIQUILLO O RESIDENCIAL SANTANA</b>
13	01	01	01	047	01	ENRIQUILLO O RESIDENCIAL SANTANA
<b>13</b>	<b>01</b>	<b>01</b>	<b>01</b>	<b>048</b>	<b>00</b>	<b>EL PINITO</b>
13	01	01	01	048	01	EL PINITO
<b>13</b>	<b>01</b>	<b>01</b>	<b>01</b>	<b>049</b>	<b>00</b>	<b>HATICO DE JEREMÍAS</b>
13	01	01	01	049	01	HATICO DE JEREMÍAS
13	01	01	01	049	02	RESIDENCIAL DOÑA ÁNGELA
13	01	01	01	049	03	RESIDENCIAL DON NIETO CORDERO
13	01	01	01	049	04	RESIDENCIAL PRADERAS DEL ESTE
13	01	01	01	049	05	RESIDENCIAL DOÑA ELSA
<b>13</b>	<b>01</b>	<b>01</b>	<b>01</b>	<b>050</b>	<b>00</b>	<b>JEREMÍAS</b>
13	01	01	01	050	01	JEREMÍAS
13	01	01	01	050	02	RESIDENCIAL FIALLO
13	01	01	01	050	03	RESIDENCIAL LAS PRADERAS
13	01	01	01	050	04	EL PINITO SABANETA
13	01	01	01	050	05	SEVICO O LOS RIELES

República Dominicana  
División territorial de La Vega, 2009.

Provincia	Municipio	Distrito municipal	Sección	Barrio/paraje	Sub-barrio	Nombre
<b>13</b>	<b>01</b>	<b>01</b>	<b>02</b>	<b>000</b>	<b>00</b>	<b>BACÚ ARRIBA</b>
13	01	01	02	001	00	MAGUEY
13	01	01	02	002	00	BACÚ AL MEDIO
13	01	01	02	003	00	LAS UVAS
13	01	01	02	004	00	LAS CINCO ESQUINAS
13	01	01	02	005	00	EL RODEO
13	01	01	02	006	00	LA PALMITA
13	01	01	02	007	00	EL MAMONCITO
13	01	01	02	008	00	SABANA DE LOS JIMÉNEZ
13	01	01	02	009	00	EL CAPACITO
13	01	01	02	010	00	BACÚ ARRIBA
13	01	01	02	011	00	BACÚ ADENTRO
<b>13</b>	<b>01</b>	<b>01</b>	<b>03</b>	<b>000</b>	<b>00</b>	<b>BARRANCA</b>
13	01	01	03	001	00	BACÚ ABAJO
13	01	01	03	002	00	BARRANCA
13	01	01	03	003	00	LOS POMOS
13	01	01	03	004	00	LAS YERBAS
13	01	01	03	005	00	VERRUGUETE
13	01	01	03	006	00	LOS HOYOS
13	01	01	03	007	00	JAGUA DULCE
13	01	01	03	008	00	TORO CENIZO
13	01	01	03	009	00	MONTE PLATA
<b>13</b>	<b>01</b>	<b>01</b>	<b>04</b>	<b>000</b>	<b>00</b>	<b>BAYACANES</b>
13	01	01	04	001	00	MONTE GRANDE
13	01	01	04	002	00	LAS CRUCES
13	01	01	04	003	00	LAS GUARANITAS
13	01	01	04	004	00	EL HIGÜERO
13	01	01	04	005	00	JOA
13	01	01	04	006	00	CERCADO ALTO
13	01	01	04	007	00	YAMI
13	01	01	04	008	00	EL HIGO
13	01	01	04	009	00	MONTE LLANO
<b>13</b>	<b>01</b>	<b>01</b>	<b>05</b>	<b>000</b>	<b>00</b>	<b>BURENDE</b>
13	01	01	05	001	00	ARENOSO
13	01	01	05	002	00	LOS MARTÍNEZ
13	01	01	05	003	00	LOS CALLEJONES
13	01	01	05	004	00	LOS MOTA
13	01	01	05	005	00	GUACO
13	01	01	05	006	00	GUACO LA PISTA
13	01	01	05	007	00	LA LOMITA DE GUACO
13	01	01	05	008	00	LOMA DE LOS ÁNGELES
13	01	01	05	009	00	RÍO SECO
13	01	01	05	010	00	SOTO
13	01	01	05	011	00	LAS POCILGAS
13	01	01	05	012	00	LOS HORNOS
13	01	01	05	013	00	CARRERA DE PALMAS
13	01	01	05	014	00	SANTO CERRO
13	01	01	05	015	00	SAN FRANCISCO
13	01	01	05	016	00	POZO DEL BEJUCO
13	01	01	05	017	00	GUACO LOS FRIAS
13	01	01	05	018	00	BURENDE
13	01	01	05	019	00	LOS VALERIO
13	01	01	05	020	00	LOS COROZOS
13	01	01	05	021	00	LOS SUÁREZ
<b>13</b>	<b>01</b>	<b>01</b>	<b>06</b>	<b>000</b>	<b>00</b>	<b>LA CABIRMOTA</b>
13	01	01	06	001	00	CABIRMOTA
13	01	01	06	002	00	POZO COLORADO
13	01	01	06	003	00	LA CIDRA
13	01	01	06	004	00	ARENOSO
13	01	01	06	005	00	BOTIJA DE JIMAYACO
13	01	01	06	006	00	BOTIJA DE CABIRMOTA

República Dominicana  
División territorial de La Vega, 2009.

Provincia	Municipio	Distrito municipal	Sección	Barrio/paraje	Sub-barrio	Nombre
13	01	01	06	007	00	JIMAYACO ARRIBA
13	01	01	06	008	00	JIMAYACO ABAJO
13	01	01	06	009	00	JIMAYACO
<b>13</b>	<b>01</b>	<b>01</b>	<b>07</b>	<b>000</b>	<b>00</b>	<b>EL CAFÉ</b>
13	01	01	07	001	00	LA CABRA
13	01	01	07	002	00	LOS INDIOS
13	01	01	07	003	00	LA COTORRA
13	01	01	07	004	00	EL AGUACATE
13	01	01	07	005	00	EL COLORADO
13	01	01	07	006	00	EL CAPÁ
13	01	01	07	007	00	LOMITA LARGA
13	01	01	07	008	00	JAGUA GORDA
13	01	01	07	009	00	LOMA FIRME
13	01	01	07	010	00	RANCHO LA VACA
13	01	01	07	011	00	LA MONJA
13	01	01	07	012	00	VELAZQUITO
13	01	01	07	013	00	LOS LIMONES
13	01	01	07	014	00	LOMA SUCIA
13	01	01	07	015	00	PALERO
13	01	01	07	016	00	LA PIÑA
13	01	01	07	017	00	LOMA DE LA PALMA
13	01	01	07	018	00	EL AÑIL
13	01	01	07	019	00	LAS CRUCES
13	01	01	07	020	00	LOS CAMARONES
13	01	01	07	021	00	LA AHUMADA
13	01	01	07	022	00	EL CAFÉ
13	01	01	07	023	00	EL BEJUCAL
13	01	01	07	024	00	EL MAMEYITO
<b>13</b>	<b>01</b>	<b>01</b>	<b>08</b>	<b>000</b>	<b>00</b>	<b>EL MAMEY</b>
13	01	01	08	001	00	LOS GUINEOS
13	01	01	08	002	00	EL MAMEY
13	01	01	08	003	00	LA GUARDARRAYA
13	01	01	08	004	00	MOCÁN CAMPANA
13	01	01	08	005	00	MOCÁN
13	01	01	08	006	00	JAGÜEY
13	01	01	08	007	00	LOS PELADEROS
13	01	01	08	008	00	YABANAL
13	01	01	08	009	00	LOS RINCONES
13	01	01	08	010	00	POZO HONDO
<b>13</b>	<b>01</b>	<b>01</b>	<b>09</b>	<b>000</b>	<b>00</b>	<b>GUAREY</b>
13	01	01	09	001	00	GUAREY ARRIBA
13	01	01	09	002	00	EL FARO
13	01	01	09	003	00	ARROYO ANCHO
13	01	01	09	004	00	LOS GUANÁBANOS
13	01	01	09	005	00	ARROYO AMARILLO
13	01	01	09	006	00	GUAIGÚI
13	01	01	09	007	00	GUAREY
<b>13</b>	<b>01</b>	<b>01</b>	<b>10</b>	<b>000</b>	<b>00</b>	<b>JAMO</b>
13	01	01	10	001	00	EL JAMO
13	01	01	10	002	00	LAS YAYAS
13	01	01	10	003	00	JAMO ARRIBA
13	01	01	10	004	00	JAMO LA BARRANQUITA
13	01	01	10	005	00	JARDETA
13	01	01	10	006	00	LOS RIELES
<b>13</b>	<b>01</b>	<b>01</b>	<b>11</b>	<b>000</b>	<b>00</b>	<b>LA PENDA</b>
13	01	01	11	001	00	EL QUEMADO
13	01	01	11	002	00	LA PENDA
13	01	01	11	003	00	RANCHO VIEJO
13	01	01	11	004	00	LA TORRE
13	01	01	11	005	00	EL CAIMITO AFUERA
13	01	01	11	006	00	EL CAIMITO ADENTRO

República Dominicana  
División territorial de La Vega, 2009.

Provincia	Municipio	Distrito municipal	Sección	Barrio/paraje	Sub-barrio	Nombre
13	01	01	11	007	00	EL CAIMITO ABAJO
<b>13</b>	<b>01</b>	<b>01</b>	<b>12</b>	<b>000</b>	<b>00</b>	<b>LAS CABUYAS</b>
13	01	01	12	001	00	LA CIDRA
13	01	01	12	002	00	LAS CABUYAS
13	01	01	12	003	00	LOS GUAYOS
13	01	01	12	004	00	LA CATALINA
13	01	01	12	005	00	QUIROZ
13	01	01	12	006	00	LOS RINCONES
13	01	01	12	007	00	LOS ORNES O REFORMA
13	01	01	12	008	00	LA CUARENTA
<b>13</b>	<b>01</b>	<b>01</b>	<b>13</b>	<b>000</b>	<b>00</b>	<b>LAS CANAS</b>
13	01	01	13	001	00	CEIBA GORDA
13	01	01	13	002	00	EL MORRO
13	01	01	13	003	00	LOS GUINEOS
13	01	01	13	004	00	EL MAMEYITO
13	01	01	13	005	00	EL DESECHO
13	01	01	13	006	00	EL HIGO
13	01	01	13	007	00	LA ESTANCIA
13	01	01	13	008	00	EL LAUREL
13	01	01	13	009	00	LAS CANAS ARRIBA
13	01	01	13	010	00	LA BRUSCA
13	01	01	13	011	00	LA LOMA
13	01	01	13	012	00	LAS CANAS
13	01	01	13	013	00	LA MINA
13	01	01	13	014	00	LAS CANAS ABAJO
<b>13</b>	<b>01</b>	<b>01</b>	<b>14</b>	<b>000</b>	<b>00</b>	<b>LICEY</b>
13	01	01	14	001	00	HOYA GRANDE
13	01	01	14	002	00	LA RAFAELA
13	01	01	14	003	00	LICEY
13	01	01	14	004	00	LAS TOTUMAS
13	01	01	14	005	00	RANCHO ABAJO
13	01	01	14	006	00	COLÓN
13	01	01	14	007	00	MONTE ADENTRO
13	01	01	14	008	00	LA GUAMA ABAJO
13	01	01	14	009	00	LAS TABLITAS
<b>13</b>	<b>01</b>	<b>01</b>	<b>15</b>	<b>000</b>	<b>00</b>	<b>PONTÓN</b>
13	01	01	15	001	00	PONTÓN
13	01	01	15	002	00	HOYA CAUTIVA
13	01	01	15	003	00	TERRERO
13	01	01	15	004	00	AGUAS ALTAS
13	01	01	15	005	00	EL SIETE
13	01	01	15	006	00	SABANA DE PONTÓN
13	01	01	15	007	00	RAMADA
13	01	01	15	008	00	GUANÁBANO
13	01	01	15	009	00	MIRANDA
13	01	01	15	010	00	LAS MANACLITAS
13	01	01	15	011	00	EL ALGARROBO
13	01	01	15	012	00	EL PINO
<b>13</b>	<b>01</b>	<b>01</b>	<b>16</b>	<b>000</b>	<b>00</b>	<b>SABANETA</b>
13	01	01	16	001	00	SABANETA O EL PUENTE
13	01	01	16	002	00	EL PINITO DE LOS JIMÉNEZ
13	01	01	16	003	00	MATANZAS
13	01	01	16	004	00	RANCHO VIEJO
13	01	01	16	005	00	PALMAREJO
13	01	01	16	006	00	MAGUEY
<b>13</b>	<b>01</b>	<b>01</b>	<b>17</b>	<b>000</b>	<b>00</b>	<b>TAVERAS ABAJO</b>
13	01	01	17	001	00	TAVERAS ABAJO
13	01	01	17	002	00	EL JOBO
13	01	01	17	003	00	LOMA DEL COCO
13	01	01	17	004	00	POBLADO DE TAVERAS
13	01	01	17	005	00	CONUCO VIEJO

República Dominicana  
División territorial de La Vega, 2009.

Provincia	Municipio	Distrito municipal	Sección	Barrio/paraje	Sub-barrio	Nombre
13	01	01	17	006	00	LA JINA O JINA HUECA
13	01	01	17	007	00	EL MORRO
13	01	01	17	008	00	LA JAGÜITA
13	01	01	17	009	00	LA CIGUA
13	01	01	17	010	00	LOS JENGIBRES
13	01	01	17	011	00	EL AGUACATE
13	01	01	17	012	00	LA SABANA
13	01	01	17	013	00	LA CUABA
13	01	01	17	014	00	EL ALTO DEL JOBO
13	01	01	17	015	00	EL FUNDO
13	01	01	17	016	00	LA TALA
13	01	01	17	017	00	EL PINO
13	01	01	17	018	00	LOS RANCHOS DE TAVERAS
13	01	01	17	019	00	LA LLANADA
<b>13</b>	<b>01</b>	<b>02</b>	<b>00</b>	<b>000</b>	<b>00</b>	<b>RÍO VERDE ARRIBA (D. M.).</b>
<b>13</b>	<b>01</b>	<b>02</b>	<b>01</b>	<b>000</b>	<b>00</b>	<b>RÍO VERDE ARRIBA (ZONA URBANA)</b>
<b>13</b>	<b>01</b>	<b>02</b>	<b>01</b>	<b>001</b>	<b>00</b>	<b>CUTUPÚ</b>
13	01	02	01	001	01	CUTUPÚ
<b>13</b>	<b>01</b>	<b>02</b>	<b>01</b>	<b>002</b>	<b>00</b>	<b>VISTA BELLA</b>
13	01	02	01	002	01	VISTA BELLA
<b>13</b>	<b>01</b>	<b>02</b>	<b>01</b>	<b>003</b>	<b>00</b>	<b>SABANA LARGA O VILLAS TILÍN</b>
13	01	02	01	003	01	SABANA LARGA O VILLAS TILÍN
13	01	02	01	003	02	LOS MANGOS
<b>13</b>	<b>01</b>	<b>02</b>	<b>01</b>	<b>004</b>	<b>00</b>	<b>EL 11 DE CUTUPÚ</b>
13	01	02	01	004	01	EL 11 DE CUTUPÚ
<b>13</b>	<b>01</b>	<b>02</b>	<b>01</b>	<b>005</b>	<b>00</b>	<b>LOS PROFESORES</b>
13	01	02	01	005	01	LOS PROFESORES
<b>13</b>	<b>01</b>	<b>02</b>	<b>02</b>	<b>000</b>	<b>00</b>	<b>ARROYO HONDO ARRIBA</b>
13	01	02	02	001	00	ARROYO HONDO ARRIBA
13	01	02	02	002	00	ARROYO HONDO ABAJO
13	01	02	02	003	00	LOS QUEZADA
13	01	02	02	004	00	LA JABILLA
13	01	02	02	005	00	BONAGUA LOS SIRICES
<b>13</b>	<b>01</b>	<b>02</b>	<b>03</b>	<b>000</b>	<b>00</b>	<b>BONAGUA</b>
13	01	02	03	001	00	BONAGUA
13	01	02	03	002	00	EL LLANO
13	01	02	03	003	00	EL CAIMITO
13	01	02	03	004	00	ROMERO
13	01	02	03	005	00	LA PALMITA
<b>13</b>	<b>01</b>	<b>02</b>	<b>04</b>	<b>000</b>	<b>00</b>	<b>MIRADOR</b>
13	01	02	04	001	00	EL MIRADOR
13	01	02	04	002	00	MONTE ADENTRO
13	01	02	04	003	00	EL AZUCEY
13	01	02	04	004	00	LOS HOYOS
13	01	02	04	005	00	JABABA
13	01	02	04	006	00	LA ROSA
13	01	02	04	007	00	SABANETA
<b>13</b>	<b>01</b>	<b>02</b>	<b>05</b>	<b>000</b>	<b>00</b>	<b>EL NARANJAL</b>
13	01	02	05	001	00	EL NARANJAL
13	01	02	05	002	00	LAS ARENAS
13	01	02	05	003	00	LA CRUZ DEL NARANJAL
13	01	02	05	004	00	EL TRANCHE
13	01	02	05	005	00	EL NARANJAL ADENTRO
<b>13</b>	<b>01</b>	<b>02</b>	<b>06</b>	<b>000</b>	<b>00</b>	<b>PUEBLO VIEJO</b>
13	01	02	06	001	00	PUEBLO VIEJO
13	01	02	06	002	00	EL ALJIBE
13	01	02	06	003	00	COLORAO
13	01	02	06	004	00	LOS SUÁREZ
13	01	02	06	005	00	LA VEREDA
13	01	02	06	006	00	EL RANCHITO
<b>13</b>	<b>01</b>	<b>02</b>	<b>07</b>	<b>000</b>	<b>00</b>	<b>RÍO VERDE ABAJO</b>

República Dominicana  
División territorial de La Vega, 2009.

Provincia	Municipio	Distrito municipal	Sección	Barrio/paraje	Sub-barrio	Nombre
13	01	02	07	001	00	RÍO VERDE ABAJO
13	01	02	07	002	00	LA LIMA
13	01	02	07	003	00	LAS CAÑAS
13	01	02	07	004	00	LAS ESCOBAS
13	01	02	07	005	00	LOS PLACERES
13	01	02	07	006	00	LOS MUÑOCS
13	01	02	07	007	00	EL ZUMBIO
13	01	02	07	008	00	CAZABITO
13	01	02	07	009	00	EL ALTO DEL GALLO
<b>13</b>	<b>01</b>	<b>02</b>	<b>08</b>	<b>000</b>	<b>00</b>	<b>RÍO VERDE ARRIBA</b>
13	01	02	08	001	00	RÍO VERDE ARRIBA
13	01	02	08	002	00	CAGÜEY
13	01	02	08	003	00	MANGA LARGA ARRIBA
13	01	02	08	004	00	MANGA LARGA ABAJO
13	01	02	08	005	00	LA DESTILADERA
13	01	02	08	006	00	EL CALICHE
13	01	02	08	007	00	LA SABANA DE RÍO VERDE
13	01	02	08	008	00	LOS BASORA
13	01	02	08	009	00	EL COLÍ
13	01	02	08	010	00	LOS FABRÉ
<b>13</b>	<b>01</b>	<b>03</b>	<b>00</b>	<b>000</b>	<b>00</b>	<b>EL RANCHITO (D. M.).</b>
<b>13</b>	<b>01</b>	<b>03</b>	<b>01</b>	<b>000</b>	<b>00</b>	<b>EL RANCHITO (ZONA URBANA)</b>
<b>13</b>	<b>01</b>	<b>03</b>	<b>01</b>	<b>001</b>	<b>00</b>	<b>MARÍA TRINIDAD SÁNCHEZ O EL SEMILLERO</b>
13	01	03	01	001	01	MARÍA TRINIDAD SÁNCHEZ O EL SEMILLERO
<b>13</b>	<b>01</b>	<b>03</b>	<b>01</b>	<b>002</b>	<b>00</b>	<b>CENTRO DEL PUEBLO</b>
13	01	03	01	002	01	CENTRO DEL PUEBLO
<b>13</b>	<b>01</b>	<b>03</b>	<b>01</b>	<b>003</b>	<b>00</b>	<b>RANCHITO ABAJO O EL BADÉN</b>
13	01	03	01	003	01	RANCHITO ABAJO O EL BADÉN
<b>13</b>	<b>01</b>	<b>03</b>	<b>01</b>	<b>004</b>	<b>00</b>	<b>ZAFARRAYA</b>
13	01	03	01	004	01	ZAFARRAYA
<b>13</b>	<b>01</b>	<b>03</b>	<b>01</b>	<b>005</b>	<b>00</b>	<b>URBANIZACIÓN DOÑA MILEDYS</b>
13	01	03	01	005	01	URBANIZACIÓN DOÑA MILEDYS
<b>13</b>	<b>01</b>	<b>03</b>	<b>02</b>	<b>000</b>	<b>00</b>	<b>SABANA REY</b>
13	01	03	02	001	00	LA ESQUINA
13	01	03	02	002	00	HATO VIEJO
13	01	03	02	003	00	LA TINA
13	01	03	02	004	00	SABANA REY ARRIBA
13	01	03	02	005	00	LA ROMERA
13	01	03	02	006	00	EL RECO
13	01	03	02	007	00	LOS RANCHOS
13	01	03	02	008	00	PASO ASTACIO
13	01	03	02	009	00	LA OTRA VERA O LOS CRUCES
13	01	03	02	010	00	LA MESETA
13	01	03	02	011	00	LOS GALLARDOS
13	01	03	02	012	00	LOS RINCONES
<b>13</b>	<b>01</b>	<b>03</b>	<b>03</b>	<b>000</b>	<b>00</b>	<b>EL BADÉN</b>
13	01	03	03	001	00	RANCHITO ABAJO
13	01	03	03	002	00	LA REFORMA
13	01	03	03	003	00	LOS SOLARES U ORLANDO MARTÍNEZ
13	01	03	03	004	00	EL BADÉN
<b>13</b>	<b>01</b>	<b>03</b>	<b>04</b>	<b>000</b>	<b>00</b>	<b>LA ROSA</b>
13	01	03	04	001	00	LA ROSA
13	01	03	04	002	00	LOS SAMANES
13	01	03	04	003	00	LA PRIVADA
<b>13</b>	<b>02</b>	<b>00</b>	<b>00</b>	<b>000</b>	<b>00</b>	<b>CONSTANZA</b>
<b>13</b>	<b>02</b>	<b>01</b>	<b>00</b>	<b>000</b>	<b>00</b>	<b>CONSTANZA</b>
<b>13</b>	<b>02</b>	<b>01</b>	<b>01</b>	<b>000</b>	<b>00</b>	<b>CONSTANZA (ZONA URBANA)</b>
<b>13</b>	<b>02</b>	<b>01</b>	<b>01</b>	<b>001</b>	<b>00</b>	<b>RESPALDO 27 DE FEBRERO</b>
13	02	01	01	001	01	RESPALDO 27 DE FEBRERO
<b>13</b>	<b>02</b>	<b>01</b>	<b>01</b>	<b>002</b>	<b>00</b>	<b>BUENOS AIRES</b>
13	02	01	01	002	01	BUENOS AIRES

República Dominicana  
División territorial de La Vega, 2009.

Provincia	Municipio	Distrito municipal	Sección	Barrio/paraje	Sub-barrio	Nombre
13	02	01	01	002	02	LOS COLEGIOS
13	02	01	01	002	03	LOS PROFESORES
<b>13</b>	<b>02</b>	<b>01</b>	<b>01</b>	<b>003</b>	<b>00</b>	<b>LOS LAURELES</b>
13	02	01	01	003	01	LOS LAURELES
<b>13</b>	<b>02</b>	<b>01</b>	<b>01</b>	<b>004</b>	<b>00</b>	<b>EL CENTRO DEL PUEBLO</b>
13	02	01	01	004	01	EL CENTRO DEL PUEBLO
<b>13</b>	<b>02</b>	<b>01</b>	<b>01</b>	<b>005</b>	<b>00</b>	<b>EL PROGRESO</b>
13	02	01	01	005	01	EL PROGRESO
13	02	01	01	005	02	HOLLYWOOD
<b>13</b>	<b>02</b>	<b>01</b>	<b>01</b>	<b>006</b>	<b>00</b>	<b>BOCA DE PATO</b>
13	02	01	01	006	01	BOCA DE PATO
<b>13</b>	<b>02</b>	<b>01</b>	<b>01</b>	<b>007</b>	<b>00</b>	<b>POPULAR</b>
13	02	01	01	007	01	POPULAR
13	02	01	01	007	02	EL SEMILLERO
<b>13</b>	<b>02</b>	<b>01</b>	<b>01</b>	<b>008</b>	<b>00</b>	<b>EL TORNADO</b>
13	02	01	01	008	01	EL TORNADO
<b>13</b>	<b>02</b>	<b>01</b>	<b>01</b>	<b>009</b>	<b>00</b>	<b>LOS PINOS</b>
13	02	01	01	009	01	LOS PINOS
<b>13</b>	<b>02</b>	<b>01</b>	<b>01</b>	<b>010</b>	<b>00</b>	<b>EL MILLÓN</b>
13	02	01	01	010	01	EL MILLÓN
<b>13</b>	<b>02</b>	<b>01</b>	<b>01</b>	<b>011</b>	<b>00</b>	<b>LA COLINA DE LOS POMOS</b>
13	02	01	01	011	01	LA COLINA DE LOS POMOS
<b>13</b>	<b>02</b>	<b>01</b>	<b>01</b>	<b>012</b>	<b>00</b>	<b>EL CERCADO</b>
13	02	01	01	012	01	EL CERCADO
13	02	01	01	012	02	LA JOYA
13	02	01	01	012	03	EL PARQUECITO
13	02	01	01	012	04	NUEVO AMANECER
13	02	01	01	012	05	JUAN PEDRO
13	02	01	01	012	06	LA PISCINA
13	02	01	01	012	07	LOS GAJITOS
13	02	01	01	012	08	EL ARENASO
13	02	01	01	012	09	CERCADO ABAJO
13	02	01	01	012	10	NUEVA ESPERANZA
13	02	01	01	012	11	SAN FRANCISCO
13	02	01	01	012	12	LA LUISA
13	02	01	01	012	13	LOS PINOS DE JUAN TAVERAS
<b>13</b>	<b>02</b>	<b>01</b>	<b>01</b>	<b>013</b>	<b>00</b>	<b>LAS PRADERAS DEL RÍO</b>
13	02	01	01	013	01	LAS PRADERAS DEL RÍO
<b>13</b>	<b>02</b>	<b>01</b>	<b>01</b>	<b>014</b>	<b>00</b>	<b>ARROYO ARRIBA</b>
13	02	01	01	014	01	ARROYO ARRIBA
13	02	01	01	014	02	EL ASERRÍN
13	02	01	01	014	03	LAS FLORES
13	02	01	01	014	04	LOS ENVASADORES
13	02	01	01	014	05	LOS POMOS
13	02	01	01	014	06	SAN ISIDRO
13	02	01	01	014	07	CHAVÓN
13	02	01	01	014	08	EL NUEVE
13	02	01	01	014	09	VILLA PINALES
13	02	01	01	014	10	LA ZANJA
13	02	01	01	014	11	CENTRAL
<b>13</b>	<b>02</b>	<b>01</b>	<b>01</b>	<b>015</b>	<b>00</b>	<b>LINDO</b>
13	02	01	01	015	01	LINDO
13	02	01	01	015	02	EL EDÉN
13	02	01	01	015	03	PARAÍSO
<b>13</b>	<b>02</b>	<b>01</b>	<b>01</b>	<b>016</b>	<b>00</b>	<b>EL GAJO O MIRADOR NORTE</b>
13	02	01	01	016	01	EL GAJO O MIRADOR NORTE
<b>13</b>	<b>02</b>	<b>01</b>	<b>01</b>	<b>017</b>	<b>00</b>	<b>LA ALTAGRACIA</b>
13	02	01	01	017	01	LA ALTAGRACIA
<b>13</b>	<b>02</b>	<b>01</b>	<b>01</b>	<b>018</b>	<b>00</b>	<b>LOS PEYNADO</b>
13	02	01	01	018	01	LOS PEYNADO
<b>13</b>	<b>02</b>	<b>01</b>	<b>01</b>	<b>019</b>	<b>00</b>	<b>SANTIAGO APÓSTOL O SAN PEDRO</b>

República Dominicana  
División territorial de La Vega, 2009.

Provincia	Municipio	Distrito municipal	Sección	Barrio/paraje	Sub-barrio	Nombre
13	02	01	01	019	01	SANTIAGO APÓSTOL O SAN PEDRO
<b>13</b>	<b>02</b>	<b>01</b>	<b>01</b>	<b>020</b>	<b>00</b>	<b>COLONIA ESPAÑOLA</b>
13	02	01	01	020	01	COLONIA ESPAÑOLA
13	02	01	01	020	02	RESIDENCIAL SAN LUIS
13	02	01	01	020	03	RESIDENCIAL LOS DOCTORES
13	02	01	01	020	04	VILLA CARIBEAN
13	02	01	01	020	05	OJO DE AGUA
<b>13</b>	<b>02</b>	<b>01</b>	<b>02</b>	<b>000</b>	<b>00</b>	<b>MALDONADO</b>
13	02	01	02	001	00	LA CIENAGUITA
13	02	01	02	002	00	EL PUENTE
13	02	01	02	003	00	LA CULATA
13	02	01	02	004	00	DON MIGUEL
13	02	01	02	005	00	EL ARENASO
13	02	01	02	006	00	ARROYO HONDO
13	02	01	02	007	00	LA SABANA DEL SUR
13	02	01	02	008	00	LOS ALMENDRALES
13	02	01	02	009	00	LOS CAYETANOS
13	02	01	02	010	00	EL PINO DE LAS SIETE HOJAS
13	02	01	02	011	00	ARROYO NARANJO
13	02	01	02	012	00	LOS CORRALITOS
13	02	01	02	013	00	EL CHORRO
13	02	01	02	014	00	FUNDO VIEJO
13	02	01	02	015	00	LA CIÉNAGA
13	02	01	02	016	00	EL LIMÓN
13	02	01	02	017	00	LOS CAÑOS
13	02	01	02	018	00	LAS AUYAMAS
13	02	01	02	019	00	LOS LIMONCITOS
13	02	01	02	020	00	PINAR PAREJO
<b>13</b>	<b>02</b>	<b>01</b>	<b>03</b>	<b>000</b>	<b>00</b>	<b>PALERO</b>
13	02	01	03	001	00	LAS AUYAMAS
13	02	01	03	002	00	LA COLONIA JAPONESA
13	02	01	03	003	00	PINAR BONITO
13	02	01	03	004	00	EL VALLE
13	02	01	03	005	00	COLONIA KENNEDY
13	02	01	03	006	00	CAÑO O LA SECADORA
13	02	01	03	007	00	PALERO
<b>13</b>	<b>02</b>	<b>02</b>	<b>00</b>	<b>000</b>	<b>00</b>	<b>TIREO (D. M.).</b>
<b>13</b>	<b>02</b>	<b>02</b>	<b>01</b>	<b>000</b>	<b>00</b>	<b>TIREO (ZONA URBANA)</b>
<b>13</b>	<b>02</b>	<b>02</b>	<b>01</b>	<b>001</b>	<b>00</b>	<b>LA MINA</b>
13	02	02	01	001	01	LA MINA
<b>13</b>	<b>02</b>	<b>02</b>	<b>01</b>	<b>002</b>	<b>00</b>	<b>TIREO AL MEDIO O LA SECADORA</b>
13	02	02	01	002	01	TIREO AL MEDIO O LA SECADORA
13	02	02	01	002	02	LA MINA
<b>13</b>	<b>02</b>	<b>02</b>	<b>01</b>	<b>003</b>	<b>00</b>	<b>TIREO ARRIBA</b>
13	02	02	01	003	01	ALTAGRACIA I
13	02	02	01	003	02	ALTAGRACIA II
<b>13</b>	<b>02</b>	<b>02</b>	<b>01</b>	<b>004</b>	<b>00</b>	<b>TIREO ABAJO</b>
13	02	02	01	004	01	TIREO ABAJO
13	02	02	01	004	02	EL HAITÍ
13	02	02	01	004	03	EL BOLSILLO
13	02	02	01	004	04	EL REFUGIO
13	02	02	01	004	05	LA CERCA
<b>13</b>	<b>02</b>	<b>02</b>	<b>02</b>	<b>000</b>	<b>00</b>	<b>LA ALTAGRACIA</b>
13	02	02	02	001	00	PARAGUA
13	02	02	02	002	00	MONTE LLANO
13	02	02	02	003	00	CRUZ DE CUABA
13	02	02	02	004	00	SURIEL
13	02	02	02	005	00	EL CHICHARRÓN
13	02	02	02	006	00	LA ESCUCHADERA
13	02	02	02	007	00	LA CANELILLA
13	02	02	02	008	00	EL CAFÉ



República Dominicana  
División territorial de La Vega, 2009.

Provincia	Municipio	Distrito municipal	Sección	Barrio/paraje	Sub-barrio	Nombre
<b>13</b>	<b>02</b>	<b>02</b>	<b>03</b>	<b>000</b>	<b>00</b>	<b>ARROYO FRÍO</b>
13	02	02	03	001	00	ARROYO FRÍO
13	02	02	03	002	00	LA CIÉNAGA
13	02	02	03	003	00	RÍO ABAJO
<b>13</b>	<b>02</b>	<b>02</b>	<b>04</b>	<b>000</b>	<b>00</b>	<b>LA DESCUBIERTA</b>
13	02	02	04	001	00	LA DESCUBIERTA
13	02	02	04	002	00	ARROYO BONITO
13	02	02	04	003	00	LA YEGUA
13	02	02	04	004	00	LAS NUECES
13	02	02	04	005	00	JIMA
13	02	02	04	006	00	LA CASTILLA
13	02	02	04	007	00	ARENOSO
<b>13</b>	<b>02</b>	<b>02</b>	<b>05</b>	<b>000</b>	<b>00</b>	<b>LAS PALOMAS</b>
13	02	02	05	001	00	LAS PALMAS O LAS PALOMAS
13	02	02	05	002	00	VILLA CAFETALERA
13	02	02	05	003	00	EL ARROYAZO (ARROYO DEL TORO)
13	02	02	05	004	00	ARROYO PRIETO
13	02	02	05	005	00	LA ANGOSTURA
13	02	02	05	006	00	LA NOVILLA O VILLA ESPERANZA
13	02	02	05	007	00	LAS PALMAS ARRIBA
<b>13</b>	<b>02</b>	<b>02</b>	<b>06</b>	<b>000</b>	<b>00</b>	<b>EL RÍO</b>
13	02	02	06	001	00	EL RÍO
13	02	02	06	002	00	EL MAJAGUAL
13	02	02	06	003	00	LA COTORRA
13	02	02	06	004	00	LOS SÁNCHEZ
13	02	02	06	005	00	LA CUMBRE
13	02	02	06	006	00	LA PELADA
13	02	02	06	007	00	LA JOYA DE PAULINO
13	02	02	06	008	00	LAS AUYAMAS
13	02	02	06	009	00	EL POMITO
13	02	02	06	010	00	LA NOVILLA
13	02	02	06	011	00	ARENOSITO O ARENOSO ARRIBA
13	02	02	06	012	00	EL CERCADO
<b>13</b>	<b>02</b>	<b>02</b>	<b>07</b>	<b>000</b>	<b>00</b>	<b>TIREO ABAJO</b>
13	02	02	07	001	00	LA GUAMITA
13	02	02	07	002	00	PALERITO
13	02	02	07	003	00	TIREO ABAJO
13	02	02	07	004	00	LOS FRÍOS
13	02	02	07	005	00	LA NOVILLA
13	02	02	07	006	00	PINALITO
13	02	02	07	007	00	EL NARANJO
13	02	02	07	008	00	LOS AMACEYES
13	02	02	07	009	00	LA PLAYA
13	02	02	07	010	00	EL BOTAO
13	02	02	07	011	00	MONTELLANO
13	02	02	07	012	00	ARROYO YAYA
13	02	02	07	013	00	PORTEZUELO
<b>13</b>	<b>02</b>	<b>03</b>	<b>00</b>	<b>000</b>	<b>00</b>	<b>LA SABINA (D. M.).</b>
<b>13</b>	<b>02</b>	<b>03</b>	<b>01</b>	<b>000</b>	<b>00</b>	<b>LA SABINA (ZONA URBANA)</b>
<b>13</b>	<b>02</b>	<b>03</b>	<b>01</b>	<b>001</b>	<b>00</b>	<b>VILLA SABINA</b>
13	02	03	01	001	01	LA COLONIA HÚNGARA O EL DISTRITO
<b>13</b>	<b>02</b>	<b>03</b>	<b>02</b>	<b>000</b>	<b>00</b>	<b>LOS CERROS</b>
13	02	03	02	001	00	CACHAZA
13	02	03	02	002	00	EL TAPIÓN
13	02	03	02	003	00	LOS GUINEOS
13	02	03	02	004	00	EL GRAMASO
13	02	03	02	005	00	EL CAJÓN
13	02	03	02	006	00	LOS CERROS
<b>13</b>	<b>02</b>	<b>03</b>	<b>03</b>	<b>000</b>	<b>00</b>	<b>PALERO</b>
13	02	03	03	001	00	CERRO DEL MONTE
13	02	03	03	002	00	PALERO ALMONTE

República Dominicana  
División territorial de La Vega, 2009.

Provincia	Municipio	Distrito municipal	Sección	Barrio/paraje	Sub-barrio	Nombre
13	02	03	03	003	00	LOS HIGOS
13	02	03	03	004	00	EL MEMISO O EL MIMERO
13	02	03	03	005	00	EL VALLE
13	02	03	03	006	00	CAÑADA SECA
<b>13</b>	<b>02</b>	<b>03</b>	<b>04</b>	<b>000</b>	<b>00</b>	<b>VILLA SABINA</b>
13	02	03	04	001	00	GAJO DEL MULO O VILLA DE LA MONTAÑA
13	02	03	04	002	00	BARRIO SANTANA
13	02	03	04	003	00	BARRIO DUARTE
13	02	03	04	004	00	BARRIO CENTRAL O GUARICANO
<b>13</b>	<b>02</b>	<b>03</b>	<b>05</b>	<b>000</b>	<b>00</b>	<b>EL CONVENTO</b>
13	02	03	05	001	00	EL CONVENTO
13	02	03	05	002	00	RÍO GRANDE
13	02	03	05	003	00	LOS CASTILLOS
13	02	03	05	004	00	MONTE LLANO
13	02	03	05	005	00	LA SILVERIO
13	02	03	05	006	00	SONADOR
13	02	03	05	007	00	PINAR PAREJO
13	02	03	05	008	00	VILLA LOS PAJONES
13	02	03	05	009	00	VALLECITO O VALLE NUEVO
13	02	03	05	010	00	SABANA SIN PROVECHO-ALTO BANDERA
13	02	03	05	011	00	SABANA QUELIZ
13	02	03	05	012	00	NIZAO-LA NEVERA
<b>13</b>	<b>03</b>	<b>00</b>	<b>00</b>	<b>000</b>	<b>00</b>	<b>JARABACOA</b>
<b>13</b>	<b>03</b>	<b>01</b>	<b>00</b>	<b>000</b>	<b>00</b>	<b>JARABACOA</b>
<b>13</b>	<b>03</b>	<b>01</b>	<b>01</b>	<b>000</b>	<b>00</b>	<b>JARABACOA (ZONA URBANA)</b>
<b>13</b>	<b>03</b>	<b>01</b>	<b>01</b>	<b>001</b>	<b>00</b>	<b>YERBA BUENA</b>
13	03	01	01	001	01	YERBA BUENA
13	03	01	01	001	02	LINDO
<b>13</b>	<b>03</b>	<b>01</b>	<b>01</b>	<b>002</b>	<b>00</b>	<b>LA JABILLA</b>
13	03	01	01	002	01	LA JABILLA
<b>13</b>	<b>03</b>	<b>01</b>	<b>01</b>	<b>003</b>	<b>00</b>	<b>CRISTO REY O LA CACHAZA</b>
13	03	01	01	003	01	CRISTO REY O LA CACHAZA
<b>13</b>	<b>03</b>	<b>01</b>	<b>01</b>	<b>004</b>	<b>00</b>	<b>URBANIZACIÓN CERRO ALTO</b>
13	03	01	01	004	01	URBANIZACIÓN CERRO ALTO
<b>13</b>	<b>03</b>	<b>01</b>	<b>01</b>	<b>005</b>	<b>00</b>	<b>LOS CANDELARIOS</b>
13	03	01	01	005	01	LOS CANDELARIOS
<b>13</b>	<b>03</b>	<b>01</b>	<b>01</b>	<b>006</b>	<b>00</b>	<b>RINCÓN</b>
13	03	01	01	006	01	RINCÓN
<b>13</b>	<b>03</b>	<b>01</b>	<b>01</b>	<b>007</b>	<b>00</b>	<b>COLONIA DE LOS POMOS O TOÑITO BATISTA</b>
13	03	01	01	007	01	COLONIA DE LOS POMOS O TOÑITO BATISTA
<b>13</b>	<b>03</b>	<b>01</b>	<b>01</b>	<b>008</b>	<b>00</b>	<b>LA JOYA II</b>
13	03	01	01	008	01	LA JOYA II
<b>13</b>	<b>03</b>	<b>01</b>	<b>01</b>	<b>009</b>	<b>00</b>	<b>URBANIZACIÓN PINAR DORADO</b>
13	03	01	01	009	01	URBANIZACIÓN PINAR DORADO
<b>13</b>	<b>03</b>	<b>01</b>	<b>01</b>	<b>010</b>	<b>00</b>	<b>LA JOYA I</b>
13	03	01	01	010	01	LA JOYA I
13	03	01	01	010	02	LA QUEBRADA
<b>13</b>	<b>03</b>	<b>01</b>	<b>01</b>	<b>011</b>	<b>00</b>	<b>LA TRINCHERA</b>
13	03	01	01	011	01	LA TRINCHERA
13	03	01	01	011	02	LA JOYA III
<b>13</b>	<b>03</b>	<b>01</b>	<b>01</b>	<b>012</b>	<b>00</b>	<b>DOMINGO SAVIO</b>
13	03	01	01	012	01	DOMINGO SAVIO
<b>13</b>	<b>03</b>	<b>01</b>	<b>01</b>	<b>013</b>	<b>00</b>	<b>LA COLONIA AGRARIA</b>
13	03	01	01	013	01	LA COLONIA AGRARIA
13	03	01	01	013	02	MARÍA AUXILIADORA
13	03	01	01	013	03	EL DORADO
<b>13</b>	<b>03</b>	<b>01</b>	<b>01</b>	<b>014</b>	<b>00</b>	<b>TAVITO</b>
13	03	01	01	014	01	TAVITO
<b>13</b>	<b>03</b>	<b>01</b>	<b>01</b>	<b>015</b>	<b>00</b>	<b>DON BOSCO</b>
13	03	01	01	015	01	DON BOSCO
<b>13</b>	<b>03</b>	<b>01</b>	<b>01</b>	<b>016</b>	<b>00</b>	<b>PUEBLO NUEVO</b>

República Dominicana  
División territorial de La Vega, 2009.

Provincia	Municipio	Distrito municipal	Sección	Barrio/paraje	Sub-barrio	Nombre
13	03	01	01	016	01	PUEBLO NUEVO
<b>13</b>	<b>03</b>	<b>01</b>	<b>01</b>	<b>017</b>	<b>00</b>	<b>DOCTOR ELÍAS SANTANA</b>
13	03	01	01	017	01	DOCTOR ELÍAS SANTANA
<b>13</b>	<b>03</b>	<b>01</b>	<b>01</b>	<b>018</b>	<b>00</b>	<b>BLANCO O BELARMINIO RAMÍREZ</b>
13	03	01	01	018	01	BLANCO O BELARMINIO RAMÍREZ
<b>13</b>	<b>03</b>	<b>01</b>	<b>01</b>	<b>019</b>	<b>00</b>	<b>NEGRO</b>
13	03	01	01	019	01	NEGRO
<b>13</b>	<b>03</b>	<b>01</b>	<b>01</b>	<b>020</b>	<b>00</b>	<b>VENECIA</b>
13	03	01	01	020	01	VENECIA
13	03	01	01	020	02	URBANIZACIÓN JEREZ
13	03	01	01	020	03	URBANIZACIÓN TONY YDAKA
13	03	01	01	020	04	URBANIZACIÓN ERCILIA PEPÍN
13	03	01	01	020	05	URBANIZACIÓN VILLA AURA
13	03	01	01	020	06	URBANIZACIÓN BRISAS DEL MOGOTE
<b>13</b>	<b>03</b>	<b>01</b>	<b>01</b>	<b>021</b>	<b>00</b>	<b>LA PLAZA</b>
13	03	01	01	021	01	LA PLAZA
<b>13</b>	<b>03</b>	<b>01</b>	<b>01</b>	<b>022</b>	<b>00</b>	<b>ALTOS DEL YAQUE</b>
13	03	01	01	022	01	ALTOS DEL YAQUE
<b>13</b>	<b>03</b>	<b>01</b>	<b>01</b>	<b>023</b>	<b>00</b>	<b>ROSA MÍSTICA</b>
13	03	01	01	023	01	ROSA MÍSTICA
<b>13</b>	<b>03</b>	<b>01</b>	<b>01</b>	<b>024</b>	<b>00</b>	<b>URBANIZACIÓN RINCÓN</b>
13	03	01	01	024	01	URBANIZACIÓN RINCÓN
<b>13</b>	<b>03</b>	<b>01</b>	<b>01</b>	<b>025</b>	<b>00</b>	<b>LOS CORRALITOS</b>
13	03	01	01	025	01	LOS CORRALITOS
<b>13</b>	<b>03</b>	<b>01</b>	<b>01</b>	<b>026</b>	<b>00</b>	<b>EL 2</b>
13	03	01	01	026	01	EL 2
<b>13</b>	<b>03</b>	<b>01</b>	<b>01</b>	<b>027</b>	<b>00</b>	<b>MIRADOR DEL JIMENOA</b>
13	03	01	01	027	01	MIRADOR DEL JIMENOA
<b>13</b>	<b>03</b>	<b>01</b>	<b>01</b>	<b>028</b>	<b>00</b>	<b>LA QUEBRADA</b>
13	03	01	01	028	01	LA QUEBRADA
<b>13</b>	<b>03</b>	<b>01</b>	<b>01</b>	<b>029</b>	<b>00</b>	<b>LOS POMOS</b>
13	03	01	01	029	01	LOS POMOS
13	03	01	01	029	02	VILLA EL DORADO
<b>13</b>	<b>03</b>	<b>01</b>	<b>01</b>	<b>030</b>	<b>00</b>	<b>EL FLORÓN</b>
13	03	01	01	030	01	EL FLORÓN
<b>13</b>	<b>03</b>	<b>01</b>	<b>01</b>	<b>031</b>	<b>00</b>	<b>VILLA BALAGUER O PROYECTO YERBABUENA</b>
13	03	01	01	031	01	VILLA BALAGUER O PROYECTO YERBABUENA
13	03	01	01	031	02	VILLA DE BAIGUATE
<b>13</b>	<b>03</b>	<b>01</b>	<b>01</b>	<b>032</b>	<b>00</b>	<b>URBANIZACIÓN PROYECTO DILONÉ</b>
13	03	01	01	032	01	URBANIZACIÓN PROYECTO DILONÉ
<b>13</b>	<b>03</b>	<b>01</b>	<b>01</b>	<b>033</b>	<b>00</b>	<b>RESCATE 94</b>
13	03	01	01	033	01	RESCATE 94
<b>13</b>	<b>03</b>	<b>01</b>	<b>01</b>	<b>034</b>	<b>00</b>	<b>MEDINA</b>
13	03	01	01	034	01	LOS MOZOS
13	03	01	01	034	02	URBANIZACIÓN MEDINA I
13	03	01	01	034	03	URBANIZACIÓN MEDINA II
<b>13</b>	<b>03</b>	<b>01</b>	<b>01</b>	<b>035</b>	<b>00</b>	<b>RESIDENCIAL DON LUIS</b>
13	03	01	01	035	01	RESIDENCIAL DON LUIS
13	03	01	01	035	02	EL RESBALÓN
<b>13</b>	<b>03</b>	<b>01</b>	<b>02</b>	<b>000</b>	<b>00</b>	<b>PINAR QUEMADO</b>
13	03	01	02	001	00	LA TRAVESÍA DEL MULO
13	03	01	02	002	00	LA YAUTÍA
13	03	01	02	003	00	PINAR QUEMADO
13	03	01	02	004	00	LA LOMITA
13	03	01	02	005	00	PALO BLANCO
13	03	01	02	006	00	LA GUÁZARA
13	03	01	02	007	00	LA PELADA
13	03	01	02	008	00	ARROYO CERCADO
<b>13</b>	<b>03</b>	<b>01</b>	<b>03</b>	<b>000</b>	<b>00</b>	<b>COROCITO</b>
13	03	01	03	001	00	LOS CAFESES
13	03	01	03	002	00	CERRO REDONDO

República Dominicana  
División territorial de La Vega, 2009.

Provincia	Municipio	Distrito municipal	Sección	Barrio/paraje	Sub-barrio	Nombre
13	03	01	03	003	00	ANGOSTO
13	03	01	03	004	00	LA CANA
13	03	01	03	005	00	CAÑADA PRIETA
13	03	01	03	006	00	MATA CADILLO
13	03	01	03	007	00	COROCITO
13	03	01	03	008	00	LOS AUQUELLES
<b>13</b>	<b>03</b>	<b>01</b>	<b>04</b>	<b>000</b>	<b>00</b>	<b>ESTANCITA</b>
13	03	01	04	001	00	BOMA
13	03	01	04	002	00	ARROYO VERRACO
13	03	01	04	003	00	LA PEÑA
13	03	01	04	004	00	JUANA ÁLVAREZ
13	03	01	04	005	00	BALCÓN DE ESTANCITA
13	03	01	04	006	00	LOS POMOS
13	03	01	04	007	00	ESTANCITA
13	03	01	04	008	00	LOS HOYITOS
13	03	01	04	009	00	LAS TARANAS
<b>13</b>	<b>03</b>	<b>01</b>	<b>05</b>	<b>000</b>	<b>00</b>	<b>PEDREGAL</b>
13	03	01	05	001	00	EL SALTO DE JIMENOA
13	03	01	05	002	00	OJO DE AGUA
13	03	01	05	003	00	LOS ARROYOS
13	03	01	05	004	00	PEDREGAL
<b>13</b>	<b>03</b>	<b>01</b>	<b>06</b>	<b>000</b>	<b>00</b>	<b>JUMUNUCO</b>
13	03	01	06	001	00	JUMUNUCO
13	03	01	06	002	00	ARROYO BONITO
13	03	01	06	003	00	LOMA NEGRA
13	03	01	06	004	00	ARENOSO
13	03	01	06	005	00	YABACAO
13	03	01	06	006	00	GUANAJUMA
13	03	01	06	007	00	MONTAZOS DE ARROYO BONITO
13	03	01	06	008	00	AMACEYAL
13	03	01	06	009	00	LOS PASOS
13	03	01	06	010	00	LAS ANIMAS
13	03	01	06	011	00	LOS JOSADEROS
13	03	01	06	012	00	LAS CABIRMAS
13	03	01	06	013	00	RANCHO DEL RÍO GUANAJUMA
13	03	01	06	014	00	LLANO DEL HIGO
13	03	01	06	015	00	LLANO DE JUMUNUCO
13	03	01	06	016	00	LOS MONTAZOS
13	03	01	06	017	00	COMPADRE PASCUAL
13	03	01	06	018	00	ARROYO CLARO
13	03	01	06	019	00	LAS CALABAZAS
<b>13</b>	<b>03</b>	<b>01</b>	<b>07</b>	<b>000</b>	<b>00</b>	<b>LOS COROZOS</b>
13	03	01	07	001	00	EL PASO DE LA MAJAGÜITA
13	03	01	07	002	00	POTRO RABÓN
13	03	01	07	003	00	LOS RANCHITOS
13	03	01	07	004	00	LOS COROZOS
13	03	01	07	005	00	LA CIENAGUITA
13	03	01	07	006	00	PINAR DEL YAQUE
13	03	01	07	007	00	VERA DEL YAQUE
<b>13</b>	<b>03</b>	<b>01</b>	<b>08</b>	<b>000</b>	<b>00</b>	<b>PASO BAJITO</b>
13	03	01	08	001	00	LA PISTA
13	03	01	08	002	00	REDONDO
13	03	01	08	003	00	MASIPEDRO
13	03	01	08	004	00	LA MANACLA
13	03	01	08	005	00	LOS SALTADEROS
13	03	01	08	006	00	EL GUAYABO
13	03	01	08	007	00	LA GOLONDRINA
13	03	01	08	008	00	LA SAL
13	03	01	08	009	00	LA PEÑA
13	03	01	08	010	00	LA FRISA
13	03	01	08	011	00	ARROYO ANCHO

República Dominicana  
División territorial de La Vega, 2009.

Provincia	Municipio	Distrito municipal	Sección	Barrio/paraje	Sub-barrio	Nombre
13	03	01	08	012	00	LA JAGUA
13	03	01	08	013	00	LA POCILGA
13	03	01	08	014	00	ARROYO LA VACA
13	03	01	08	015	00	ARROYO LA PISTA
13	03	01	08	016	00	PASO BAJITO
13	03	01	08	017	00	LOMA DE LA SAL
13	03	01	08	018	00	PALMA SOLA
<b>13</b>	<b>03</b>	<b>02</b>	<b>00</b>	<b>000</b>	<b>00</b>	<b>BUENA VISTA (D. M.).</b>
<b>13</b>	<b>03</b>	<b>02</b>	<b>01</b>	<b>000</b>	<b>00</b>	<b>BUENA VISTA (ZONA URBANA)</b>
<b>13</b>	<b>03</b>	<b>02</b>	<b>01</b>	<b>001</b>	<b>00</b>	<b>BUENA VISTA</b>
13	03	02	01	001	01	BUENA VISTA
13	03	02	01	001	02	PUENTE DE YAMI
13	03	02	01	001	03	BUENA VISTA ARRIBA
13	03	02	01	001	04	MARÍA AUXILIADORA
13	03	02	01	001	05	CAMPO DE AVIACIÓN
13	03	02	01	001	06	LOS JIMÉNEZ
<b>13</b>	<b>03</b>	<b>02</b>	<b>02</b>	<b>000</b>	<b>00</b>	<b>BUENA VISTA</b>
13	03	02	02	001	00	LIMONAL
13	03	02	02	002	00	MATA GORDA
13	03	02	02	003	00	EL SALTO
13	03	02	02	004	00	LOS CAPACITOS
13	03	02	02	005	00	EL ANÓN
13	03	02	02	006	00	HOTEL MONTAÑA (EL PUERTO)
13	03	02	02	007	00	LA ATOLLADERA
13	03	02	02	008	00	MATA DE PLÁTANO
13	03	02	02	009	00	EL CACAO
<b>13</b>	<b>03</b>	<b>02</b>	<b>03</b>	<b>000</b>	<b>00</b>	<b>HATO VIEJO</b>
13	03	02	03	001	00	HONDURAS
13	03	02	03	002	00	LA CIGUA
13	03	02	03	003	00	LA TARANA
13	03	02	03	004	00	EL CALICHE
13	03	02	03	005	00	EL MILLÓN
13	03	02	03	006	00	LOS AZULES
<b>13</b>	<b>03</b>	<b>02</b>	<b>04</b>	<b>000</b>	<b>00</b>	<b>HATILLO</b>
13	03	02	04	001	00	LA CENIZA
13	03	02	04	002	00	LA SABANA
13	03	02	04	003	00	HATILLO
13	03	02	04	004	00	LOS HOYOS
13	03	02	04	005	00	LA CAOBA
13	03	02	04	006	00	GUACHUPITA
13	03	02	04	007	00	LAS CRUCES DE COLORADO
13	03	02	04	008	00	CRUCERO
13	03	02	04	009	00	LA CEIBA
13	03	02	04	010	00	LA GUAMA ARRIBA
13	03	02	04	011	00	LA GUAMA ABAJO
<b>13</b>	<b>03</b>	<b>02</b>	<b>05</b>	<b>000</b>	<b>00</b>	<b>PIEDRA BLANCA</b>
13	03	02	05	001	00	LOS CATEYES
13	03	02	05	002	00	PIEDRA BLANCA
13	03	02	05	003	00	SABANETA
13	03	02	05	004	00	MANACLAS
<b>13</b>	<b>03</b>	<b>02</b>	<b>06</b>	<b>000</b>	<b>00</b>	<b>PIEDRA BLANCA DEL SALTO</b>
13	03	02	06	001	00	PIEDRA BLANCA
13	03	02	06	002	00	LOS HIGOS
13	03	02	06	003	00	LA JOYA
13	03	02	06	004	00	LAS AUYAMAS
13	03	02	06	005	00	OVENDO
13	03	02	06	006	00	MATA DE LIMÓN
13	03	02	06	007	00	LA GUAMITA PRESA DE YEGUA
13	03	02	06	008	00	BOCA DE LOS RÍOS
<b>13</b>	<b>03</b>	<b>03</b>	<b>00</b>	<b>000</b>	<b>00</b>	<b>MANABAO (D. M.).</b>
<b>13</b>	<b>03</b>	<b>03</b>	<b>01</b>	<b>000</b>	<b>00</b>	<b>MANABAO (ZONA URBANA)</b>

República Dominicana  
División territorial de La Vega, 2009.

Provincia	Municipio	Distrito municipal	Sección	Barrio/paraje	Sub-barrio	Nombre
13	03	03	01	001	00	MANABAO
<b>13</b>	<b>03</b>	<b>03</b>	<b>02</b>	<b>000</b>	<b>00</b>	<b>LOS DAJAOS</b>
13	03	03	02	001	00	RANCHO DEL RÍO
13	03	03	02	002	00	LOS CALABAZOS
13	03	03	02	003	00	LA MARGARITA
13	03	03	02	004	00	EL DULCE
13	03	03	02	005	00	EL BOBO
13	03	03	02	006	00	LA PELÚA
13	03	03	02	007	00	EL MANGUITO O ZUMBADOR
13	03	03	02	008	00	TIESTO DE PLATO
13	03	03	02	009	00	LA PALOMA
13	03	03	02	010	00	LOS DAJAOS
13	03	03	02	011	00	CAÑADA AMARGA
13	03	03	02	012	00	PASO DE LA MAJAGÜITA
13	03	03	02	013	00	LA MAJAGÜITA
13	03	03	02	014	00	LOS MARRANITOS
13	03	03	02	015	00	PIEDRA LLANA
13	03	03	02	016	00	ARROYO DULCE
13	03	03	02	017	00	LA COTORRA
13	03	03	02	018	00	JOSAFÁ
<b>13</b>	<b>03</b>	<b>03</b>	<b>03</b>	<b>000</b>	<b>00</b>	<b>LA CIÉNAGA</b>
13	03	03	03	001	00	CIÉNAGA
13	03	03	03	002	00	MATA DE LIMÓN
13	03	03	03	003	00	PASO DE LA PERRA
13	03	03	03	004	00	LA PEÑITA
13	03	03	03	005	00	JOYA DE RAMÓN
13	03	03	03	006	00	EL TETERO
13	03	03	03	007	00	EL HIGO
13	03	03	03	008	00	ARROYO FRÍO
13	03	03	03	009	00	EL ARRAIGAN
13	03	03	03	010	00	LOS TABLONES
13	03	03	03	011	00	BOCA DE LOS RÍOS
13	03	03	03	012	00	ARROYO DE LOS MUERTOS
<b>13</b>	<b>03</b>	<b>03</b>	<b>04</b>	<b>000</b>	<b>00</b>	<b>MANABAO</b>
13	03	03	04	001	00	PINO DEL RAYO
13	03	03	04	002	00	ARROYO DEL RANCHO
13	03	03	04	003	00	LA JOYA O LA JOYA DEL TETERO
13	03	03	04	004	00	LA REDONDA
13	03	03	04	005	00	EL ABANICO
13	03	03	04	006	00	TIERRITA COLORADA
13	03	03	04	007	00	MATA DE CAFÉ
13	03	03	04	008	00	PAJARITO
13	03	03	04	009	00	LA ANGOSTURA
<b>13</b>	<b>04</b>	<b>00</b>	<b>00</b>	<b>000</b>	<b>00</b>	<b>JIMA ABAJO</b>
<b>13</b>	<b>04</b>	<b>01</b>	<b>00</b>	<b>000</b>	<b>00</b>	<b>JIMA ABAJO</b>
<b>13</b>	<b>04</b>	<b>01</b>	<b>01</b>	<b>000</b>	<b>00</b>	<b>JIMA ABAJO (ZONA URBANA)</b>
<b>13</b>	<b>04</b>	<b>01</b>	<b>01</b>	<b>001</b>	<b>00</b>	<b>CENTRO DEL PUEBLO</b>
13	04	01	01	001	01	CENTRO DEL PUEBLO
13	04	01	01	001	02	LA MITAD
13	04	01	01	001	03	ENSANCHE LAS PALMAS
13	04	01	01	001	04	ENSANCHE ANACAONA
<b>13</b>	<b>04</b>	<b>01</b>	<b>01</b>	<b>002</b>	<b>00</b>	<b>VILLA CONSUELO</b>
13	04	01	01	002	01	VILLA CONSUELO
<b>13</b>	<b>04</b>	<b>01</b>	<b>01</b>	<b>003</b>	<b>00</b>	<b>LA COLONIA</b>
13	04	01	01	003	01	LA COLONIA
13	04	01	01	003	02	PUEBLO NUEVO O EL MECHÓN
<b>13</b>	<b>04</b>	<b>01</b>	<b>01</b>	<b>004</b>	<b>00</b>	<b>RAFAEL CRUCETA</b>
13	04	01	01	004	01	RAFAEL CRUCETA
<b>13</b>	<b>04</b>	<b>01</b>	<b>01</b>	<b>005</b>	<b>00</b>	<b>VILLA MARGARITA</b>
13	04	01	01	005	01	VILLA MARGARITA
<b>13</b>	<b>04</b>	<b>01</b>	<b>01</b>	<b>006</b>	<b>00</b>	<b>MARÍA AUXILIADORA</b>

República Dominicana  
División territorial de La Vega, 2009.

Provincia	Municipio	Distrito municipal	Sección	Barrio/paraje	Sub-barrio	Nombre
13	04	01	01	006	01	MARÍA AUXILIADORA
<b>13</b>	<b>04</b>	<b>01</b>	<b>02</b>	<b>000</b>	<b>00</b>	<b>LA FRONTERA</b>
13	04	01	02	001	00	LA FRONTERA
13	04	01	02	002	00	LOS CERROS
13	04	01	02	003	00	PICO ALTO
13	04	01	02	004	00	LOS QUEMAÍTOS
13	04	01	02	005	00	LOS SAMANES
13	04	01	02	006	00	EL CANAL DE LA MISERIA
13	04	01	02	007	00	LA FACTORÍA
13	04	01	02	008	00	LA ROMANA
13	04	01	02	009	00	PRESA DE RINCÓN
<b>13</b>	<b>04</b>	<b>01</b>	<b>03</b>	<b>000</b>	<b>00</b>	<b>JIMA ARRIBA</b>
13	04	01	03	001	00	EL HIGO
13	04	01	03	002	00	JIMA ARRIBA
13	04	01	03	003	00	LAS ESCOBAS
13	04	01	03	004	00	LA LOMETA
13	04	01	03	005	00	LOS COROZOS
13	04	01	03	006	00	RÍO CHIQUITO
13	04	01	03	007	00	BOTÓN CALIENTE
13	04	01	03	008	00	LA CUARENTA
13	04	01	03	009	00	LOS PATOS
13	04	01	03	010	00	LA GUANÁBANA
<b>13</b>	<b>04</b>	<b>01</b>	<b>04</b>	<b>000</b>	<b>00</b>	<b>SAN BARTOLO</b>
13	04	01	04	001	00	LOS PLATANITOS
13	04	01	04	002	00	BATEY BADÍA
13	04	01	04	003	00	LA JOYA
13	04	01	04	004	00	EL ALTO DEL POLVO
13	04	01	04	005	00	EL CANAL
13	04	01	04	006	00	SAN BARTOLO (BARTOLOMÉ)
13	04	01	04	007	00	LA BOCA DE JIMA
13	04	01	04	008	00	LA FACTORÍA
<b>13</b>	<b>04</b>	<b>02</b>	<b>00</b>	<b>000</b>	<b>00</b>	<b>RINCÓN (D. M.)</b>
<b>13</b>	<b>04</b>	<b>02</b>	<b>01</b>	<b>000</b>	<b>00</b>	<b>RINCÓN (ZONA URBANA)</b>
<b>13</b>	<b>04</b>	<b>02</b>	<b>01</b>	<b>001</b>	<b>00</b>	<b>RINCÓN</b>
13	04	02	01	001	01	RINCÓN O DUARTE
13	04	02	01	001	02	SOLEDAD
13	04	02	01	001	03	JUNUMUCÚ
13	04	02	01	001	04	SIMÓN BOLÍVAR
13	04	02	01	001	05	EL HOYO
13	04	02	01	001	06	VILLA CARIDAD
13	04	02	01	001	07	LOS HAITISES
13	04	02	01	001	08	PADRE FANTINO
13	04	02	01	001	09	EL CASERÍO SANTA CLARA
13	04	02	01	001	10	VILLA CANAL
13	04	02	01	001	11	YE
13	04	02	01	001	12	EL CRUCE
13	04	02	01	001	13	PUNTO ARTURO
<b>13</b>	<b>04</b>	<b>02</b>	<b>02</b>	<b>000</b>	<b>00</b>	<b>LA CEIBITA</b>
13	04	02	02	001	00	LA CEIBITA
13	04	02	02	002	00	LA JAGÜITA
13	04	02	02	003	00	EL TAMARINDO
<b>13</b>	<b>04</b>	<b>02</b>	<b>03</b>	<b>000</b>	<b>00</b>	<b>RINCÓN</b>
13	04	02	03	001	00	CALABACITO
13	04	02	03	002	00	LA SOLEDAD
13	04	02	03	003	00	VILLA CANAL
<b>13</b>	<b>04</b>	<b>02</b>	<b>04</b>	<b>000</b>	<b>00</b>	<b>JUNUMUCÚ</b>
13	04	02	04	001	00	EL CALICHE
13	04	02	04	002	00	LA GUAMA DE JUNUMUCÚ
13	04	02	04	003	00	JUNUMUCÚ
13	04	02	04	004	00	PUERTO ARTURO
13	04	02	04	005	00	LA BRUJA

República Dominicana  
División territorial de La Vega, 2009.

Provincia	Municipio	Distrito municipal	Sección	Barrio/paraje	Sub-barrio	Nombre
13	04	02	04	006	00	HAITÍ
13	04	02	04	007	00	EL ALGARROBO
13	04	02	04	008	00	EL CERCADO
13	04	02	04	009	00	BORINQUEN
13	04	02	04	010	00	ACAPULCO

**LEYENDA**

	Provincia
	Municipio general
	Distrito municipal (Zona urbana)
	Sección
	Barrio o paraje

Fuente: Departamento de Cartografía, Oficina Nacional de Estadística.



---

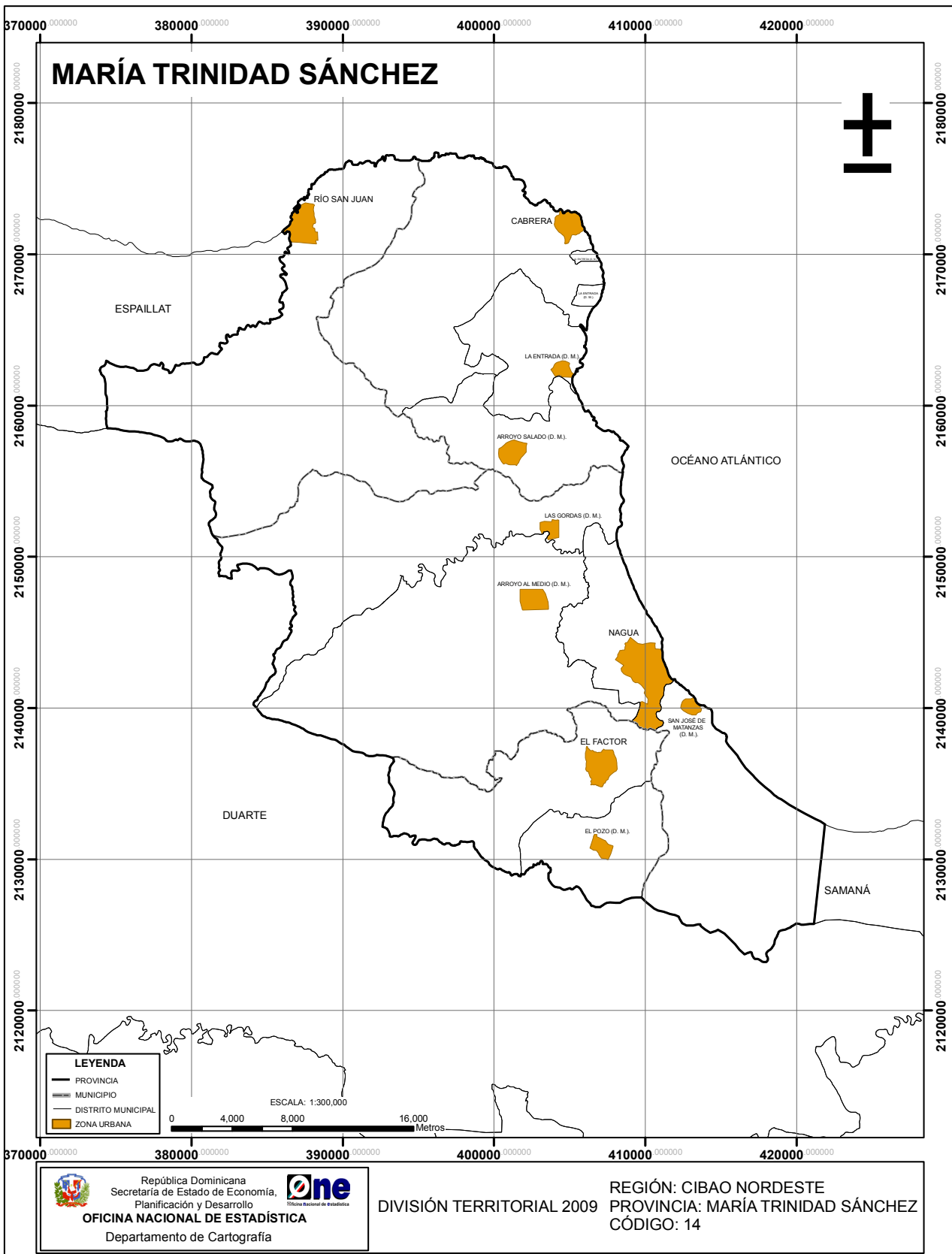
**MARÍA TRINIDAD  
SÁNCHEZ**

**14**

---



# María Trinidad Sánchez



## - Ubicación geográfica

La provincia María Trinidad Sánchez está situada en la Región Cibao Nordeste del país; su común cabecera es el municipio de Nagua, limita al norte con el Océano Atlántico, al este con la provincia Samaná, al sur con la provincia Duarte, al oeste con la provincia Espaillat. Posición astronómica es 19°30' latitud norte y 70° 00' longitud oeste.

- **Extensión territorial:** 1,213.87 km<sup>2</sup>.

- **Población 2002:** 135,727 habitantes.

- **Densidad poblacional:** 112 hab/km<sup>2</sup>.

## - División territorial política:

Es la provincia número 14, constituida por 4 municipios, 6 distritos municipales, 30 secciones y 306 parajes.

## - Antecedentes históricos

El nombre de María Trinidad Sánchez fue dado en honor a la heroína que perteneció a los febreristas que forjaron la Independencia Nacional y quien confeccionó la primera bandera dominicana; junto a los demás independentistas preparó una conspiración para derrocar a Pedro Santana, pero fue delatada, apresada y condenada a muerte, sentencia que se cumplió el 27 de febrero de 1845, irónicamente en el primer aniversario de la independencia nacional.

Mediante la ley 1154 de fecha 29-8-1936, se aprueba la Ordenanza del Ayuntamiento de la Común de Matanzas, que le cambia el nombre a la sección y Villa de Boca de Nagua por el de Villa Julia Molina. En 1939 forma parte de la provincia Duarte, con las comunes Julia Molina y Cabrera.

En 1945 y 1947 forma parte de la provincia Samaná con las comunes Julia Molina, Cabrera, Sánchez y el distrito municipal de Río San Juan.

En |1958 los municipios de Julia Molina y Cabrera y el distrito municipal Río San Juan, quedan erigidos en provincia (ley N.º 4,882), con el nombre de Villa Julia Molina.

Mediante ley 5658 de fecha 29 de noviembre de 1961 cambia el nombre Julia Molina por el de María Trinidad Sánchez. La ley 5,717 de fecha 22 de diciembre de 1961, sustituye el municipio Julia Molina con el nombre Nagua, y suprime la sección Matancitas, agregando la aldea cabecera de esta sección a la zona urbana o suburbana de la ciudad de Nagua.

## - Relieve

- Sistema montañoso: parte de la cordillera Septentrional
- Elevaciones: Loma Colorada, La Candela y Arriba.
- Estero: El Gran Estero, un canal de origen marino que comunica la bahía de Samaná con la bahía Escocesa

- Promontorio: promontorio de Cabrera, una altura considerable de tierra que avanza dentro del mar, se encuentra formado por un conjunto de terrazas escalonadas con una composición en caliza arrecifal
- Llano: Los Llanos costeros de Boba y Nagua.

- **Recurso minero:** Yacimientos de cuarzo, arcilla, calizas.

#### - **Hidrografía:**

- Ríos: Nagua, Riote San Juan, El Factor, Helechal, Yaiba, Bacuí, Jagua, Jaigua, Maguá, Guiza, Canete, San Juan, Boba, Córdoba
- Arroyos: Conuco, cano Blanco, Salado, Sabana, Los Hoyos, Al Medio
- Lagos: Dudu y Cenote, fruto de la disolución de la roca caliza por el agua subterránea.
- La Laguna Gri-Gri, la cual se encuentra en el municipio de Río San Juan.
- Bahía: Escocesa
- Cabo: Francés Viejo

#### - **Clima**

Tropical húmedo de bosque, registra una temperatura media anual que oscila alrededor de los 25.6°C, con precipitaciones que varían entre 1,426 y 2,21.3 mm de lluvia anual.

- **Área protegida:** La Reserva Científica Natural Loma Guaconejo, Los Parques Nacionales Cabo Francés Viejo y La Gran Laguna.



República Dominicana  
División territorial de María Trinidad Sánchez, 2009.

Provincia	Municipio	Distrito municipal	Sección	Barrio/paraje	Sub-barrio	Nombre
14	00	00	00	000	00	<b>MARÍA TRINIDAD SÁNCHEZ</b>
14	01	00	00	000	00	<b>NAGUA</b>
14	01	01	00	000	00	<b>NAGUA</b>
14	01	01	01	000	00	<b>NAGUA (ZONA URBANA)</b>
14	01	01	01	001	00	<b>EL TANQUE</b>
14	01	01	01	001	01	EL TANQUE
14	01	01	01	002	00	<b>LIBERTAD (EL GUAYO)</b>
14	01	01	01	002	01	LIBERTAD (EL GUAYO)
14	01	01	01	002	02	URBANIZACIÓN INVERMAR
14	01	01	01	003	00	<b>LA CAPITALISTA</b>
14	01	01	01	003	01	LA CAPITALISTA
14	01	01	01	004	00	<b>EL EDÉN</b>
14	01	01	01	004	01	EL EDÉN
14	01	01	01	005	00	<b>SAN MARCOS (SOLDADO ARRIBA)</b>
14	01	01	01	005	01	SAN MARCOS (SOLDADO ARRIBA)
14	01	01	01	005	02	PROYECTO ESMERALDA
14	01	01	01	005	03	URBANIZACIÓN ESMERALDA
14	01	01	01	005	04	URBANIZACIÓN PEÑA BELLO
14	01	01	01	006	00	<b>SAN JOSÉ DE VILLA (CUMAJÓN)</b>
14	01	01	01	006	01	SAN JOSÉ DE VILLA (CUMAJÓN)
14	01	01	01	006	02	URBANIZACIÓN VILLA REAL
14	01	01	01	007	00	<b>SOLDADO ABAJO</b>
14	01	01	01	007	01	SOLDADO ABAJO
14	01	01	01	008	00	<b>PUEBLO NUEVO</b>
14	01	01	01	008	01	PUEBLO NUEVO
14	01	01	01	009	00	<b>VILLA IRIS</b>
14	01	01	01	009	01	VILLA IRIS
14	01	01	01	010	00	<b>CENTRO DEL PUEBLO</b>
14	01	01	01	010	01	CENTRO DEL PUEBLO
14	01	01	01	011	00	<b>TORO CENIZO</b>
14	01	01	01	011	01	TORO CENIZO
14	01	01	01	012	00	<b>RÍO MAR</b>
14	01	01	01	012	01	RÍO MAR
14	01	01	01	013	00	<b>UNIVERSITARIO</b>
14	01	01	01	013	01	UNIVERSITARIO
14	01	01	01	014	00	<b>RESIDENCIAL MIGUEL ABUD</b>
14	01	01	01	014	01	RESIDENCIAL MIGUEL ABUD
14	01	01	01	015	00	<b>P.R.D.</b>
14	01	01	01	015	01	P.R.D.
14	01	01	01	016	00	<b>LOS CACAÍTOS</b>
14	01	01	01	016	01	LOS CACAÍTOS
14	01	01	01	017	00	<b>QUISQUEYANO</b>
14	01	01	01	017	01	QUISQUEYANO
14	01	01	01	018	00	<b>ROBERTO FERMÍN</b>
14	01	01	01	018	01	ROBERTO FERMÍN
14	01	01	01	019	00	<b>SANTÍSIMA TRINIDAD</b>
14	01	01	01	019	01	SANTÍSIMA TRINIDAD
14	01	01	01	020	00	<b>ENSANCHE JOSÉ RAMÍREZ</b>
14	01	01	01	020	01	ENSANCHE JOSÉ RAMÍREZ
14	01	01	01	021	00	<b>LOS MAESTROS</b>
14	01	01	01	021	01	LOS MAESTROS
14	01	01	01	022	00	<b>LUIS MARTÍN HILARIO</b>
14	01	01	01	022	01	LUIS MARTÍN HILARIO
14	01	01	01	023	00	<b>CEMENTERIO</b>
14	01	01	01	023	01	CEMENTERIO
14	01	01	01	024	00	<b>PROYECTO NUEVA NAGUA</b>
14	01	01	01	024	01	PROYECTO NUEVA NAGUA
14	01	01	01	025	00	<b>JOSÉ LUCAS</b>
14	01	01	01	025	01	JOSÉ LUCAS
14	01	01	01	026	00	<b>LA POCILGA (DURALIZA ULLOA)</b>
14	01	01	01	026	01	LA POCILGA (DURALIZA ULLOA)

República Dominicana  
División territorial de María Trinidad Sánchez, 2009.

Provincia	Municipio	Distrito municipal	Sección	Barrio/paraje	Sub-barrio	Nombre
14	01	01	01	027	00	BELLA VISTA
14	01	01	01	027	01	BELLA VISTA
14	01	01	01	028	00	LA CRUZ
14	01	01	01	028	01	LA CRUZ
14	01	01	01	029	00	BUENOS AIRES
14	01	01	01	029	01	BUENOS AIRES
14	01	01	01	030	00	PROYECTO JOSÉ FRANCISCO PEÑA GÓMEZ
14	01	01	01	030	01	PROYECTO JOSÉ FRANCISCO PEÑA GÓMEZ
14	01	01	01	031	00	RESIDENCIAL DOÑA EMMA BALAGUER
14	01	01	01	031	01	RESIDENCIAL DOÑA EMMA BALAGUER
14	01	01	01	032	00	RESIDENCIAL VISTA DEL ATLÁNTICO
14	01	01	01	032	01	RESIDENCIAL VISTA DEL ATLÁNTICO
14	01	01	01	033	00	KILÓMETRO 3
14	01	01	01	033	01	KILÓMETRO 3
14	01	01	01	034	00	RESIDENCIAL COSTA VERDE
14	01	01	01	034	01	RESIDENCIAL COSTA VERDE
14	01	01	01	035	00	EL FRENITO
14	01	01	01	035	01	EL FRENITO
14	01	01	01	036	00	URBANIZACIÓN TONI LUCAS
14	01	01	01	036	01	URBANIZACIÓN TONI LUCAS
14	01	01	01	037	00	PROYECTO SIN NOMBRE
14	01	01	01	037	01	PROYECTO SIN NOMBRE
14	01	01	01	038	00	URBANIZACIÓN LORA
14	01	01	01	038	01	URBANIZACIÓN LORA
14	01	01	01	039	00	LAS QUINIENTAS
14	01	01	01	039	01	LAS QUINIENTAS
14	01	01	01	039	02	MIGUEL YANGÜELA
14	01	01	01	040	00	LA LAGUNA O PEÑA BELLO
14	01	01	01	040	01	LA LAGUNA O PEÑA BELLO
14	01	01	01	041	00	EL FERROCARRIL
14	01	01	01	041	01	EL FERROCARRIL
14	01	01	01	042	00	PROYECTO MINGOYE
14	01	01	01	042	01	PROYECTO MINGOYE
14	01	01	01	043	00	CERROS DE LA BAHÍA
14	01	01	01	043	01	CERROS DE LA BAHÍA
14	01	01	01	044	00	RESIDENCIAL LAS PRADERAS
14	01	01	01	044	01	RESIDENCIAL LAS PRADERAS
14	01	01	01	045	00	CALLEJÓN A
14	01	01	01	045	01	CALLEJÓN A
14	01	01	01	046	00	RESIDENCIAL PEÑA BELLO
14	01	01	01	046	01	RESIDENCIAL PEÑA BELLO
14	01	01	02	000	00	NAGUA RURAL
14	01	01	02	001	00	EL ESTERO
14	01	01	02	002	00	CAÑO BLANCO
14	01	01	02	003	00	LA SENDA
14	01	01	02	004	00	LA LOMA
14	01	01	02	005	00	CRUCE DEL CAÑO
14	01	01	02	006	00	LA REPRESA
14	01	01	02	007	00	EL JUNCAL
14	01	01	02	008	00	LOS CACAÍTOS
14	01	01	02	009	00	SABANETA
14	01	02	00	000	00	SAN JOSÉ DE MATANZAS (D. M.).
14	01	02	01	000	00	SAN JOSÉ DE MATANZAS (ZONA URBANA)
14	01	02	01	001	00	LA PLAYA
14	01	02	01	001	01	LA PLAYA
14	01	02	01	002	00	FOGÓN APAGADO
14	01	02	01	002	01	FOGÓN APAGADO
14	01	02	01	003	00	LOS SUBURBIOS
14	01	02	01	003	01	LOS SUBURBIOS
14	01	02	01	004	00	NUEVO
14	01	02	01	004	01	NUEVO



República Dominicana  
División territorial de María Trinidad Sánchez, 2009.

Provincia	Municipio	Distrito municipal	Sección	Barrio/paraje	Sub-barrio	Nombre
<b>14</b>	<b>01</b>	<b>02</b>	<b>01</b>	<b>005</b>	<b>00</b>	<b>CENTRO DEL PUEBLO</b>
14	01	02	01	005	01	CENTRO DEL PUEBLO
<b>14</b>	<b>01</b>	<b>02</b>	<b>02</b>	<b>000</b>	<b>00</b>	<b>CEJA DEL JOBO</b>
14	01	02	02	001	00	VIETNAM
14	01	02	02	002	00	EL AGUACATE DE VIETNAM
14	01	02	02	003	00	LA CEJITA
14	01	02	02	004	00	CEJA DEL JOBO
14	01	02	02	005	00	LA CEJA
14	01	02	02	006	00	CEJA DE LOS CASTAÑOS
14	01	02	02	007	00	LOS HAITISES
14	01	02	02	008	00	CEJA DE LA GUAMITA
14	01	02	02	009	00	EL TABLÓN
<b>14</b>	<b>01</b>	<b>02</b>	<b>03</b>	<b>000</b>	<b>00</b>	<b>CRUCE DE RINCÓN</b>
14	01	02	03	001	00	CRUCE DE PESCADERO
14	01	02	03	002	00	PESCADERO
14	01	02	03	003	00	CRUCE DE RINCÓN
14	01	02	03	004	00	LOS BERRENDOS
14	01	02	03	005	00	LA LOMETA
14	01	02	03	006	00	PONTÓN
14	01	02	03	007	00	LAS GARZAS
14	01	02	03	008	00	LOS RIELES
14	01	02	03	009	00	MOLINILLOS
14	01	02	03	010	00	LA LOMETICA
14	01	02	03	011	00	MALTUMACINA
14	01	02	03	012	00	SAN RAFAEL
14	01	02	03	013	00	EL SALDO
14	01	02	03	014	00	LA GUAMA
<b>14</b>	<b>01</b>	<b>02</b>	<b>04</b>	<b>000</b>	<b>00</b>	<b>LOS YAYALES</b>
14	01	02	04	001	00	POZA DE BOJOLO
14	01	02	04	002	00	LOS YAYALES
14	01	02	04	003	00	COLORADO
14	01	02	04	004	00	EL TOPE
14	01	02	04	005	00	EL ANÓN
14	01	02	04	006	00	EL GUAYABO
14	01	02	04	007	00	EL NARANJO
14	01	02	04	008	00	PLAYA GRANDE
14	01	02	04	009	00	ARENOSO
14	01	02	04	010	00	MATANCITA
14	01	02	04	011	00	CUBA LIBRE
<b>14</b>	<b>01</b>	<b>03</b>	<b>00</b>	<b>000</b>	<b>00</b>	<b>LAS GORDAS (D. M.).</b>
<b>14</b>	<b>01</b>	<b>03</b>	<b>01</b>	<b>000</b>	<b>00</b>	<b>LAS GORDAS (ZONA URBANA)</b>
<b>14</b>	<b>01</b>	<b>03</b>	<b>01</b>	<b>001</b>	<b>00</b>	<b>CENTRO DEL PUEBLO O ALTO DE LA FELICIDAD</b>
14	01	03	01	001	01	CENTRO DEL PUEBLO O ALTO DE LA FELICIDAD
<b>14</b>	<b>01</b>	<b>03</b>	<b>01</b>	<b>002</b>	<b>00</b>	<b>EL CASERÍO</b>
14	01	03	01	002	01	EL CASERÍO
<b>14</b>	<b>01</b>	<b>03</b>	<b>01</b>	<b>003</b>	<b>00</b>	<b>LA CHANGÜELA</b>
14	01	03	01	003	01	LA CHANGÜELA
<b>14</b>	<b>01</b>	<b>03</b>	<b>01</b>	<b>004</b>	<b>00</b>	<b>QUEBRADA AMARILLA</b>
14	01	03	01	004	01	QUEBRADA AMARILLA
14	01	03	01	004	02	EL CRUCE
<b>14</b>	<b>01</b>	<b>03</b>	<b>01</b>	<b>005</b>	<b>00</b>	<b>CANTA RANA</b>
14	01	03	01	005	01	CANTA RANA
<b>14</b>	<b>01</b>	<b>03</b>	<b>02</b>	<b>000</b>	<b>00</b>	<b>LAS GORDAS</b>
14	01	03	02	001	00	LA MATA
14	01	03	02	002	00	LA SENDA
14	01	03	02	003	00	LOS CERROS
<b>14</b>	<b>01</b>	<b>03</b>	<b>03</b>	<b>000</b>	<b>00</b>	<b>BOBA</b>
14	01	03	03	001	00	BOBA
14	01	03	03	002	00	BELLA VISTA
14	01	03	03	003	00	LOS RINCONES DE BOBA
14	01	03	03	004	00	LA LOMETA

República Dominicana  
División territorial de María Trinidad Sánchez, 2009.

Provincia	Municipio	Distrito municipal	Sección	Barrio/paraje	Sub-barrio	Nombre
<b>14</b>	<b>01</b>	<b>03</b>	<b>04</b>	<b>000</b>	<b>00</b>	<b>LOS JENGIBRES</b>
14	01	03	04	001	00	LOS JENGIBRES
14	01	03	04	002	00	GUAYABITO
14	01	03	04	003	00	ALEMANIA
14	01	03	04	004	00	LA CATALINA
14	01	03	04	005	00	LOS CUERVOS
14	01	03	04	006	00	LA TOTUMA
14	01	03	04	007	00	LAGUNA DEL CAIMÁN
14	01	03	04	008	00	LOS MEMIZOS
14	01	03	04	009	00	LAS TOTUMAS ABAJO
14	01	03	04	010	00	EL HIGÜERO
14	01	03	04	011	00	ARROYO SORDO
<b>14</b>	<b>01</b>	<b>03</b>	<b>05</b>	<b>000</b>	<b>00</b>	<b>MATA BONITA</b>
14	01	03	05	001	00	MATA BONITA
14	01	03	05	002	00	PIRAGUA
14	01	03	05	003	00	MATA DEL AGUA
14	01	03	05	004	00	EL TIZÓN
14	01	03	05	005	00	GUARAPO
14	01	03	05	006	00	QUEBRADA AMARILLA
<b>14</b>	<b>01</b>	<b>03</b>	<b>06</b>	<b>000</b>	<b>00</b>	<b>CAÑO DE LOS NARANJOS</b>
14	01	03	06	001	00	CAÑO DE LOS NARANJOS
14	01	03	06	002	00	LA CIÉNAGA
<b>14</b>	<b>01</b>	<b>04</b>	<b>00</b>	<b>000</b>	<b>00</b>	<b>ARROYO AL MEDIO (D. M.).</b>
<b>14</b>	<b>01</b>	<b>04</b>	<b>01</b>	<b>000</b>	<b>00</b>	<b>ARROYO AL MEDIO (ZONA URBANA)</b>
<b>14</b>	<b>01</b>	<b>04</b>	<b>01</b>	<b>001</b>	<b>00</b>	<b>CRUCE DE ARROYO AL MEDIO</b>
14	01	04	01	001	01	CRUCE DE ARROYO AL MEDIO
14	01	04	01	001	02	PEÑA BELLO
<b>14</b>	<b>01</b>	<b>04</b>	<b>01</b>	<b>002</b>	<b>00</b>	<b>SAMANÁ O SAMANÁ TRES CUERDAS</b>
14	01	04	01	002	01	SAMANÁ O SAMANÁ TRES CUERDAS
14	01	04	01	002	02	TRES CUERDAS
14	01	04	01	002	03	TRES CUERDAS O PUERCO GORDO
<b>14</b>	<b>01</b>	<b>04</b>	<b>02</b>	<b>000</b>	<b>00</b>	<b>EL GUAYABO</b>
14	01	04	02	001	00	LA JOYA
14	01	04	02	002	00	EL CRUCE DE GUAYABO (EL CRUCE)
14	01	04	02	003	00	EL GUAYABO
14	01	04	02	004	00	LOS CACHIMBOS
14	01	04	02	005	00	CAÑO TELOSO
14	01	04	02	006	00	MONTE LLANO
14	01	04	02	007	00	LA COLMENAS
14	01	04	02	008	00	LOS SAUCOS
14	01	04	02	009	00	SONADOR
14	01	04	02	010	00	LOS RINCONES
<b>14</b>	<b>01</b>	<b>04</b>	<b>03</b>	<b>000</b>	<b>00</b>	<b>RÍO JAGUA</b>
14	01	04	03	001	00	RÍO JAGUA
14	01	04	03	002	00	EL COIL O COL
14	01	04	03	003	00	LOS CHIVOS
14	01	04	03	004	00	LA MINA
14	01	04	03	005	00	EL BALATÁ O LOS BALATACES
14	01	04	03	006	00	LOS ANONES
14	01	04	03	007	00	LA PLACETA
14	01	04	03	008	00	EL RAMONAL
14	01	04	03	009	00	LOS PAJONES
14	01	04	03	010	00	PLACER BONITO
14	01	04	03	011	00	PEÑOSO
14	01	04	03	012	00	LOS ORÉGANOS
<b>14</b>	<b>01</b>	<b>04</b>	<b>04</b>	<b>000</b>	<b>00</b>	<b>EL YAYAL</b>
14	01	04	04	001	00	EL YAYAL
14	01	04	04	002	00	SABANA DEL YAYAL (LOS RANCHOS)
14	01	04	04	003	00	LAS QUINCE MIL
14	01	04	04	004	00	LOS PONTONES
14	01	04	04	005	00	CAÑO DE LOS NEGROS

República Dominicana  
División territorial de María Trinidad Sánchez, 2009.

Provincia	Municipio	Distrito municipal	Sección	Barrio/paraje	Sub-barrio	Nombre
14	01	04	04	006	00	SABANA DEL MONO (LA SABANA)
14	01	04	04	007	00	VILLA ALTAGRACIA (EL HOYITO)
14	01	04	04	008	00	LA PALMITA
14	01	04	04	009	00	EL DRAGO
14	01	04	04	010	00	VILLA ALEGRE
14	01	04	04	011	00	EL CUCURUCHO
14	01	04	04	012	00	LOS CERROS
<b>14</b>	<b>01</b>	<b>04</b>	<b>05</b>	<b>000</b>	<b>00</b>	<b>LAS CÓRCOBAS</b>
14	01	04	05	001	00	ARROYO AL MEDIO ARRIBA
14	01	04	05	002	00	EL ALTO DEL CEMENTERIO
14	01	04	05	003	00	LOS FOGONES
14	01	04	05	004	00	LA CURVA (EL AGUACATE)
14	01	04	05	005	00	CAYA CLARA
14	01	04	05	006	00	LAS CÓRCOBAS
14	01	04	05	007	00	LA JAGUA
14	01	04	05	008	00	EL PICA O DE LUIS O PICADO DE LUIS
14	01	04	05	009	00	QUEBRADA HONDA
14	01	04	05	010	00	LOS TOROS
14	01	04	05	011	00	MAJAGUAL ABAJO
14	01	04	05	012	00	EL PALMAR DE LOS SÁNCHEZ
14	01	04	05	013	00	LA PIEZA
14	01	04	05	014	00	MAJAGUAL
14	01	04	05	015	00	SONADOR ABAJO
14	01	04	05	016	00	LA TRAVESÍA
14	01	04	05	017	00	LA CIRUELA
<b>14</b>	<b>02</b>	<b>00</b>	<b>00</b>	<b>000</b>	<b>00</b>	<b>CABRERA</b>
<b>14</b>	<b>02</b>	<b>01</b>	<b>00</b>	<b>000</b>	<b>00</b>	<b>CABRERA</b>
<b>14</b>	<b>02</b>	<b>01</b>	<b>01</b>	<b>000</b>	<b>00</b>	<b>CABRERA (ZONA URBANA)</b>
<b>14</b>	<b>02</b>	<b>01</b>	<b>01</b>	<b>001</b>	<b>00</b>	<b>CENTRO DEL PUEBLO</b>
14	02	01	01	001	01	CENTRO DEL PUEBLO
<b>14</b>	<b>02</b>	<b>01</b>	<b>01</b>	<b>002</b>	<b>00</b>	<b>RESIDENCIAL MARÍA</b>
14	02	01	01	002	01	RESIDENCIAL MARÍA
<b>14</b>	<b>02</b>	<b>01</b>	<b>01</b>	<b>003</b>	<b>00</b>	<b>DOÑA LUISA</b>
14	02	01	01	003	01	DOÑA LUISA
<b>14</b>	<b>02</b>	<b>01</b>	<b>01</b>	<b>004</b>	<b>00</b>	<b>RESIDENCIAL BRISMAR O BRISAS DEL MAR</b>
14	02	01	01	004	01	RESIDENCIAL BRISMAR O BRISAS DEL MAR
<b>14</b>	<b>02</b>	<b>01</b>	<b>01</b>	<b>005</b>	<b>00</b>	<b>LA AVIACIÓN</b>
14	02	01	01	005	01	LA AVIACIÓN
<b>14</b>	<b>02</b>	<b>01</b>	<b>01</b>	<b>006</b>	<b>00</b>	<b>RESIDENCIAL FEDERICO LINARES</b>
14	02	01	01	006	01	RESIDENCIAL FEDERICO LINARES
<b>14</b>	<b>02</b>	<b>01</b>	<b>01</b>	<b>007</b>	<b>00</b>	<b>RESIDENCIAL BRISAS DEL ATLÁNTICO</b>
14	02	01	01	007	01	RESIDENCIAL BRISAS DEL ATLÁNTICO
<b>14</b>	<b>02</b>	<b>01</b>	<b>01</b>	<b>008</b>	<b>00</b>	<b>RESIDENCIAL ROQUE NÚÑEZ</b>
14	02	01	01	008	01	RESIDENCIAL ROQUE NÚÑEZ
<b>14</b>	<b>02</b>	<b>01</b>	<b>01</b>	<b>009</b>	<b>00</b>	<b>EL NARANJITO</b>
14	02	01	01	009	01	EL NARANJITO
<b>14</b>	<b>02</b>	<b>01</b>	<b>01</b>	<b>010</b>	<b>00</b>	<b>EL JAMO</b>
14	02	01	01	010	01	EL JAMO
<b>14</b>	<b>02</b>	<b>01</b>	<b>02</b>	<b>000</b>	<b>00</b>	<b>ABREU</b>
14	02	01	02	001	00	PRECIOSA DE MORA
14	02	01	02	002	00	PLAYA NAVÍO
14	02	01	02	003	00	LOS ROMEDILLOS
14	02	01	02	004	00	LOMA BLANCA
14	02	01	02	005	00	ABREU
14	02	01	02	006	00	EL BRETÓN
14	02	01	02	007	00	CATALINA ABAJO
14	02	01	02	008	00	EL PUERTO
14	02	01	02	009	00	CAYA CLARA
14	02	01	02	010	00	EL NARANJITO
14	02	01	02	011	00	MEDIA GORRA
14	02	01	02	012	00	LOS NOVILLOS

República Dominicana  
División territorial de María Trinidad Sánchez, 2009.

Provincia	Municipio	Distrito municipal	Sección	Barrio/paraje	Sub-barrio	Nombre
14	02	01	02	013	00	LAGUNA HONDA
14	02	01	02	014	00	LAS ESCOBAS
14	02	01	02	015	00	LOMA DE LA JAGUA
14	02	01	02	016	00	EL ZAPOTE
14	02	01	02	017	00	EL CRUCE DE LA PALMA
14	02	01	02	018	00	JINA CLARA
14	02	01	02	019	00	LOS HOYOS
14	02	01	02	020	00	LOS CAVORI
14	02	01	02	021	00	LAS CABIRMAS
14	02	01	02	022	00	CAÑADA MALA
14	02	01	02	023	00	BUENA AGUA
14	02	01	02	024	00	JOBO DULCE
14	02	01	02	025	00	RECODO
14	02	01	02	026	00	EL CATUÁN
14	02	01	02	027	00	LOS GUAOS
14	02	01	02	028	00	LOMA DEL BURRO
14	02	01	02	029	00	LAS CUATRO ESQUINAS
14	02	01	02	030	00	CATALINA ARRIBA
14	02	01	02	031	00	LA PEONÍA
14	02	01	02	032	00	POZO DEL HIGO
14	02	01	02	033	00	LOMA DEL CABALLO
14	02	01	02	034	00	EL SALTADERO
14	02	01	02	035	00	GUAO ABAJO
14	02	01	02	036	00	PICADO CIDOR
<b>14</b>	<b>02</b>	<b>01</b>	<b>03</b>	<b>000</b>	<b>00</b>	<b>LA JAGÜITA</b>
14	02	01	03	001	00	EL PUJADOR O JAGÜITA
14	02	01	03	002	00	CAÑO AZUL DE SALOMÓN
14	02	01	03	003	00	LA JAGUA
14	02	01	03	004	00	EL PALITO
14	02	01	03	005	00	SANTA MARÍA
14	02	01	03	006	00	JOBO CLARO
14	02	01	03	007	00	SECTOR MELLA
14	02	01	03	008	00	SAN JOSÉ PASTRANA
14	02	01	03	009	00	BEJUCO ALAMBRE
14	02	01	03	010	00	LAGUNA DEL REMBLAZO
14	02	01	03	011	00	LA BEJUCURA
<b>14</b>	<b>02</b>	<b>01</b>	<b>04</b>	<b>000</b>	<b>00</b>	<b>EL JAMO</b>
14	02	01	04	001	00	EL DIAMANTE
14	02	01	04	002	00	LA CRUZ
14	02	01	04	003	00	LA LLANADA
14	02	01	04	004	00	JUAN GÓMEZ
14	02	01	04	005	00	LOMA ALTA
14	02	01	04	006	00	LOS VALLES
14	02	01	04	007	00	LOS CANJILONES
14	02	01	04	008	00	POZO PRIETO
14	02	01	04	009	00	EL JAMO
<b>14</b>	<b>02</b>	<b>02</b>	<b>00</b>	<b>000</b>	<b>00</b>	<b>ARROYO SALADO (D. M.).</b>
<b>14</b>	<b>02</b>	<b>02</b>	<b>01</b>	<b>000</b>	<b>00</b>	<b>ARROYO SALADO (ZONA URBANA)</b>
<b>14</b>	<b>02</b>	<b>02</b>	<b>01</b>	<b>001</b>	<b>00</b>	<b>PAYITA O CENTRO DEL PUEBLO</b>
14	02	02	01	001	01	PAYITA O CENTRO DEL PUEBLO
<b>14</b>	<b>02</b>	<b>02</b>	<b>01</b>	<b>002</b>	<b>00</b>	<b>LOS SOLARES</b>
14	02	02	01	002	01	LOS SOLARES
<b>14</b>	<b>02</b>	<b>02</b>	<b>01</b>	<b>003</b>	<b>00</b>	<b>SANTA ANA</b>
14	02	02	01	003	01	SANTA ANA
<b>14</b>	<b>02</b>	<b>02</b>	<b>01</b>	<b>004</b>	<b>00</b>	<b>LOS PLACERES</b>
14	02	02	01	004	01	LOS PLACERES
<b>14</b>	<b>02</b>	<b>02</b>	<b>02</b>	<b>000</b>	<b>00</b>	<b>BAOBA DEL PIÑAL</b>
14	02	02	02	001	00	BAOBA DEL PIÑAL
14	02	02	02	002	00	LÍNEA 15
14	02	02	02	003	00	VISTA LINDA
14	02	02	02	004	00	PUEBLO NUEVO

República Dominicana  
División territorial de María Trinidad Sánchez, 2009.

Provincia	Municipio	Distrito municipal	Sección	Barrio/paraje	Sub-barrio	Nombre
14	02	02	02	005	00	LA CENTRAL (ARROYO SALADO)
14	02	02	02	006	00	LOS PAJUILES
14	02	02	02	007	00	OCHOA
14	02	02	02	008	00	LOS HIGOS
<b>14</b>	<b>02</b>	<b>02</b>	<b>03</b>	<b>000</b>	<b>00</b>	<b>SAN ISIDRO</b>
14	02	02	03	001	00	SAN ISIDRO
14	02	02	03	002	00	CAÑO BEJUCO
14	02	02	03	003	00	CAÑADA ARENOSA
14	02	02	03	004	00	BARRIO EL CARMEN (TIERRA DE PULGUITA)
14	02	02	03	005	00	LA LEGAMOSA
14	02	02	03	007	00	CAÑO CLARO
<b>14</b>	<b>02</b>	<b>02</b>	<b>04</b>	<b>000</b>	<b>00</b>	<b>PAYITA</b>
14	02	02	04	001	00	PAYITA
14	02	02	04	002	00	LOS PLACERES
14	02	02	04	003	00	LA CEIBA
14	02	02	04	004	00	LOS PAJONES
14	02	02	04	005	00	PUERTO RICO A PIE
<b>14</b>	<b>02</b>	<b>02</b>	<b>05</b>	<b>000</b>	<b>00</b>	<b>SAN RAFAEL</b>
14	02	02	05	001	00	SAN RAFAEL
14	02	02	05	002	00	BARRIO EL PUENTE
14	02	02	05	003	00	OJO DE AGUA
14	02	02	05	004	00	LA MILAGROSA O PROYECTO SAN MIGUEL
14	02	02	05	005	00	LA CUEVA
<b>14</b>	<b>02</b>	<b>03</b>	<b>00</b>	<b>000</b>	<b>00</b>	<b>LA ENTRADA (D. M.).</b>
<b>14</b>	<b>02</b>	<b>03</b>	<b>01</b>	<b>000</b>	<b>00</b>	<b>LA ENTRADA (ZONA URBANA)</b>
<b>14</b>	<b>02</b>	<b>03</b>	<b>01</b>	<b>001</b>	<b>00</b>	<b>LA ENTRADA</b>
14	02	03	01	001	01	LA ENTRADA
<b>14</b>	<b>02</b>	<b>03</b>	<b>02</b>	<b>000</b>	<b>00</b>	<b>CAÑO AZUL COLORADO</b>
14	02	03	02	001	00	CAÑO AZUL DE COLORADO
14	02	03	02	002	00	LAS ABEJAS
14	02	03	02	003	00	LA VEREDA
14	02	03	02	004	00	POZO AMARILLO
14	02	03	02	005	00	POZO ARENOSO
14	02	03	02	006	00	EL BROCAL
14	02	03	02	007	00	EL BAJÍO (LOS PUENTES)
14	02	03	02	008	00	LOMA DEL TORO
14	02	03	02	009	00	LA VIRGEN DE LA PIEDRA
14	02	03	02	010	00	HIGO DE LAS TRES PIERNAS
14	02	03	02	011	00	LA ENTRADA
<b>14</b>	<b>02</b>	<b>03</b>	<b>03</b>	<b>000</b>	<b>00</b>	<b>LA CAPILLA</b>
14	02	03	03	001	00	LA CAPILLA
14	02	03	03	002	00	EL CIGUAL
14	02	03	03	003	00	POZO HONDO
14	02	03	03	004	00	LOS PINITOS
14	02	03	03	005	00	LA BOTIJA
14	02	03	03	006	00	LOS CACAOS
14	02	03	03	007	00	EL CALLEJÓN
14	02	03	03	008	00	LOMA DE LOS SELECTOS
14	02	03	03	009	00	EL PICA O DE LOS TORITOS
<b>14</b>	<b>03</b>	<b>00</b>	<b>00</b>	<b>000</b>	<b>00</b>	<b>EL FACTOR</b>
<b>14</b>	<b>03</b>	<b>01</b>	<b>00</b>	<b>000</b>	<b>00</b>	<b>EL FACTOR</b>
<b>14</b>	<b>03</b>	<b>01</b>	<b>01</b>	<b>000</b>	<b>00</b>	<b>EL FACTOR (ZONA URBANA)</b>
<b>14</b>	<b>03</b>	<b>01</b>	<b>01</b>	<b>001</b>	<b>00</b>	<b>FACTOR VIEJO</b>
14	03	01	01	001	01	FACTOR VIEJO
14	03	01	01	001	02	PIEDRA BLANCA
<b>14</b>	<b>03</b>	<b>01</b>	<b>01</b>	<b>002</b>	<b>00</b>	<b>PUEBLO NUEVO</b>
14	03	01	01	002	01	PUEBLO NUEVO
14	03	01	01	002	02	LOS PASITOS
<b>14</b>	<b>03</b>	<b>01</b>	<b>01</b>	<b>003</b>	<b>00</b>	<b>EL HOSPITAL O LAS MERCEDES</b>
14	03	01	01	003	01	EL HOSPITAL O LAS MERCEDES
<b>14</b>	<b>03</b>	<b>01</b>	<b>01</b>	<b>004</b>	<b>00</b>	<b>EL BARRO</b>

República Dominicana  
División territorial de María Trinidad Sánchez, 2009.

Provincia	Municipio	Distrito municipal	Sección	Barrio/paraje	Sub-barrio	Nombre
14	03	01	01	004	01	EL BARRO
<b>14</b>	<b>03</b>	<b>01</b>	<b>01</b>	<b>005</b>	<b>00</b>	<b>LA IGLESIA</b>
14	03	01	01	005	01	LA IGLESIA
<b>14</b>	<b>03</b>	<b>01</b>	<b>01</b>	<b>006</b>	<b>00</b>	<b>EL ABITA</b>
14	03	01	01	006	01	EL ABITA
14	03	01	01	006	02	EL PLD
14	03	01	01	006	03	EL PRD
14	03	01	01	006	04	LA CURVA O LA PLANTA DE GAS
<b>14</b>	<b>03</b>	<b>01</b>	<b>01</b>	<b>007</b>	<b>00</b>	<b>EL PLAY O SAN JOSÉ</b>
14	03	01	01	007	01	EL PLAY O SAN JOSÉ
14	03	01	01	007	02	LOS MANGOS
14	03	01	01	007	03	MARÍA AUXILIADORA
14	03	01	01	007	04	URBANIZACIÓN DON DEPORTE
<b>14</b>	<b>03</b>	<b>01</b>	<b>02</b>	<b>000</b>	<b>00</b>	<b>EL PAPAYO</b>
14	03	01	02	001	00	LOS POMOS
14	03	01	02	002	00	VUELTA LARGA
14	03	01	02	003	00	CINTA NEGRA
14	03	01	02	004	00	EL PAPAYO
14	03	01	02	005	00	EL HIGÜERO
14	03	01	02	006	00	EL JOBITO
14	03	01	02	007	00	CUESTA COLORADA
14	03	01	02	008	00	LA PEONÍA
14	03	01	02	009	00	ESQUINA CALIENTE
14	03	01	02	010	00	ALTOS DEL RANCHO
<b>14</b>	<b>03</b>	<b>01</b>	<b>03</b>	<b>000</b>	<b>00</b>	<b>LOS PAJONES</b>
14	03	01	03	001	00	LOS PAJONES
14	03	01	03	002	00	QUEBRADA FRÍA
14	03	01	03	003	00	CAÑO DE LA VACA
14	03	01	03	004	00	PIEDRA BLANCA
<b>14</b>	<b>03</b>	<b>01</b>	<b>04</b>	<b>000</b>	<b>00</b>	<b>TELANZA</b>
14	03	01	04	001	00	EL BARRO
14	03	01	04	002	00	PALMA SOLA
14	03	01	04	003	00	EL TELANZA
14	03	01	04	004	00	BLANCO
<b>14</b>	<b>03</b>	<b>01</b>	<b>05</b>	<b>000</b>	<b>00</b>	<b>LOS INDIOS</b>
14	03	01	05	001	00	LOS INDIOS
14	03	01	05	002	00	HIGUERITO
14	03	01	05	003	00	HIGUERITO ABAJO
14	03	01	05	004	00	HIGUERITO ARRIBA
14	03	01	05	005	00	LA JÍBARA
<b>14</b>	<b>03</b>	<b>02</b>	<b>00</b>	<b>000</b>	<b>00</b>	<b>EL POZO (D. M.).</b>
<b>14</b>	<b>03</b>	<b>02</b>	<b>01</b>	<b>000</b>	<b>00</b>	<b>EL POZO (ZONA URBANA)</b>
<b>14</b>	<b>03</b>	<b>02</b>	<b>01</b>	<b>001</b>	<b>00</b>	<b>EL POZO</b>
14	03	02	01	001	01	EL POZO
14	03	02	01	001	02	LOS COQUITOS
<b>14</b>	<b>03</b>	<b>02</b>	<b>01</b>	<b>002</b>	<b>00</b>	<b>LOS LIMONES</b>
14	03	02	01	002	01	LOS LIMONES
14	03	02	01	002	02	ALTO DE CUBA
14	03	02	01	002	03	LOS PINOS
<b>14</b>	<b>03</b>	<b>02</b>	<b>01</b>	<b>003</b>	<b>00</b>	<b>EL CHUCHO</b>
14	03	02	01	003	01	EL CHUCHO
<b>14</b>	<b>03</b>	<b>02</b>	<b>02</b>	<b>000</b>	<b>00</b>	<b>LOS LIMONES</b>
14	03	02	02	001	00	LA YAGUA DEL ALTO DE CUBA
14	03	02	02	002	00	LA TROCHA
14	03	02	02	003	00	EL HELECHAL (EL ALTO)
14	03	02	02	004	00	RABO DE CHIVO
14	03	02	02	005	00	LA CIDRA
14	03	02	02	006	00	BARRIO LA YAGUA DE LA TROCHA
14	03	02	02	007	00	LA GRIMOSA
14	03	02	02	008	00	LA CIMARRA
14	03	02	02	009	00	LA PICHINGA

República Dominicana  
División territorial de María Trinidad Sánchez, 2009.

Provincia	Municipio	Distrito municipal	Sección	Barrio/paraje	Sub-barrio	Nombre
14	03	02	02	010	00	EL ALTO
14	03	02	02	011	00	EL ALTO DE CUBA
14	03	02	02	012	00	LOS PINOS
<b>14</b>	<b>03</b>	<b>02</b>	<b>03</b>	<b>000</b>	<b>00</b>	<b>MADRE VIEJA</b>
14	03	02	03	001	00	MADRE VIEJA
14	03	02	03	002	00	LA PUNTA
14	03	02	03	003	00	ALTO DE JALISCO
14	03	02	03	004	00	CALLEJÓN DE LOS MOTA
14	03	02	03	005	00	EL TORO
14	03	02	03	006	00	LA FACTORÍA
14	03	02	03	007	00	LA GUÁZARA
14	03	02	03	008	00	LA CANDELA
<b>14</b>	<b>04</b>	<b>00</b>	<b>00</b>	<b>000</b>	<b>00</b>	<b>RÍO SAN JUAN</b>
<b>14</b>	<b>04</b>	<b>01</b>	<b>00</b>	<b>000</b>	<b>00</b>	<b>RÍO SAN JUAN</b>
<b>14</b>	<b>04</b>	<b>01</b>	<b>01</b>	<b>000</b>	<b>00</b>	<b>RÍO SAN JUAN (ZONA URBANA)</b>
<b>14</b>	<b>04</b>	<b>01</b>	<b>01</b>	<b>001</b>	<b>00</b>	<b>URBANIZACIÓN AURORA</b>
14	04	01	01	001	01	URBANIZACIÓN AURORA
<b>14</b>	<b>04</b>	<b>01</b>	<b>01</b>	<b>002</b>	<b>00</b>	<b>ACAPULCO</b>
14	04	01	01	002	01	ACAPULCO
<b>14</b>	<b>04</b>	<b>01</b>	<b>01</b>	<b>003</b>	<b>00</b>	<b>NUEVA YORK CHIQUITO</b>
14	04	01	01	003	01	NUEVA YORK CHIQUITO
<b>14</b>	<b>04</b>	<b>01</b>	<b>01</b>	<b>004</b>	<b>00</b>	<b>LAS FLORES</b>
14	04	01	01	004	01	LAS FLORES
<b>14</b>	<b>04</b>	<b>01</b>	<b>01</b>	<b>005</b>	<b>00</b>	<b>EL HOSPITAL</b>
14	04	01	01	005	01	EL HOSPITAL
14	04	01	01	005	02	EL CEMENTERIO
<b>14</b>	<b>04</b>	<b>01</b>	<b>01</b>	<b>006</b>	<b>00</b>	<b>BUENOS AIRES</b>
14	04	01	01	006	01	BUENOS AIRES
<b>14</b>	<b>04</b>	<b>01</b>	<b>01</b>	<b>007</b>	<b>00</b>	<b>CENTRO DEL PUEBLO</b>
14	04	01	01	007	01	CENTRO DEL PUEBLO
<b>14</b>	<b>04</b>	<b>01</b>	<b>01</b>	<b>008</b>	<b>00</b>	<b>CAÑA AMARGA</b>
14	04	01	01	008	01	CAÑA AMARGA
<b>14</b>	<b>04</b>	<b>01</b>	<b>01</b>	<b>009</b>	<b>00</b>	<b>EL EDÉN</b>
14	04	01	01	009	01	EL EDÉN
<b>14</b>	<b>04</b>	<b>01</b>	<b>01</b>	<b>010</b>	<b>00</b>	<b>LA GALLERA VIEJA</b>
14	04	01	01	010	01	LA GALLERA VIEJA
<b>14</b>	<b>04</b>	<b>01</b>	<b>01</b>	<b>011</b>	<b>00</b>	<b>LA COQUERA</b>
14	04	01	01	011	01	LA COQUERA
<b>14</b>	<b>04</b>	<b>01</b>	<b>01</b>	<b>012</b>	<b>00</b>	<b>URBANIZACIÓN ROSA DELIA</b>
14	04	01	01	012	01	URBANIZACIÓN ROSA DELIA
<b>14</b>	<b>04</b>	<b>01</b>	<b>01</b>	<b>013</b>	<b>00</b>	<b>RESIDENCIAL BELLA COLINA</b>
14	04	01	01	013	01	RESIDENCIAL BELLA COLINA
<b>14</b>	<b>04</b>	<b>01</b>	<b>01</b>	<b>014</b>	<b>00</b>	<b>SANTA LUCÍA</b>
14	04	01	01	014	01	SANTA LUCÍA
<b>14</b>	<b>04</b>	<b>01</b>	<b>02</b>	<b>000</b>	<b>00</b>	<b>LOS CACAOS</b>
14	04	01	02	001	00	LA MOZADERA O LA HOZADERA
14	04	01	02	002	00	LOS CAJUILES
14	04	01	02	003	00	LA PUERTA
14	04	01	02	004	00	EL CARAQUEÑO
14	04	01	02	005	00	BOBITA ABAJO
14	04	01	02	006	00	BOBITA AL CENTRO
14	04	01	02	007	00	EL GUANO
14	04	01	02	008	00	LOS REMOLINOS
14	04	01	02	009	00	PUERCA GORDA
14	04	01	02	010	00	EL MORRITO
14	04	01	02	011	00	JOBO CLARO
14	04	01	02	012	00	ARROYO SABANA
14	04	01	02	013	00	LOS POMOS
14	04	01	02	014	00	EL COPEYITO
14	04	01	02	015	00	CARRASCO
14	04	01	02	016	00	LA MANIGUA

República Dominicana  
División territorial de María Trinidad Sánchez, 2009.

Provincia	Municipio	Distrito municipal	Sección	Barrio/paraje	Sub-barrio	Nombre
14	04	01	02	017	00	LA DESCUBIERTA
14	04	01	02	018	00	LOMA EL CAFÉ
14	04	01	02	019	00	LA MANTECA
14	04	01	02	020	00	EL COQUITAL
14	04	01	02	021	00	PUERCA GORDA DEL FIRME
14	04	01	02	022	00	LA VIGÍA
14	04	01	02	023	00	EL CARACOL
14	04	01	02	024	00	LOS PALMARITOS
14	04	01	02	025	00	SABANA LA PUERTA
14	04	01	02	026	00	MANIGUA ARRIBA
14	04	01	02	027	00	BATEY BRUGAL
14	04	01	02	028	00	LA COYERA
14	04	01	02	029	00	LAS CEIBAS
14	04	01	02	030	00	EL RANCHITO
14	04	01	02	031	00	LOS CHIRIVICOS
<b>14</b>	<b>04</b>	<b>01</b>	<b>03</b>	<b>000</b>	<b>00</b>	<b>MATA PUERCO</b>
14	04	01	03	001	00	LAGUNA DE YERBA
14	04	01	03	002	00	ALTO DEL MACAO
14	04	01	03	003	00	LA CUBANA
14	04	01	03	004	00	POZO PRIETO
14	04	01	03	005	00	MATA PUERCO ARRIBA
14	04	01	03	006	00	MATA PUERCO ABAJO
14	04	01	03	007	00	POZO LARGO
14	04	01	03	008	00	LA CARIBE
14	04	01	03	009	00	LA NOVILLA
14	04	01	03	010	00	CUERNO DE BUEY
14	04	01	03	011	00	ARROYO GRANDE
14	04	01	03	012	00	EL TABLÓN

**LEYENDA**

	Provincia
	Municipio general
	Distrito municipal
	(Zona urbana)
	Sección
	Barrio o paraje

Fuente: Departamento de Cartografía, Oficina Nacional de Estadística.



---

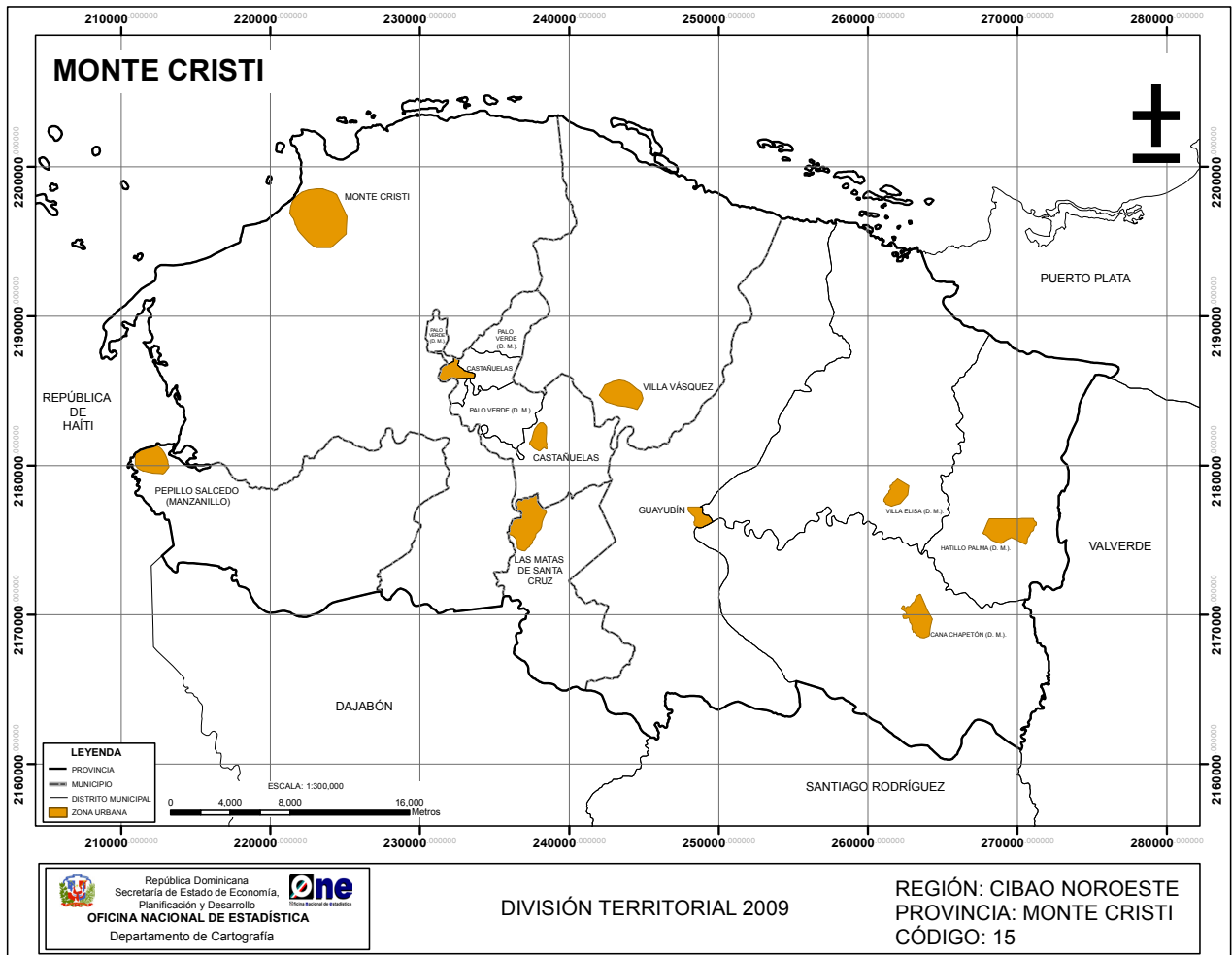
# MONTE CRISTI

15

---



## Monte Cristi



### - Ubicación geográfica

La provincia Monte Cristi está situada en la Región Cibao Noroeste; su común cabecera es el municipio Monte Cristi. Limita al norte con el océano Atlántico, al este con las provincias Valverde y Puerto Plata, al sur con las provincias Santiago Rodríguez y Dajabón y al oeste con el océano Atlántico y parte de la República de Haití. Sus coordenadas son 19°40' latitud norte y 71° 25' longitud oeste.

- **Extensión territorial:** 1,906.05 km<sup>2</sup>.

- **Población 2002:** 111,014 habitantes.

- **Densidad poblacional:** 58 hab/km<sup>2</sup>.

### - División territorial política

Es la provincia número 15, constituida por 6 municipios, 4 distritos municipales, 34 secciones y 176 parajes.

## - Antecedentes históricos

El lugar donde se asienta Monte Cristi formaba parte del cacicazgo de Marién, gobernado por el cacique Guacanagarix. Descubierta por Cristóbal Colón en su primer viaje, el Almirante avistó la montaña El Morro, que lo inspiró en el Gólgota donde fue crucificado nuestro señor Jesucristo, dándole el nombre de Monte Cristo, en latín; es uno de los pocos pueblos descubiertos por Colón que conserva el nombre que él le asignó. Debido a su conveniente localización, Colón tuvo la idea de fundar su primer asentamiento poblacional, pero según afirman algunos, el hecho de encontrar cuerpos de cadáveres insepultos en el Fuerte de la Navidad, se interpretó como de mal agüero, por lo que decidió que la primera ciudad de América se fundara más al norte de la Isabela.

Los comienzos de Monte Cristi se remontan a 1506 con una aldea de pescadores nativos de la isla, gobernada por Nicolás de Ovando, pero es para 1533 cuando es poblada por sesenta agricultores españoles y sus familias procedentes de las islas Canarias, hecho que se toma en cuenta como fecha de fundación de Monte Cristi el año en que es poblada por las familias españolas. Luego, para 1545 llegaron treinta familias más, y en el año de 1588 apareció registrada como una de las parroquias que conformaban la isla. Con el objetivo de terminar con el comercio ilegal en la parte norte de la isla, la Corona española ordenó las denominadas Devastaciones de Osorio, y entre las ciudades que fueron destruidas se encontraba Monte Cristi, la cual parte de sus riquezas materiales y humanas fueron trasladadas a la villa de Monte Plata.

Para 1751, luego de varios años de abandono, con la intención de aprovechar las ventajas de su ubicación con respecto al comercio marítimo fue refundada la villa de Monte Cristi, por orden del rey Fernando VI de Borbón.

Mediante el decreto N.º 14, del 24 de julio de 1884, establece la división territorial político-administrativa en cinco departamentos y 29 comunes; Monte Cristi es asignada como común del departamento de Santiago. La ley 4803 de fecha 9 de septiembre de 1907, publicada en la Gaceta Oficial N.º 1821 de fecha 11 de septiembre de 1907, establece que el territorio dominicano se divide en provincias y estas en comunes entre las cuales se erige a Monte Cristi en provincia con las comunes Monte Cristi, Sabaneta, Guayubín, Dajabón, Monción y Restauración.

Mediante ley N.º 5220 sobre División Territorial del 30 de septiembre de 1959, mantuvo su status de provincia constituida con los territorios de los municipios Monte Cristi, Guayubín, Pepillo Salcedo y Villa Isabel, con la ciudad de San Fernando de Monte Cristi como capital.

## - Relieve

- Sistema montañoso: parte de la cordillera Septentrional
- Elevaciones: loma El Quemado, La Atravesada, La Sierrecita, Sierra Pelada, El Cerrazo.
- Cayos: Entre sus islas adyacentes se encuentra los cayos Los Siete Hermanos (Monte Grande, Monte Chico o Chiquito, Tororu, Tercero, Ratás, Muertos y Arenas).
- Promontorio: El Morro de Monte Cristo.
- Valle: parte del Valle Yaque del Norte.
- Vegetación: Xerófila, representada por guayacán, cayuco, bayahonda, guano, baitoa.

Está el Parque Nacional de Monte Cristi declarado mediante el decreto 1315 de 1938, siendo delimitado por el decreto 158-86 y ampliado por el decreto 13-93 que crea el polo turístico.

- **Recursos mineros:** ilmenita, circón, magnetita, topacio y lignito.

#### - **Hidrografía**

- Ríos: Yaque del Norte, Chacuey, Macabonsito, Maguaca, Guayubín, Gurabo, Camú, Verde, Bacuí, Yaquesito, Nizao, Jimenoa, Yami, Tireo, Blanco y Grande
- Presas: Chacuey y Maguaca, compartidas con la provincia Dajabón
- Laguna: Saladillo
- Bahías: Manzanillo, Icaquito y Monte Cristi.

- **Clima:** Bosque seco y monte espinoso. Registran temperaturas medias anuales de 26.4°C y una precipitación media anual de 592.2 mm.

- **Área protegida:** Parque Nacional de Monte Cristi, El Morro, la Reserva Científica Villa Elisa, en Guayubín, y Laguna Saladillo.



República Dominicana  
División territorial de Monte Cristi, 2009.

Provincia	Municipio	Distrito municipal	Sección	Barrio/paraje	Sub-barrio	Nombre
<b>15</b>	<b>00</b>	<b>00</b>	<b>00</b>	<b>000</b>	<b>00</b>	<b>MONTE CRISTI</b>
<b>15</b>	<b>01</b>	<b>00</b>	<b>00</b>	<b>000</b>	<b>00</b>	<b>MONTE CRISTI</b>
<b>15</b>	<b>01</b>	<b>01</b>	<b>00</b>	<b>000</b>	<b>00</b>	<b>MONTE CRISTI</b>
<b>15</b>	<b>01</b>	<b>01</b>	<b>01</b>	<b>000</b>	<b>00</b>	<b>SAN FERNANDO DE MONTE CRISTI (ZONA URBANA)</b>
<b>15</b>	<b>01</b>	<b>01</b>	<b>01</b>	<b>001</b>	<b>00</b>	<b>MEJORAMIENTO SOCIAL</b>
15	01	01	01	001	01	MEJORAMIENTO SOCIAL
<b>15</b>	<b>01</b>	<b>01</b>	<b>01</b>	<b>002</b>	<b>00</b>	<b>LA ANTENA MILITAR</b>
15	01	01	01	002	01	LA ANTENA MILITAR
<b>15</b>	<b>01</b>	<b>01</b>	<b>01</b>	<b>003</b>	<b>00</b>	<b>EL FOGONAZO</b>
15	01	01	01	003	01	EL FOGONAZO
<b>15</b>	<b>01</b>	<b>01</b>	<b>01</b>	<b>004</b>	<b>00</b>	<b>SALOMÓN JORGE</b>
15	01	01	01	004	01	SALOMÓN JORGE
<b>15</b>	<b>01</b>	<b>01</b>	<b>01</b>	<b>005</b>	<b>00</b>	<b>CRISTO REY</b>
15	01	01	01	005	01	CRISTO REY
<b>15</b>	<b>01</b>	<b>01</b>	<b>01</b>	<b>006</b>	<b>00</b>	<b>CENTRO DEL PUEBLO</b>
15	01	01	01	006	01	CENTRO DEL PUEBLO
<b>15</b>	<b>01</b>	<b>01</b>	<b>01</b>	<b>007</b>	<b>00</b>	<b>LA ALBINA</b>
15	01	01	01	007	01	LA ALBINA
<b>15</b>	<b>01</b>	<b>01</b>	<b>01</b>	<b>008</b>	<b>00</b>	<b>LAS FLORES</b>
15	01	01	01	008	01	LAS FLORES
<b>15</b>	<b>01</b>	<b>01</b>	<b>01</b>	<b>009</b>	<b>00</b>	<b>SAN FERNANDO</b>
15	01	01	01	009	01	SAN FERNANDO
<b>15</b>	<b>01</b>	<b>01</b>	<b>01</b>	<b>010</b>	<b>00</b>	<b>SAN PEDRO</b>
15	01	01	01	010	01	SAN PEDRO
15	01	01	01	010	02	LOS MULTIS DE SAVICA
<b>15</b>	<b>01</b>	<b>01</b>	<b>01</b>	<b>011</b>	<b>00</b>	<b>BELLA VISTA</b>
15	01	01	01	011	01	BELLA VISTA
<b>15</b>	<b>01</b>	<b>01</b>	<b>01</b>	<b>012</b>	<b>00</b>	<b>GUATAPANAL</b>
15	01	01	01	012	01	GUATAPANAL
<b>15</b>	<b>01</b>	<b>01</b>	<b>01</b>	<b>013</b>	<b>00</b>	<b>BUENOS AIRES</b>
15	01	01	01	013	01	BUENOS AIRES
<b>15</b>	<b>01</b>	<b>01</b>	<b>01</b>	<b>014</b>	<b>00</b>	<b>LOS MAESTROS</b>
15	01	01	01	014	01	LOS MAESTROS
<b>15</b>	<b>01</b>	<b>01</b>	<b>02</b>	<b>000</b>	<b>00</b>	<b>EL RINCÓN</b>
15	01	01	02	001	00	EL GÓMEZ
15	01	01	02	002	00	JAIQUI
15	01	01	02	003	00	EL RINCÓN
15	01	01	02	004	00	LAGUNA VERDE
15	01	01	02	005	00	BATEY BISONÓ
15	01	01	02	006	00	ISABEL DE TORRES
15	01	01	02	007	00	VEREDA DE SINENCIO
15	01	01	02	008	00	HATO VIEJO
<b>15</b>	<b>01</b>	<b>01</b>	<b>03</b>	<b>000</b>	<b>00</b>	<b>LAS AGUAS</b>
15	01	01	03	001	00	LAS AGUAS
15	01	01	03	002	00	EL MOLINO
15	01	01	03	003	00	CARNERO
15	01	01	03	004	00	HIGÜERO
15	01	01	03	005	00	PELADEROS
15	01	01	03	006	00	LAS CLAVELLINAS
15	01	01	03	007	00	LA PINTA
15	01	01	03	008	00	BATEY WALTERÍO
15	01	01	03	009	00	BATEY MAGUACA
15	01	01	03	010	00	BATEY HIGÜERO
15	01	01	03	011	00	LAS ISLETAS
15	01	01	03	012	00	BATEY ISABEL
15	01	01	03	013	00	LA CRUZ DE PALO VERDE
15	01	01	03	014	00	BATEY MADRE
15	01	01	03	015	00	LA JUDEA
15	01	01	03	016	00	LA RECTA DE SANITA
15	01	01	03	017	00	MANGRUNO
<b>15</b>	<b>01</b>	<b>01</b>	<b>04</b>	<b>000</b>	<b>00</b>	<b>LAS PEÑAS</b>

República Dominicana  
División territorial de Monte Cristi, 2009.

Provincia	Municipio	Distrito municipal	Sección	Barrio/paraje	Sub-barrio	Nombre
15	01	01	04	001	00	LAS PEÑAS
15	01	01	04	002	00	LA SEQUÍA
15	01	01	04	003	00	JARAMILLO
15	01	01	04	004	00	BATEY JULIANA
15	01	01	04	005	00	NUEVA JUDEA
15	01	01	04	006	00	LOS CONUCOS
15	01	01	04	007	00	EL MORRO
<b>15</b>	<b>01</b>	<b>01</b>	<b>05</b>	<b>000</b>	<b>00</b>	<b>EL DURO</b>
15	01	01	05	001	00	EL DURO
<b>15</b>	<b>01</b>	<b>01</b>	<b>06</b>	<b>000</b>	<b>00</b>	<b>BAITOAL</b>
15	01	01	06	001	00	BAITOAL
<b>15</b>	<b>02</b>	<b>00</b>	<b>00</b>	<b>000</b>	<b>00</b>	<b>CASTAÑUELAS</b>
<b>15</b>	<b>02</b>	<b>01</b>	<b>00</b>	<b>000</b>	<b>00</b>	<b>CASTAÑUELAS</b>
<b>15</b>	<b>02</b>	<b>01</b>	<b>01</b>	<b>000</b>	<b>00</b>	<b>CASTAÑUELAS (ZONA URBANA)</b>
<b>15</b>	<b>02</b>	<b>01</b>	<b>01</b>	<b>001</b>	<b>00</b>	<b>CASTAÑUELAS</b>
15	02	01	01	001	01	BELLA VISTA
15	02	01	01	001	02	EL CENTRO
15	02	01	01	001	03	EL PALMAR
15	02	01	01	001	04	EL CAMBRÓN
15	02	01	01	001	05	SANTA MÓNICA
15	02	01	01	001	06	SAN MARCOS DE PORRES O RINCÓN CALIENTE
<b>15</b>	<b>02</b>	<b>01</b>	<b>02</b>	<b>000</b>	<b>00</b>	<b>EL AHOGADO</b>
15	02	01	02	001	00	EL AHOGADO
15	02	01	02	002	00	FINCA MAULE
15	02	01	02	003	00	LOS CHICHIGUAOS
<b>15</b>	<b>02</b>	<b>01</b>	<b>03</b>	<b>000</b>	<b>00</b>	<b>LOMA DE CASTAÑUELAS</b>
15	02	01	03	001	00	LOMA DE CASTAÑUELAS
<b>15</b>	<b>02</b>	<b>01</b>	<b>04</b>	<b>000</b>	<b>00</b>	<b>CASTAÑUELAS (LOZANO)</b>
15	02	01	04	001	00	LA CAPITALITA
15	02	01	04	002	00	LOZANO
15	02	01	04	003	00	PUNTA DE GARZA
<b>15</b>	<b>02</b>	<b>02</b>	<b>00</b>	<b>000</b>	<b>00</b>	<b>PALO VERDE (D. M.)</b>
<b>15</b>	<b>02</b>	<b>02</b>	<b>01</b>	<b>000</b>	<b>00</b>	<b>PALO VERDE (ZONA URBANA)</b>
<b>15</b>	<b>02</b>	<b>02</b>	<b>01</b>	<b>001</b>	<b>00</b>	<b>PALO VERDE</b>
15	02	02	01	001	01	LOS BARRANCONES
15	02	02	01	001	02	LA REFORMA
15	02	02	01	001	03	CENTRO DEL PUEBLO
15	02	02	01	001	04	LOS SOLARES
<b>15</b>	<b>02</b>	<b>02</b>	<b>02</b>	<b>000</b>	<b>00</b>	<b>EL VIGIADOR</b>
15	02	02	02	001	00	EL VIGIADOR
15	02	02	02	002	00	MOLINO SUCIO
<b>15</b>	<b>02</b>	<b>02</b>	<b>03</b>	<b>000</b>	<b>00</b>	<b>MAGDALENA</b>
15	02	02	03	001	00	LA MAGDALENA
15	02	02	03	002	00	EL YAGUARIZO
15	02	02	03	003	00	LOS CAJUILES
<b>15</b>	<b>02</b>	<b>02</b>	<b>04</b>	<b>000</b>	<b>00</b>	<b>HATO VIEJO</b>
15	02	02	04	001	00	HATO VIEJO
<b>15</b>	<b>03</b>	<b>00</b>	<b>00</b>	<b>000</b>	<b>00</b>	<b>GUAYUBÍN</b>
<b>15</b>	<b>03</b>	<b>01</b>	<b>00</b>	<b>000</b>	<b>00</b>	<b>GUAYUBÍN</b>
<b>15</b>	<b>03</b>	<b>01</b>	<b>01</b>	<b>000</b>	<b>00</b>	<b>GUAYUBÍN (ZONA URBANA)</b>
<b>15</b>	<b>03</b>	<b>01</b>	<b>01</b>	<b>001</b>	<b>00</b>	<b>SAL SI PUEDES</b>
15	03	01	01	001	01	SAL SI PUEDES
<b>15</b>	<b>03</b>	<b>01</b>	<b>01</b>	<b>002</b>	<b>00</b>	<b>MANZANA DE ORO</b>
15	03	01	01	002	01	MANZANA DE ORO
<b>15</b>	<b>03</b>	<b>01</b>	<b>01</b>	<b>003</b>	<b>00</b>	<b>CANELA</b>
15	03	01	01	003	01	CANELA
<b>15</b>	<b>03</b>	<b>01</b>	<b>01</b>	<b>004</b>	<b>00</b>	<b>GAZCUE</b>
15	03	01	01	004	01	GAZCUE
<b>15</b>	<b>03</b>	<b>01</b>	<b>01</b>	<b>005</b>	<b>00</b>	<b>SANTA TERESITA</b>
15	03	01	01	005	01	SANTA TERESITA
<b>15</b>	<b>03</b>	<b>01</b>	<b>01</b>	<b>006</b>	<b>00</b>	<b>MONTE CARMELO</b>



República Dominicana  
División territorial de Monte Cristi, 2009.

Provincia	Municipio	Distrito municipal	Sección	Barrio/paraje	Sub-barrio	Nombre
15	03	01	01	006	01	MONTE CARMELO
<b>15</b>	<b>03</b>	<b>01</b>	<b>01</b>	<b>007</b>	<b>00</b>	<b>VENECIA</b>
15	03	01	01	007	01	VENECIA
<b>15</b>	<b>03</b>	<b>01</b>	<b>02</b>	<b>000</b>	<b>00</b>	<b>JUAN GÓMEZ</b>
15	03	01	02	001	00	LA SALADA
15	03	01	02	002	00	JUAN GÓMEZ
15	03	01	02	003	00	SABANA
15	03	01	02	004	00	VILLA SINDA
15	03	01	02	005	00	EL CAMPAMENTO
<b>15</b>	<b>03</b>	<b>01</b>	<b>03</b>	<b>000</b>	<b>00</b>	<b>MARTÍN GARCÍA</b>
15	03	01	03	001	00	LA GATA
15	03	01	03	002	00	MONTE ABAJO
15	03	01	03	003	00	MARTÍN GARCÍA
15	03	01	03	004	00	EL GUANITO
15	03	01	03	005	00	LOS GUAMACHOS
15	03	01	03	006	00	LA VUELTA
15	03	01	03	007	00	MACHETE
15	03	01	03	008	00	CABEZA DE TORO
15	03	01	03	009	00	BOCA O VACA VIEJA
15	03	01	03	010	00	GUAYUBINCITO
15	03	01	03	011	00	EL CHARCÓN
15	03	01	03	012	00	EL MANGAL
15	03	01	03	013	00	CAYUCAL ABAJO
15	03	01	03	014	00	CAYUCAL
15	03	01	03	015	00	LA ANTONA
15	03	01	03	016	00	EL POCITO
15	03	01	03	017	00	VILLA NUEVA
15	03	01	03	018	00	BOHÍO VIEJO
<b>15</b>	<b>03</b>	<b>01</b>	<b>04</b>	<b>000</b>	<b>00</b>	<b>SABANA CRUZ</b>
15	03	01	04	001	00	PUERTO RICO
15	03	01	04	002	00	SABANA CRUZ
15	03	01	04	003	00	EL CAYAL
15	03	01	04	004	00	HAITÍ
<b>15</b>	<b>03</b>	<b>02</b>	<b>00</b>	<b>000</b>	<b>00</b>	<b>VILLA ELISA (D. M.).</b>
<b>15</b>	<b>03</b>	<b>02</b>	<b>01</b>	<b>000</b>	<b>00</b>	<b>VILLA ELISA (ZONA URBANA)</b>
<b>15</b>	<b>03</b>	<b>02</b>	<b>01</b>	<b>001</b>	<b>00</b>	<b>VILLA ELISA</b>
15	03	02	01	001	01	VILLA ELISA
15	03	02	01	001	02	MAMÁ TINGÓ
<b>15</b>	<b>03</b>	<b>02</b>	<b>02</b>	<b>000</b>	<b>00</b>	<b>EL COPEY</b>
15	03	02	02	001	00	EL COPEY
15	03	02	02	002	00	EL GUAYO
15	03	02	02	003	00	LOS LIMONES
<b>15</b>	<b>03</b>	<b>02</b>	<b>03</b>	<b>000</b>	<b>00</b>	<b>LA GUAJACA</b>
15	03	02	03	001	00	LA GUAJACA
15	03	02	03	002	00	LA BREÑA
15	03	02	03	003	00	SABANA BONITA
<b>15</b>	<b>03</b>	<b>02</b>	<b>04</b>	<b>000</b>	<b>00</b>	<b>HATO DEL MEDIO ARRIBA</b>
15	03	02	04	001	00	HATO DEL MEDIO ARRIBA
15	03	02	04	002	00	HATO DEL MEDIO ADENTRO
15	03	02	04	003	00	HATO DEL MEDIO ABAJO
15	03	02	04	004	00	VILLA LOBOS AFUERA
15	03	02	04	005	00	VILLA LOBOS ADENTRO
15	03	02	04	006	00	RODEO O RODERO
15	03	02	04	007	00	BARRANCA BLANCA
<b>15</b>	<b>03</b>	<b>02</b>	<b>05</b>	<b>000</b>	<b>00</b>	<b>EL PAPAYO</b>
15	03	02	05	001	00	EL PAPAYO
15	03	02	05	002	00	AGUA DE LAS PALMAS
15	03	02	05	003	00	CUESTA CORVADA
15	03	02	05	004	00	ESTERO BALSA
15	03	02	05	005	00	PUERTO JUANITA
<b>15</b>	<b>03</b>	<b>03</b>	<b>00</b>	<b>000</b>	<b>00</b>	<b>HATILLO PALMA (D. M.).</b>

República Dominicana  
División territorial de Monte Cristi, 2009.

Provincia	Municipio	Distrito municipal	Sección	Barrio/paraje	Sub-barrio	Nombre
<b>15</b>	<b>03</b>	<b>03</b>	<b>01</b>	<b>000</b>	<b>00</b>	<b>HATILLO PALMA (ZONA URBANA)</b>
15	03	03	01	001	00	HATILLO PALMA
15	03	03	01	001	01	HATILLO PALMA
<b>15</b>	<b>03</b>	<b>03</b>	<b>01</b>	<b>002</b>	<b>00</b>	<b>LOS CAPELLÁN</b>
15	03	03	01	002	01	LOS CAPELLÁN
<b>15</b>	<b>03</b>	<b>03</b>	<b>01</b>	<b>003</b>	<b>00</b>	<b>EL CAYITO</b>
15	03	03	01	003	01	EL CAYITO
15	03	03	01	003	02	LAS FLORES
<b>15</b>	<b>03</b>	<b>03</b>	<b>02</b>	<b>000</b>	<b>00</b>	<b>HATILLO PALMA</b>
15	03	03	02	001	00	ARROYO SECO
15	03	03	02	002	00	HATILLO PALMA ADENTRO
15	03	03	02	003	00	LA DIVISORIA
15	03	03	02	004	00	LOS GORILAS
15	03	03	02	005	00	EL CAMINO LA JOBERA
15	03	03	02	006	00	CRUCE DE LORA
15	03	03	02	007	00	EL CAYITO
<b>15</b>	<b>03</b>	<b>03</b>	<b>03</b>	<b>000</b>	<b>00</b>	<b>LOS DERRAMADEROS</b>
15	03	03	03	001	00	LOS DERRAMADEROS
15	03	03	03	002	00	SOLIMÁN
15	03	03	03	003	00	LOS PALMARITOS
15	03	03	03	004	00	ARROYO CAÑA
15	03	03	03	005	00	AGUA DE LUIS
15	03	03	03	006	00	ZEPITÉN
15	03	03	03	007	00	LOMA DE SOLIMÁN
15	03	03	03	008	00	CERRO ANTÓN
15	03	03	03	009	00	LOMA LA PALOMA
<b>15</b>	<b>03</b>	<b>03</b>	<b>04</b>	<b>000</b>	<b>00</b>	<b>DOÑA ANTONIA</b>
15	03	03	04	001	00	DOÑA ANTONIA
15	03	03	04	002	00	SABANA DEL RANCHO
15	03	03	04	003	00	LA BANANERA
<b>15</b>	<b>03</b>	<b>04</b>	<b>00</b>	<b>000</b>	<b>00</b>	<b>CANA CHAPETÓN (D. M.).</b>
<b>15</b>	<b>03</b>	<b>04</b>	<b>01</b>	<b>000</b>	<b>00</b>	<b>CANA CHAPETÓN (ZONA URBANA)</b>
<b>15</b>	<b>03</b>	<b>04</b>	<b>01</b>	<b>001</b>	<b>00</b>	<b>CANA ARRIBA</b>
15	03	04	01	001	01	SÁBILA O LAS MERCEDES
15	03	04	01	001	02	VENESSA
<b>15</b>	<b>03</b>	<b>04</b>	<b>01</b>	<b>002</b>	<b>00</b>	<b>CANA AL MEDIO</b>
15	03	04	01	002	01	CANA AL MEDIO
15	03	04	01	002	02	LAS FLORES
<b>15</b>	<b>03</b>	<b>04</b>	<b>01</b>	<b>003</b>	<b>00</b>	<b>CANA ABAJO O SAN PEDRO</b>
15	03	04	01	003	01	CANA ABAJO O SAN PEDRO
<b>15</b>	<b>03</b>	<b>04</b>	<b>02</b>	<b>000</b>	<b>00</b>	<b>CANA CHAPETÓN</b>
15	03	04	02	001	00	VANESSA
15	03	04	02	002	00	SABANETICA
15	03	04	02	003	00	BUENOS AIRES
15	03	04	02	004	00	PASO REAL
15	03	04	02	005	00	TABIQUE
<b>15</b>	<b>03</b>	<b>04</b>	<b>03</b>	<b>000</b>	<b>00</b>	<b>CERRO GORDO</b>
15	03	04	03	001	00	CERRO GORDO ABAJO
15	03	04	03	002	00	CERRO GORDO DEL MEDIO
15	03	04	03	003	00	CERRO GORDO ARRIBA
15	03	04	03	004	00	LA REFORMA
15	03	04	03	005	00	RÍO VIEJO
15	03	04	03	006	00	LOMA DE CERRO GORDO
15	03	04	03	007	00	LAGUNA COLORADA
15	03	04	03	008	00	PEÑA DE RANCHADEROS
15	03	04	03	009	00	RANCHADEROS
15	03	04	03	010	00	FUNDO VIEJO
15	03	04	03	011	00	EL HOSPITAL
15	03	04	03	012	00	SABANA DE YAJARIMA
15	03	04	03	013	00	LA YAGÜITA
15	03	04	03	014	00	LA PEÑA

República Dominicana  
División territorial de Monte Cristi, 2009.

Provincia	Municipio	Distrito municipal	Sección	Barrio/paraje	Sub-barrio	Nombre
<b>15</b>	<b>03</b>	<b>04</b>	<b>04</b>	<b>000</b>	<b>00</b>	<b>PILOTO</b>
15	03	04	04	001	00	PILOTO
15	03	04	04	002	00	SABANA LARGA
15	03	04	04	003	00	LOS CERCADILLOS
<b>15</b>	<b>03</b>	<b>04</b>	<b>05</b>	<b>000</b>	<b>00</b>	<b>LA CAÍDA</b>
15	03	04	05	001	00	LA CAÍDA
15	03	04	05	002	00	BARRIO NUEVO
15	03	04	05	003	00	GURABO ADETRRO
<b>15</b>	<b>04</b>	<b>00</b>	<b>00</b>	<b>000</b>	<b>00</b>	<b>LAS MATAS DE SANTA CRUZ</b>
<b>15</b>	<b>04</b>	<b>01</b>	<b>00</b>	<b>000</b>	<b>00</b>	<b>LAS MATAS DE SANTA CRUZ</b>
<b>15</b>	<b>04</b>	<b>01</b>	<b>01</b>	<b>000</b>	<b>00</b>	<b>LAS MATAS DE SANTA CRUZ (ZONA URBANA)</b>
<b>15</b>	<b>04</b>	<b>01</b>	<b>01</b>	<b>001</b>	<b>00</b>	<b>EL LLANO</b>
15	04	01	01	001	01	EL LLANO
<b>15</b>	<b>04</b>	<b>01</b>	<b>01</b>	<b>002</b>	<b>00</b>	<b>LAS MATAS ABAJO</b>
15	04	01	01	002	01	LAS MATAS ABAJO
<b>15</b>	<b>04</b>	<b>01</b>	<b>01</b>	<b>003</b>	<b>00</b>	<b>EL CAYUCO</b>
15	04	01	01	003	01	EL CAYUCO
<b>15</b>	<b>04</b>	<b>01</b>	<b>01</b>	<b>004</b>	<b>00</b>	<b>BUEN PASTOR</b>
15	04	01	01	004	01	BUEN PASTOR
<b>15</b>	<b>04</b>	<b>01</b>	<b>01</b>	<b>005</b>	<b>00</b>	<b>EL BOLSILLO</b>
15	04	01	01	005	01	EL BOLSILLO
<b>15</b>	<b>04</b>	<b>01</b>	<b>01</b>	<b>006</b>	<b>00</b>	<b>VIVIENDA</b>
15	04	01	01	006	01	VIVIENDA
<b>15</b>	<b>04</b>	<b>01</b>	<b>01</b>	<b>007</b>	<b>00</b>	<b>LA MINA (CENTRO DEL PUEBLO)</b>
15	04	01	01	007	01	LA MINA (CENTRO DEL PUEBLO)
<b>15</b>	<b>04</b>	<b>01</b>	<b>01</b>	<b>008</b>	<b>00</b>	<b>CAMPANARIO</b>
15	04	01	01	008	01	CAMPANARIO
<b>15</b>	<b>04</b>	<b>01</b>	<b>01</b>	<b>009</b>	<b>00</b>	<b>SANTA LUCÍA</b>
15	04	01	01	009	01	SANTA LUCÍA
15	04	01	01	009	02	LAS FLORES O EL PASAR
<b>15</b>	<b>04</b>	<b>01</b>	<b>01</b>	<b>010</b>	<b>00</b>	<b>LA CANA</b>
15	04	01	01	010	01	LA CANA
<b>15</b>	<b>04</b>	<b>01</b>	<b>01</b>	<b>011</b>	<b>00</b>	<b>LINDO</b>
15	04	01	01	011	01	LINDO
<b>15</b>	<b>04</b>	<b>01</b>	<b>01</b>	<b>012</b>	<b>00</b>	<b>EL CACIQUE (YAGURIZO)</b>
15	04	01	01	012	01	EL CACIQUE (YAGURIZO)
<b>15</b>	<b>04</b>	<b>01</b>	<b>01</b>	<b>013</b>	<b>00</b>	<b>MANGA MOCHA O YAGUARIZO</b>
15	04	01	01	013	01	MANGA MOCHA O YAGUARIZO
<b>15</b>	<b>04</b>	<b>01</b>	<b>01</b>	<b>014</b>	<b>00</b>	<b>LOS REYES</b>
15	04	01	01	014	01	LOS REYES
<b>15</b>	<b>04</b>	<b>01</b>	<b>02</b>	<b>000</b>	<b>00</b>	<b>LOS AMACEYES</b>
15	04	01	02	001	00	LOS AMACEYES
<b>15</b>	<b>04</b>	<b>01</b>	<b>03</b>	<b>000</b>	<b>00</b>	<b>LA HORCA</b>
15	04	01	03	001	00	LA HORCA
15	04	01	03	002	00	LA MAYITA
<b>15</b>	<b>04</b>	<b>01</b>	<b>04</b>	<b>000</b>	<b>00</b>	<b>SANTA CRUZ</b>
15	04	01	04	001	00	SANTA CRUZ
15	04	01	04	002	00	PUEBLO NUEVO
15	04	01	04	003	00	JOBO CORCOVADO
<b>15</b>	<b>05</b>	<b>00</b>	<b>00</b>	<b>000</b>	<b>00</b>	<b>PEPILLO SALCEDO</b>
<b>15</b>	<b>05</b>	<b>01</b>	<b>00</b>	<b>000</b>	<b>00</b>	<b>PEPILLO SALCEDO (MANZANILLO)</b>
<b>15</b>	<b>05</b>	<b>01</b>	<b>01</b>	<b>000</b>	<b>00</b>	<b>PEPILLO SALCEDO (MANZANILLO) (ZONA URBANA)</b>
<b>15</b>	<b>05</b>	<b>01</b>	<b>01</b>	<b>001</b>	<b>00</b>	<b>PEPILLO SALCEDO</b>
15	05	01	01	001	01	CENTRO DEL PUEBLO
15	05	01	01	001	02	PUEBLO NUEVO
15	05	01	01	001	03	LOS JAPONESES
15	05	01	01	001	04	LAS CASITAS
15	05	01	01	001	05	LOS BARRANCONES
15	05	01	01	001	06	VILLA RAY
15	05	01	01	001	07	VILLA BANACK
15	05	01	01	001	08	EL CERRO







República Dominicana  
División territorial de Monte Cristi, 2009.

Provincia	Municipio	Distrito municipal	Sección	Barrio/paraje	Sub-barrio	Nombre
15	05	01	01	001	09	ALTO DE LA PALOMA O MANHATTAN
<b>15</b>	<b>05</b>	<b>01</b>	<b>02</b>	<b>000</b>	<b>00</b>	<b>CARBONERA</b>
15	05	01	02	001	00	CARBONERA
15	05	01	02	002	00	GUANITO
15	05	01	02	003	00	LAS FUENTES DE GUAJABO
<b>15</b>	<b>05</b>	<b>01</b>	<b>03</b>	<b>000</b>	<b>00</b>	<b>COPEY</b>
15	05	01	03	001	00	MASACRE
15	05	01	03	002	00	LAGUNA SALADILLO
15	05	01	03	003	00	COPEY
15	05	01	03	004	00	GOZUELA
15	05	01	03	005	00	MANZANILLO RURAL
<b>15</b>	<b>05</b>	<b>01</b>	<b>04</b>	<b>000</b>	<b>00</b>	<b>SANTA MARÍA</b>
15	05	01	04	001	00	BAITOA
15	05	01	04	002	00	SANTA MARÍA
15	05	01	04	003	00	SANITA
15	05	01	04	004	00	MARMOLEJOS
15	05	01	04	005	00	LA CABUYA
<b>15</b>	<b>06</b>	<b>00</b>	<b>00</b>	<b>000</b>	<b>00</b>	<b>VILLA VÁSQUEZ</b>
<b>15</b>	<b>06</b>	<b>01</b>	<b>00</b>	<b>000</b>	<b>00</b>	<b>VILLA VÁSQUEZ</b>
<b>15</b>	<b>06</b>	<b>01</b>	<b>01</b>	<b>000</b>	<b>00</b>	<b>VILLA VÁSQUEZ (ZONA URBANA)</b>
<b>15</b>	<b>06</b>	<b>01</b>	<b>01</b>	<b>001</b>	<b>00</b>	<b>EL ARROZAL</b>
15	06	01	01	001	01	EL ARROZAL
<b>15</b>	<b>06</b>	<b>01</b>	<b>01</b>	<b>002</b>	<b>00</b>	<b>LOS CAMBRONES O SAN JOSÉ</b>
15	06	01	01	002	01	LOS CAMBRONES O SAN JOSÉ
<b>15</b>	<b>06</b>	<b>01</b>	<b>01</b>	<b>003</b>	<b>00</b>	<b>CENTRO DEL PUEBLO</b>
15	06	01	01	003	01	CENTRO DEL PUEBLO
15	06	01	01	003	02	SUR
15	06	01	01	003	03	BRISAS DEL CANAL
<b>15</b>	<b>06</b>	<b>01</b>	<b>01</b>	<b>004</b>	<b>00</b>	<b>LA CAPILLA</b>
15	06	01	01	004	01	LA CAPILLA
15	06	01	01	004	02	NUEVO
<b>15</b>	<b>06</b>	<b>01</b>	<b>01</b>	<b>005</b>	<b>00</b>	<b>LAS FLORES</b>
15	06	01	01	005	01	LAS FLORES
<b>15</b>	<b>06</b>	<b>01</b>	<b>01</b>	<b>006</b>	<b>00</b>	<b>LA GALLERA</b>
15	06	01	01	006	01	LA GALLERA
<b>15</b>	<b>06</b>	<b>01</b>	<b>01</b>	<b>007</b>	<b>00</b>	<b>LA COLINA</b>
15	06	01	01	007	01	LA COLINA
<b>15</b>	<b>06</b>	<b>01</b>	<b>01</b>	<b>008</b>	<b>00</b>	<b>LA COLINA ARRIBA</b>
15	06	01	01	008	01	LA COLINA ARRIBA
15	06	01	01	008	02	PROYECTO NUEVO
<b>15</b>	<b>06</b>	<b>01</b>	<b>02</b>	<b>000</b>	<b>00</b>	<b>BOTONCILLO</b>
15	06	01	02	001	00	BOTONCILLO
15	06	01	02	002	00	LA TRINCHERA
15	06	01	02	003	00	LA BAITOA
15	06	01	02	004	00	LOS UVEROS
15	06	01	02	005	00	LOS ALGODONES
<b>15</b>	<b>06</b>	<b>01</b>	<b>03</b>	<b>000</b>	<b>00</b>	<b>LOS CONUCOS</b>
15	06	01	03	001	00	LOS CONUCOS
15	06	01	03	002	00	BUEN HOMBRE
15	06	01	03	003	00	LAS CAÑAS DE LOS UVEROS
15	06	01	03	004	00	LA BRÍGIDA
<b>15</b>	<b>06</b>	<b>01</b>	<b>04</b>	<b>000</b>	<b>00</b>	<b>VILLA GARCÍA</b>
15	06	01	04	001	00	LOMA ATRAVESADA
15	06	01	04	002	00	LA FINCA
15	06	01	04	003	00	EL MANANTIAL
15	06	01	04	004	00	EL CHARCAZO
15	06	01	04	005	00	LA AGÜITAS
15	06	01	04	006	00	VILLA GARCÍA
15	06	01	04	007	00	VILLA COPA
15	06	01	04	008	00	LOS ALPARGATALES
15	06	01	04	009	00	LA VEREDA

República Dominicana  
División territorial de Monte Cristi, 2009.

Provincia	Municipio	Distrito municipal	Sección	Barrio/paraje	Sub-barrio	Nombre
15	06	01	04	010	00	SINENCIO
15	06	01	04	011	00	LA REPRESA
15	06	01	04	012	00	SABANA CHIQUITA

**LEYENDA**

	Provincia
	Municipio general
	Distrito municipal
	(Zona urbana)
	Sección
	Barrio o paraje

Fuente: Departamento de Cartografía, Oficina Nacional de Estadística.



---

**PEDERNALES**

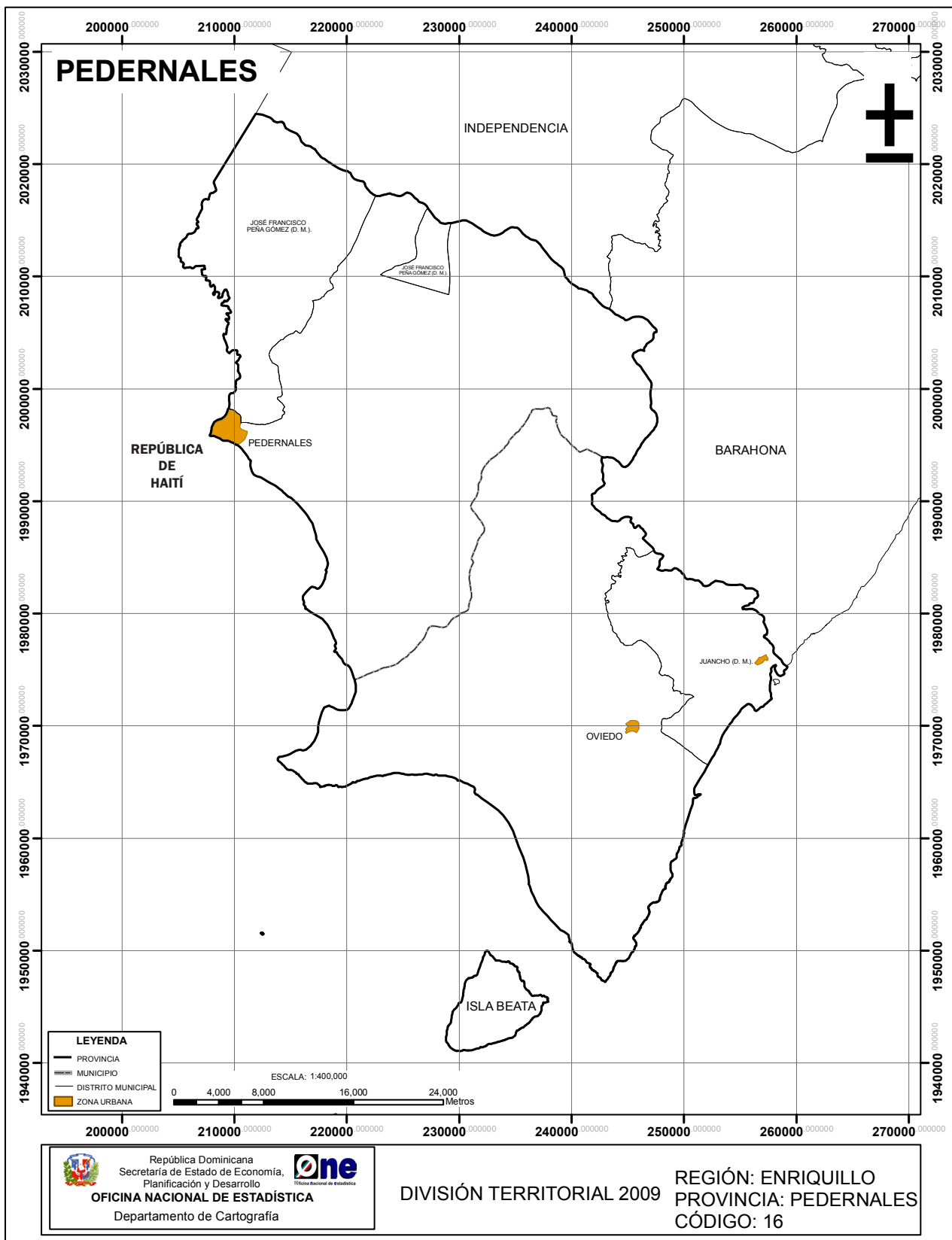
**16**

---





# Pedernales



## - Ubicación geográfica

La provincia Pedernales está situada en la Región Enriquillo; su común cabecera es el municipio de Pedernales. Limita al norte con la provincia Independencia, al este con la provincia Barahona, al sur con el mar Caribe y al oeste con la República de Haití y el mar Caribe. Sus coordenadas son 18° 00' latitud norte y 71° 34' longitud oeste.

- **Extensión territorial:** 2,082.05 km<sup>2</sup>.

- **Población** 2002: 21,207 habitantes.

- **Densidad poblacional:** 10 hab/km<sup>2</sup>.

## - División territorial política

Es la provincia número 16, constituida por 2 municipios, 2 distritos municipales, 9 secciones y 49 parajes.

## - Antecedentes históricos

En el período comprendido entre 1502-1509 los españoles ocupaban el territorio que actualmente es Pedernales. Contiene en su suelo una variedad de cuarzo de color amarillento que se encuentra a la orilla del río Pedernales y es de ahí que los españoles comienzan a llamarle de esta forma. La primera manifestación independentista en América, se produjo con la rebelión de Enriquillo en 1519, en la sierra de Baoruco situada al noroeste.

El 25 de agosto de 1773 se realizó un tratado entre el gobernador de la colonia francesa y el de la española, estableciendo que los límites entre ambas colonias debían terminar en Pedernales, teniendo como límite el río que lleva ese mismo nombre.

Hasta 1938 Pedernales era una sección de la común de Enriquillo, pero por una resolución del ayuntamiento de fecha 10 de abril del 1938, fue convertida en distrito municipal. En virtud de la ley N.º 83 del 16 de septiembre de 1942, publicada en la Gaceta Oficial N.º 5.801 del 19 del mismo mes y año, fue erigido el distrito municipal en común con la misma jurisdicción que tenía el distrito.

A partir del 17 de diciembre de 1957 se crea la provincia Pedernales con los territorios de los municipios de Pedernales y Oviedo, segregados de la provincia Barahona, con la ciudad de Pedernales como capital.

## Relieve

- Sierra: Sierra de Baoruco, que cubre gran parte del territorio de Pedernales.
- Elevaciones: Monte Vincent con 2,046 metros; otros de menor altura son El Guano, La Manigua, Cuesta Blanca, Las Trincheras y Los Platanitos.
- Llano: Pedernales es uno de los llanos costeros del Caribe, data del período Oligoceno, rico en tierra alúmina, es árido, razón por la cual se encuentra muy despoblado.

- Procurrente: Procurrente de Pedernales, antes denominado Procurrente de Barahona, es una zona cársica y cubre todo su territorio. Es la zona de mayor concentración salina del país.
- Cayo: Pisaje
- Cabos: Cabo Rojo, Falso y Beata, los más importantes del país.
- Bahía: Las Águilas y Honda.
- Islas adyacentes: Beata y Piedra Negra.
- Islote: Alto Velo.

- **Recursos mineros:** bauxita, piedra caliza en la zona de Cabo Rojo.

### - Hidrografía

- Ríos: Pedernales, que le sirve de límite natural con la república de Haití, otros de menor importancia son el río Bonito y El Mulito. Es una de las zonas más áridas del país
- Lagunas: Oviedo, Salada, Dulce, Bucán Base, Manuel Matos y la Laguna del Puerto en Medio.

### - Clima

- Bosque seco y monte espinoso, registra una temperatura media anual de 27.8°C, templado húmedo, con una precipitación media anual de 401.6 mm.
- Vegetación: Xerófila o xerófita

- **Área protegida:** los parques nacionales más importantes del país: Jaragua y el Baoruco.



República Dominicana  
División territorial de Pedernales, 2009.

Provincia	Municipio	Distrito municipal	Sección	Barrio/paraje	Sub-barrio	Nombre
<b>16</b>	<b>00</b>	<b>00</b>	<b>00</b>	<b>000</b>	<b>00</b>	<b>PEDERNALES</b>
<b>16</b>	<b>01</b>	<b>00</b>	<b>00</b>	<b>000</b>	<b>00</b>	<b>PEDERNALES</b>
<b>16</b>	<b>01</b>	<b>01</b>	<b>00</b>	<b>000</b>	<b>00</b>	<b>PEDERNALES</b>
<b>16</b>	<b>01</b>	<b>01</b>	<b>01</b>	<b>000</b>	<b>00</b>	<b>PEDERNALES (ZONA URBANA)</b>
16	01	01	01	001	00	MIRAMAR
16	01	01	01	002	00	LAS MERCEDES O CUARENTA
16	01	01	01	003	00	CENTRO DEL PUEBLO
16	01	01	01	004	00	VERDE
16	01	01	01	005	00	INÉS
16	01	01	01	006	00	ALCOA
16	01	01	01	007	00	MILITAR
16	01	01	01	008	00	VILLA DEL MAR
16	01	01	01	009	00	NICOLÁS FELIZ
16	01	01	01	010	00	LOS CAYUCOS
16	01	01	01	011	00	CAMPO DE AVIACIÓN VIEJO
16	01	01	01	012	00	CAMPO DE AVIACIÓN NUEVO
16	01	01	01	013	00	LOS GUAYACANES
16	01	01	01	014	00	LOS COQUITOS
16	01	01	01	015	00	VÍCTOR CHECHE
16	01	01	01	016	00	CABO MUELLE
<b>16</b>	<b>01</b>	<b>01</b>	<b>02</b>	<b>000</b>	<b>00</b>	<b>CABO ROJO</b>
16	01	01	02	001	00	CABO ROJO
16	01	01	02	002	00	LA CUEVA
16	01	01	02	003	00	ISLA BEATA
<b>16</b>	<b>01</b>	<b>01</b>	<b>03</b>	<b>000</b>	<b>00</b>	<b>LAS MERCEDES</b>
16	01	01	03	001	00	EL YAYAL (CAMPO AMOR)
16	01	01	03	002	00	LAS MERCEDES
16	01	01	03	003	00	SUMBÚ
16	01	01	03	004	00	TORO ARRIBA
16	01	01	03	005	00	SITIO NUEVO
16	01	01	03	006	00	EL MOGOTE
16	01	01	03	007	00	OLIVAR
16	01	01	03	009	00	JURUNGO
<b>16</b>	<b>01</b>	<b>02</b>	<b>00</b>	<b>000</b>	<b>00</b>	<b>JOSÉ FRANCISCO PEÑA GÓMEZ (D. M.).</b>
<b>16</b>	<b>01</b>	<b>02</b>	<b>01</b>	<b>000</b>	<b>00</b>	<b>LA ALTAGRACIA (ZONA URBANA)</b>
16	01	02	01	001	00	LA ALTAGRACIA
<b>16</b>	<b>01</b>	<b>02</b>	<b>02</b>	<b>000</b>	<b>00</b>	<b>AGUAS NEGRAS</b>
16	01	02	02	001	00	HIGO GRANDE
16	01	02	02	002	00	MANACLE
16	01	02	02	003	00	AGUAS NEGRAS
<b>16</b>	<b>01</b>	<b>02</b>	<b>03</b>	<b>000</b>	<b>00</b>	<b>MENCÍA</b>
16	01	02	03	001	00	LA MANIGUA
16	01	02	03	002	00	CABO DUARTE
16	01	02	03	003	00	LA ROSA
16	01	02	03	004	00	COLONIA MENCÍA
<b>16</b>	<b>01</b>	<b>02</b>	<b>04</b>	<b>000</b>	<b>00</b>	<b>ALTAGRACIA</b>
16	01	02	04	001	00	LA CANOA
16	01	02	04	002	00	BELLA VISTA
16	01	02	04	003	00	SAN ISIDRO
16	01	02	04	004	00	CABEZA DE AGUA
16	01	02	04	006	00	DON JUAN
16	01	02	04	007	00	PASO DE SENA
<b>16</b>	<b>01</b>	<b>02</b>	<b>05</b>	<b>000</b>	<b>00</b>	<b>LOS ARROYOS</b>
16	01	02	05	001	00	BOCA TANJÓN
16	01	02	05	002	00	LA JOYA
16	01	02	05	003	00	EL BAMBÚ
16	01	02	05	004	00	EL CIERVO
16	01	02	05	005	00	COLONIA LOS ARROYOS
<b>16</b>	<b>01</b>	<b>02</b>	<b>06</b>	<b>000</b>	<b>00</b>	<b>ÁVILA</b>
16	01	02	06	001	00	LOS CORRALES
16	01	02	06	002	00	EL MANGUITO

República Dominicana  
División territorial de Pedernales, 2009.

Provincia	Municipio	Distrito municipal	Sección	Barrio/paraje	Sub-barrio	Nombre
<b>16</b>	<b>02</b>	<b>00</b>	<b>00</b>	<b>000</b>	<b>00</b>	<b>OVIEDO</b>
<b>16</b>	<b>02</b>	<b>01</b>	<b>00</b>	<b>000</b>	<b>00</b>	<b>OVIEDO</b>
<b>16</b>	<b>02</b>	<b>01</b>	<b>01</b>	<b>000</b>	<b>00</b>	<b>OVIEDO (ZONA URBANA)</b>
16	02	01	01	001	00	OVIEDO
<b>16</b>	<b>02</b>	<b>01</b>	<b>02</b>	<b>000</b>	<b>00</b>	<b>LOS TRES CHARCOS</b>
16	02	01	02	001	00	LOS TRES CHARCOS
16	02	01	02	002	00	MANUEL GOYA
16	02	01	02	003	00	NUEVA ROSA
16	02	01	02	004	00	EL TOCÓN O FOGÓN DE LOS PERROS
16	02	01	02	005	00	PALO EL NÚMERO
16	02	01	02	006	00	PORVENIR
16	02	01	02	007	00	TIERRA COLORADA
<b>16</b>	<b>02</b>	<b>02</b>	<b>00</b>	<b>000</b>	<b>00</b>	<b>JUANCHO (D. M.).</b>
<b>16</b>	<b>02</b>	<b>02</b>	<b>01</b>	<b>000</b>	<b>00</b>	<b>JUANCHO (ZONA URBANA)</b>
16	02	02	01	001	00	JUANCHO
16	02	02	01	002	00	LINDO
<b>16</b>	<b>02</b>	<b>02</b>	<b>02</b>	<b>000</b>	<b>00</b>	<b>LA COLONIA VILLA ESPERANZA</b>
16	02	02	02	001	00	COLONIA VILLA ESPERANZA
16	02	02	02	002	00	EL BUCARAL
16	02	02	02	003	00	MACANDELA
16	02	02	02	004	00	MAMBÍ
16	02	02	02	005	00	GROMÁ
16	02	02	02	006	00	CHARCO BLANCO
16	02	02	02	007	00	MAPIORÓ
16	02	02	02	008	00	ARROYO SALADO
16	02	02	02	009	00	EL CAJUIL
16	02	02	02	010	00	PAYANO
16	02	02	02	011	00	PEDRO MOTA

**LEYENDA**

	Provincia
	Municipio general
	Distrito municipal
	(Zona urbana)
	Sección
	Barrio o paraje

Fuente: Departamento de Cartografía, Oficina Nacional de Estadística.

---

**PERAVIA**

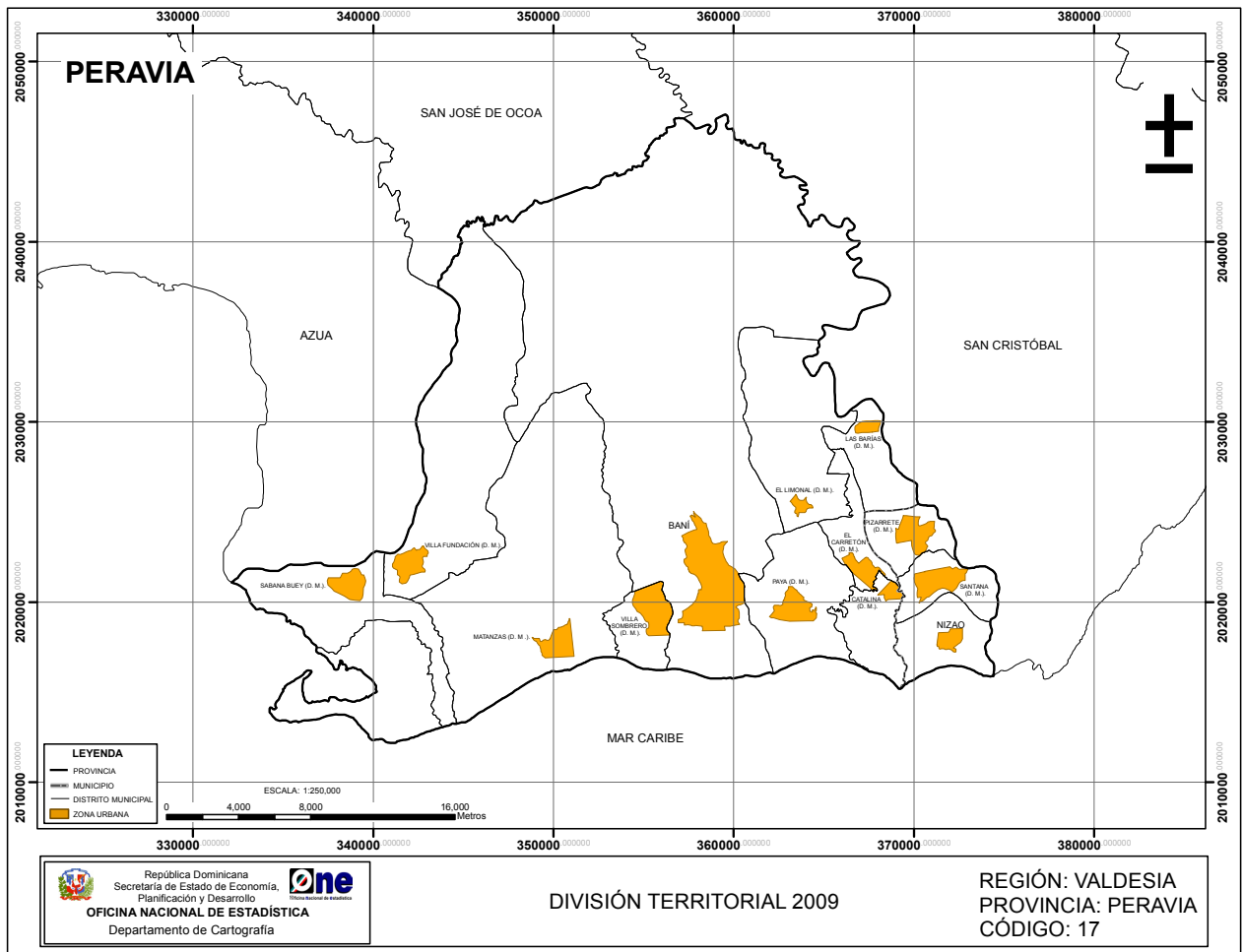
**17**

---





## Peravia



### - Ubicación geográfica

La provincia Peravia está situada en la Región Valdesia; su común cabecera es el municipio de Baní. Limita al norte con la provincia San José de Ocoa, al este con la provincia San Cristóbal, al sur con el mar Caribe y al oeste con la provincia Azua. Sus coordenadas son 18° 30' latitud norte y 70° 27' longitud oeste.

- **Extensión territorial:** 782.29 km<sup>2</sup>.

- **Población 2002:** 169,865 habitantes.

- **Densidad poblacional:** 217 hab/km<sup>2</sup>.

### - División territorial política

Es la provincia número 17, constituida por 2 municipios, 11 distritos municipales, 39 secciones y 221 parajes.

## - Antecedentes históricos

El nombre de Peravia, se cree nació de Pravia, dueña de los terrenos en los cuales se fundó Baní, también cuentan que Pani o Baní era el nombre de un cacique subalterno de Maguana, donde gobernaba Caonabo.

La comunidad de Baní fue fundada por el entonces gobernador de la isla de Santo Domingo, Don Manuel Azor y Urries el 3 de marzo de 1764, por el interés de poblar la casi despoblada colonia española siempre amenazada por los piratas, bucaneros y filibusteros que asolaban la región, y que al aumentar la población de la colonia española dificultaba el avance de los franceses hacia el este; el cura párroco Don Manuel Franco de Medina tuvo participación en la compra de los terrenos y fue de los firmantes del acta de fundación.

La Ley General de División Territorial, N.º 125 del 6 de junio de 1939, Gaceta Oficial N.º 5320, en su Art. 17 expresa lo siguiente: La provincia Trujillo está constituida por las comunes de San Cristóbal y Baní, con la ciudad de San Cristóbal como capital.

El decreto 14 de fecha 24 de julio de 1844, crea a Baní como común del Departamento de Santo Domingo. En 1934 junto a San Cristóbal pasó a formar parte de la provincia Trujillo.

Mediante la ley N.º 747, promulgada en fecha 23 de noviembre de 1944, crea la provincia a Baní, siendo segregada o separada de la provincia Trujillo junto al distrito municipal de Nizao. La ley N.º 750, promulgada en fecha 1 de diciembre de 1944, cambia el nombre a Baní por el de provincia José Trujillo Valdez. La ley 5685 de fecha 29 de noviembre de 1961, cambia el nombre a la provincia Trujillo Valdez por el de Peravia.

## - Relieve:

- Sistema montañoso: parte de la cordillera Central
- Elevaciones: Monte Culo de Maco, con 2,189 m.
- Lomas: Barbacoa con 1743 m, Piquito con 1,770 m, El Muñeco con 1,711 m, Loma de las Tablas, Los Ramones, El Mogote, Juan Soto, El Copey y La Tomasa.
- Llanura: parte de la llanura costera del Caribe, siendo el llano de Baní o de Peravia su zona geomorfológica más importante.

- **Recursos mineros:** oro, plata, cobre, plomo, zinc, calizas, salinas, arcilla industrial, barita.

## - Hidrografía

- Ríos: Baní, Nizao, el cual comparte con San Cristóbal y el Ocoa que comparte con la provincia Azua.
- Arroyos: Escondido, Los Cimarrones, Hondo, Mingo y Agusadera.
- Presas: Valdesia, Jigüey y Aguacate, contraembalse Las Barías.
- Bahía: Las Calderas.

**- Clima**

Bosque seco y monte espinoso subtropical y montano húmedo, con temperaturas entre los 27.5 °C. La precipitación anual oscila alrededor de los 965.1 mm de lluvia.

**- Área protegida:** Parque Nacional Dunas de Las Calderas y el Parque Nacional Juan Ulises García Bonnelly.



República Dominicana  
División territorial de Peravia, 2009.

Provincia	Municipio	Distrito municipal	Sección	Barrio/paraje	Sub-barrio	Nombre
<b>17</b>	<b>00</b>	<b>00</b>	<b>00</b>	<b>000</b>	<b>00</b>	<b>PERAVIA</b>
<b>17</b>	<b>01</b>	<b>00</b>	<b>00</b>	<b>000</b>	<b>00</b>	<b>BANÍ</b>
<b>17</b>	<b>01</b>	<b>01</b>	<b>00</b>	<b>000</b>	<b>00</b>	<b>BANÍ</b>
<b>17</b>	<b>01</b>	<b>01</b>	<b>01</b>	<b>000</b>	<b>00</b>	<b>BANÍ (ZONA URBANA)</b>
<b>17</b>	<b>01</b>	<b>01</b>	<b>01</b>	<b>001</b>	<b>00</b>	<b>CENTRO DEL PUEBLO</b>
17	01	01	01	001	01	CENTRO DEL PUEBLO
17	01	01	01	001	02	LOS MELONES
17	01	01	01	001	03	URBANIZACIÓN ANABEL
17	01	01	01	001	04	LA JABILLA
17	01	01	01	001	05	URBANIZACIÓN MÁXIMO GÓMEZ
17	01	01	01	001	06	LOS MORENOS
17	01	01	01	001	07	EL PARRAL
17	01	01	01	001	08	URBANIZACIÓN RIBERA DEL SUR
<b>17</b>	<b>01</b>	<b>01</b>	<b>01</b>	<b>002</b>	<b>00</b>	<b>30 DE MAYO</b>
17	01	01	01	002	01	30 DE MAYO
17	01	01	01	002	02	19 DE MARZO
<b>17</b>	<b>01</b>	<b>01</b>	<b>01</b>	<b>003</b>	<b>00</b>	<b>BRISAS DE GUÁZUMA</b>
17	01	01	01	003	01	BRISAS DE GUÁZUMA
17	01	01	01	003	02	ALTOS DE GUÁZUMA
17	01	01	01	003	03	BRISAS DEL SUR
<b>17</b>	<b>01</b>	<b>01</b>	<b>01</b>	<b>004</b>	<b>00</b>	<b>LOS CAJUILITOS</b>
17	01	01	01	004	01	LOS CAJUILITOS
<b>17</b>	<b>01</b>	<b>01</b>	<b>01</b>	<b>005</b>	<b>00</b>	<b>EL FUNDO</b>
17	01	01	01	005	01	EL FUNDO
<b>17</b>	<b>01</b>	<b>01</b>	<b>01</b>	<b>006</b>	<b>00</b>	<b>PUEBLO NUEVO</b>
17	01	01	01	006	01	PUEBLO NUEVO
17	01	01	01	006	02	24 DE ABRIL
<b>17</b>	<b>01</b>	<b>01</b>	<b>01</b>	<b>007</b>	<b>00</b>	<b>EL INVI</b>
17	01	01	01	007	01	EL INVI
17	01	01	01	007	02	LOS TIBURONES
17	01	01	01	007	03	LAS AREPAS
<b>17</b>	<b>01</b>	<b>01</b>	<b>01</b>	<b>008</b>	<b>00</b>	<b>SANTA CRUZ</b>
17	01	01	01	008	01	SANTA CRUZ
<b>17</b>	<b>01</b>	<b>01</b>	<b>01</b>	<b>009</b>	<b>00</b>	<b>VILLA MAJECA</b>
17	01	01	01	009	01	VILLA MAJECA
17	01	01	01	009	02	VILLA CARMEN
17	01	01	01	009	03	EL MENEO
17	01	01	01	009	04	HOYO PRIETO
<b>17</b>	<b>01</b>	<b>01</b>	<b>01</b>	<b>010</b>	<b>00</b>	<b>LOS PESCADORES</b>
17	01	01	01	010	01	LOS PESCADORES
17	01	01	01	010	02	SANTA ELENA
17	01	01	01	010	03	RESIDENCIAL CLAUDIA
17	01	01	01	010	04	URBANIZACIÓN JOSÉ DEL CARMEN
<b>17</b>	<b>01</b>	<b>01</b>	<b>01</b>	<b>011</b>	<b>00</b>	<b>LAS MARÍAS</b>
17	01	01	01	011	01	LAS MARÍAS
17	01	01	01	011	02	JARDINES DEL SUR
<b>17</b>	<b>01</b>	<b>01</b>	<b>01</b>	<b>012</b>	<b>00</b>	<b>SANTA ROSA</b>
17	01	01	01	012	01	SANTA ROSA
17	01	01	01	012	02	LOS ROBLES
<b>17</b>	<b>01</b>	<b>01</b>	<b>01</b>	<b>013</b>	<b>00</b>	<b>LOS BARRANCONES</b>
17	01	01	01	013	01	LOS BARRANCONES
17	01	01	01	013	02	VILLA DAVID
17	01	01	01	013	03	LAS 20 CASITAS
17	01	01	01	013	04	MÁXIMO GÓMEZ
17	01	01	01	013	05	VILLA LA COLINA
<b>17</b>	<b>01</b>	<b>01</b>	<b>01</b>	<b>014</b>	<b>00</b>	<b>MEJORAMIENTO SOCIAL</b>
17	01	01	01	014	01	MEJORAMIENTO SOCIAL
17	01	01	01	014	02	LOS CARTONES O MARÍA CARLITA
17	01	01	01	014	03	RESIDENCIAL LOS AGRÓNOMOS
<b>17</b>	<b>01</b>	<b>01</b>	<b>01</b>	<b>015</b>	<b>00</b>	<b>EL FUNDO (MIRADOR NORTE)</b>
17	01	01	01	015	01	EL FUNDO (MIRADOR NORTE)

República Dominicana  
División territorial de Peravia, 2009.

Provincia	Municipio	Distrito municipal	Sección	Barrio/paraje	Sub-barrio	Nombre
17	01	01	01	015	02	EL PADRE
17	01	01	01	015	03	LOS CAYUQUITOS
<b>17</b>	<b>01</b>	<b>01</b>	<b>01</b>	<b>016</b>	<b>00</b>	<b>LA SAONA</b>
17	01	01	01	016	01	LA SAONA
<b>17</b>	<b>01</b>	<b>01</b>	<b>01</b>	<b>017</b>	<b>00</b>	<b>EL MANÍ</b>
17	01	01	01	017	01	EL MANÍ
17	01	01	01	017	02	EL SIFONCITO
<b>17</b>	<b>01</b>	<b>01</b>	<b>01</b>	<b>018</b>	<b>00</b>	<b>EL LLANO</b>
17	01	01	01	018	01	EL LLANO
17	01	01	01	018	02	URBANIZACIÓN ERNEISA
17	01	01	01	018	03	URBANIZACIÓN VILLA REAL I Y II
17	01	01	01	018	04	URBANIZACIÓN LOS MAESTROS
<b>17</b>	<b>01</b>	<b>01</b>	<b>01</b>	<b>019</b>	<b>00</b>	<b>URBANIZACIÓN MARÍA DEL CARMEN</b>
17	01	01	01	019	01	URBANIZACIÓN MARÍA DEL CARMEN
<b>17</b>	<b>01</b>	<b>01</b>	<b>01</b>	<b>020</b>	<b>00</b>	<b>URBANIZACIÓN PALO ALTO</b>
17	01	01	01	020	01	URBANIZACIÓN PALO ALTO
17	01	01	01	020	02	RESIDENCIAL LUZ MARÍA
<b>17</b>	<b>01</b>	<b>01</b>	<b>01</b>	<b>021</b>	<b>00</b>	<b>URBANIZACIÓN BRISAS DEL CANAL</b>
17	01	01	01	021	01	URBANIZACIÓN BRISAS DEL CANAL
17	01	01	01	021	02	URBANIZACIÓN BRISAS DEL CANAL II
17	01	01	01	021	03	HERMANOS SERRET
<b>17</b>	<b>01</b>	<b>01</b>	<b>01</b>	<b>022</b>	<b>00</b>	<b>URBANIZACIÓN VALERA GUZMÁN</b>
17	01	01	01	022	01	URBANIZACIÓN VALERA GUZMÁN
17	01	01	01	022	02	HERMANOS MEDINA
17	01	01	01	022	03	URBANIZACIÓN COSTA SUR
17	01	01	01	022	04	RESIDENCIAL MARGARITA
<b>17</b>	<b>01</b>	<b>01</b>	<b>01</b>	<b>023</b>	<b>00</b>	<b>BOCA CANASTA</b>
17	01	01	01	023	01	BOCA CANASTA
17	01	01	01	023	02	VILLAS COUNTRY CLUB
17	01	01	01	023	03	NUEVO MILENIUM
<b>17</b>	<b>01</b>	<b>01</b>	<b>02</b>	<b>000</b>	<b>00</b>	<b>BOCA CANASTA</b>
17	01	01	02	001	00	BOCA CANASTA
17	01	01	02	002	00	CORBANAL
17	01	01	02	003	00	LOS ALMENDROS
<b>17</b>	<b>01</b>	<b>01</b>	<b>03</b>	<b>000</b>	<b>00</b>	<b>LAS CALDERAS</b>
17	01	01	03	001	00	LAS SALINAS
17	01	01	03	002	00	LAS CALDERAS
<b>17</b>	<b>01</b>	<b>01</b>	<b>04</b>	<b>000</b>	<b>00</b>	<b>EL CAÑAFÍSTOL</b>
17	01	01	04	001	00	CAÑAFÍSTOL
<b>17</b>	<b>01</b>	<b>01</b>	<b>05</b>	<b>000</b>	<b>00</b>	<b>LOS CATEYES</b>
17	01	01	05	001	00	MONTE BONITO
17	01	01	05	002	00	LOS CATEYES
17	01	01	05	003	00	MONTEADA DE JAVIER
17	01	01	05	004	00	HOYO NUEVO
17	01	01	05	005	00	LA MANACLAS
17	01	01	05	006	00	LOS FONDOS DE JIGÜEY
17	01	01	05	007	00	EL AGUACATE
17	01	01	05	008	00	LOS JOBOS
17	01	01	05	009	00	LA MALANGA
17	01	01	05	010	00	LA CABIRMA
17	01	01	05	011	00	LAS PALMAS
17	01	01	05	012	00	LA TELANZA
17	01	01	05	013	00	CALDERÓN
17	01	01	05	014	00	LA GUAMA
<b>17</b>	<b>01</b>	<b>01</b>	<b>06</b>	<b>000</b>	<b>00</b>	<b>FUNDACIÓN DE PERAVIA</b>
17	01	01	06	001	00	FUNDACIÓN DE PERAVIA
17	01	01	06	002	00	PERAVIA
<b>17</b>	<b>01</b>	<b>01</b>	<b>07</b>	<b>000</b>	<b>00</b>	<b>HONDURAS</b>
17	01	01	07	001	00	HONDURAS
17	01	01	07	002	00	EL MATADERO
17	01	01	07	003	00	EL MONTAZO

República Dominicana  
División territorial de Peravia, 2009.

Provincia	Municipio	Distrito municipal	Sección	Barrio/paraje	Sub-barrio	Nombre
17	01	01	07	004	00	FIRME EN MEDIO
17	01	01	07	005	00	LA MALA PASADA
17	01	01	07	006	00	EL HOYO
17	01	01	07	007	00	LA CUABA
17	01	01	07	008	00	EL BAÑADERO
17	01	01	07	009	00	LOS NARANJALES
17	01	01	07	010	00	EL EMBALSADERO O SABANA ROBLE
17	01	01	07	011	00	SABINA
17	01	01	07	012	00	LOS CEDROS
17	01	01	07	013	00	LA BOTIJA
17	01	01	07	014	00	LOS RANCHOS
17	01	01	07	015	00	LA TAYOTA
17	01	01	07	016	00	SEGUNDO RÍO
<b>17</b>	<b>01</b>	<b>01</b>	<b>08</b>	<b>000</b>	<b>00</b>	<b>RÍO ARRIBA</b>
17	01	01	08	001	00	RÍO ARRIBA
17	01	01	08	002	00	LA VUELTA DE LA BARRANCA
17	01	01	08	003	00	LOS GUATAPANALES
17	01	01	08	004	00	LA LANA
17	01	01	08	005	00	EL ALMIRANTE
17	01	01	08	006	00	MONTERO
17	01	01	08	007	00	ARROYO SECO
17	01	01	08	008	00	AGUA CLARA
17	01	01	08	009	00	EL ALTO DE LOS PAPITA
17	01	01	08	010	00	EL ALTO DE LOS GABRIELA
17	01	01	08	011	00	LA ALTAGRACIA
17	01	01	08	012	00	EL OJO DE AGUA
17	01	01	08	013	00	PORTEZUELO
17	01	01	08	014	00	EL GENARÉ
17	01	01	08	015	00	LA GINA
17	01	01	08	016	00	EL COPEY
17	01	01	08	017	00	LOS RAMONES
17	01	01	08	018	00	EL AGUA DEL LIMÓN
17	01	01	08	019	00	EL BEJUCAL
17	01	01	08	020	00	LOS NARANJOS
17	01	01	08	021	00	BARRANCA COLORÁ
17	01	01	08	022	00	LA JOBITA O LA JUBITA
17	01	01	08	023	00	LA MORA
<b>17</b>	<b>01</b>	<b>01</b>	<b>09</b>	<b>000</b>	<b>00</b>	<b>EL LLANO</b>
17	01	01	09	001	00	EL LLANO
<b>17</b>	<b>01</b>	<b>01</b>	<b>10</b>	<b>000</b>	<b>00</b>	<b>LA MONTERÍA</b>
17	01	01	10	001	00	EL MANACLAR
17	01	01	10	002	00	EL NARANJAL
17	01	01	10	003	00	HOYO SÁNCHEZ
17	01	01	10	004	00	SABANA INDIO
17	01	01	10	005	00	LA MONTERÍA
17	01	01	10	006	00	LOS YAGUARIZOS
17	01	01	10	007	00	LA MAJAGUA
17	01	01	10	008	00	LAS AUYAMAS
17	01	01	10	009	00	CABEZA DE TORO
17	01	01	10	010	00	LA PIEDRA
17	01	01	10	011	00	LA TUNA
17	01	01	10	012	00	LA CIÉNAGA
<b>17</b>	<b>01</b>	<b>01</b>	<b>11</b>	<b>000</b>	<b>00</b>	<b>MONTE LLANO</b>
17	01	01	11	001	00	LA LECHUZA
17	01	01	11	002	00	EL CAIMITO
17	01	01	11	003	00	MONTE LLANO
17	01	01	11	004	00	RANCHO DE MATOS
17	01	01	11	005	00	EL TORO
17	01	01	11	006	00	EL AGUACATE
17	01	01	11	007	00	SONADOR
<b>17</b>	<b>01</b>	<b>01</b>	<b>12</b>	<b>000</b>	<b>00</b>	<b>EL RECODO</b>

República Dominicana  
División territorial de Peravia, 2009.

Provincia	Municipio	Distrito municipal	Sección	Barrio/paraje	Sub-barrio	Nombre
17	01	01	12	001	00	EL RECODO
17	01	01	12	002	00	EL BARRO
17	01	01	12	003	00	MONTE DEL MANIEL
17	01	01	12	004	00	CERRO PRIETO
17	01	01	12	005	00	LAS YAYAS
17	01	01	12	006	00	BARTOLO
17	01	01	12	007	00	EL SALTO
17	01	01	12	008	00	LA PERDIZ
17	01	01	12	009	00	EL PICAJO
17	01	01	12	010	00	LOMA LOS PINOS
17	01	01	12	011	00	LA YAYITA
17	01	01	12	012	00	LA UVITA
17	01	01	12	013	00	RANCHO AGUSTÍN
17	01	01	12	014	00	CAÑADA HONDA
17	01	01	12	015	00	EL RIÍTO
17	01	01	12	016	00	EL MAMEY
17	01	01	12	017	00	CAÑAVERAL
17	01	01	12	018	00	EL RINCÓN
<b>17</b>	<b>01</b>	<b>01</b>	<b>13</b>	<b>000</b>	<b>00</b>	<b>VALDESIA</b>
17	01	01	13	001	00	CAMINERO
17	01	01	13	002	00	LA LAGUNA
17	01	01	13	003	00	EL MONTAZO
17	01	01	13	004	00	VALDESIA
17	01	01	13	005	00	ARROYO BLANCO
17	01	01	13	006	00	LOS RAMONES
17	01	01	13	007	00	LA BEJUQUERA
17	01	01	13	008	00	ERMITAÑO
17	01	01	13	009	00	LOS RODRÍGUEZ
17	01	01	13	010	00	EL HOYITO
17	01	01	13	011	00	BUENA VISTA
17	01	01	13	012	00	LA CUABA O CUBANA
17	01	01	13	013	00	PALO BONITO
<b>17</b>	<b>01</b>	<b>01</b>	<b>14</b>	<b>000</b>	<b>00</b>	<b>VILLA GÜERA</b>
17	01	01	14	001	00	VILLA GÜERA
17	01	01	14	002	00	EL FUNDO
17	01	01	14	003	00	LA TINA O LA GINA
17	01	01	14	004	00	LOS ESTAMOS
17	01	01	14	005	00	LOS CACAOS
17	01	01	14	006	00	BOCA DE GÜERA
<b>17</b>	<b>01</b>	<b>02</b>	<b>00</b>	<b>000</b>	<b>00</b>	<b>MATANZAS (D. M.).</b>
<b>17</b>	<b>01</b>	<b>02</b>	<b>01</b>	<b>000</b>	<b>00</b>	<b>MATANZAS (ZONA URBANA)</b>
<b>17</b>	<b>01</b>	<b>02</b>	<b>01</b>	<b>001</b>	<b>00</b>	<b>MATANZAS ARRIBA</b>
17	01	02	01	001	01	MATANZAS ARRIBA
17	01	02	01	001	02	SANTO DOMINGO
17	01	02	01	001	03	ANA LUCILA I
17	01	02	01	001	04	CARRUCHO
<b>17</b>	<b>01</b>	<b>02</b>	<b>01</b>	<b>002</b>	<b>00</b>	<b>MATANZAS ABAJO</b>
17	01	02	01	002	01	MATANZAS ABAJO
17	01	02	01	002	02	MÁXIMO GÓMEZ
17	01	02	01	002	03	EL COCO
17	01	02	01	002	04	LAS CASITAS
17	01	02	01	002	05	ALTO DE LAS FLORES
17	01	02	01	002	06	LUIS MARÍA MARTÍNEZ
<b>17</b>	<b>01</b>	<b>02</b>	<b>01</b>	<b>003</b>	<b>00</b>	<b>ANA LUCILA II</b>
17	01	02	01	003	01	ANA LUCILA II
<b>17</b>	<b>01</b>	<b>02</b>	<b>01</b>	<b>004</b>	<b>00</b>	<b>LOS JOBOS</b>
17	01	02	01	004	01	LOS JOBOS
<b>17</b>	<b>01</b>	<b>02</b>	<b>01</b>	<b>005</b>	<b>00</b>	<b>MATANZAS RURAL</b>
17	01	02	01	005	01	MATANZAS RURAL
<b>17</b>	<b>01</b>	<b>02</b>	<b>02</b>	<b>000</b>	<b>00</b>	<b>ARROYO HONDO</b>
17	01	02	02	001	00	ARROYO HONDO



República Dominicana  
División territorial de Peravia, 2009.

Provincia	Municipio	Distrito municipal	Sección	Barrio/paraje	Sub-barrio	Nombre
<b>17</b>	<b>01</b>	<b>02</b>	<b>03</b>	<b>000</b>	<b>00</b>	<b>QUIJÁ QUIETA</b>
17	01	02	03	001	00	QUIJÁ QUIETA
<b>17</b>	<b>01</b>	<b>02</b>	<b>04</b>	<b>000</b>	<b>00</b>	<b>LAS TABLAS</b>
17	01	02	04	001	00	LAS TABLAS
<b>17</b>	<b>01</b>	<b>02</b>	<b>05</b>	<b>000</b>	<b>00</b>	<b>GALIÓN (GALEÓN)</b>
17	01	02	05	001	00	GALIÓN (GALEÓN)
17	01	02	05	002	00	LAS CALABAZAS
17	01	02	05	003	00	ANGOSTURA
<b>17</b>	<b>01</b>	<b>02</b>	<b>06</b>	<b>000</b>	<b>00</b>	<b>SAN JOSÉ</b>
17	01	02	06	001	00	SAN JOSÉ
17	01	02	06	002	00	LOS RIELES
17	01	02	06	003	00	HATO FINO
<b>17</b>	<b>01</b>	<b>02</b>	<b>07</b>	<b>000</b>	<b>00</b>	<b>LOS TUMBAOS</b>
17	01	02	07	001	00	AGUSADERA
17	01	02	07	002	00	LOS TUMBAOS
<b>17</b>	<b>01</b>	<b>03</b>	<b>00</b>	<b>000</b>	<b>00</b>	<b>VILLA FUNDACIÓN (D. M.).</b>
<b>17</b>	<b>01</b>	<b>03</b>	<b>01</b>	<b>000</b>	<b>00</b>	<b>VILLA FUNDACIÓN (ZONA URBANA)</b>
<b>17</b>	<b>01</b>	<b>03</b>	<b>01</b>	<b>001</b>	<b>00</b>	<b>CENTRO DEL PUEBLO</b>
17	01	03	01	001	01	CENTRO DEL PUEBLO
17	01	03	01	001	02	LA ROTONDA
17	01	03	01	001	03	FRANCISCO DEL ROSARIO SÁNCHEZ
17	01	03	01	001	04	JUAN PABLO DUARTE
17	01	03	01	001	05	JOSÉ FRANCISCO PEÑA GÓMEZ
17	01	03	01	001	06	CAÑADA LINDA
<b>17</b>	<b>01</b>	<b>03</b>	<b>01</b>	<b>002</b>	<b>00</b>	<b>EL MILLÓN</b>
17	01	03	01	002	01	EL MILLÓN
17	01	03	01	002	02	VILLA ROSA
<b>17</b>	<b>01</b>	<b>03</b>	<b>01</b>	<b>003</b>	<b>00</b>	<b>LA CUESTA</b>
17	01	03	01	003	01	LA CUESTA
17	01	03	01	003	02	LA GRANJA
<b>17</b>	<b>01</b>	<b>03</b>	<b>02</b>	<b>000</b>	<b>00</b>	<b>LAS CARRERAS</b>
17	01	03	02	001	00	EL ABEY
17	01	03	02	002	00	LAS MALLITAS (LAS BOCAINAS)
17	01	03	02	003	00	LAS CARRERAS
17	01	03	02	004	00	EL CRUCE DE OCOA
17	01	03	02	005	00	EL RASTRILLO
17	01	03	02	006	00	MONTE MAMÓN
17	01	03	02	007	00	CERRITO LIMÓN
17	01	03	02	008	00	CAÑADA ARRIBA
17	01	03	02	009	00	ESCONDIDO
<b>17</b>	<b>01</b>	<b>03</b>	<b>03</b>	<b>000</b>	<b>00</b>	<b>LOS RANCHITOS</b>
17	01	03	03	001	00	LOS RANCHITOS
<b>17</b>	<b>01</b>	<b>04</b>	<b>00</b>	<b>000</b>	<b>00</b>	<b>SABANA BUEY (D. M.).</b>
<b>17</b>	<b>01</b>	<b>04</b>	<b>01</b>	<b>000</b>	<b>00</b>	<b>SABANA BUEY (ZONA URBANA)</b>
<b>17</b>	<b>01</b>	<b>04</b>	<b>01</b>	<b>001</b>	<b>00</b>	<b>CENTRO DEL PUEBLO</b>
17	01	04	01	001	01	CENTRO DEL PUEBLO
<b>17</b>	<b>01</b>	<b>04</b>	<b>01</b>	<b>002</b>	<b>00</b>	<b>NUEVO</b>
17	01	04	01	002	01	NUEVO
<b>17</b>	<b>01</b>	<b>04</b>	<b>02</b>	<b>000</b>	<b>00</b>	<b>EL PALMARITO</b>
17	01	04	02	001	00	EL PALMARITO
17	01	04	02	002	00	SABANA DE LA CRUZ
<b>17</b>	<b>01</b>	<b>04</b>	<b>03</b>	<b>000</b>	<b>00</b>	<b>SABANA BUEY</b>
17	01	04	03	001	00	SABANA BUEY
<b>17</b>	<b>01</b>	<b>05</b>	<b>00</b>	<b>000</b>	<b>00</b>	<b>PAYA (D. M.).</b>
<b>17</b>	<b>01</b>	<b>05</b>	<b>01</b>	<b>000</b>	<b>00</b>	<b>PAYA (ZONA URBANA)</b>
<b>17</b>	<b>01</b>	<b>05</b>	<b>01</b>	<b>001</b>	<b>00</b>	<b>PAYA ARRIBA</b>
17	01	05	01	001	01	PAYA ARRIBA
17	01	05	01	001	02	SAONA
17	01	05	01	001	03	JARRO SUCIO
17	01	05	01	001	04	EL RINCÓN
17	01	05	01	001	05	LAS MARGARITAS

República Dominicana  
División territorial de Peravia, 2009.

Provincia	Municipio	Distrito municipal	Sección	Barrio/paraje	Sub-barrio	Nombre
17	01	05	01	001	06	URBANIZACIÓN EL TANQUE
17	01	05	01	001	07	EL MANGUITO
17	01	05	01	001	08	LA BERMA
<b>17</b>	<b>01</b>	<b>05</b>	<b>01</b>	<b>002</b>	<b>00</b>	<b>PAYA EN MEDIO</b>
17	01	05	01	002	01	PAYA EN MEDIO
17	01	05	01	002	02	CENTRO DEL PUEBLO
<b>17</b>	<b>01</b>	<b>05</b>	<b>01</b>	<b>003</b>	<b>00</b>	<b>PAYA ABAJO</b>
17	01	05	01	003	01	PAYA ABAJO
17	01	05	01	003	02	LAS CAÑITAS
<b>17</b>	<b>01</b>	<b>05</b>	<b>01</b>	<b>004</b>	<b>00</b>	<b>LOS QUEMADOS</b>
17	01	05	01	004	01	LOS QUEMADOS
<b>17</b>	<b>01</b>	<b>05</b>	<b>02</b>	<b>000</b>	<b>00</b>	<b>ESCONDIDO</b>
17	01	05	02	001	00	ESCONDIDO
17	01	05	02	002	00	LAS BAYONAS
17	01	05	02	003	00	LA JAVILLA
<b>17</b>	<b>01</b>	<b>05</b>	<b>03</b>	<b>000</b>	<b>00</b>	<b>MATA GORDA</b>
17	01	05	03	001	00	MATA GORDA
17	01	05	03	002	00	SABANA CHIQUITA
<b>17</b>	<b>01</b>	<b>05</b>	<b>04</b>	<b>000</b>	<b>00</b>	<b>PAYA RURAL</b>
17	01	05	04	001	00	PAYA RURAL
17	01	05	04	002	00	SABANA JOVERO
17	01	05	04	003	00	OJO DE AGUA
17	01	05	04	004	00	LA VEREDA
17	01	05	04	005	00	EL VOLADERO
17	01	05	04	006	00	AGUA MALA
17	01	05	04	007	00	EL RETIRO
<b>17</b>	<b>01</b>	<b>06</b>	<b>00</b>	<b>000</b>	<b>00</b>	<b>VILLA SOMBRERO (D. M.).</b>
<b>17</b>	<b>01</b>	<b>06</b>	<b>01</b>	<b>000</b>	<b>00</b>	<b>VILLA SOMBRERO (ZONA URBANA)</b>
<b>17</b>	<b>01</b>	<b>06</b>	<b>01</b>	<b>001</b>	<b>00</b>	<b>EL POZO</b>
17	01	06	01	001	01	EL POZO
<b>17</b>	<b>01</b>	<b>06</b>	<b>01</b>	<b>002</b>	<b>00</b>	<b>OCOÁ</b>
17	01	06	01	002	01	OCOÁ
<b>17</b>	<b>01</b>	<b>06</b>	<b>01</b>	<b>003</b>	<b>00</b>	<b>NACO</b>
17	01	06	01	003	01	NACO
<b>17</b>	<b>01</b>	<b>06</b>	<b>01</b>	<b>004</b>	<b>00</b>	<b>EL BRISAL</b>
17	01	06	01	004	01	EL BRISAL
<b>17</b>	<b>01</b>	<b>06</b>	<b>01</b>	<b>005</b>	<b>00</b>	<b>LA ALTAGRACIA (RAMONCITO)</b>
17	01	06	01	005	01	LA ALTAGRACIA (RAMONCITO)
<b>17</b>	<b>01</b>	<b>06</b>	<b>01</b>	<b>006</b>	<b>00</b>	<b>URBANIZACIÓN KARINA</b>
17	01	06	01	006	01	URBANIZACIÓN KARINA
<b>17</b>	<b>01</b>	<b>06</b>	<b>01</b>	<b>007</b>	<b>00</b>	<b>PAPATINO (VILLA LUZ)</b>
17	01	06	01	007	01	PAPATINO (VILLA LUZ)
<b>17</b>	<b>01</b>	<b>06</b>	<b>01</b>	<b>008</b>	<b>00</b>	<b>URBANIZACIÓN SAONA</b>
17	01	06	01	008	01	URBANIZACIÓN SAONA
<b>17</b>	<b>01</b>	<b>06</b>	<b>01</b>	<b>009</b>	<b>00</b>	<b>LAS CASITAS</b>
17	01	06	01	009	01	LAS CASITAS
<b>17</b>	<b>01</b>	<b>06</b>	<b>01</b>	<b>010</b>	<b>00</b>	<b>LOS CARTONES</b>
17	01	06	01	010	01	LOS CARTONES
<b>17</b>	<b>01</b>	<b>06</b>	<b>01</b>	<b>011</b>	<b>00</b>	<b>URBANIZACIÓN PATRIA MINERVA</b>
17	01	06	01	011	01	URBANIZACIÓN PATRIA MINERVA
<b>17</b>	<b>01</b>	<b>06</b>	<b>01</b>	<b>012</b>	<b>00</b>	<b>MARCIAL PEÑA</b>
17	01	06	01	012	01	MARCIAL PEÑA
<b>17</b>	<b>01</b>	<b>06</b>	<b>01</b>	<b>013</b>	<b>00</b>	<b>GUAYACANES</b>
17	01	06	01	013	01	GUAYACANES
17	01	06	01	013	02	LOS ALBERTO
17	01	06	01	013	03	LOS ROBLES
17	01	06	01	013	04	LAS FLORES
<b>17</b>	<b>01</b>	<b>06</b>	<b>01</b>	<b>014</b>	<b>00</b>	<b>PUEBLO NUEVO</b>
17	01	06	01	014	01	PUEBLO NUEVO
17	01	06	01	014	02	GUATAPANÁ
<b>17</b>	<b>01</b>	<b>06</b>	<b>01</b>	<b>015</b>	<b>00</b>	<b>MAMÁ GINA</b>

República Dominicana  
División territorial de Peravia, 2009.

Provincia	Municipio	Distrito municipal	Sección	Barrio/paraje	Sub-barrio	Nombre
17	01	06	01	015	01	MAMÁ GINA
17	01	06	01	015	02	LAS AREPAS
<b>17</b>	<b>01</b>	<b>06</b>	<b>02</b>	<b>000</b>	<b>00</b>	<b>VILLA SOMBRERO RURAL</b>
17	01	06	02	001	00	EL JOBO
17	01	06	02	002	00	LA RAQUETA
<b>17</b>	<b>01</b>	<b>07</b>	<b>00</b>	<b>000</b>	<b>00</b>	<b>EL CARRETÓN (D. M.).</b>
<b>17</b>	<b>01</b>	<b>07</b>	<b>01</b>	<b>000</b>	<b>00</b>	<b>EL CARRETÓN (ZONA URBANA)</b>
<b>17</b>	<b>01</b>	<b>07</b>	<b>01</b>	<b>001</b>	<b>00</b>	<b>CARRETÓN</b>
17	01	07	01	001	01	CARRETÓN
<b>17</b>	<b>01</b>	<b>07</b>	<b>02</b>	<b>000</b>	<b>00</b>	<b>EL CARRETÓN</b>
17	01	07	02	001	00	SABANA LARGA
17	01	07	02	002	00	EL GUANO
17	01	07	02	003	00	LOS MAYALES
17	01	07	02	004	00	LOS PINOS
17	01	07	02	005	00	LA LOMA DEL CHIVO
17	01	07	02	006	00	LA CLÍNICA
17	01	07	02	007	00	ARROYO MINGO
<b>17</b>	<b>01</b>	<b>08</b>	<b>00</b>	<b>000</b>	<b>00</b>	<b>CATALINA (D. M.).</b>
<b>17</b>	<b>01</b>	<b>08</b>	<b>01</b>	<b>000</b>	<b>00</b>	<b>CATALINA (ZONA URBANA)</b>
<b>17</b>	<b>01</b>	<b>08</b>	<b>01</b>	<b>001</b>	<b>00</b>	<b>CATALINA</b>
17	01	08	01	001	01	CATALINA
<b>17</b>	<b>01</b>	<b>08</b>	<b>02</b>	<b>000</b>	<b>00</b>	<b>CATALINA</b>
17	01	08	02	001	00	BATEY LA NORIA
17	01	08	02	002	00	SAN JOSÉ
17	01	08	02	003	00	CARRETALINA
17	01	08	02	004	00	LA DELICIA
17	01	08	02	005	00	COLONIA CATALINA
<b>17</b>	<b>01</b>	<b>09</b>	<b>00</b>	<b>000</b>	<b>00</b>	<b>EL LIMONAL (D. M.).</b>
<b>17</b>	<b>01</b>	<b>09</b>	<b>01</b>	<b>000</b>	<b>00</b>	<b>EL LIMONAL (ZONA URBANA)</b>
<b>17</b>	<b>01</b>	<b>09</b>	<b>01</b>	<b>001</b>	<b>00</b>	<b>LIMONAL</b>
17	01	09	01	001	01	LIMONAL
<b>17</b>	<b>01</b>	<b>09</b>	<b>02</b>	<b>000</b>	<b>00</b>	<b>ALTO DEL LIMONAL</b>
17	01	09	02	001	00	LOS CAJUILITOS
17	01	09	02	002	00	LOS CAMPECHES
17	01	09	02	003	00	LAS FLORES
17	01	09	02	004	00	LA CACHIMBA
<b>17</b>	<b>01</b>	<b>09</b>	<b>03</b>	<b>000</b>	<b>00</b>	<b>LA CABRIA</b>
17	01	09	03	001	00	LA CABRIA
17	01	09	03	002	00	LA VEREDA
17	01	09	03	003	00	LOS ACOSTADOS
<b>17</b>	<b>01</b>	<b>09</b>	<b>04</b>	<b>000</b>	<b>00</b>	<b>ARROYO SALADO</b>
17	01	09	04	001	00	ARROYO SALADO
17	01	09	04	002	00	LAS YAGUAS
17	01	09	04	003	00	LA PALMA HERRADA
17	01	09	04	004	00	EL DESECHO
17	01	09	04	005	00	CAÑADA DE LOS PUERCOS
17	01	09	04	006	00	SABANA LARGA
<b>17</b>	<b>01</b>	<b>09</b>	<b>05</b>	<b>000</b>	<b>00</b>	<b>LOS JOBITOS</b>
17	01	09	05	001	00	LOS JOBITOS
17	01	09	05	002	00	LOS GUANÁBANOS
17	01	09	05	003	00	BUENA VISTA
17	01	09	05	004	00	CAÑADA GRANDE
<b>17</b>	<b>01</b>	<b>09</b>	<b>06</b>	<b>000</b>	<b>00</b>	<b>LA IGUANA</b>
17	01	09	06	001	00	LA IGUANA
17	01	09	06	002	00	PALO BONITO
17	01	09	06	003	00	IGUANA ARRIBA
17	01	09	06	004	00	IGUANA ABAJO
17	01	09	06	005	00	CORTE NUEVO
17	01	09	06	006	00	LOS CÓRBANOS O CARBONOS
17	01	09	06	007	00	LAS LAGUNAS
17	01	09	06	008	00	LA RINCONADA

República Dominicana  
División territorial de Peravia, 2009.

Provincia	Municipio	Distrito municipal	Sección	Barrio/paraje	Sub-barrio	Nombre
17	01	09	06	009	00	RINCONCITO
17	01	09	06	010	00	LA MANACLITA
<b>17</b>	<b>01</b>	<b>10</b>	<b>00</b>	<b>000</b>	<b>00</b>	<b>LAS BARÍAS (D. M.).</b>
<b>17</b>	<b>01</b>	<b>10</b>	<b>01</b>	<b>000</b>	<b>00</b>	<b>LAS BARÍAS (ZONA URBANA)</b>
17	01	10	01	001	00	LAS BARÍAS
<b>17</b>	<b>01</b>	<b>10</b>	<b>02</b>	<b>000</b>	<b>00</b>	<b>EL ROBLEGAR</b>
17	01	10	02	001	00	EL ROBLEGAR
17	01	10	02	002	00	LOLÓ
17	01	10	02	003	00	CRUZ DE MARCOS
17	01	10	02	004	00	ARROYO HONDO
17	01	10	02	005	00	JUAN DE SENA
17	01	10	02	006	00	LOMA DEL GUANO
17	01	10	02	007	00	LA COOPERATIVA
17	01	10	02	008	00	ARROYO MINGO
17	01	10	02	009	00	LOS SITIOS DE JUAN DECENA
17	01	10	02	010	00	ARROYO CANOA
17	01	10	02	011	00	CAÑADA PRIETA
17	01	10	02	012	00	CONTRAEMBALSE
<b>17</b>	<b>02</b>	<b>00</b>	<b>00</b>	<b>000</b>	<b>00</b>	<b>NIZAO</b>
<b>17</b>	<b>02</b>	<b>01</b>	<b>00</b>	<b>000</b>	<b>00</b>	<b>NIZAO</b>
<b>17</b>	<b>02</b>	<b>01</b>	<b>01</b>	<b>000</b>	<b>00</b>	<b>NIZAO (ZONA URBANA)</b>
<b>17</b>	<b>02</b>	<b>01</b>	<b>01</b>	<b>001</b>	<b>00</b>	<b>MEDIA BLANCA</b>
17	02	01	01	001	01	MEDIA BLANCA
<b>17</b>	<b>02</b>	<b>01</b>	<b>01</b>	<b>002</b>	<b>00</b>	<b>CENTRO DEL PUEBLO</b>
17	02	01	01	002	01	CENTRO DEL PUEBLO
<b>17</b>	<b>02</b>	<b>01</b>	<b>01</b>	<b>003</b>	<b>00</b>	<b>ZAPOTAL</b>
17	02	01	01	003	01	ZAPOTAL
<b>17</b>	<b>02</b>	<b>01</b>	<b>01</b>	<b>004</b>	<b>00</b>	<b>MACO VERDE</b>
17	02	01	01	004	01	MACO VERDE
<b>17</b>	<b>02</b>	<b>01</b>	<b>01</b>	<b>005</b>	<b>00</b>	<b>CIUDAD NUEVA</b>
17	02	01	01	005	01	CIUDAD NUEVA
<b>17</b>	<b>02</b>	<b>01</b>	<b>01</b>	<b>006</b>	<b>00</b>	<b>LAS MERCEDES</b>
17	02	01	01	006	01	LAS MERCEDES
<b>17</b>	<b>02</b>	<b>01</b>	<b>02</b>	<b>000</b>	<b>00</b>	<b>DON GREGORIO</b>
17	02	01	02	001	00	DON GREGORIO
17	02	01	02	002	00	LOS SALADOS
17	02	01	02	003	00	ALTO DE LA ESTANCIA
<b>17</b>	<b>02</b>	<b>02</b>	<b>00</b>	<b>000</b>	<b>00</b>	<b>PIZARRETE (D. M.).</b>
<b>17</b>	<b>02</b>	<b>02</b>	<b>01</b>	<b>000</b>	<b>00</b>	<b>PIZARRETE (ZONA URBANA)</b>
<b>17</b>	<b>02</b>	<b>02</b>	<b>01</b>	<b>001</b>	<b>00</b>	<b>CENTRO DEL PUEBLO</b>
17	02	02	01	001	01	CENTRO DEL PUEBLO
17	02	02	01	001	02	PIZARRETE ARRIBA
17	02	02	01	001	03	LOS PUELLO
<b>17</b>	<b>02</b>	<b>02</b>	<b>01</b>	<b>002</b>	<b>00</b>	<b>BRISAS DEL CANAL</b>
17	02	02	01	002	01	BRISAS DEL CANAL
17	02	02	01	002	02	BLANCO MATEO
<b>17</b>	<b>02</b>	<b>02</b>	<b>01</b>	<b>003</b>	<b>00</b>	<b>SABANA ABAJO</b>
17	02	02	01	003	01	SABANA ABAJO
<b>17</b>	<b>02</b>	<b>02</b>	<b>01</b>	<b>004</b>	<b>00</b>	<b>ROBLEGAL ABAJO</b>
17	02	02	01	004	01	ROBLEGAL ABAJO
<b>17</b>	<b>02</b>	<b>02</b>	<b>01</b>	<b>005</b>	<b>00</b>	<b>LOS NINA</b>
17	02	02	01	005	01	LOS NINA
<b>17</b>	<b>02</b>	<b>02</b>	<b>01</b>	<b>006</b>	<b>00</b>	<b>ALTO DE LOS POLANCO</b>
17	02	02	01	006	01	ALTO DE LOS POLANCO
<b>17</b>	<b>02</b>	<b>02</b>	<b>01</b>	<b>007</b>	<b>00</b>	<b>LOS MARTÍNEZ</b>
17	02	02	01	007	01	LOS MARTÍNEZ
<b>17</b>	<b>02</b>	<b>02</b>	<b>02</b>	<b>000</b>	<b>00</b>	<b>GUALEY</b>
17	02	02	02	001	00	GUALEY
17	02	02	02	002	00	LOS ROCHE
17	02	02	02	003	00	COMPUERTA DE LICO
<b>17</b>	<b>02</b>	<b>03</b>	<b>00</b>	<b>000</b>	<b>00</b>	<b>SANTANA (D. M.).</b>

República Dominicana  
División territorial de Peravia, 2009.

Provincia	Municipio	Distrito municipal	Sección	Barrio/paraje	Sub-barrio	Nombre
<b>17</b>	<b>02</b>	<b>03</b>	<b>01</b>	<b>000</b>	<b>00</b>	<b>SANTANA (ZONA URBANA)</b>
17	02	03	01	001	00	SANTANA ARRIBA
17	02	03	01	001	01	SANTANA ARRIBA
17	02	03	01	001	02	LOS PIANTINI
17	02	03	01	001	03	LOS COCOS
17	02	03	01	001	04	LAS BARÍAS
<b>17</b>	<b>02</b>	<b>03</b>	<b>01</b>	<b>002</b>	<b>00</b>	<b>BUENAS NUEVAS</b>
17	02	03	01	002	01	BUENAS NUEVAS
17	02	03	01	002	02	LA CERCA
17	02	03	01	002	03	CENACI
17	02	03	01	002	04	BRISAS DEL RÍO
<b>17</b>	<b>02</b>	<b>03</b>	<b>01</b>	<b>003</b>	<b>00</b>	<b>BATEY MARÍA CONSUELO</b>
17	02	03	01	003	01	BATEY MARÍA CONSUELO
17	02	03	01	003	02	EL QUILOMBO
<b>17</b>	<b>02</b>	<b>03</b>	<b>01</b>	<b>004</b>	<b>00</b>	<b>SANTANA ABAJO</b>
17	02	03	01	004	01	LAS FLORES
17	02	03	01	004	02	SAN ANTONIO
17	02	03	01	004	03	LOS JARDINES
<b>17</b>	<b>02</b>	<b>03</b>	<b>01</b>	<b>005</b>	<b>00</b>	<b>LOS LORA O LOS LARA</b>
17	02	03	01	005	01	LOS LORA O LOS LARA
17	02	03	01	005	02	CRUCE DE NIZAO
<b>17</b>	<b>02</b>	<b>03</b>	<b>01</b>	<b>006</b>	<b>00</b>	<b>LUCAS DÍAZ</b>
17	02	03	01	006	01	LUCAS DÍAZ
<b>17</b>	<b>02</b>	<b>03</b>	<b>01</b>	<b>007</b>	<b>00</b>	<b>LINDO</b>
17	02	03	01	007	01	LINDO
<b>17</b>	<b>02</b>	<b>03</b>	<b>02</b>	<b>000</b>	<b>00</b>	<b>LUCAS DÍAZ</b>
17	02	03	02	001	00	RAMÓN CHALAS
17	02	03	02	002	00	BOCA DEL ARROYO
17	02	03	02	003	00	BARRIO LINDO
17	02	03	02	004	00	LA ESTANCIA
17	02	03	02	005	00	MARÍA CONSUELO
<b>17</b>	<b>02</b>	<b>03</b>	<b>03</b>	<b>000</b>	<b>00</b>	<b>YIYO GÓMEZ</b>
17	02	03	03	001	00	YIYO GÓMEZ
17	02	03	03	002	00	ALTO DE LOS MELONES
17	02	03	03	003	00	LOS FRANCO

## LEYENDA

	Provincia
	Municipio general
	Distrito municipal
	(Zona urbana)
	Sección
	Barrio o paraje

Fuente: Departamento de Cartografía, Oficina Nacional de Estadística.



---

**PUERTO PLATA**

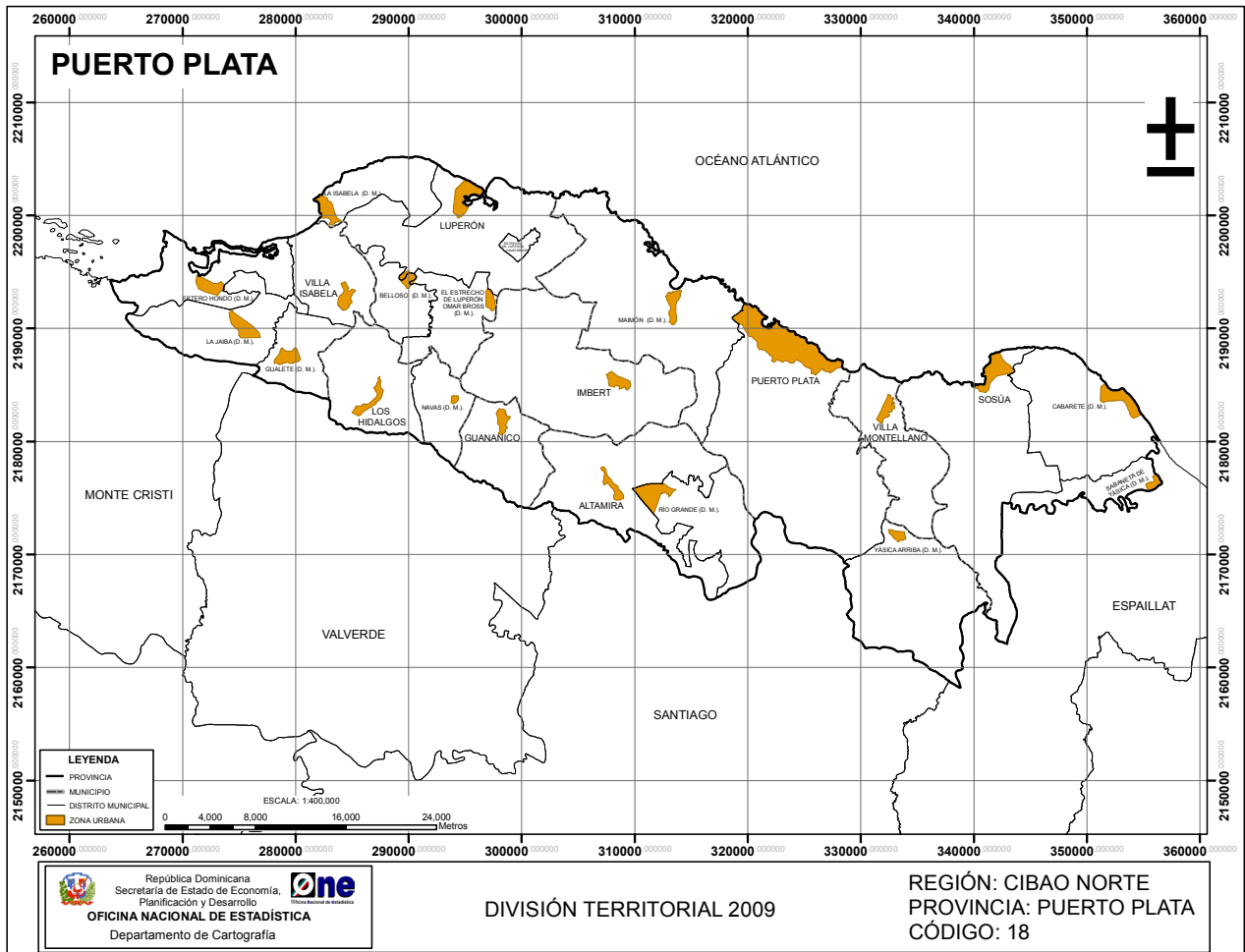
**18**

---





# Puerto Plata



## - Ubicación geográfica

La provincia Puerto Plata está situada en la Región Cibao Norte; su común cabecera es el municipio Puerto Plata. Limita al norte con el océano Atlántico, al este con la provincia Espaillat, al sur con las provincias Santiago y Valverde y al oeste con la provincia Monte Cristi. Sus coordenadas geográficas son 19° 45' latitud norte y 70° 45' longitud oeste.

- **Extensión territorial:** 1,826.88 km<sup>2</sup>.

- **Población 2002:** 312,706 habitantes.

- **Densidad poblacional:** 171 hab/km<sup>2</sup>.

## - División territorial política

Es la provincia número 18, constituida por 9 municipios, 12 distritos municipales, 70 secciones y 577 parajes.

## - Antecedentes históricos

Al momento del descubrimiento pertenecía al cacicazgo de Maguá, gobernado por Guacanagarix. Puerto Plata fue fundado en el 1493, el almirante Cristóbal Colón la denominó Monte Plata al divisar la loma Isabel de Torres, que por la neblina en su cima, la hacía parecer blanca o plateada; llamando Puerto Plata al puerto natural. En ella se fundó la primera ciudad del Nuevo Mundo, La Isabela. En 1502 el gobernador Ovando impulsó su desarrollo.

Seis años más tarde la corona española le otorgó el título de villa y le asignó un escudo de armas. Adquirió un desarrollo mercantil vertiginoso, pero los descubrimientos de otras comarcas más ricas y las expediciones a tierra firme, dieron inicio a la decadencia, que en 1520 era ya notable.

Enterada la corona española del comercio que se efectuaba en los puertos de Monte Cristi y Puerto Plata, ordenó el cierre de dichos puertos, pero el comercio intérlope siguió dando frutos, hasta que en 1605 la corte española dispuso la destrucción de las ciudades porteñas Monte Cristi y Puerto Plata, acción que se conoce como las Devastaciones de Osorio. Las implicaciones de las devastaciones fueron innumerables para la provincia y la isla; se agudizó la decadencia económica, murió más de un tercio de la población, los ingenios más importantes que se encontraban en Puerto Plata fueron destruidos.

En 1847, era una común de Santiago y para 1907, tiene la categoría de provincia con las comunes Puerto Plata, Altamira, Blanco y Bajabonico.

Mediante la ley No.5220 sobre División Territorial del 30 de septiembre de 1959, mantuvo su status de provincia, constituida con los territorios de los municipios Puerto Plata, Altamira, Imbert, Luperón, el distrito municipal Sosua, y la ciudad de San Felipe de Puerto Plata como capital del municipio cabecera.

Se encuentra el parque histórico La Isabela, declarado zona protegida por ley N.º 492 de octubre del 1969, siendo las ruinas de la primera villa urbana europea que se fundó en América, en 1493. En la actualidad es una zona de gran desarrollo turístico.

## - Relieve

- Sistema montañoso: cordillera Septentrional
- Elevaciones: pico Diego de Ocampo, con 1249 m; El Murazo con 1083m; Los Hidalgos, con 778 m, e Isabel de Torres, con 793 m sobre el nivel del mar.
- Llanos: llanos costeros de Puerto Plata, Bajabonico y Yásica.
- Bahías: La Isabela, Luperón y Maimón.

- **Recursos mineros:** ámbar y mármol.

## - Hidrografía

- Ríos: Yásica, Bajabonico, Camú, Sosúa, Maimón, Navas, Unifica y Caonao.

## - Clima

Bosque húmedo subtropical y tropical húmedo de bosque. Se registra una temperatura media anual de 25 °C en la llanura costera y de 17 °C, en la cima de la cordillera, con una precipitación media anual de 1815.7 mm.

**- Área protegida:** la loma Isabel de Torres, Parque Nacional Histórico La Isabela, la Vía Panorámica Mirador y la Bahía de Luperón.



República Dominicana  
División territorial de Puerto Plata, 2009.

Provincia	Municipio	Distrito municipal	Sección	Barrio/paraje	Sub-barrio	Nombre
<b>18</b>	<b>00</b>	<b>00</b>	<b>00</b>	<b>000</b>	<b>00</b>	<b>PUERTO PLATA</b>
<b>18</b>	<b>01</b>	<b>00</b>	<b>00</b>	<b>000</b>	<b>00</b>	<b>PUERTO PLATA</b>
<b>18</b>	<b>01</b>	<b>01</b>	<b>00</b>	<b>000</b>	<b>00</b>	<b>PUERTO PLATA</b>
<b>18</b>	<b>01</b>	<b>01</b>	<b>01</b>	<b>000</b>	<b>00</b>	<b>SAN FELIPE DE PUERTO PLATA (ZONA URBANA)</b>
<b>18</b>	<b>01</b>	<b>01</b>	<b>01</b>	<b>001</b>	<b>00</b>	<b>LOS DOMÍNGUEZ</b>
18	01	01	01	001	01	LOS DOMÍNGUEZ
18	01	01	01	001	02	LOS LIMONES
18	01	01	01	001	03	URBANIZACIÓN LOS GINEBRAS
18	01	01	01	001	04	URBANIZACIÓN ORTEGA
18	01	01	01	001	05	LOS CARTONES
18	01	01	01	001	06	ALTOS DE CHAVÓN
<b>18</b>	<b>01</b>	<b>01</b>	<b>01</b>	<b>002</b>	<b>00</b>	<b>HAITÍ</b>
18	01	01	01	002	01	HAITÍ
<b>18</b>	<b>01</b>	<b>01</b>	<b>01</b>	<b>003</b>	<b>00</b>	<b>GREGORIO LUPERÓN</b>
18	01	01	01	003	01	NEW YORK
18	01	01	01	003	02	CONANI
18	01	01	01	003	03	PUERTO RICO
<b>18</b>	<b>01</b>	<b>01</b>	<b>01</b>	<b>004</b>	<b>00</b>	<b>LOS COQUITOS</b>
18	01	01	01	004	01	LOS COQUITOS
<b>18</b>	<b>01</b>	<b>01</b>	<b>01</b>	<b>005</b>	<b>00</b>	<b>PLAYA OESTE</b>
18	01	01	01	005	01	PLAYA OESTE
18	01	01	01	005	02	AGUAS NEGRAS
<b>18</b>	<b>01</b>	<b>01</b>	<b>01</b>	<b>006</b>	<b>00</b>	<b>INVI</b>
18	01	01	01	006	01	INVI
<b>18</b>	<b>01</b>	<b>01</b>	<b>01</b>	<b>007</b>	<b>00</b>	<b>URBANIZACIÓN CERRO VERDE</b>
18	01	01	01	007	01	URBANIZACIÓN CERRO VERDE
<b>18</b>	<b>01</b>	<b>01</b>	<b>01</b>	<b>008</b>	<b>00</b>	<b>LA VIARA</b>
18	01	01	01	008	01	LA VIARA
<b>18</b>	<b>01</b>	<b>01</b>	<b>01</b>	<b>009</b>	<b>00</b>	<b>ENSANCHE DUBEAU</b>
18	01	01	01	009	01	ENSANCHE DUBEAU
18	01	01	01	009	02	LOS CALLEJONES
<b>18</b>	<b>01</b>	<b>01</b>	<b>01</b>	<b>010</b>	<b>00</b>	<b>CENTRO HISTÓRICO DE PUERTO PLATA</b>
18	01	01	01	010	01	CENTRO HISTÓRICO DE PUERTO PLATA
18	01	01	01	010	02	EL ASERRADERO
18	01	01	01	010	03	PALMA SOLA DE LA CAÑITA
<b>18</b>	<b>01</b>	<b>01</b>	<b>01</b>	<b>011</b>	<b>00</b>	<b>HOTEL Y CASINO COSTA DORADA</b>
18	01	01	01	011	01	HOTEL Y CASINO COSTA DORADA
<b>18</b>	<b>01</b>	<b>01</b>	<b>01</b>	<b>012</b>	<b>00</b>	<b>LA REGOLA O ENSANCHE EDUARDO BRITO</b>
18	01	01	01	012	01	LA REGOLA O ENSANCHE EDUARDO BRITO
<b>18</b>	<b>01</b>	<b>01</b>	<b>01</b>	<b>013</b>	<b>00</b>	<b>VILLA PROGRESO</b>
18	01	01	01	013	01	VILLA PROGRESO
18	01	01	01	013	02	CAÑADA VILLA PROGRESO
<b>18</b>	<b>01</b>	<b>01</b>	<b>01</b>	<b>014</b>	<b>00</b>	<b>PADRE LAS CASAS</b>
18	01	01	01	014	01	PADRE LAS CASAS
18	01	01	01	014	02	EXTENSIÓN PADRE LAS CASAS
<b>18</b>	<b>01</b>	<b>01</b>	<b>01</b>	<b>015</b>	<b>00</b>	<b>COLINAS DEL SUR (EL AVISPERO)</b>
18	01	01	01	015	01	COLINAS DEL SUR (EL AVISPERO)
18	01	01	01	015	02	LOS SUFRIDOS
18	01	01	01	015	03	LOS NÚÑEZ
18	01	01	01	015	04	URBANIZACIÓN OLIVA
18	01	01	01	015	05	LA LIMONERA
<b>18</b>	<b>01</b>	<b>01</b>	<b>01</b>	<b>016</b>	<b>00</b>	<b>CIUDAD PARTE ALTA (ZONA ESCOLAR)</b>
18	01	01	01	016	01	CIUDAD PARTE ALTA (ZONA ESCOLAR)
<b>18</b>	<b>01</b>	<b>01</b>	<b>01</b>	<b>017</b>	<b>00</b>	<b>URBANIZACIÓN EL DORAL</b>
18	01	01	01	017	01	URBANIZACIÓN EL DORAL
<b>18</b>	<b>01</b>	<b>01</b>	<b>01</b>	<b>018</b>	<b>00</b>	<b>LOS PLATANITOS</b>
18	01	01	01	018	01	LOS PLATANITOS
<b>18</b>	<b>01</b>	<b>01</b>	<b>01</b>	<b>019</b>	<b>00</b>	<b>LOS COCOS O ENSANCHE MIRAMAR</b>
18	01	01	01	019	01	LOS COCOS O ENSANCHE MIRAMAR
18	01	01	01	019	02	LA ZONA
18	01	01	01	019	03	MEJORAMIENTO SOCIAL

República Dominicana  
División territorial de Puerto Plata, 2009.

Provincia	Municipio	Distrito municipal	Sección	Barrio/paraje	Sub-barrio	Nombre
18	01	01	01	019	04	LOS GUANDULES
18	01	01	01	019	05	CAMBELÉN
18	01	01	01	019	06	EL ARENOSO
18	01	01	01	019	07	ITABO O URBANIZACIÓN ANTERA MOTA
18	01	01	01	019	08	URBANIZACIÓN PEREGRÍN
18	01	01	01	019	09	URBANIZACIÓN LUIS GINEBRA
<b>18</b>	<b>01</b>	<b>01</b>	<b>01</b>	<b>020</b>	<b>00</b>	<b>ENSANCHE LUPERÓN</b>
18	01	01	01	020	01	ENSANCHE LUPERÓN
<b>18</b>	<b>01</b>	<b>01</b>	<b>01</b>	<b>021</b>	<b>00</b>	<b>MIRADOR SUR</b>
18	01	01	01	021	01	MIRADOR SUR
18	01	01	01	021	02	MONTEMAR O LOS MULTIS
<b>18</b>	<b>01</b>	<b>01</b>	<b>01</b>	<b>022</b>	<b>00</b>	<b>CRISTO REY</b>
18	01	01	01	022	01	CRISTO REY
18	01	01	01	022	02	EL HOYITO
<b>18</b>	<b>01</b>	<b>01</b>	<b>01</b>	<b>023</b>	<b>00</b>	<b>LOS REYES</b>
18	01	01	01	023	01	LOS REYES
18	01	01	01	023	02	LOS REYES NUEVO
18	01	01	01	023	03	BELLA VISTA
18	01	01	01	023	04	LOS MAESTROS
<b>18</b>	<b>01</b>	<b>01</b>	<b>01</b>	<b>024</b>	<b>00</b>	<b>AMANDA I (CAMINERO)</b>
18	01	01	01	024	01	AMANDA I (CAMINERO)
<b>18</b>	<b>01</b>	<b>01</b>	<b>01</b>	<b>025</b>	<b>00</b>	<b>BAYARDO</b>
18	01	01	01	025	01	BAYARDO
<b>18</b>	<b>01</b>	<b>01</b>	<b>01</b>	<b>026</b>	<b>00</b>	<b>BRUGAL</b>
18	01	01	01	026	01	BRUGAL
<b>18</b>	<b>01</b>	<b>01</b>	<b>01</b>	<b>027</b>	<b>00</b>	<b>INESPRE</b>
18	01	01	01	027	01	INESPRE
<b>18</b>	<b>01</b>	<b>01</b>	<b>01</b>	<b>028</b>	<b>00</b>	<b>HORIZONTE DEL ATLÁNTICO (VILLA SÁNCHEZ)</b>
18	01	01	01	028	01	HORIZONTE DEL ATLÁNTICO (VILLA SÁNCHEZ)
<b>18</b>	<b>01</b>	<b>01</b>	<b>01</b>	<b>029</b>	<b>00</b>	<b>PADRE GRANERO</b>
18	01	01	01	029	01	PADRE GRANERO
<b>18</b>	<b>01</b>	<b>01</b>	<b>01</b>	<b>030</b>	<b>00</b>	<b>URBANIZACIÓN TORRE ALTA</b>
18	01	01	01	030	01	URBANIZACIÓN TORRE ALTA
18	01	01	01	030	02	URBANIZACIÓN DON ARMANDO
18	01	01	01	030	03	URBANIZACIÓN CERRO ALTO
18	01	01	01	030	04	URBANIZACIÓN TORRE ALTA II, III, IV Y V
18	01	01	01	030	05	URBANIZACIÓN CERROMAR
<b>18</b>	<b>01</b>	<b>01</b>	<b>01</b>	<b>031</b>	<b>00</b>	<b>JARDINES DEL ATLÁNTICO (G)</b>
18	01	01	01	031	01	JARDINES DEL ATLÁNTICO (G)
<b>18</b>	<b>01</b>	<b>01</b>	<b>01</b>	<b>032</b>	<b>00</b>	<b>URBANIZACIÓN ATLÁNTICA</b>
18	01	01	01	032	01	URBANIZACIÓN ATLÁNTICA
<b>18</b>	<b>01</b>	<b>01</b>	<b>01</b>	<b>033</b>	<b>00</b>	<b>LOS CUETOS O LAS CAOBAS</b>
18	01	01	01	033	01	LOS CUETOS O LAS CAOBAS
18	01	01	01	033	02	LAS PALMAS
<b>18</b>	<b>01</b>	<b>01</b>	<b>01</b>	<b>034</b>	<b>00</b>	<b>MARAPICADA O COCA COLA</b>
18	01	01	01	034	01	MARAPICADA O COCA COLA
18	01	01	01	034	02	SABANA GRANDE
18	01	01	01	034	03	URBANIZACIÓN LA ESTANCIA
18	01	01	01	034	04	URBANIZACIÓN PRADERAS DE MARAPICADA
18	01	01	01	034	05	URBANIZACIÓN CERROS DEL ATLÁNTICO
18	01	01	01	034	06	URBANIZACIÓN AROS CARRAU
18	01	01	01	034	07	URBANIZACIÓN BUENA VENTURA
<b>18</b>	<b>01</b>	<b>01</b>	<b>01</b>	<b>035</b>	<b>00</b>	<b>LAS TRES PALMAS</b>
18	01	01	01	035	01	LAS TRES PALMAS
<b>18</b>	<b>01</b>	<b>01</b>	<b>01</b>	<b>036</b>	<b>00</b>	<b>CODETEL</b>
18	01	01	01	036	01	CODETEL
18	01	01	01	036	02	BELLO COSTERO
<b>18</b>	<b>01</b>	<b>01</b>	<b>01</b>	<b>037</b>	<b>00</b>	<b>CAFEMBA</b>
18	01	01	01	037	01	CAFEMBA
18	01	01	01	037	02	LAS ROCAS
<b>18</b>	<b>01</b>	<b>01</b>	<b>01</b>	<b>038</b>	<b>00</b>	<b>EL JABILLAR</b>

República Dominicana  
División territorial de Puerto Plata, 2009.

Provincia	Municipio	Distrito municipal	Sección	Barrio/paraje	Sub-barrio	Nombre
18	01	01	01	038	01	EL JABILLAR
<b>18</b>	<b>01</b>	<b>01</b>	<b>01</b>	<b>039</b>	<b>00</b>	<b>COSTÁMBAR</b>
18	01	01	01	039	01	COSTÁMBAR
<b>18</b>	<b>01</b>	<b>01</b>	<b>01</b>	<b>040</b>	<b>00</b>	<b>CUESTA AMARILLA</b>
18	01	01	01	040	01	CUESTA AMARILLA
<b>18</b>	<b>01</b>	<b>01</b>	<b>01</b>	<b>041</b>	<b>00</b>	<b>URBANIZACIÓN LA FLORIDA</b>
18	01	01	01	041	01	URBANIZACIÓN LA FLORIDA
<b>18</b>	<b>01</b>	<b>01</b>	<b>02</b>	<b>000</b>	<b>00</b>	<b>EL CUPEY</b>
18	01	01	02	001	00	PIEDRA DE CANDELA
18	01	01	02	002	00	LA BERENJENA
18	01	01	02	003	00	LOS AMACEYES
18	01	01	02	004	00	EL CALLECITO
18	01	01	02	005	00	LAS TRES CANAS
18	01	01	02	006	00	EL GALLO
18	01	01	02	007	00	EL CUPEY
18	01	01	02	008	00	LOS POMOS
18	01	01	02	009	00	EL NARANJAL
18	01	01	02	010	00	CAMÚ ARRIBA
18	01	01	02	011	00	LA GOTERA
18	01	01	02	012	00	RANCHO AMBROSIO
18	01	01	02	013	00	LOS PALMARITOS
18	01	01	02	014	00	EL MANACLAR
18	01	01	02	015	00	EL VALLECITO
18	01	01	02	016	00	LA CAOBA O LA CAOBA
<b>18</b>	<b>01</b>	<b>01</b>	<b>03</b>	<b>000</b>	<b>00</b>	<b>LOS MAMEYES</b>
18	01	01	03	001	00	LOMA ISABEL DE TORRES
18	01	01	03	002	00	LOS MAMEYES
<b>18</b>	<b>01</b>	<b>01</b>	<b>04</b>	<b>000</b>	<b>00</b>	<b>SABANA GRANDE</b>
18	01	01	04	001	00	MUÑOZ
18	01	01	04	002	00	CANTABRIA ABAJO
18	01	01	04	003	00	CANTABRIA ARRIBA
18	01	01	04	004	00	LA TACHUELA
18	01	01	04	005	00	SABANA GRANDE
18	01	01	04	006	00	MARAPICADA
18	01	01	04	007	00	BURRU
<b>18</b>	<b>01</b>	<b>01</b>	<b>05</b>	<b>000</b>	<b>00</b>	<b>TUBAGUA</b>
18	01	01	05	001	00	LOS ALGODONES
18	01	01	05	002	00	SABANA DE LA VIGÍA
18	01	01	05	003	00	SABANA DE LOS MUERTOS
18	01	01	05	004	00	CAMÚ
18	01	01	05	005	00	JUAN DE NINA
18	01	01	05	006	00	NARANJO DULCE
18	01	01	05	007	00	ARROYO ANCHO ABAJO
18	01	01	05	008	00	PALO BLANCO
18	01	01	05	009	00	TUBAGUA
18	01	01	05	010	00	LA CHINA
18	01	01	05	011	00	LOS JOBOS
18	01	01	05	012	00	LOS COQUITOS
18	01	01	05	013	00	MATA REDONDA
18	01	01	05	014	00	LOS CACAOS
18	01	01	05	015	00	EL CAYO
18	01	01	05	016	00	ARROYO FRÍO
18	01	01	05	017	00	ARROYO ANCHO ARRIBA
18	01	01	05	018	00	LA U
<b>18</b>	<b>01</b>	<b>02</b>	<b>00</b>	<b>000</b>	<b>00</b>	<b>YÁSICA ARRIBA (D. M.).</b>
<b>18</b>	<b>01</b>	<b>02</b>	<b>01</b>	<b>000</b>	<b>00</b>	<b>YÁSICA ARRIBA (ZONA URBANA)</b>
<b>18</b>	<b>01</b>	<b>02</b>	<b>01</b>	<b>001</b>	<b>00</b>	<b>YÁSICA ARRIBA</b>
18	01	02	01	001	01	YÁSICA ARRIBA
18	01	02	01	001	02	LA CHANCLETA
18	01	02	01	001	03	LA MARINA
18	01	02	01	001	04	YASQUITO

República Dominicana  
División territorial de Puerto Plata, 2009.

Provincia	Municipio	Distrito municipal	Sección	Barrio/paraje	Sub-barrio	Nombre
<b>18</b>	<b>01</b>	<b>02</b>	<b>02</b>	<b>000</b>	<b>00</b>	<b>YÁSICA ABAJO</b>
18	01	02	02	001	00	LA PELOTA
18	01	02	02	002	00	MATA PUERTO (MATA PUERCO)
18	01	02	02	003	00	LOS MARTÍNEZ
18	01	02	02	004	00	ARROYO GRANDE (LA PALOMA)
18	01	02	02	005	00	LA PIRAGUA
18	01	02	02	006	00	EL AGUACATE
18	01	02	02	007	00	EL LIMÓN
18	01	02	02	008	00	EL SANJÓN
18	01	02	02	010	00	EL MANGO
18	01	02	02	011	00	PUEBLO NUEVO (EL HIGO)
18	01	02	02	012	00	JUAN PÍO
18	01	02	02	013	00	LOS PERALTA
18	01	02	02	014	00	LA GARZA
18	01	02	02	015	00	SONADOR
18	01	02	02	016	00	LA CUEVA
18	01	02	02	017	00	LA SABANA
18	01	02	02	018	00	LA BATATA
18	01	02	02	019	00	EL PUERTO
18	01	02	02	020	00	YÁSICA ABAJO
18	01	02	02	021	00	LA PIEDRA
<b>18</b>	<b>01</b>	<b>02</b>	<b>03</b>	<b>000</b>	<b>00</b>	<b>GURABITO DE YAROA</b>
18	01	02	03	001	00	YAROA ABAJO
18	01	02	03	002	00	LA SIERRITA
18	01	02	03	003	00	LA CABIRMA
18	01	02	03	004	00	LAJAS DE YAROA
18	01	02	03	005	00	SONADOR DE YAROA
18	01	02	03	006	00	EL TORO
18	01	02	03	007	00	LA BURRA
18	01	02	03	008	00	PASO DE YAROA
18	01	02	03	009	00	GURABITO DE YAROA
18	01	02	03	010	00	LOS JIMÉNEZ
<b>18</b>	<b>01</b>	<b>02</b>	<b>04</b>	<b>000</b>	<b>00</b>	<b>VILLA GENERAL BENITO MARTÍNEZ</b>
18	01	02	04	001	00	LA CUMBRE (GURABITO LA CUMBRE)
18	01	02	04	002	00	CAÑADA HONDA
18	01	02	04	003	00	LA TINAJITA
18	01	02	04	004	00	LOS PINOS
18	01	02	04	005	00	ARENOSO
18	01	02	04	006	00	SUBIDA GRANDE
18	01	02	04	007	00	BENITO MARTÍNEZ
<b>18</b>	<b>01</b>	<b>02</b>	<b>05</b>	<b>000</b>	<b>00</b>	<b>YÁSICA ARRIBA</b>
18	01	02	05	001	00	EL CAPÁ
18	01	02	05	002	00	LOS INFANTES
18	01	02	05	003	00	LOS MERCADOS
18	01	02	05	004	00	YASQUITA
18	01	02	05	005	00	LA HEBRA
18	01	02	05	006	00	LOS POMOS
18	01	02	05	007	00	LOS TAVERAS
18	01	02	05	008	00	LA CRUZ (LA CRUZ DE YÁSICA)
18	01	02	05	009	00	INDIO VIEJO
18	01	02	05	010	00	LOS CALLEJONES
18	01	02	05	011	00	LA BARITA
18	01	02	05	012	00	KILÓMETRO 30
18	01	02	05	013	00	PASO DE YAROA
18	01	02	05	014	00	LOS MELLIZOS
18	01	02	05	015	00	EL BRISÓN
18	01	02	05	016	00	EL PUERTO
18	01	02	05	017	00	EL SAMO
<b>18</b>	<b>01</b>	<b>03</b>	<b>00</b>	<b>000</b>	<b>00</b>	<b>MAIMÓN (D. M.).</b>
<b>18</b>	<b>01</b>	<b>03</b>	<b>01</b>	<b>000</b>	<b>00</b>	<b>MAIMÓN (ZONA URBANA)</b>
<b>18</b>	<b>01</b>	<b>03</b>	<b>01</b>	<b>001</b>	<b>00</b>	<b>MAIMÓN</b>



República Dominicana  
División territorial de Puerto Plata, 2009.

Provincia	Municipio	Distrito municipal	Sección	Barrio/paraje	Sub-barrio	Nombre
18	01	03	01	001	01	MAIMÓN
<b>18</b>	<b>01</b>	<b>03</b>	<b>01</b>	<b>002</b>	<b>00</b>	<b>DON GREGORIO</b>
18	01	03	01	002	01	DON GREGORIO
<b>18</b>	<b>01</b>	<b>03</b>	<b>02</b>	<b>000</b>	<b>00</b>	<b>MAIMÓN</b>
18	01	03	02	001	00	SAN MARCOS ABAJO
18	01	03	02	002	00	SAN MARCOS ARRIBA
18	01	03	02	003	00	CAFEMBA
18	01	03	02	004	00	FRANCÉS
18	01	03	02	005	00	LA GATA
18	01	03	02	006	00	EL COROZO
18	01	03	02	007	00	LA AGUAÍTA
18	01	03	02	008	00	PLAYA DE MAIMÓN
18	01	03	02	009	00	EL TEJAR
18	01	03	02	010	00	BARBA RUCIA
18	01	03	02	011	00	LOS BONILLA
<b>18</b>	<b>01</b>	<b>03</b>	<b>03</b>	<b>000</b>	<b>00</b>	<b>MAGGIOLO</b>
18	01	03	03	001	00	MAGGIOLO ADENTRO
<b>18</b>	<b>01</b>	<b>03</b>	<b>04</b>	<b>000</b>	<b>00</b>	<b>DON GREGORIO</b>
18	01	03	04	001	00	LOS DAJAOS
18	01	03	04	002	00	SAN CRISTÓBAL
18	01	03	04	003	00	LOS CAÑOS
18	01	03	04	004	00	LAS SIENES
<b>18</b>	<b>01</b>	<b>03</b>	<b>05</b>	<b>000</b>	<b>00</b>	<b>LOS TEJADA</b>
18	01	03	05	001	00	LOS TEJADA
18	01	03	05	002	00	LOS BOBOSES
18	01	03	05	003	00	EL CHAVÓN
<b>18</b>	<b>01</b>	<b>03</b>	<b>06</b>	<b>000</b>	<b>00</b>	<b>LAS AVISPAS</b>
18	01	03	06	001	00	LAS AVISPAS
18	01	03	06	002	00	LOS CACAOS
18	01	03	06	003	00	EL PIRAGUAL
18	01	03	06	004	00	EL RINCÓN
18	01	03	06	005	00	GUARDARRAYA
18	01	03	06	006	00	LA COLORÁ
18	01	03	06	007	00	LA CEIBA
<b>18</b>	<b>01</b>	<b>03</b>	<b>07</b>	<b>000</b>	<b>00</b>	<b>GUZMANCITO</b>
18	01	03	07	001	00	LA PERRITA
18	01	03	07	002	00	EL TORO
18	01	03	07	003	00	PALO INDIO
18	01	03	07	004	00	EL BURRO
18	01	03	07	005	00	CAMBIAZO
18	01	03	07	006	00	BAJO HONDO
18	01	03	07	007	00	LA ISLA
18	01	03	07	008	00	EL ESTERO
18	01	03	07	009	00	EL CAFÉ
18	01	03	07	010	00	GUZMANCITO
18	01	03	07	011	00	CRUCE DE GUZMÁN
18	01	03	07	012	00	CABUYA
18	01	03	07	013	00	LOMA DE LAS BESTIAS
<b>18</b>	<b>02</b>	<b>00</b>	<b>00</b>	<b>000</b>	<b>00</b>	<b>ALTAMIRA</b>
<b>18</b>	<b>02</b>	<b>01</b>	<b>00</b>	<b>000</b>	<b>00</b>	<b>ALTAMIRA</b>
<b>18</b>	<b>02</b>	<b>01</b>	<b>01</b>	<b>000</b>	<b>00</b>	<b>ALTAMIRA (ZONA URBANA)</b>
<b>18</b>	<b>02</b>	<b>01</b>	<b>01</b>	<b>001</b>	<b>00</b>	<b>LA PIEDRA</b>
18	02	01	01	001	01	LA PIEDRA
<b>18</b>	<b>02</b>	<b>01</b>	<b>01</b>	<b>002</b>	<b>00</b>	<b>CENTRO DEL PUEBLO</b>
18	02	01	01	002	01	CENTRO DEL PUEBLO
<b>18</b>	<b>02</b>	<b>01</b>	<b>01</b>	<b>003</b>	<b>00</b>	<b>EL JAMO</b>
18	02	01	01	003	01	EL JAMO
<b>18</b>	<b>02</b>	<b>01</b>	<b>01</b>	<b>004</b>	<b>00</b>	<b>LOS ARROYOS</b>
18	02	01	01	004	01	LOS ARROYOS
<b>18</b>	<b>02</b>	<b>01</b>	<b>02</b>	<b>000</b>	<b>00</b>	<b>EL MAMEY</b>
18	02	01	02	001	00	EL COPEY

República Dominicana  
División territorial de Puerto Plata, 2009.

Provincia	Municipio	Distrito municipal	Sección	Barrio/paraje	Sub-barrio	Nombre
18	02	01	02	002	00	RANCHO NUEVO
18	02	01	02	003	00	LA CATALINA
18	02	01	02	004	00	EL MAMEY
18	02	01	02	005	00	LA CUMBRE
<b>18</b>	<b>02</b>	<b>01</b>	<b>03</b>	<b>000</b>	<b>00</b>	<b>ESCALERA</b>
18	02	01	03	001	00	LA CRUZ DE ESCALERA ABAJO
18	02	01	03	002	00	PALO BLANCO
18	02	01	03	003	00	HUEVITO
18	02	01	03	004	00	CRUZ DE MANACLAS
18	02	01	03	005	00	CEMENTERIO
18	02	01	03	006	00	GAJO DE LA CRUZ
18	02	01	03	007	00	ALTO DE LOS LIMONES
18	02	01	03	008	00	PALMA DE LOS HIERROS
18	02	01	03	009	00	CABEZA DE RÍO GRANDE
18	02	01	03	010	00	EL MACAO
18	02	01	03	011	00	LA MANACLA
18	02	01	03	012	00	EL SALTO
18	02	01	03	013	00	EL COROZO
18	02	01	03	014	00	ESCALERA ARRIBA
18	02	01	03	015	00	ESCALERA ABAJO
<b>18</b>	<b>02</b>	<b>01</b>	<b>04</b>	<b>000</b>	<b>00</b>	<b>HIGÜERO</b>
18	02	01	04	001	00	LA CHINA
18	02	01	04	002	00	HIGÜERO
18	02	01	04	003	00	GUARANAL
18	02	01	04	004	00	QUITA SUEÑO
18	02	01	04	005	00	ARROYO BLANCO
18	02	01	04	006	00	LOS CACAOS
<b>18</b>	<b>02</b>	<b>01</b>	<b>05</b>	<b>000</b>	<b>00</b>	<b>LOS LLANOS</b>
18	02	01	05	001	00	LOS LLANOS
18	02	01	05	002	00	LOS CLAVELES
18	02	01	05	003	00	LA LOMOTA
18	02	01	05	004	00	PALMA PICADA
18	02	01	05	005	00	LA JAGUA
18	02	01	05	006	00	EL GUAYABO
18	02	01	05	007	00	LA PIEDRA
18	02	01	05	008	00	LA SIERRA
<b>18</b>	<b>02</b>	<b>01</b>	<b>06</b>	<b>000</b>	<b>00</b>	<b>PALMAR GRANDE</b>
18	02	01	06	001	00	BOCA DE RÍO GRANDE
18	02	01	06	002	00	LOS COLINFRE
18	02	01	06	003	00	HERVIDOR
18	02	01	06	004	00	LOS UVEROS
18	02	01	06	005	00	LOS MIESES
18	02	01	06	006	00	PALMAR GRANDE
18	02	01	06	007	00	LA ATRAVESADA
18	02	01	06	008	00	LAS AROMAS
18	02	01	06	009	00	LOS BONILLA
18	02	01	06	010	00	BELLACO
18	02	01	06	011	00	POZO PRIETO
18	02	01	06	012	00	LA LLANADA
18	02	01	06	013	00	LOS MANANTIALES
18	02	01	06	014	00	LAS MANACLAS
18	02	01	06	015	00	AGUA LARGA
<b>18</b>	<b>02</b>	<b>01</b>	<b>07</b>	<b>000</b>	<b>00</b>	<b>QUEBRADA HONDA</b>
18	02	01	07	001	00	RINCÓN DE LA LOMA
18	02	01	07	002	00	RINCÓN DEL LLANO
18	02	01	07	003	00	CUESTA DEL MATE
18	02	01	07	004	00	QUEBRADA HONDA
18	02	01	07	005	00	LOS FEFINOS
18	02	01	07	006	00	LAS LAJAS ARRIBA
18	02	01	07	007	00	LAS LAJAS ABAJO
18	02	01	07	008	00	LOS ARROYOS

República Dominicana  
División territorial de Puerto Plata, 2009.

Provincia	Municipio	Distrito municipal	Sección	Barrio/paraje	Sub-barrio	Nombre
18	02	01	02	002	00	RANCHO NUEVO
18	02	01	02	003	00	LA CATALINA
18	02	01	02	004	00	EL MAMEY
18	02	01	02	005	00	LA CUMBRE
<b>18</b>	<b>02</b>	<b>01</b>	<b>03</b>	<b>000</b>	<b>00</b>	<b>ESCALERA</b>
18	02	01	03	001	00	LA CRUZ DE ESCALERA ABAJO
18	02	01	03	002	00	PALO BLANCO
18	02	01	03	003	00	HUEVITO
18	02	01	03	004	00	CRUZ DE MANACLAS
18	02	01	03	005	00	CEMENTERIO
18	02	01	03	006	00	GAJO DE LA CRUZ
18	02	01	03	007	00	ALTO DE LOS LIMONES
18	02	01	03	008	00	PALMA DE LOS HIERROS
18	02	01	03	009	00	CABEZA DE RÍO GRANDE
18	02	01	03	010	00	EL MACAO
18	02	01	03	011	00	LA MANACLA
18	02	01	03	012	00	EL SALTO
18	02	01	03	013	00	EL COROZO
18	02	01	03	014	00	ESCALERA ARRIBA
18	02	01	03	015	00	ESCALERA ABAJO
<b>18</b>	<b>02</b>	<b>01</b>	<b>04</b>	<b>000</b>	<b>00</b>	<b>HIGÜERO</b>
18	02	01	04	001	00	LA CHINA
18	02	01	04	002	00	HIGÜERO
18	02	01	04	003	00	GUARANAL
18	02	01	04	004	00	QUITA SUEÑO
18	02	01	04	005	00	ARROYO BLANCO
18	02	01	04	006	00	LOS CACAOS
<b>18</b>	<b>02</b>	<b>01</b>	<b>05</b>	<b>000</b>	<b>00</b>	<b>LOS LLANOS</b>
18	02	01	05	001	00	LOS LLANOS
18	02	01	05	002	00	LOS CLAVELES
18	02	01	05	003	00	LA LOMOTA
18	02	01	05	004	00	PALMA PICADA
18	02	01	05	005	00	LA JAGUA
18	02	01	05	006	00	EL GUAYABO
18	02	01	05	007	00	LA PIEDRA
18	02	01	05	008	00	LA SIERRA
<b>18</b>	<b>02</b>	<b>01</b>	<b>06</b>	<b>000</b>	<b>00</b>	<b>PALMAR GRANDE</b>
18	02	01	06	001	00	BOCA DE RÍO GRANDE
18	02	01	06	002	00	LOS COLINFRE
18	02	01	06	003	00	HERVIDOR
18	02	01	06	004	00	LOS UVEROS
18	02	01	06	005	00	LOS MIESES
18	02	01	06	006	00	PALMAR GRANDE
18	02	01	06	007	00	LA ATRAVESADA
18	02	01	06	008	00	LAS AROMAS
18	02	01	06	009	00	LOS BONILLA
18	02	01	06	010	00	BELLACO
18	02	01	06	011	00	POZO PRIETO
18	02	01	06	012	00	LA LLANADA
18	02	01	06	013	00	LOS MANANTIALES
18	02	01	06	014	00	LAS MANACLAS
18	02	01	06	015	00	AGUA LARGA
<b>18</b>	<b>02</b>	<b>01</b>	<b>07</b>	<b>000</b>	<b>00</b>	<b>QUEBRADA HONDA</b>
18	02	01	07	001	00	RINCÓN DE LA LOMA
18	02	01	07	002	00	RINCÓN DEL LLANO
18	02	01	07	003	00	CUESTA DEL MATE
18	02	01	07	004	00	QUEBRADA HONDA
18	02	01	07	005	00	LOS FEFINOS
18	02	01	07	006	00	LAS LAJAS ARRIBA
18	02	01	07	007	00	LAS LAJAS ABAJO
18	02	01	07	008	00	LOS ARROYOS

República Dominicana  
División territorial de Puerto Plata, 2009.

Provincia	Municipio	Distrito municipal	Sección	Barrio/paraje	Sub-barrio	Nombre
18	02	01	07	009	00	LA DAMAJAGUA
18	02	01	07	010	00	LOS RINCONES
18	02	01	07	011	00	LAJAS
<b>18</b>	<b>02</b>	<b>02</b>	<b>00</b>	<b>000</b>	<b>00</b>	<b>RÍO GRANDE (D. M.).</b>
<b>18</b>	<b>02</b>	<b>02</b>	<b>01</b>	<b>000</b>	<b>00</b>	<b>RÍO GRANDE (ZONA URBANA)</b>
<b>18</b>	<b>02</b>	<b>02</b>	<b>01</b>	<b>001</b>	<b>00</b>	<b>RÍO GRANDE</b>
18	02	02	01	001	01	RÍO GRANDE
<b>18</b>	<b>02</b>	<b>02</b>	<b>02</b>	<b>000</b>	<b>00</b>	<b>RÍO GRANDE ABAJO</b>
18	02	02	02	001	00	LOS ALTOS
18	02	02	02	002	00	RÍO GRANDE ABAJO
18	02	02	02	003	00	EL BAMBÚ
18	02	02	02	004	00	EL CUMBÍ
18	02	02	02	005	00	EL FUNDO
18	02	02	02	006	00	PUEBLO CHICO
18	02	02	02	007	00	LA ATRAVEZADA
18	02	02	02	008	00	ALTO DEL FUNDO
<b>18</b>	<b>02</b>	<b>02</b>	<b>03</b>	<b>000</b>	<b>00</b>	<b>RÍO GRANDE AL MEDIO</b>
18	02	02	03	001	00	LA SOLAPA
18	02	02	03	002	00	LA GUAMA
18	02	02	03	003	00	RÍO GRANDE AL MEDIO
18	02	02	03	004	00	EL CIRUELO
18	02	02	03	005	00	LOS PICOS ABAJO
18	02	02	03	006	00	DOMINGO MIGUEL
18	02	02	03	007	00	LAS LOMAS ABREU
18	02	02	03	008	00	LA SABANA
<b>18</b>	<b>02</b>	<b>02</b>	<b>04</b>	<b>000</b>	<b>00</b>	<b>RÍO GRANDE ARRIBA</b>
18	02	02	04	001	00	LOS CHIJOS
18	02	02	04	002	00	LA GUINEA
18	02	02	04	003	00	LAS AGUAS
18	02	02	04	004	00	LOS MANGOS
18	02	02	04	005	00	LOS PICOS ARRIBA
18	02	02	04	006	00	LOS NARANJOS
18	02	02	04	007	00	RÍO GRANDE ARRIBA
18	02	02	04	008	00	RANCHO VIEJO
<b>18</b>	<b>02</b>	<b>02</b>	<b>05</b>	<b>000</b>	<b>00</b>	<b>RANCHO ARRIBA</b>
18	02	02	05	001	00	EL ALMACÉN
18	02	02	05	002	00	ARROYO EL CLAVO
18	02	02	05	003	00	PIES JAGUA
18	02	02	05	004	00	LA SABANETA
18	02	02	05	005	00	EL GUAYABO
18	02	02	05	006	00	LOS POMOS
18	02	02	05	007	00	LA VEREDA
18	02	02	05	008	00	LOS LIRIOS
18	02	02	05	009	00	GUAZARAL
18	02	02	05	010	00	ALTO DE BOHÍO
18	02	02	05	011	00	ALTO DE LA JAGUA
18	02	02	05	012	00	EL RÍO ABAJO
18	02	02	05	013	00	PALMARITO
18	02	02	05	015	00	QUINIGUA
<b>18</b>	<b>02</b>	<b>02</b>	<b>06</b>	<b>000</b>	<b>00</b>	<b>PESCADO BOBO ARRIBA</b>
18	02	02	06	001	00	LA ESPENSA
18	02	02	06	002	00	EL MANGUITO
18	02	02	06	003	00	EL CRUCE
18	02	02	06	004	00	BAJABONQUITO O BAJABONOQUITO
18	02	02	06	005	00	LA GOTERA
18	02	02	06	006	00	LA DESCUBIERTA
18	02	02	06	007	00	LAS LAGUNITAS
18	02	02	06	008	00	LAS PAREDES
18	02	02	06	009	00	BOCA DE RÍO BLANCO
18	02	02	06	010	00	LOS CARABALLO
18	02	02	06	011	00	LA JAGUA

República Dominicana  
División territorial de Puerto Plata, 2009.

Provincia	Municipio	Distrito municipal	Sección	Barrio/paraje	Sub-barrio	Nombre
18	02	02	06	012	00	PESCADO BOBO ABAJO
18	02	02	06	013	00	PESCADO BOBO ARRIBA
18	02	02	06	014	00	EL RÍO ARRIBA
18	02	02	06	015	00	LOS MILLONES
<b>18</b>	<b>03</b>	<b>00</b>	<b>00</b>	<b>000</b>	<b>00</b>	<b>GUANANICO</b>
<b>18</b>	<b>03</b>	<b>01</b>	<b>00</b>	<b>000</b>	<b>00</b>	<b>GUANANICO</b>
<b>18</b>	<b>03</b>	<b>01</b>	<b>01</b>	<b>000</b>	<b>00</b>	<b>GUANANICO (ZONA URBANA)</b>
<b>18</b>	<b>03</b>	<b>01</b>	<b>01</b>	<b>001</b>	<b>00</b>	<b>LA ALTAGRACIA</b>
18	03	01	01	001	01	LA ALTAGRACIA
<b>18</b>	<b>03</b>	<b>01</b>	<b>01</b>	<b>002</b>	<b>00</b>	<b>RINCÓN CALIENTE</b>
18	03	01	01	002	01	RINCÓN CALIENTE
<b>18</b>	<b>03</b>	<b>01</b>	<b>01</b>	<b>003</b>	<b>00</b>	<b>EL LAUREL</b>
18	03	01	01	003	01	EL LAUREL
<b>18</b>	<b>03</b>	<b>01</b>	<b>02</b>	<b>000</b>	<b>00</b>	<b>FUNDACIÓN</b>
18	03	01	02	001	00	FUNDACIÓN
18	03	01	02	002	00	GAJO ALTO
18	03	01	02	003	00	PASO DE LOS BURROS
18	03	01	02	004	00	PALMA DE LOS HIERROS
18	03	01	02	005	00	CERRO GORDO
18	03	01	02	006	00	PASO SECO (ARROYO SECO)
18	03	01	02	007	00	LA CUCHARETA
<b>18</b>	<b>03</b>	<b>01</b>	<b>03</b>	<b>000</b>	<b>00</b>	<b>LA ALTAGRACIA</b>
18	03	01	03	001	00	LA PIRAGUA
18	03	01	03	002	00	MONTE GORDO
18	03	01	03	003	00	RINCÓN CALIENTE ABAJO
18	03	01	03	004	00	AGUA LARGA
18	03	01	03	005	00	LA MARIPOSA
18	03	01	03	006	00	LOS MINAYA
18	03	01	03	007	00	ALTO DE LA CUYAYA
18	03	01	03	008	00	SABANA DE LOS MUERTOS
18	03	01	03	009	00	ARROYO VIEJITO
<b>18</b>	<b>03</b>	<b>01</b>	<b>04</b>	<b>000</b>	<b>00</b>	<b>LA CABIRMA</b>
18	03	01	04	001	00	LA CABIRMA
18	03	01	04	002	00	EL TALADO
18	03	01	04	003	00	LOS HOYOS
<b>18</b>	<b>03</b>	<b>01</b>	<b>05</b>	<b>000</b>	<b>00</b>	<b>HOYA GRANDE</b>
18	03	01	05	001	00	HOYA GRANDE
18	03	01	05	002	00	RINCÓN CALIENTE ARRIBA
18	03	01	05	003	00	VISTA ALEGRE
18	03	01	05	004	00	LAS HOYAS
18	03	01	05	005	00	LA DAMAJAGUA
<b>18</b>	<b>03</b>	<b>01</b>	<b>06</b>	<b>000</b>	<b>00</b>	<b>PARADERO</b>
18	03	01	06	001	00	PARADERO
18	03	01	06	002	00	PASO DE LA JAGUA
18	03	01	06	003	00	LA CAMPANA
18	03	01	06	004	00	LOMA DE AGRIPINO
18	03	01	06	005	00	LOMA DE GUANANICO
<b>18</b>	<b>03</b>	<b>01</b>	<b>07</b>	<b>000</b>	<b>00</b>	<b>RANCHO VIEJO</b>
18	03	01	07	001	00	RANCHO VIEJO
18	03	01	07	002	00	PALO AMARILLO
18	03	01	07	003	00	PALO DE GUERRA
18	03	01	07	004	00	GURABO
18	03	01	07	005	00	LA JICOTEA
<b>18</b>	<b>04</b>	<b>00</b>	<b>00</b>	<b>000</b>	<b>00</b>	<b>IMBERT</b>
<b>18</b>	<b>04</b>	<b>01</b>	<b>00</b>	<b>000</b>	<b>00</b>	<b>IMBERT</b>
<b>18</b>	<b>04</b>	<b>01</b>	<b>01</b>	<b>000</b>	<b>00</b>	<b>IMBERT (ZONA URBANA)</b>
<b>18</b>	<b>04</b>	<b>01</b>	<b>01</b>	<b>001</b>	<b>00</b>	<b>CENTRO DEL PUEBLO</b>
18	04	01	01	001	01	CENTRO DEL PUEBLO
18	04	01	01	001	02	LA YAGÜITA
18	04	01	01	001	03	URBANIZACIÓN BRUGAL
<b>18</b>	<b>04</b>	<b>01</b>	<b>01</b>	<b>002</b>	<b>00</b>	<b>JUANA SALTITOPA</b>

República Dominicana  
División territorial de Puerto Plata, 2009.

Provincia	Municipio	Distrito municipal	Sección	Barrio/paraje	Sub-barrio	Nombre
18	04	01	01	002	01	JUANA SALTITOPA
<b>18</b>	<b>04</b>	<b>01</b>	<b>01</b>	<b>003</b>	<b>00</b>	<b>PROYECTO</b>
18	04	01	01	003	01	PROYECTO
18	04	01	01	003	02	DOÑA TOÑA
<b>18</b>	<b>04</b>	<b>01</b>	<b>01</b>	<b>004</b>	<b>00</b>	<b>PANGOLA</b>
18	04	01	01	004	01	PANGOLA
<b>18</b>	<b>04</b>	<b>01</b>	<b>01</b>	<b>005</b>	<b>00</b>	<b>SALCEDO</b>
18	04	01	01	005	01	SALCEDO
<b>18</b>	<b>04</b>	<b>01</b>	<b>01</b>	<b>006</b>	<b>00</b>	<b>CLUB</b>
18	04	01	01	006	01	CLUB
<b>18</b>	<b>04</b>	<b>01</b>	<b>02</b>	<b>000</b>	<b>00</b>	<b>CABIA</b>
18	04	01	02	001	00	CABIA
18	04	01	02	002	00	LOS CAYUCOS
18	04	01	02	003	00	GUANÁBANOS
18	04	01	02	004	00	LAS PIRAGUAS ABAJO
18	04	01	02	005	00	LAS PIRAGUAS AL MEDIO
18	04	01	02	006	00	LAS PIRAGUAS ARRIBA
18	04	01	02	007	00	LOS LLABONES
18	04	01	02	008	00	POZO PRIETO
18	04	01	02	009	00	LA CABIRMA
<b>18</b>	<b>04</b>	<b>01</b>	<b>03</b>	<b>000</b>	<b>00</b>	<b>CAONAO</b>
18	04	01	03	001	00	LA JOYA
18	04	01	03	002	00	RANCHITO DE LOS PERALTA
18	04	01	03	003	00	EL ALTO
18	04	01	03	004	00	EL CUADRO
18	04	01	03	005	00	HIGÜERO
18	04	01	03	006	00	CAONAO
18	04	01	03	007	00	LOS PALMARITOS
18	04	01	03	008	00	LA FRONTERA
<b>18</b>	<b>04</b>	<b>01</b>	<b>04</b>	<b>000</b>	<b>00</b>	<b>LAS CANAS</b>
18	04	01	04	001	00	LAS CANAS
18	04	01	04	002	00	LA ESCALERETA
18	04	01	04	003	00	EL CAFÉ
18	04	01	04	004	00	LA JÍBARA
18	04	01	04	005	00	BOCA DE CAONAO
18	04	01	04	006	00	BOCA DE CABIA
18	04	01	04	007	00	LA ANGOSTURA
<b>18</b>	<b>04</b>	<b>01</b>	<b>05</b>	<b>000</b>	<b>00</b>	<b>PÉREZ</b>
18	04	01	05	001	00	BARRERO
18	04	01	05	002	00	EL HOYO O LOMA BLANCA
18	04	01	05	003	00	LOS LLANOS DE PÉREZ
18	04	01	05	004	00	LOS TREJOS
18	04	01	05	005	00	BAJABONICO ARRIBA
18	04	01	05	006	00	BOCA DE OBISPO
18	04	01	05	007	00	INGENIO AMISTAD
18	04	01	05	008	00	NARANJO CHINO
18	04	01	05	009	00	BARRABAS
18	04	01	05	010	00	LA AGÜITA
18	04	01	05	011	00	HOJAS ANCHAS
18	04	01	05	012	00	EL PUERTO
18	04	01	05	013	00	EL RINCÓN
<b>18</b>	<b>04</b>	<b>01</b>	<b>06</b>	<b>000</b>	<b>00</b>	<b>SABALLO</b>
18	04	01	06	002	00	ARROYO SECO
18	04	01	06	003	00	LA POTRANCA
18	04	01	06	004	00	LA GRÚA
18	04	01	06	005	00	VUELTA LARGA
18	04	01	06	006	00	SABALLO
18	04	01	06	007	00	MORILLO
<b>18</b>	<b>05</b>	<b>00</b>	<b>00</b>	<b>000</b>	<b>00</b>	<b>LOS HIDALGOS</b>
<b>18</b>	<b>05</b>	<b>01</b>	<b>00</b>	<b>000</b>	<b>00</b>	<b>LOS HIDALGOS</b>
<b>18</b>	<b>05</b>	<b>01</b>	<b>01</b>	<b>000</b>	<b>00</b>	<b>LOS HIDALGOS (ZONA URBANA)</b>

República Dominicana  
División territorial de Puerto Plata, 2009.

Provincia	Municipio	Distrito municipal	Sección	Barrio/paraje	Sub-barrio	Nombre
<b>18</b>	<b>05</b>	<b>01</b>	<b>01</b>	<b>001</b>	<b>00</b>	<b>EL MAMEY</b>
18	05	01	01	001	01	EL MAMEY
18	05	01	01	001	02	ALTOS DE LOS FRANCISCO
<b>18</b>	<b>05</b>	<b>01</b>	<b>01</b>	<b>002</b>	<b>00</b>	<b>PUEBLO NUEVO</b>
18	05	01	01	002	01	PUEBLO NUEVO
<b>18</b>	<b>05</b>	<b>01</b>	<b>01</b>	<b>003</b>	<b>00</b>	<b>ALTOS DE LOS ACOSTA</b>
18	05	01	01	003	01	ALTOS DE LOS ACOSTA
<b>18</b>	<b>05</b>	<b>01</b>	<b>02</b>	<b>000</b>	<b>00</b>	<b>EL MAMEY</b>
18	05	01	02	001	00	EL REJÓN
18	05	01	02	002	00	LOS TRES PASOS
18	05	01	02	003	00	LAS MARITAS
18	05	01	02	004	00	LA CEIBA
18	05	01	02	005	00	LOMA DE PIEDRA
18	05	01	02	006	00	EL PINTO
18	05	01	02	007	00	VUELTA LARGA
18	05	01	02	008	00	RANCHETE
<b>18</b>	<b>05</b>	<b>01</b>	<b>03</b>	<b>000</b>	<b>00</b>	<b>MARMOLEJOS</b>
18	05	01	03	001	00	LA PEÑA
18	05	01	03	002	00	LOS TABLONES
18	05	01	03	003	00	EL REJÓN
18	05	01	03	004	00	LOS CASTILLOS
18	05	01	03	005	00	MARMOLEJOS ABAJO
18	05	01	03	006	00	AGUA HEDIONDA
18	05	01	03	007	00	LOS SABINO
18	05	01	03	008	00	MARMOLEJOS
18	05	01	03	009	00	LOS ALTOS DE MARMOLEJOS
18	05	01	03	010	00	AGUA CLARA
<b>18</b>	<b>05</b>	<b>01</b>	<b>04</b>	<b>000</b>	<b>00</b>	<b>UNIJICA</b>
18	05	01	04	001	00	LAS CAOBAS
18	05	01	04	002	00	CAÑADA GRANDE
18	05	01	04	003	00	LAS PIRAGUAS
18	05	01	04	004	00	EL TALADO
18	05	01	04	005	00	LA BOCA DE UNIJICA
18	05	01	04	006	00	AGUA CLARA
18	05	01	04	007	00	UNIJICA ABAJO
18	05	01	04	008	00	ROMERICO
18	05	01	04	009	00	LA VEREDA
18	05	01	04	010	00	LA LUPERONA
18	05	01	04	011	00	CHARCO DEL CAIMÁN
<b>18</b>	<b>05</b>	<b>02</b>	<b>00</b>	<b>000</b>	<b>00</b>	<b>NAVAS (D. M.).</b>
<b>18</b>	<b>05</b>	<b>02</b>	<b>01</b>	<b>000</b>	<b>00</b>	<b>NAVAS (ZONA URBANA)</b>
<b>18</b>	<b>05</b>	<b>02</b>	<b>01</b>	<b>001</b>	<b>00</b>	<b>NAVAS</b>
18	05	02	01	001	01	NAVAS
<b>18</b>	<b>05</b>	<b>02</b>	<b>02</b>	<b>000</b>	<b>00</b>	<b>VISTA ALEGRE</b>
18	05	02	02	001	00	RUISEÑOR
18	05	02	02	002	00	VERRACO BLANCO
18	05	02	02	003	00	VISTA ALEGRE
18	05	02	02	004	00	LOS VERRACOS
18	05	02	02	005	00	LAS ALFORJAS
18	05	02	02	006	00	LOS PUCHEOS
18	05	02	02	007	00	LOS MONOS
18	05	02	02	008	00	INVI
18	05	02	02	009	00	EL CEMENTERIO
18	05	02	02	010	00	LA SABANA
18	05	02	02	011	00	BUENOS AIRES
18	05	02	02	012	00	LA LIBERTAD
18	05	02	02	013	00	PROYECTO HACIENDA ROSA MARÍA
18	05	02	02	014	00	LOS CERROS DE NAVAS
18	05	02	02	015	00	LA PEÑITA
<b>18</b>	<b>06</b>	<b>00</b>	<b>00</b>	<b>000</b>	<b>00</b>	<b>LUPERÓN</b>
<b>18</b>	<b>06</b>	<b>01</b>	<b>00</b>	<b>000</b>	<b>00</b>	<b>LUPERÓN</b>

República Dominicana  
División territorial de Puerto Plata, 2009.

Provincia	Municipio	Distrito municipal	Sección	Barrio/paraje	Sub-barrio	Nombre
<b>18</b>	<b>06</b>	<b>01</b>	<b>01</b>	<b>000</b>	<b>00</b>	<b>LUPERÓN (ZONA URBANA)</b>
<b>18</b>	<b>06</b>	<b>01</b>	<b>01</b>	<b>001</b>	<b>00</b>	<b>LUPERÓN O CENTRO DEL PUEBLO</b>
18	06	01	01	001	01	LUPERÓN O CENTRO DEL PUEBLO
18	06	01	01	001	02	19 DE JUNIO O LA RUSIA
18	06	01	01	001	03	LAS FLORES
18	06	01	01	001	04	LOS MULTIS O EL CEMENTERIO
18	06	01	01	001	05	LA MARINA
<b>18</b>	<b>06</b>	<b>01</b>	<b>02</b>	<b>000</b>	<b>00</b>	<b>BARRANCÓN</b>
18	06	01	02	001	00	BARRANCÓN
18	06	01	02	002	00	LOS CAMBRONES
18	06	01	02	003	00	NOVILLERO
18	06	01	02	004	00	LAS LANDRAS
18	06	01	02	005	00	LOS CARMONIES
18	06	01	02	006	00	LOMA DE NOVILLERO
18	06	01	02	007	00	PUERTO CABALLO
18	06	01	02	008	00	LA RUSIA
<b>18</b>	<b>06</b>	<b>01</b>	<b>03</b>	<b>000</b>	<b>00</b>	<b>CAMBIASO</b>
18	06	01	03	001	00	LORAN
18	06	01	03	002	00	LA ROCETA
18	06	01	03	003	00	CALABACITOS
18	06	01	03	004	00	SOUFFLÉ GRANDE
18	06	01	03	005	00	LA PIÑA
18	06	01	03	006	00	PROYECTO AGRARIO
18	06	01	03	007	00	LA AGUADA
18	06	01	03	008	00	ARENOSO
18	06	01	03	009	00	LA PLAYA
18	06	01	03	010	00	LA PATILLA
18	06	01	03	011	00	LA BERENJENA
18	06	01	03	012	00	LA ARENA
18	06	01	03	018	00	GUZMÁN
18	06	01	03	019	00	MONTE AGUILAR
<b>18</b>	<b>06</b>	<b>01</b>	<b>04</b>	<b>000</b>	<b>00</b>	<b>EL HIGO</b>
18	06	01	04	001	00	EL HIGO
18	06	01	04	002	00	QUEBRADA HONDA
<b>18</b>	<b>06</b>	<b>01</b>	<b>05</b>	<b>000</b>	<b>00</b>	<b>LA SABANA</b>
18	06	01	05	001	00	EL GUANO
18	06	01	05	002	00	CABEZA DE VACA
18	06	01	05	003	00	LAS CRUCES
18	06	01	05	004	00	LA PULGA
18	06	01	05	005	00	EL PUERTO
18	06	01	05	006	00	LOS COROZOS
18	06	01	05	007	00	LA SABANA ABAJO
18	06	01	05	008	00	LA PEÑA
18	06	01	05	009	00	EL CANAL
18	06	01	05	010	00	ESCOBOSO
18	06	01	05	011	00	LA SABANA
<b>18</b>	<b>06</b>	<b>01</b>	<b>06</b>	<b>000</b>	<b>00</b>	<b>RANCHITO DE LOS VARGAS</b>
18	06	01	06	001	00	RANCHITO DE LOS VARGAS
18	06	01	06	002	00	LA PIEDRA
18	06	01	06	003	00	LOS TAVÁREZ
18	06	01	06	004	00	LA CEIBITA ARRIBA
18	06	01	06	005	00	LA CEIBITA ABAJO - HIGO
18	06	01	06	006	00	LA JOYA
18	06	01	06	007	00	RANCHITO ABAJO
<b>18</b>	<b>06</b>	<b>02</b>	<b>00</b>	<b>000</b>	<b>00</b>	<b>LA ISABELA (D. M.).</b>
<b>18</b>	<b>06</b>	<b>02</b>	<b>01</b>	<b>000</b>	<b>00</b>	<b>LA ISABELA (ZONA URBANA)</b>
<b>18</b>	<b>06</b>	<b>02</b>	<b>01</b>	<b>001</b>	<b>00</b>	<b>LA ISABELA</b>
18	06	02	01	001	01	PROYECTO O CENTRO DEL PUEBLO
18	06	02	01	001	02	EL CASTILLO O EL CAMPO
18	06	02	01	001	03	EL RÍO
<b>18</b>	<b>06</b>	<b>02</b>	<b>02</b>	<b>000</b>	<b>00</b>	<b>CANDELÓN</b>



República Dominicana  
División territorial de Puerto Plata, 2009.

Provincia	Municipio	Distrito municipal	Sección	Barrio/paraje	Sub-barrio	Nombre
18	06	02	02	001	00	CANDELÓN
18	06	02	02	002	00	LAS MARAS
18	06	02	02	003	00	LA CULEBRA
<b>18</b>	<b>06</b>	<b>02</b>	<b>03</b>	<b>000</b>	<b>00</b>	<b>LA ISABELA</b>
18	06	02	03	001	00	DRIMBOL
18	06	02	03	002	00	LAS PAREDES
<b>18</b>	<b>06</b>	<b>03</b>	<b>00</b>	<b>000</b>	<b>00</b>	<b>BELLOSO (D. M.).</b>
<b>18</b>	<b>06</b>	<b>03</b>	<b>01</b>	<b>000</b>	<b>00</b>	<b>BELLOSO (ZONA URBANA)</b>
<b>18</b>	<b>06</b>	<b>03</b>	<b>01</b>	<b>001</b>	<b>00</b>	<b>LOS BELLOSOS</b>
18	06	03	01	001	01	LOS BELLOSOS
<b>18</b>	<b>06</b>	<b>03</b>	<b>02</b>	<b>000</b>	<b>00</b>	<b>BELLOSO</b>
18	06	03	02	001	00	BELLOSO
18	06	03	02	002	00	LOS ARQUÍES
18	06	03	02	003	00	EL HIGO CLARO
18	06	03	02	004	00	LOS RAMONES
18	06	03	02	005	00	EL PALERO BELLOSO
18	06	03	02	006	00	EL BAJONAZO
18	06	03	02	007	00	EL PROYECTO
18	06	03	02	008	00	LA VEREDA
<b>18</b>	<b>06</b>	<b>03</b>	<b>03</b>	<b>000</b>	<b>00</b>	<b>CERRO DE NAVAS</b>
18	06	03	03	001	00	LOS CONUCOS
18	06	03	03	002	00	CERRO DE NAVAS
<b>18</b>	<b>06</b>	<b>04</b>	<b>00</b>	<b>000</b>	<b>00</b>	<b>EL ESTRECHO DE LUPERÓN OMAR BROSS (D. M.).</b>
<b>18</b>	<b>06</b>	<b>04</b>	<b>01</b>	<b>000</b>	<b>00</b>	<b>EL ESTRECHO DE LUPERÓN OMAR BROSS (ZONA UR)</b>
<b>18</b>	<b>06</b>	<b>04</b>	<b>01</b>	<b>001</b>	<b>00</b>	<b>EL ESTRECHO DE LUPERÓN OMAR BROSS</b>
18	06	04	01	001	01	EL ESTRECHO DE LUPERÓN OMAR BROSS
18	06	04	01	001	02	CAYACOA
<b>18</b>	<b>06</b>	<b>04</b>	<b>02</b>	<b>000</b>	<b>00</b>	<b>EL ESTRECHO ABAJO</b>
18	06	04	02	001	00	EL ESTRECHO ABAJO
18	06	04	02	002	00	CAYACOA
18	06	04	02	003	00	MARISOL
18	06	04	02	004	00	LA SUBIDA DE LOS MUERTOS
18	06	04	02	005	00	MARTÍN ALONZO ARRIBA
<b>18</b>	<b>06</b>	<b>04</b>	<b>03</b>	<b>000</b>	<b>00</b>	<b>ARROYO AMARGO</b>
18	06	04	03	001	00	ARROYO AMARGO
18	06	04	03	002	00	EL FUNDO
<b>18</b>	<b>06</b>	<b>04</b>	<b>04</b>	<b>000</b>	<b>00</b>	<b>MARTÍN ALONZO</b>
18	06	04	04	001	00	EL CRUCE DE MARTÍN ALONZO
18	06	04	04	002	00	TASAJERA
18	06	04	04	003	00	EL JAMO
<b>18</b>	<b>07</b>	<b>00</b>	<b>00</b>	<b>000</b>	<b>00</b>	<b>SOSÚA</b>
<b>18</b>	<b>07</b>	<b>01</b>	<b>00</b>	<b>000</b>	<b>00</b>	<b>SOSÚA</b>
<b>18</b>	<b>07</b>	<b>01</b>	<b>01</b>	<b>000</b>	<b>00</b>	<b>SOSÚA (ZONA URBANA)</b>
<b>18</b>	<b>07</b>	<b>01</b>	<b>01</b>	<b>001</b>	<b>00</b>	<b>LOS CHARAMISCOS</b>
18	07	01	01	001	01	LOS CHARAMISCOS
18	07	01	01	001	02	URBANIZACIÓN LOS CERROS
<b>18</b>	<b>07</b>	<b>01</b>	<b>01</b>	<b>002</b>	<b>00</b>	<b>EL BATEY</b>
18	07	01	01	002	01	EL BATEY
18	07	01	01	002	02	LOS TAVÁREZ
18	07	01	01	002	03	CONDOMINIO TRADY
18	07	01	01	002	04	MULATA I
<b>18</b>	<b>07</b>	<b>01</b>	<b>02</b>	<b>000</b>	<b>00</b>	<b>MADRE VIEJA</b>
18	07	01	02	001	00	LA MONTEADA
18	07	01	02	002	00	LENGUA DE VACA
18	07	01	02	003	00	EL GUÁZARO
18	07	01	02	004	00	JAGUA MOCHA
18	07	01	02	005	00	LA LAGUNA
18	07	01	02	007	00	RÍO ARRIBA
18	07	01	02	008	00	LA PELOTA
18	07	01	02	009	00	LOS ZANCONES
18	07	01	02	010	00	ARROYO LLANO

República Dominicana  
División territorial de Puerto Plata, 2009.

Provincia	Municipio	Distrito municipal	Sección	Barrio/paraje	Sub-barrio	Nombre
18	07	01	02	011	00	JOZADEROS (HOZADEROS)
18	07	01	02	012	00	LOS GUAOS
<b>18</b>	<b>07</b>	<b>01</b>	<b>03</b>	<b>000</b>	<b>00</b>	<b>SABANETA DE CANGREJOS</b>
18	07	01	03	001	00	LA MUNICIÓN
18	07	01	03	002	00	ARROYO SECO
18	07	01	03	003	00	LA MULATA
18	07	01	03	004	00	HIGOS CLAROS
18	07	01	03	005	00	MANGO FRESCO
18	07	01	03	006	00	BELLA VISTA
18	07	01	03	007	00	EL HIGÜERO
18	07	01	03	008	00	LA PARED
18	07	01	03	009	00	EL GUANO
18	07	01	03	010	00	SOSÚA ABAJO
18	07	01	03	011	00	EL VALEDOR
18	07	01	03	012	00	LOMA BLANCA
18	07	01	03	013	00	LOMA BAJITA
18	07	01	03	014	00	ALTO DE LOS CASTILLOS
18	07	01	03	015	00	LA UNIÓN
18	07	01	03	016	00	SABANETA DE CANGREJOS
<b>18</b>	<b>07</b>	<b>02</b>	<b>00</b>	<b>000</b>	<b>00</b>	<b>CABARETE (D. M.).</b>
<b>18</b>	<b>07</b>	<b>02</b>	<b>01</b>	<b>000</b>	<b>00</b>	<b>CABARETE (ZONA URBANA)</b>
<b>18</b>	<b>07</b>	<b>02</b>	<b>01</b>	<b>001</b>	<b>00</b>	<b>CABARETE</b>
18	07	02	01	001	01	CABARETE
18	07	02	01	001	02	BLANCO
<b>18</b>	<b>07</b>	<b>02</b>	<b>01</b>	<b>002</b>	<b>00</b>	<b>EL CALLEJÓN DE LA LOMA</b>
18	07	02	01	002	01	EL CALLEJÓN DE LA LOMA
<b>18</b>	<b>07</b>	<b>02</b>	<b>02</b>	<b>000</b>	<b>00</b>	<b>LA CATALINA</b>
18	07	02	02	001	00	LOS CACAOS
18	07	02	02	002	00	EL CHOCO
18	07	02	02	003	00	LOS ASERRADEROS DEL CHOCO (PARTE)
18	07	02	02	004	00	MANGO FRESCO (PARTE)
18	07	02	02	005	00	LA MULATA (PARTE)
18	07	02	02	006	00	EL HIGÜERO (PARTE)
18	07	02	02	007	00	LA CATALINA
<b>18</b>	<b>07</b>	<b>02</b>	<b>03</b>	<b>000</b>	<b>00</b>	<b>LA GOLETA</b>
18	07	02	03	001	00	LA GOLETA 1
18	07	02	03	002	00	LA GOLETA 2
18	07	02	03	003	00	LA CIÉNAGA
18	07	02	03	004	00	BOMBITA
18	07	02	03	005	00	LA ATRAVESADA
18	07	02	03	006	00	ESLABÓN O ISLABÓN
<b>18</b>	<b>07</b>	<b>03</b>	<b>00</b>	<b>000</b>	<b>00</b>	<b>SABANETA DE YÁSICA (D. M.).</b>
<b>18</b>	<b>07</b>	<b>03</b>	<b>01</b>	<b>000</b>	<b>00</b>	<b>SABANETA DE YÁSICA (ZONA URBANA)</b>
<b>18</b>	<b>07</b>	<b>03</b>	<b>01</b>	<b>001</b>	<b>00</b>	<b>CRUCE DE SABANETA</b>
18	07	03	01	001	01	CRUCE DE SABANETA
18	07	03	01	001	02	EL CEMENTERIO
<b>18</b>	<b>07</b>	<b>03</b>	<b>01</b>	<b>002</b>	<b>00</b>	<b>VILLA ISLABÓN</b>
18	07	03	01	002	01	VILLA ISLABÓN
<b>18</b>	<b>07</b>	<b>03</b>	<b>01</b>	<b>003</b>	<b>00</b>	<b>VERDÚM</b>
18	07	03	01	003	01	VERDÚM
<b>18</b>	<b>07</b>	<b>03</b>	<b>02</b>	<b>000</b>	<b>00</b>	<b>SABANETA DE YÁSICA</b>
18	07	03	02	001	00	SABANETA DE YÁSICA
18	07	03	02	002	00	PALO AMARILLO
18	07	03	02	003	00	EL ASERRADERO DEL CHOCO (PARTE)
<b>18</b>	<b>07</b>	<b>03</b>	<b>03</b>	<b>000</b>	<b>00</b>	<b>LOS CANTABILLOS</b>
18	07	03	03	001	00	LA HICOTEA
18	07	03	03	002	00	CUESTA BARROSA
18	07	03	03	003	00	LAGUNA DE MADRE VIEJA
18	07	03	03	004	00	LA LAGUNA
18	07	03	03	005	00	LOS CANTABILLOS
<b>18</b>	<b>08</b>	<b>00</b>	<b>00</b>	<b>000</b>	<b>00</b>	<b>VILLA ISABELA</b>

República Dominicana  
División territorial de Puerto Plata, 2009.

Provincia	Municipio	Distrito municipal	Sección	Barrio/paraje	Sub-barrio	Nombre
<b>18</b>	<b>08</b>	<b>01</b>	<b>00</b>	<b>000</b>	<b>00</b>	<b>VILLA ISABELA</b>
<b>18</b>	<b>08</b>	<b>01</b>	<b>01</b>	<b>000</b>	<b>00</b>	<b>VILLA ISABELA (ZONA URBANA)</b>
<b>18</b>	<b>08</b>	<b>01</b>	<b>01</b>	<b>001</b>	<b>00</b>	<b>VILLA ISABELA</b>
18	08	01	01	001	01	VILLA ISABELA
<b>18</b>	<b>08</b>	<b>01</b>	<b>02</b>	<b>000</b>	<b>00</b>	<b>LAGUNA GRANDE</b>
18	08	01	02	001	00	CARRETA PODRIDA
18	08	01	02	002	00	GUACONEJAL
18	08	01	02	003	00	EL CARRIL
18	08	01	02	004	00	CAÑO MIGUEL
18	08	01	02	005	00	DIEGUITO
18	08	01	02	006	00	ALTOS DE LOS PEÑA
18	08	01	02	007	00	LA LLANADA
18	08	01	02	010	00	GUALETICO
18	08	01	02	011	00	LAGUNA GRANDE
18	08	01	02	012	00	LA ROTONDA
<b>18</b>	<b>08</b>	<b>01</b>	<b>03</b>	<b>000</b>	<b>00</b>	<b>LA BALSA</b>
18	08	01	03	001	00	POZO BONITO
18	08	01	03	002	00	LA BALSA
18	08	01	03	003	00	LAS ENEAS
18	08	01	03	004	00	SABANA DE LOS MIESES
18	08	01	03	005	00	LOS ALTOS
<b>18</b>	<b>08</b>	<b>02</b>	<b>00</b>	<b>000</b>	<b>00</b>	<b>ESTERO HONDO (D. M.).</b>
<b>18</b>	<b>08</b>	<b>02</b>	<b>01</b>	<b>000</b>	<b>00</b>	<b>ESTERO HONDO (ZONA URBANA)</b>
<b>18</b>	<b>08</b>	<b>02</b>	<b>01</b>	<b>001</b>	<b>00</b>	<b>ESTERO HONDO</b>
18	08	02	01	001	01	ESTERO HONDO
18	08	02	01	001	02	LAS CAÑITAS
18	08	02	01	001	03	NUEVO
<b>18</b>	<b>08</b>	<b>02</b>	<b>02</b>	<b>000</b>	<b>00</b>	<b>LOS PILONES</b>
18	08	02	02	001	00	LOS PILONES
18	08	02	02	002	00	LA COLONIA
18	08	02	02	003	00	LOS TOROS
18	08	02	02	004	00	LOS POZOS AMARILLOS
18	08	02	02	005	00	LA CAOBANITA
18	08	02	02	006	00	LA CIÉNAGA
<b>18</b>	<b>08</b>	<b>02</b>	<b>03</b>	<b>000</b>	<b>00</b>	<b>RANCHO MANUEL</b>
18	08	02	03	001	00	RANCHO MANUEL
18	08	02	03	002	00	TIBURCIO
18	08	02	03	003	00	GREGORIO
18	08	02	03	004	00	PUNTA RUSIA
18	08	02	03	005	00	LA PLAYA
18	08	02	03	007	00	EL PATO
<b>18</b>	<b>08</b>	<b>03</b>	<b>00</b>	<b>000</b>	<b>00</b>	<b>LA JAIBA (D. M.).</b>
<b>18</b>	<b>08</b>	<b>03</b>	<b>01</b>	<b>000</b>	<b>00</b>	<b>LA JAIBA (ZONA URBANA)</b>
<b>18</b>	<b>08</b>	<b>03</b>	<b>01</b>	<b>001</b>	<b>00</b>	<b>LA JAIBA</b>
18	08	03	01	001	01	LA JAIBA
18	08	03	01	001	02	CERRO HERMOSO
<b>18</b>	<b>08</b>	<b>03</b>	<b>01</b>	<b>002</b>	<b>00</b>	<b>LA JOYA</b>
18	08	03	01	002	01	LA JOYA
18	08	03	01	002	02	LOS JARDINES
18	08	03	01	002	03	LA JOYA DEL MANGO
<b>18</b>	<b>08</b>	<b>03</b>	<b>01</b>	<b>003</b>	<b>00</b>	<b>PASO SECO</b>
18	08	03	01	003	01	PASO SECO
18	08	03	01	003	02	ALTO DE LOS VÁSQUEZ
<b>18</b>	<b>08</b>	<b>03</b>	<b>01</b>	<b>004</b>	<b>00</b>	<b>ALTO DE LOS GÓMEZ</b>
18	08	03	01	004	01	ALTO DE LOS GÓMEZ
<b>18</b>	<b>08</b>	<b>03</b>	<b>01</b>	<b>005</b>	<b>00</b>	<b>PONTEZUELO</b>
18	08	03	01	005	01	PONTEZUELO
<b>18</b>	<b>08</b>	<b>03</b>	<b>02</b>	<b>000</b>	<b>00</b>	<b>LA JAIBA</b>
18	08	03	02	001	00	LOS ANEGADIZOS
18	08	03	02	002	00	SOLIMÁN
18	08	03	02	003	00	LOMA DE LA JAIBA

República Dominicana  
División territorial de Puerto Plata, 2009.

Provincia	Municipio	Distrito municipal	Sección	Barrio/paraje	Sub-barrio	Nombre
18	08	03	02	004	00	BETEL (ANTES GRAN DIABLO)
18	08	03	02	005	00	LA JAIBA
18	08	03	02	006	00	EL ANISAL
18	08	03	02	007	00	ALTOS DE LOS GÓMEZ
18	08	03	02	008	00	PALO DE LECHE
18	08	03	02	009	00	LA HIGUERA
18	08	03	02	010	00	BOCA NUEVA
18	08	03	02	011	00	PASO SECO
18	08	03	02	012	00	GUANABANITO
18	08	03	02	013	00	TAMARES
18	08	03	02	014	00	RANCHO MANUEL (PARTE)
18	08	03	02	015	00	TIBURCIO (PARTE)
18	08	03	02	016	00	GREGORIO (PARTE)
18	08	03	02	017	00	PEDRO ACOSTA
18	08	03	02	018	00	LA CEMENTERA
<b>18</b>	<b>08</b>	<b>04</b>	<b>00</b>	<b>000</b>	<b>00</b>	<b>GUALETE (D. M.).</b>
<b>18</b>	<b>08</b>	<b>04</b>	<b>01</b>	<b>000</b>	<b>00</b>	<b>GUALETE (ZONA URBANA)</b>
<b>18</b>	<b>08</b>	<b>04</b>	<b>01</b>	<b>001</b>	<b>00</b>	<b>GUALETE</b>
18	08	04	01	001	01	GUALETE
<b>18</b>	<b>08</b>	<b>04</b>	<b>02</b>	<b>000</b>	<b>00</b>	<b>GUALETE</b>
18	08	04	02	001	00	DIBUÁ
18	08	04	02	002	00	GUALETE AL MEDIO
18	08	04	02	003	00	LOMA DE LOS GURABO
18	08	04	02	004	00	GUALETICO
18	08	04	02	005	00	PASO DEL JAMO
18	08	04	02	006	00	LOMA DE LA CAYA
18	08	04	02	007	00	LA CAOBA
18	08	04	02	008	00	GRAN DIABLO
18	08	04	02	009	00	GUALETE ARRIBA
18	08	04	02	010	00	COMEDERO
18	08	04	02	011	00	GUALETE ABAJO
18	08	04	02	012	00	LA BAJADA
18	08	04	02	013	00	AGUA HEDIONDA
18	08	04	02	014	00	LOS TINAJONES
18	08	04	02	015	00	GURABO
18	08	04	02	016	00	LA CEIBITA
18	08	04	02	017	00	LOS MACOS
18	08	04	02	018	00	LOMA DE CAOBAZO
<b>18</b>	<b>09</b>	<b>00</b>	<b>00</b>	<b>000</b>	<b>00</b>	<b>VILLA MONTELLANO</b>
<b>18</b>	<b>09</b>	<b>01</b>	<b>00</b>	<b>000</b>	<b>00</b>	<b>VILLA MONTELLANO</b>
<b>18</b>	<b>09</b>	<b>01</b>	<b>01</b>	<b>000</b>	<b>00</b>	<b>VILLA MONTELLANO (ZONA URBANA)</b>
<b>18</b>	<b>09</b>	<b>01</b>	<b>01</b>	<b>001</b>	<b>00</b>	<b>CENTRO DEL PUEBLO (INGENIO MONTELLANO)</b>
18	09	01	01	001	01	CENTRO DEL PUEBLO (INGENIO MONTELLANO)
18	09	01	01	001	02	LA CABALLERIZA
18	09	01	01	001	03	HIGÜERITO (LOS PÉREZ)
18	09	01	01	001	04	EL SILENCIO
18	09	01	01	001	05	INVI
18	09	01	01	001	06	TAMARINDO
18	09	01	01	001	07	EL CORRAL
18	09	01	01	001	08	PALMA SOLA
<b>18</b>	<b>09</b>	<b>01</b>	<b>01</b>	<b>002</b>	<b>00</b>	<b>JUAN LOCKWARD O NUEVO MONTELLANO</b>
18	09	01	01	002	01	JUAN LOCKWARD O NUEVO MONTELLANO
<b>18</b>	<b>09</b>	<b>01</b>	<b>01</b>	<b>003</b>	<b>00</b>	<b>EL MANGO</b>
18	09	01	01	003	01	EL MANGO
18	09	01	01	003	02	LAS FLORES O LOS CARTONES
18	09	01	01	003	03	BUEN PAN
18	09	01	01	003	04	EL SAMÁN (FÁCIL)
<b>18</b>	<b>09</b>	<b>01</b>	<b>01</b>	<b>004</b>	<b>00</b>	<b>MONTE BRAVO</b>
18	09	01	01	004	01	MONTE BRAVO
<b>18</b>	<b>09</b>	<b>01</b>	<b>02</b>	<b>000</b>	<b>00</b>	<b>ARROYO DE LECHE</b>
18	09	01	02	001	00	ARROYO DE LECHE ABAJO

República Dominicana  
División territorial de Puerto Plata, 2009.

Provincia	Municipio	Distrito municipal	Sección	Barrio/paraje	Sub-barrio	Nombre
18	09	01	02	002	00	ARROYO DE LECHE ARRIBA
18	09	01	02	003	00	BRACITOS
18	09	01	02	004	00	LOMA DE SARANTE
18	09	01	02	005	00	MARTICINIO (MARTINICINIO)
18	09	01	02	006	00	LA COLONIA
18	09	01	02	007	00	LOS PAJONES
<b>18</b>	<b>09</b>	<b>01</b>	<b>03</b>	<b>000</b>	<b>00</b>	<b>BOCA NUEVA</b>
18	09	01	03	001	00	BOCA NUEVA
18	09	01	03	002	00	BERGANTÍN
<b>18</b>	<b>09</b>	<b>01</b>	<b>04</b>	<b>000</b>	<b>00</b>	<b>CANGREJO</b>
18	09	01	04	001	00	CANGREJO
18	09	01	04	002	00	BOCA O PLAYA DE CANGREJO
18	09	01	04	003	00	LOS COCOS
<b>18</b>	<b>09</b>	<b>01</b>	<b>05</b>	<b>000</b>	<b>00</b>	<b>CARABALLO</b>
18	09	01	05	001	00	CARABALLO
18	09	01	05	002	00	SABANA DE LOS MUERTOS
18	09	01	05	003	00	NEGRO MELO
18	09	01	05	004	00	PANCHO MATEO
<b>18</b>	<b>09</b>	<b>01</b>	<b>06</b>	<b>000</b>	<b>00</b>	<b>LOS CIRUELOS</b>
18	09	01	06	001	00	LOS CIRUELOS
18	09	01	06	002	00	ALTO DE CIRIACO (ALTO DE SIRIACO)
18	09	01	06	003	00	LA GRAN PARADA
18	09	01	06	004	00	ATOLLADOR
<b>18</b>	<b>09</b>	<b>01</b>	<b>07</b>	<b>000</b>	<b>00</b>	<b>MOZAVÍ</b>
18	09	01	07	001	00	MOZAVÍ ARRIBA
18	09	01	07	002	00	MOZAVÍ ABAJO
18	09	01	07	003	00	LA CANA
18	09	01	07	004	00	LA BÚCARA
18	09	01	07	005	00	LA MUNICIÓN
18	09	01	07	006	00	SEVERÉ
18	09	01	07	007	00	LA PIEDRA
18	09	01	07	008	00	ARROYO BLANCO
18	09	01	07	009	00	LOMA BLANCA

**LEYENDA**

	Provincia
	Municipio general
	Distrito municipal (Zona urbana)
	Sección
	Barrio o paraje

Fuente: Departamento de Cartografía, Oficina Nacional de Estadística.



---

**HERMANAS MIRABAL**

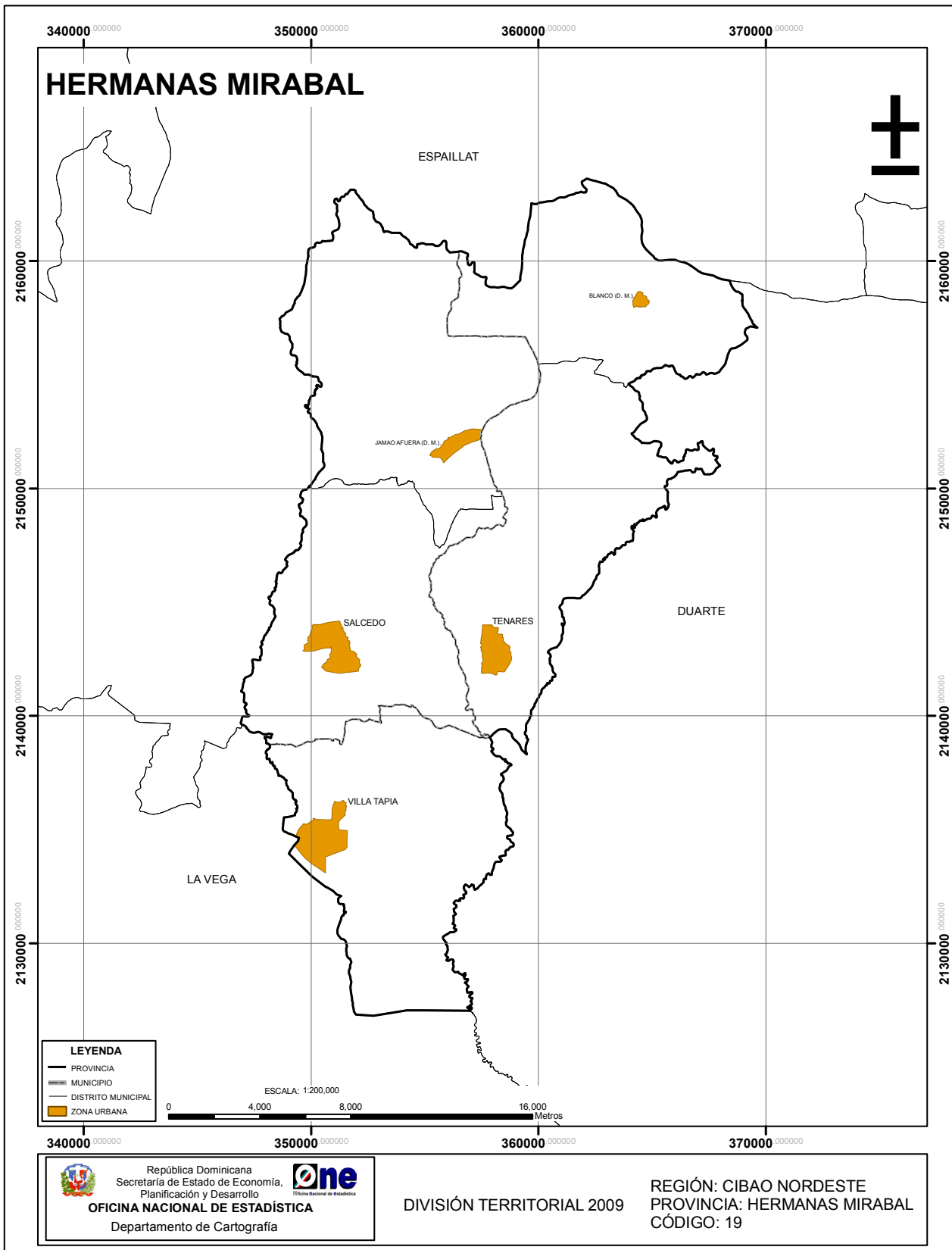
**19**

---





# Hermanas Mirabal



## - Ubicación geográfica

Está situada en la Región Cibao Nordeste del país; su cabecera es el municipio Salcedo. Limita al norte y al oeste con la provincia Espaillat, al este con la provincia Duarte, al sur con la provincia La Vega. Sus coordenadas geográficas son 19° 25' latitud norte y 70° 20' longitud oeste.

- **Extensión territorial:** 425.24 km<sup>2</sup>.

- **Población 2002:** 96,356 habitantes.

- **Densidad poblacional:** 227 hab/km<sup>2</sup>.

## - División territorial política

Es la provincia número 19, constituida por 3 municipios, 2 distritos municipales, 15 secciones y 205 parajes.

## - Antecedentes históricos

En la época precolombina el territorio que ocupa la provincia Hermanas Mirabal (Salcedo) formaba parte del cacicazgo de Maguá gobernado por el cacique Guarionex. Una de las versiones acerca del origen de la provincia, fue que en su inicio llevaba el nombre de sección Juana Núñez, debido a los indicios de autenticidad que posee, se relata, que Juana Núñez fue una dama de alta alcurnia quien vivió en La Española, fue la primera esposa del Capitán Don Baltasar de Lozada.

La ley 3208, de fecha 3 de marzo de 1952, crea la provincia con el nombre de Salcedo, con los territorios de las comunes Salcedo y Tenares, segregados de la provincia Espaillat, con su cabecera en la comunidad de Salcedo.

Mediante la ley No.5220 sobre División Territorial del 30 de septiembre de 1959, mantuvo su status de provincia constituida con los territorios de los municipios Salcedo y Tenares, el distrito municipal Villa Tapia, y la ciudad de Salcedo como capital del municipio.

En 1968 mediante ley No. 293, se constituye la provincia Salcedo con los municipios Salcedo, Tenares y Villa Tapia.

Con la ley 389-07, de fecha 19 de diciembre del año 2007, cambia el nombre de Salcedo por el de Hermanas Mirabal.

## - Relieve

- Sistema montañoso: la cordillera Septentrional
- Elevaciones: loma El Placer, Los Muertos, Del Corral, El Peñón
- Llanuras: parte del Valle del Yuna.

## -Hidrografía

- Ríos: Canete, Boba, Blanco, Jamao, Ajiaco y Partido, los cuales comparte con la provincia Espaillat.
- Arroyos: El Almendro, Sal Si Puedes, Canta Rana, Baltasar, Maco y Jayabo.

## - Clima

De clima tropical húmedo de sabana, con más de 1,369.1 mm<sup>3</sup> de precipitación media anual. La temperatura está generalmente por encima de los 26.3 °C.



República Dominicana  
División territorial de Hermanas Mirabal, 2009.

Provincia	Municipio	Distrito municipal	Sección	Barrio/paraje	Sub-barrio	Nombre
<b>19</b>	<b>00</b>	<b>00</b>	<b>00</b>	<b>000</b>	<b>00</b>	<b>HERMANAS MIRABAL</b>
<b>19</b>	<b>01</b>	<b>00</b>	<b>00</b>	<b>000</b>	<b>00</b>	<b>SALCEDO</b>
<b>19</b>	<b>01</b>	<b>01</b>	<b>00</b>	<b>000</b>	<b>00</b>	<b>SALCEDO</b>
<b>19</b>	<b>01</b>	<b>01</b>	<b>01</b>	<b>000</b>	<b>00</b>	<b>SALCEDO (ZONA URBANA)</b>
<b>19</b>	<b>01</b>	<b>01</b>	<b>01</b>	<b>001</b>	<b>00</b>	<b>LOS MAESTROS</b>
19	01	01	01	001	01	LOS MAESTROS
<b>19</b>	<b>01</b>	<b>01</b>	<b>01</b>	<b>002</b>	<b>00</b>	<b>LOS ALMENDROS</b>
19	01	01	01	002	01	LOS ALMENDROS
<b>19</b>	<b>01</b>	<b>01</b>	<b>01</b>	<b>003</b>	<b>00</b>	<b>LA ESCUELA</b>
19	01	01	01	003	01	LA ESCUELA
<b>19</b>	<b>01</b>	<b>01</b>	<b>01</b>	<b>004</b>	<b>00</b>	<b>VIETNAM</b>
19	01	01	01	004	01	VIETNAM
<b>19</b>	<b>01</b>	<b>01</b>	<b>01</b>	<b>005</b>	<b>00</b>	<b>EL CEMENTERIO</b>
19	01	01	01	005	01	EL CEMENTERIO
<b>19</b>	<b>01</b>	<b>01</b>	<b>01</b>	<b>006</b>	<b>00</b>	<b>SAN ANTONIO</b>
19	01	01	01	006	01	SAN ANTONIO
<b>19</b>	<b>01</b>	<b>01</b>	<b>01</b>	<b>007</b>	<b>00</b>	<b>MATADERO</b>
19	01	01	01	007	01	MATADERO
<b>19</b>	<b>01</b>	<b>01</b>	<b>01</b>	<b>008</b>	<b>00</b>	<b>LOS MANGOS</b>
19	01	01	01	008	01	LOS MANGOS
<b>19</b>	<b>01</b>	<b>01</b>	<b>01</b>	<b>009</b>	<b>00</b>	<b>CENTRO DEL PUEBLO</b>
19	01	01	01	009	01	CENTRO DEL PUEBLO
<b>19</b>	<b>01</b>	<b>01</b>	<b>01</b>	<b>010</b>	<b>00</b>	<b>EL TANQUE</b>
19	01	01	01	010	01	EL TANQUE
<b>19</b>	<b>01</b>	<b>01</b>	<b>01</b>	<b>011</b>	<b>00</b>	<b>NUEVO CEMENTERIO</b>
19	01	01	01	011	01	NUEVO CEMENTERIO
<b>19</b>	<b>01</b>	<b>01</b>	<b>01</b>	<b>012</b>	<b>00</b>	<b>EL CHUCHO</b>
19	01	01	01	012	01	EL CHUCHO
<b>19</b>	<b>01</b>	<b>01</b>	<b>01</b>	<b>013</b>	<b>00</b>	<b>LA AMARGURA</b>
19	01	01	01	013	01	LA AMARGURA
<b>19</b>	<b>01</b>	<b>01</b>	<b>01</b>	<b>014</b>	<b>00</b>	<b>EL HOSPITAL</b>
19	01	01	01	014	01	EL HOSPITAL
<b>19</b>	<b>01</b>	<b>01</b>	<b>01</b>	<b>015</b>	<b>00</b>	<b>INVI</b>
19	01	01	01	015	01	INVI
<b>19</b>	<b>01</b>	<b>01</b>	<b>01</b>	<b>016</b>	<b>00</b>	<b>CHOLONGO O LOS COCOS</b>
19	01	01	01	016	01	CHOLONGO O LOS COCOS
19	01	01	01	016	02	LOS COCOS
<b>19</b>	<b>01</b>	<b>01</b>	<b>01</b>	<b>017</b>	<b>00</b>	<b>LA GALLERA</b>
19	01	01	01	017	01	LA GALLERA
<b>19</b>	<b>01</b>	<b>01</b>	<b>01</b>	<b>018</b>	<b>00</b>	<b>LA GOBERNACIÓN O LAS FLORES</b>
19	01	01	01	018	01	LA GOBERNACIÓN O LAS FLORES
<b>19</b>	<b>01</b>	<b>01</b>	<b>01</b>	<b>019</b>	<b>00</b>	<b>EL HOYO</b>
19	01	01	01	019	01	EL HOYO
<b>19</b>	<b>01</b>	<b>01</b>	<b>01</b>	<b>020</b>	<b>00</b>	<b>RABO DURO</b>
19	01	01	01	020	01	RABO DURO
<b>19</b>	<b>01</b>	<b>01</b>	<b>01</b>	<b>021</b>	<b>00</b>	<b>CLAVIJO</b>
19	01	01	01	021	01	CLAVIJO
<b>19</b>	<b>01</b>	<b>01</b>	<b>01</b>	<b>022</b>	<b>00</b>	<b>HUGAMBA</b>
19	01	01	01	022	01	HUGAMBA
<b>19</b>	<b>01</b>	<b>01</b>	<b>01</b>	<b>023</b>	<b>00</b>	<b>SAN LORENZO</b>
19	01	01	01	023	01	SAN LORENZO
19	01	01	01	023	02	URBANIZACIÓN SAN LORENZO
<b>19</b>	<b>01</b>	<b>01</b>	<b>01</b>	<b>024</b>	<b>00</b>	<b>SAN MIGUEL O NUEVO SAN LORENZO</b>
19	01	01	01	024	01	SAN MIGUEL O NUEVO SAN LORENZO
<b>19</b>	<b>01</b>	<b>01</b>	<b>01</b>	<b>025</b>	<b>00</b>	<b>LA FORTALEZA</b>
19	01	01	01	025	01	LA FORTALEZA
<b>19</b>	<b>01</b>	<b>01</b>	<b>01</b>	<b>026</b>	<b>00</b>	<b>EL PLAY</b>
19	01	01	01	026	01	EL PLAY
<b>19</b>	<b>01</b>	<b>01</b>	<b>01</b>	<b>027</b>	<b>00</b>	<b>LAS CAOBAS</b>
19	01	01	01	027	01	LAS CAOBAS
<b>19</b>	<b>01</b>	<b>01</b>	<b>01</b>	<b>028</b>	<b>00</b>	<b>ALTOS DE LOS ROJAS</b>

República Dominicana  
División territorial de Hermanas Mirabal, 2009.

Provincia	Municipio	Distrito municipal	Sección	Barrio/paraje	Sub-barrio	Nombre
19	01	01	01	030	01	HERMANAS MIRABAL
<b>19</b>	<b>01</b>	<b>01</b>	<b>02</b>	<b>000</b>	<b>00</b>	<b>JAYABO AFUERA</b>
19	01	01	02	001	00	LA CUEVA
19	01	01	02	002	00	SAN JOSÉ
19	01	01	02	003	00	CONUCO
19	01	01	02	004	00	AGUA FRÍA
19	01	01	02	005	00	EL GORRO
19	01	01	02	006	00	VILLA BÁEZ
19	01	01	02	007	00	LOS PALMARES
19	01	01	02	008	00	JAYABO AL MEDIO
19	01	01	02	009	00	LA LUISA
19	01	01	02	010	00	LA CAOBA
19	01	01	02	011	00	LA VIOLETA
19	01	01	02	012	00	JAYABO AFUERA
19	01	01	02	013	00	LOS TOCONES
19	01	01	02	014	00	OJO DE AGUA
19	01	01	02	015	00	LA MAJAGUA
19	01	01	02	016	00	LOS ROBLES DE OJO DE AGUA
19	01	01	02	017	00	EL JOBO
19	01	01	02	018	00	SAL SI PUEDES
19	01	01	02	019	00	JAYABITO
19	01	01	02	020	00	LA PAILITA
19	01	01	02	021	00	EL PICO DEL AJÍ
19	01	01	02	022	00	EL PISTOLAR
19	01	01	02	023	00	JAYABO ADENTRO
19	01	01	02	024	00	LA LILA
19	01	01	02	025	00	LOMA DEL CORRAL
19	01	01	02	026	00	MONTE ADENTRO
19	01	01	02	027	00	LA CARIÑOSA
19	01	01	02	028	00	LOS ROBLES DE JAYABO (LA CARIÑOSA)
19	01	01	02	029	00	LA BELLACA
19	01	01	02	030	00	EL CAIMITO
<b>19</b>	<b>01</b>	<b>01</b>	<b>03</b>	<b>000</b>	<b>00</b>	<b>LOS CACAOS</b>
19	01	01	03	001	00	LOS CACAOS
19	01	01	03	002	00	LA JOYA-LA JAGUA
19	01	01	03	003	00	LOS LANOS
<b>19</b>	<b>01</b>	<b>01</b>	<b>04</b>	<b>000</b>	<b>00</b>	<b>PALMARITO</b>
19	01	01	04	001	00	PALMAR ABAJO
19	01	01	04	002	00	LA CALLE
19	01	01	04	003	00	PALMARITO
19	01	01	04	004	00	PALMARITO ABAJO
19	01	01	04	005	00	PALMAR ARRIBA
19	01	01	04	006	00	RANCHO AL MEDIO
19	01	01	04	007	00	ALTO DE PIEDRA
19	01	01	04	008	00	LA JABILLA
19	01	01	04	009	00	EL ZANJÓN
19	01	01	04	010	00	LA SOLAO
19	01	01	04	011	00	RANCHO ABAJO
19	01	01	04	012	00	RANCHO ARRIBA
19	01	01	04	013	00	PALMAR
<b>19</b>	<b>01</b>	<b>02</b>	<b>00</b>	<b>000</b>	<b>00</b>	<b>JAMAO AFUERA (D. M.).</b>
<b>19</b>	<b>01</b>	<b>02</b>	<b>01</b>	<b>000</b>	<b>00</b>	<b>JAMAO AFUERA (ZONA URBANA)</b>
<b>19</b>	<b>01</b>	<b>02</b>	<b>01</b>	<b>001</b>	<b>00</b>	<b>MONTELLANO</b>
19	01	02	01	001	01	MONTELLANO
<b>19</b>	<b>01</b>	<b>02</b>	<b>02</b>	<b>000</b>	<b>00</b>	<b>MONTELLANO</b>
19	01	02	02	001	00	BOCA DE PARTIDO
19	01	02	02	002	00	PIEDRA PEGADA
19	01	02	02	003	00	LOS POCITOS
19	01	02	02	004	00	LA LAGUNITA
19	01	02	02	005	00	EL SAMÁN
19	01	02	02	006	00	ALMENDRO ABAJO

República Dominicana  
División territorial de Hermanas Mirabal, 2009.

Provincia	Municipio	Distrito municipal	Sección	Barrio/paraje	Sub-barrio	Nombre
19	01	02	02	007	00	EL ATRAVESADO
19	01	02	02	008	00	EL PLACER
19	01	02	02	009	00	LA CULATA
19	01	02	02	010	00	EL ALMENDRO
19	01	02	02	011	00	JAMAO AFUERA O EL PUENTE
19	01	02	02	012	00	CAÑADA CLARA
19	01	02	02	013	00	LAS TRES CRUCES
19	01	02	02	014	00	LOS CATEYES
19	01	02	02	015	00	LOS CAÑOS
19	01	02	02	016	00	PASO COLORADO
19	01	02	02	017	00	EL CATEY
19	01	02	02	018	00	ARROYO GRANDE
19	01	02	02	019	00	LA FINCA
19	01	02	02	020	00	LOS MONTE
19	01	02	02	021	00	EL PARTIDO
19	01	02	02	022	00	LA CUMBRE
19	01	02	02	023	00	LOS LIRIOS
19	01	02	02	024	00	LA CULEBRA
19	01	02	02	025	00	EL PODRIDO
19	01	02	02	026	00	LOS ARACENA
19	01	02	02	027	00	LOS CAÑOS ADENTRO
19	01	02	02	028	00	EL MUERTO
19	01	02	02	029	00	LOS AZULES
19	01	02	02	030	00	LOS GUAYUYOS
19	01	02	02	031	00	JAMAO ADENTRO
19	01	02	02	032	00	MANGO FRESCO
19	01	02	02	033	00	ARROYO BONITO
19	01	02	02	034	00	EL MAMEY
19	01	02	02	035	00	LA CAYA
19	01	02	02	036	00	CAÑADA CLARA (EL PUENTE)
19	01	02	02	037	00	LOS TABUCOS
19	01	02	02	038	00	LOS ARROYOS
<b>19</b>	<b>01</b>	<b>02</b>	<b>03</b>	<b>000</b>	<b>00</b>	<b>JAMAO ADENTRO</b>
19	01	02	03	001	00	LA CANELA
19	01	02	03	002	00	EL ABANICO
19	01	02	03	003	00	PORTA MONEDA
19	01	02	03	004	00	EL PEÑÓN
19	01	02	03	005	00	LOS MONTES
19	01	02	03	006	00	PALMA SOLA
<b>19</b>	<b>02</b>	<b>00</b>	<b>00</b>	<b>000</b>	<b>00</b>	<b>TENARES</b>
<b>19</b>	<b>02</b>	<b>01</b>	<b>00</b>	<b>000</b>	<b>00</b>	<b>TENARES</b>
<b>19</b>	<b>02</b>	<b>01</b>	<b>01</b>	<b>000</b>	<b>00</b>	<b>TENARES (ZONA URBANA)</b>
<b>19</b>	<b>02</b>	<b>01</b>	<b>01</b>	<b>001</b>	<b>00</b>	<b>LA GRAMITA</b>
19	02	01	01	001	01	LA GRAMITA
<b>19</b>	<b>02</b>	<b>01</b>	<b>01</b>	<b>002</b>	<b>00</b>	<b>TUMBA BURROS</b>
19	02	01	01	002	01	TUMBA BURROS
<b>19</b>	<b>02</b>	<b>01</b>	<b>01</b>	<b>003</b>	<b>00</b>	<b>EL JON O CUMAJÓN</b>
19	02	01	01	003	01	EL JON O CUMAJÓN
<b>19</b>	<b>02</b>	<b>01</b>	<b>01</b>	<b>004</b>	<b>00</b>	<b>CENTRO DEL PUEBLO</b>
19	02	01	01	004	01	CENTRO DEL PUEBLO
<b>19</b>	<b>02</b>	<b>01</b>	<b>01</b>	<b>005</b>	<b>00</b>	<b>LA CHICHARRA</b>
19	02	01	01	005	01	LA CHICHARRA
<b>19</b>	<b>02</b>	<b>01</b>	<b>01</b>	<b>006</b>	<b>00</b>	<b>HERMANAS MIRABAL</b>
19	02	01	01	006	01	HERMANAS MIRABAL
<b>19</b>	<b>02</b>	<b>01</b>	<b>01</b>	<b>007</b>	<b>00</b>	<b>LOS TOCONES</b>
19	02	01	01	007	01	LOS TOCONES
<b>19</b>	<b>02</b>	<b>01</b>	<b>01</b>	<b>008</b>	<b>00</b>	<b>LA GRAN PARADA</b>
19	02	01	01	008	01	LA GRAN PARADA
<b>19</b>	<b>02</b>	<b>01</b>	<b>01</b>	<b>009</b>	<b>00</b>	<b>EL ABANICO</b>
19	02	01	01	009	01	EL ABANICO
19	02	01	01	009	02	LOS COCOS

República Dominicana  
División territorial de Hermanas Mirabal, 2009.

Provincia	Municipio	Distrito municipal	Sección	Barrio/paraje	Sub-barrio	Nombre
<b>19</b>	<b>02</b>	<b>01</b>	<b>01</b>	<b>010</b>	<b>00</b>	<b>URBANIZACIÓN SANTANA</b>
19	02	01	01	010	01	SANTANA
19	02	01	01	010	02	URBANIZACIÓN SANTANA
<b>19</b>	<b>02</b>	<b>01</b>	<b>01</b>	<b>011</b>	<b>00</b>	<b>URBANIZACIÓN ROSARIO O ROSADO</b>
19	02	01	01	011	01	URBANIZACIÓN ROSARIO O ROSADO
<b>19</b>	<b>02</b>	<b>01</b>	<b>01</b>	<b>012</b>	<b>00</b>	<b>URBANIZACIÓN DINERO I</b>
19	02	01	01	012	01	URBANIZACIÓN DINERO I
19	02	01	01	012	02	LA LETI
<b>19</b>	<b>02</b>	<b>01</b>	<b>01</b>	<b>013</b>	<b>00</b>	<b>URBANIZACIÓN DINERO II</b>
19	02	01	01	013	01	URBANIZACIÓN DINERO II
<b>19</b>	<b>02</b>	<b>01</b>	<b>01</b>	<b>014</b>	<b>00</b>	<b>VILLA CAMPO</b>
19	02	01	01	014	01	VILLA CAMPO
<b>19</b>	<b>02</b>	<b>01</b>	<b>01</b>	<b>015</b>	<b>00</b>	<b>URBANIZACIÓN MARTÍNEZ</b>
19	02	01	01	015	01	URBANIZACIÓN MARTÍNEZ
<b>19</b>	<b>02</b>	<b>01</b>	<b>01</b>	<b>016</b>	<b>00</b>	<b>CRISTO REY</b>
19	02	01	01	016	01	CRISTO REY
<b>19</b>	<b>02</b>	<b>01</b>	<b>01</b>	<b>017</b>	<b>00</b>	<b>LOS CÁCERES</b>
19	02	01	01	017	01	LOS CÁCERES
<b>19</b>	<b>02</b>	<b>01</b>	<b>01</b>	<b>018</b>	<b>00</b>	<b>LAS MERCEDES</b>
19	02	01	01	018	01	LAS MERCEDES
<b>19</b>	<b>02</b>	<b>01</b>	<b>01</b>	<b>019</b>	<b>00</b>	<b>EL CAYO</b>
19	02	01	01	019	01	EL CAYO
<b>19</b>	<b>02</b>	<b>01</b>	<b>01</b>	<b>020</b>	<b>00</b>	<b>EL CORAZAL</b>
19	02	01	01	020	01	EL CORAZAL
<b>19</b>	<b>02</b>	<b>01</b>	<b>01</b>	<b>021</b>	<b>00</b>	<b>LA TABERA</b>
19	02	01	01	021	01	LA TABERA
<b>19</b>	<b>02</b>	<b>01</b>	<b>01</b>	<b>022</b>	<b>00</b>	<b>LA ESPERANZA O EL HOYO</b>
19	02	01	01	022	01	LA ESPERANZA O EL HOYO
<b>19</b>	<b>02</b>	<b>01</b>	<b>02</b>	<b>000</b>	<b>00</b>	<b>BOBA ARRIBA</b>
19	02	01	02	001	00	CIGUA
19	02	01	02	002	00	BLANQUITO
19	02	01	02	003	00	LOS GUAYOS
19	02	01	02	004	00	EL GAJO DEL AMACEY
19	02	01	02	005	00	ALTO GRANDE
19	02	01	02	006	00	EL BAMBÚ
19	02	01	02	007	00	EL CAFÉ (PALMA SOLA)
19	02	01	02	008	00	EL MACO
19	02	01	02	009	00	BOBA ARRIBA
19	02	01	02	010	00	LA BAJADA DEL BLANCO
19	02	01	02	011	00	MUNDO NUEVO
19	02	01	02	012	00	CANTA RANA
19	02	01	02	013	00	ARROYITO
<b>19</b>	<b>02</b>	<b>01</b>	<b>03</b>	<b>000</b>	<b>00</b>	<b>CANETE</b>
19	02	01	03	001	00	LOS GUAZAROS
19	02	01	03	002	00	LOS VERRACOS
19	02	01	03	003	00	LA CATALINA
19	02	01	03	004	00	COLORADO
19	02	01	03	005	00	CANETE ARRIBA
19	02	01	03	006	00	VERRACO ABAJO
19	02	01	03	007	00	BOBA
19	02	01	03	008	00	LA MATA DE PLÁTANO
19	02	01	03	009	00	LOMA AZUL
19	02	01	03	010	00	BOMBILLO
19	02	01	03	011	00	CANETE
<b>19</b>	<b>02</b>	<b>01</b>	<b>04</b>	<b>000</b>	<b>00</b>	<b>GRAN PARADA</b>
19	02	01	04	001	00	LOS PALMARITOS
19	02	01	04	002	00	GRAN PARADA ARRIBA
19	02	01	04	003	00	GRAN PARADA AFUERA
19	02	01	04	004	00	EL CERCAO
19	02	01	04	005	00	ARROYO SECO
19	02	01	04	006	00	GRAN PARADA



República Dominicana  
División territorial de Hermanas Mirabal, 2009.

Provincia	Municipio	Distrito municipal	Sección	Barrio/paraje	Sub-barrio	Nombre
19	02	01	04	007	00	GRAN PARADA ABAJO
<b>19</b>	<b>02</b>	<b>01</b>	<b>05</b>	<b>000</b>	<b>00</b>	<b>PASO HONDO</b>
19	02	01	05	001	00	PASO HONDO
19	02	01	05	002	00	LOS POMOS
19	02	01	05	003	00	EL CORAZAL
19	02	01	05	004	00	EL CORAZAL ABAJO (EL GAJO)
<b>19</b>	<b>02</b>	<b>01</b>	<b>06</b>	<b>000</b>	<b>00</b>	<b>EL PLACER</b>
19	02	01	06	001	00	LA JAGÜITA
19	02	01	06	002	00	EL PLACER
19	02	01	06	003	00	LOS HOYOS (EL PLACER ABAJO)
19	02	01	06	004	00	BOCHINCHE
19	02	01	06	005	00	EL CAYO
19	02	01	06	006	00	LOS ANONES
19	02	01	06	007	00	LOMA AZUL
19	02	01	06	008	00	LA AMAPOLA
19	02	01	06	009	00	LOS JOBOS
<b>19</b>	<b>02</b>	<b>02</b>	<b>00</b>	<b>000</b>	<b>00</b>	<b>BLANCO (D. M.).</b>
<b>19</b>	<b>02</b>	<b>02</b>	<b>01</b>	<b>000</b>	<b>00</b>	<b>BLANCO (ZONA URBANA)</b>
<b>19</b>	<b>02</b>	<b>02</b>	<b>01</b>	<b>001</b>	<b>00</b>	<b>BLANCO ARRIBA</b>
19	02	02	01	001	01	BLANCO ARRIBA
<b>19</b>	<b>02</b>	<b>02</b>	<b>02</b>	<b>000</b>	<b>00</b>	<b>BLANCO ARRIBA</b>
19	02	02	02	001	00	LAS FLORES
19	02	02	02	002	00	LAS LAGUNITAS
19	02	02	02	003	00	VENUS
19	02	02	02	004	00	LA PEÑITA
19	02	02	02	005	00	LA SABANA
19	02	02	02	006	00	PALO DE LA JAIBA
19	02	02	02	007	00	BLANCO ABAJO
19	02	02	02	008	00	LA PENDA
19	02	02	02	009	00	BLANCO AL MEDIO
19	02	02	02	010	00	LA VAREDA
19	02	02	02	011	00	EL MAMÓN
19	02	02	02	012	00	LAS CAOBAS
19	02	02	02	013	00	LA GUAMA
19	02	02	02	014	00	JAGUA MACHO
19	02	02	02	015	00	MUNDO NUEVO
19	02	02	02	016	00	LA JÍBARA
19	02	02	02	017	00	LA SABINA
19	02	02	02	018	00	ANGILLITA
19	02	02	02	019	00	LOS ABARITOS O EBARITO
19	02	02	02	020	00	LOS NEGRITOS
19	02	02	02	021	00	EL GUARANAL
19	02	02	02	022	00	ARENOSO
19	02	02	02	023	00	SONADOR
19	02	02	02	024	00	FIRME DE LOS CHIVOS
19	02	02	02	025	00	EL BOLSILLO
19	02	02	02	026	00	EL CAFETAL
19	02	02	02	027	00	RÍO ARRIBA
19	02	02	02	028	00	BLANCO ARRIBA
<b>19</b>	<b>03</b>	<b>00</b>	<b>00</b>	<b>000</b>	<b>00</b>	<b>VILLA TAPIA</b>
<b>19</b>	<b>03</b>	<b>01</b>	<b>00</b>	<b>000</b>	<b>00</b>	<b>VILLA TAPIA</b>
<b>19</b>	<b>03</b>	<b>01</b>	<b>01</b>	<b>000</b>	<b>00</b>	<b>VILLA TAPIA (ZONA URBANA)</b>
<b>19</b>	<b>03</b>	<b>01</b>	<b>01</b>	<b>001</b>	<b>00</b>	<b>GALINDO</b>
19	03	01	01	001	01	GALINDO
<b>19</b>	<b>03</b>	<b>01</b>	<b>01</b>	<b>002</b>	<b>00</b>	<b>CENTRO DEL PUEBLO</b>
19	03	01	01	002	01	CENTRO DEL PUEBLO
19	03	01	01	002	02	EL MILLÓN
19	03	01	01	002	03	URBANIZACIÓN ESPERANZA
19	03	01	01	002	04	CIUDAD MODELO
19	03	01	01	002	05	LÍNEA ABAJO
19	03	01	01	002	06	CENTRO DEL PUEBLO

República Dominicana  
División territorial de Hermanas Mirabal, 2009.

Provincia	Municipio	Distrito municipal	Sección	Barrio/paraje	Sub-barrio	Nombre
<b>19</b>	<b>03</b>	<b>01</b>	<b>01</b>	<b>003</b>	<b>00</b>	<b>LOS INNOVADORES</b>
19	03	01	01	003	01	LOS INNOVADORES
19	03	01	01	003	02	URBANIZACIÓN LOS QUEZADA
<b>19</b>	<b>03</b>	<b>01</b>	<b>02</b>	<b>000</b>	<b>00</b>	<b>LA CEIBA</b>
19	03	01	02	001	00	LAS AROMAS
19	03	01	02	002	00	EL HATO
19	03	01	02	003	00	LA CEIBA
19	03	01	02	004	00	LOS COQUITOS
19	03	01	02	005	00	EL CAIMITO
19	03	01	02	006	00	EL HOSPITAL
19	03	01	02	007	00	VILLA ZANGO
19	03	01	02	008	00	MONTE PLATA
19	03	01	02	009	00	LA CEIBA ADENTRO
<b>19</b>	<b>03</b>	<b>01</b>	<b>03</b>	<b>000</b>	<b>00</b>	<b>LOS LIMONES</b>
19	03	01	03	001	00	LA GUÁZUMA
19	03	01	03	002	00	HOYO LIBRE
19	03	01	03	003	00	LOS LIMONES ARRIBA
19	03	01	03	004	00	LOS LIMONES O LAS AMAPOLAS
19	03	01	03	005	00	LOS LIMONES AL MEDIO
19	03	01	03	006	00	LOS LIMONES AFUERA
<b>19</b>	<b>03</b>	<b>01</b>	<b>04</b>	<b>000</b>	<b>00</b>	<b>SAN JOSÉ</b>
19	03	01	04	001	00	COREA
19	03	01	04	002	00	SAN JOSÉ DE CONUCO
19	03	01	04	003	00	EL LIMÓN
19	03	01	04	004	00	EL RANCHITO
19	03	01	04	005	00	CONUCO
19	03	01	04	006	00	EL NÍSPERO
19	03	01	04	007	00	LA CALLE
19	03	01	04	008	00	LAS AROMAS
19	03	01	04	009	00	EL COCO 1
19	03	01	04	010	00	EL BARRERO
19	03	01	04	011	00	EL COCO 2
19	03	01	04	012	00	LA GINA
19	03	01	04	013	00	SABANA ANGOSTA
19	03	01	04	014	00	ALTO ALEGRE
19	03	01	04	015	00	POLANCO
<b>19</b>	<b>03</b>	<b>01</b>	<b>05</b>	<b>000</b>	<b>00</b>	<b>SANTA ANA</b>
19	03	01	05	001	00	SANTA ANA MADRID
19	03	01	05	002	00	ARENOSO
19	03	01	05	003	00	RANCHO VIEJO
19	03	01	05	004	00	LAS GUÁZUMAS
19	03	01	05	005	00	EL MANANTIAL
19	03	01	05	006	00	MADRID
19	03	01	05	007	00	SAN JOSÉ DE CENOVÍ
19	03	01	05	008	00	LA GUAYABA
19	03	01	05	009	00	LA CUARENTA (LA 40)
19	03	01	05	010	00	EL TABLÓN ADENTRO
19	03	01	05	011	00	EL TABLÓN AFUERA
19	03	01	05	012	00	LA GINA
19	03	01	05	013	00	LA ERMITA DE SANTA ANA

LEYENDA

	Provincia
	Municipio general
	Distrito municipal (Zona urbana)
	Sección
	Barrio o paraje

Fuente: Departamento de Cartografía, Oficina Nacional de Estadística.

---

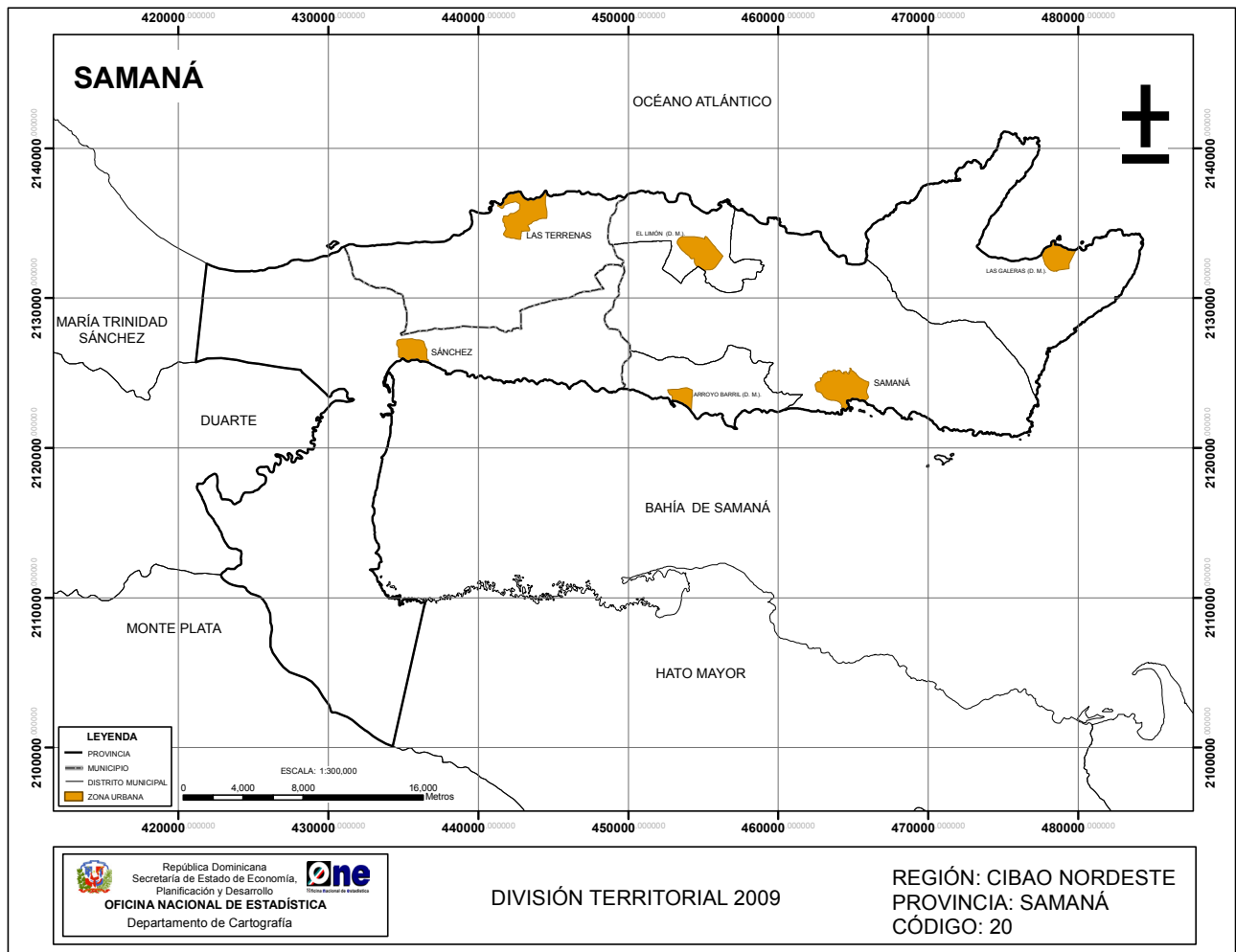
**SAMANÁ**

20

---



# Samaná



## - Ubicación Geográfica

La provincia de Samaná, está situada en la Región Cibao Nordeste; su común cabecera es el municipio Samaná. Es una península. Limita al norte, al este y al sur con el océano Atlántico, al oeste con las provincias María Trinidad Sánchez, Duarte y parte de Monte Plata. Sus coordenadas son 19° 15' latitud norte y 69° 27' longitud oeste.

- **Extensión territorial:** 859.18 km<sup>2</sup>

- **Población 2002:** 91,875 habitantes.

- **Densidad poblacional:** 107 hab/km<sup>2</sup>.

## - División territorial política

Es la provincia número 20, conformada por 3 municipios, 3 distritos municipales, 21 secciones y 210 parajes.

### - Antecedentes históricos

El 12 de enero de 1493 llegó Cristóbal Colón a Samaná o Xamaná y al día siguiente tuvo un enfrentamiento con los indígenas pobladores de esta parte de la isla, lo cual dio motivo a que la bautizara con el nombre de Golfo de las Flechas.

Esta localidad se mantuvo más de dos siglos sin reunir población en su espacio geográfico, lo que fue aprovechado por los franceses que también ocupaban la isla Tortuga; después de varios enfrentamientos fueron desalojados por los habitantes de Cotuí.

La población de Samaná fue fundada por disposición del gobernador español Rubio y Peñaranda en 1756, con la intención de repoblar la parte norte de la isla. Fue poblado con habitantes traídos expresamente de las islas Canarias, para evitar que los franceses aventureros de la isla Tortuga se adueñaran de ella y entregaran a Francia, lo que atentaba contra la hegemonía de España sobre la parte oriental de la isla de Santo Domingo.

El Tratado de Aranjuez fue firmado en 1777, con la intención de que españoles y franceses llegaran a un acuerdo en cuanto a sus posesiones territoriales; este hecho puso fin a la situación de ocupación y desalojo permanente que se había suscitado en la isla.

Hasta el 1795 fue parroquia del partido de La Vega. En 1801 se convirtió en dependencia del departamento del Cibao. En 1865 fue erigida en distrito marítimo y en 1907 en provincia, conformada por las comunes Samaná y Sánchez.

Mediante la ley No.5220, sobre División Territorial del 30 de septiembre de 1959, mantuvo su status de provincia constituida con los territorios de los municipios Samaná y Sánchez, con la ciudad Santa Bárbara de Samaná como capital del municipio de Samaná.

### - Relieve:

- Sistema montañoso: sierra de Samaná (formación geológica data del período Cretáceo.)
- Cayo: Cayo Levantado ubicada en la bahía de Samaná.
- Elevaciones: Pan de Azúcar con 445 m; Monte Mesa, con 650 m; Pílon de Azúcar, con 580 m; Las Cañitas, con 546 m; Canoa, con 564 m y monte Jackson de 500 m.
- Península: de Samaná.

- **Recursos mineros:** mármol blanco y gris, lignito, arcilla industrial, etc.

### - Hidrografía:

- Ríos: San Juan, Barracote y el Yuna que desemboca en la Bahía de Samaná.
- Arroyos: Limón, Chico y Grande.
- Bahías: bahía de Rincón y la bahía de Samaná, esta última es la más importante del país, la cual comparte con la provincia Hato Mayor.
- Puertos pesqueros: Sánchez, Samaná, Galeras, Las Terrenas, Las Pascualas, Majagual y Francés.

**- Clima:**

Tropical húmedo de bosque y muy húmedo de bosque, con una temperatura de 25.9 °C. Precipitación media pluvial de 2,000 mm anuales.

**-Área protegida:** La península de Samaná, Parque Nacional de Los Haitises, el Santuario de Mamíferos Marinos, área en que se protege la ballena Jorobada, el Monumento Natural Cascada el Limón, Cayo Levantado, la Reserva Biológica Humedales del Bajo Yuna y el Parque Nacional Cabo Cabrón.





República Dominicana  
División territorial de Samaná, 2009.

Provincia	Municipio	Distrito municipal	Sección	Barrio/paraje	Sub-barrio	Nombre
<b>20</b>	<b>00</b>	<b>00</b>	<b>00</b>	<b>000</b>	<b>00</b>	<b>SAMANÁ</b>
<b>20</b>	<b>01</b>	<b>00</b>	<b>00</b>	<b>000</b>	<b>00</b>	<b>SAMANÁ</b>
<b>20</b>	<b>01</b>	<b>01</b>	<b>00</b>	<b>000</b>	<b>00</b>	<b>SAMANÁ</b>
<b>20</b>	<b>01</b>	<b>01</b>	<b>01</b>	<b>000</b>	<b>00</b>	<b>SANTA BÁRBARA DE SAMANÁ (ZONA URBANA)</b>
<b>20</b>	<b>01</b>	<b>01</b>	<b>01</b>	<b>001</b>	<b>00</b>	<b>WILLMORE</b>
20	01	01	01	001	01	WILLMORE
20	01	01	01	001	02	EL TANQUE
<b>20</b>	<b>01</b>	<b>01</b>	<b>01</b>	<b>002</b>	<b>00</b>	<b>VILLA SALMA</b>
20	01	01	01	002	01	VILLA SALMA
20	01	01	01	002	02	BELLA VISTA
20	01	01	01	002	03	LOMA COPLÍN
<b>20</b>	<b>01</b>	<b>01</b>	<b>01</b>	<b>003</b>	<b>00</b>	<b>CENTRO DEL PUEBLO</b>
20	01	01	01	003	01	CENTRO DEL PUEBLO
20	01	01	01	003	02	MANHATTAN
20	01	01	01	003	03	GUSTAVO O EL HOSPITAL
<b>20</b>	<b>01</b>	<b>01</b>	<b>01</b>	<b>004</b>	<b>00</b>	<b>NUEVA YORK</b>
20	01	01	01	004	01	NUEVA YORK
<b>20</b>	<b>01</b>	<b>01</b>	<b>01</b>	<b>005</b>	<b>00</b>	<b>LA FORTALEZA VIEJA</b>
20	01	01	01	005	01	LA FORTALEZA VIEJA
<b>20</b>	<b>01</b>	<b>01</b>	<b>01</b>	<b>006</b>	<b>00</b>	<b>TELECABLE</b>
20	01	01	01	006	01	TELECABLE
<b>20</b>	<b>01</b>	<b>01</b>	<b>01</b>	<b>007</b>	<b>00</b>	<b>LA AGUADA</b>
20	01	01	01	007	01	LA AGUADA
<b>20</b>	<b>01</b>	<b>01</b>	<b>01</b>	<b>008</b>	<b>00</b>	<b>PANCHITA</b>
20	01	01	01	008	01	PANCHITA
<b>20</b>	<b>01</b>	<b>01</b>	<b>01</b>	<b>009</b>	<b>00</b>	<b>LOMA COLÓN</b>
20	01	01	01	009	01	LOMA COLÓN
<b>20</b>	<b>01</b>	<b>01</b>	<b>01</b>	<b>010</b>	<b>00</b>	<b>ÁREA VERDE</b>
20	01	01	01	010	01	ÁREA VERDE
<b>20</b>	<b>01</b>	<b>01</b>	<b>01</b>	<b>011</b>	<b>00</b>	<b>MARÍA LUISA</b>
20	01	01	01	011	01	MARÍA LUISA
20	01	01	01	011	02	MILITAR
<b>20</b>	<b>01</b>	<b>01</b>	<b>01</b>	<b>012</b>	<b>00</b>	<b>LA MEZCLA</b>
20	01	01	01	012	01	LA MEZCLA
<b>20</b>	<b>01</b>	<b>01</b>	<b>01</b>	<b>013</b>	<b>00</b>	<b>CACAVELI I</b>
20	01	01	01	013	01	CACAVELI I
<b>20</b>	<b>01</b>	<b>01</b>	<b>01</b>	<b>014</b>	<b>00</b>	<b>EL MILLÓN</b>
20	01	01	01	014	01	EL MILLÓN
<b>20</b>	<b>01</b>	<b>01</b>	<b>01</b>	<b>015</b>	<b>00</b>	<b>LA BASTIDA</b>
20	01	01	01	015	01	LA BASTIDA
<b>20</b>	<b>01</b>	<b>01</b>	<b>01</b>	<b>016</b>	<b>00</b>	<b>EL MERCADO</b>
20	01	01	01	016	01	EL MERCADO
<b>20</b>	<b>01</b>	<b>01</b>	<b>01</b>	<b>017</b>	<b>00</b>	<b>CACAVELI II</b>
20	01	01	01	017	01	CACAVELI II
<b>20</b>	<b>01</b>	<b>01</b>	<b>02</b>	<b>000</b>	<b>00</b>	<b>ACOSTA</b>
20	01	01	02	001	00	EL VALLE
20	01	01	02	002	00	ARROYO SECO
20	01	01	02	003	00	LOS PLÁTANOS
20	01	01	02	004	00	LA LAGUNA
20	01	01	02	005	00	LA CRUZ
20	01	01	02	006	00	ESPERANZA
20	01	01	02	007	00	RÍO SAN JUAN
20	01	01	02	008	00	MARÍA LUISA
20	01	01	02	009	00	LA PALMILLA
20	01	01	02	010	00	ACOSTA
20	01	01	02	011	00	ANADEL
20	01	01	02	012	00	MONTE ROJO
20	01	01	02	013	00	VILLA CLARA
20	01	01	02	014	00	LA GUARDIA
20	01	01	02	015	00	CAYO LEVANTADO
20	01	01	02	016	00	LA PLAYA DEL VALLE

República Dominicana  
División territorial de Samaná, 2009.

Provincia	Municipio	Distrito municipal	Sección	Barrio/paraje	Sub-barrio	Nombre
<b>20</b>	<b>01</b>	<b>01</b>	<b>03</b>	<b>000</b>	<b>00</b>	<b>LOS CACAOS</b>
20	01	01	03	001	00	LOS CACAOS
20	01	01	03	002	00	LA FLECHA
20	01	01	03	003	00	LOS YAGRUMOS
20	01	01	03	004	00	LOS GRATINI
20	01	01	03	005	00	CARENERO
20	01	01	03	006	00	LOS NARANJOS
20	01	01	03	007	00	PUNTA BALANDRA
20	01	01	03	008	00	EL FRANCÉS
20	01	01	03	009	00	BARRANCOLÍ
20	01	01	03	010	00	SABANETA
20	01	01	03	011	00	LOMA DE LA PIÑA
20	01	01	03	012	00	ARROYO GRANDE
<b>20</b>	<b>01</b>	<b>01</b>	<b>04</b>	<b>000</b>	<b>00</b>	<b>HONDURAS</b>
20	01	01	04	001	00	HONDURAS
20	01	01	04	002	00	MAJAGUALITO
20	01	01	04	003	00	ROMANGO
20	01	01	04	004	00	BUEYERO
20	01	01	04	005	00	DONCEL
20	01	01	04	006	00	CURETE
20	01	01	04	007	00	LOS GREEN
20	01	01	04	008	00	LAS VERITAS
20	01	01	04	009	00	LOS ALGARROBOS
20	01	01	04	010	00	SANTA MARÍA
20	01	01	04	011	00	LOS MANGOS
20	01	01	04	012	00	LAS CAYAS
20	01	01	04	013	00	HATO VIEJO
20	01	01	04	014	00	COYOTE
20	01	01	04	015	00	LOS PLÁTANOS
20	01	01	04	016	00	LOS ARENOSOS
20	01	01	04	017	00	ERMITAÑO
20	01	01	04	018	00	LAS CUCHILLAS
20	01	01	04	019	00	NOROESTE
20	01	01	04	020	00	LOMA DE COPLÍN
<b>20</b>	<b>01</b>	<b>01</b>	<b>05</b>	<b>000</b>	<b>00</b>	<b>JUANA VICENTA</b>
20	01	01	05	001	00	JUANA VICENTA
20	01	01	05	002	00	ARROYO EL TORO
20	01	01	05	003	00	EL CUERNO
20	01	01	05	004	00	MATA PUERCOS
20	01	01	05	005	00	LA JINA
20	01	01	05	006	00	RÍO LIMÓN
20	01	01	05	007	00	ARROYO DEL DIABLO
20	01	01	05	008	00	LA LAMBEDERA
20	01	01	05	009	00	LOS PIRINDINES
20	01	01	05	010	00	ARROYO CHICO ARRIBA
20	01	01	05	011	00	LA GUÁZARA
20	01	01	05	012	00	COLONIA RANCHO ESPAÑOL
20	01	01	05	013	00	ARROYO CHICO ABAJO
20	01	01	05	014	00	POZO HONDO
20	01	01	05	015	00	WADY CRUZ
20	01	01	05	016	00	LOMA LA CRUZ
20	01	01	05	017	00	BONILLA
20	01	01	05	018	00	EL JOBITO
<b>20</b>	<b>01</b>	<b>02</b>	<b>00</b>	<b>000</b>	<b>00</b>	<b>EL LIMÓN (D. M.).</b>
<b>20</b>	<b>01</b>	<b>02</b>	<b>01</b>	<b>000</b>	<b>00</b>	<b>EL LIMÓN (ZONA URBANA)</b>
<b>20</b>	<b>01</b>	<b>02</b>	<b>01</b>	<b>001</b>	<b>00</b>	<b>CENTRO DEL PUEBLO O EL LIMÓN</b>
20	01	02	01	001	01	CENTRO DEL PUEBLO O EL LIMÓN
20	01	02	01	001	02	MARTÍN POLANCO
<b>20</b>	<b>01</b>	<b>02</b>	<b>01</b>	<b>002</b>	<b>00</b>	<b>ARROYO SABANA</b>
20	01	02	01	002	01	ARROYO SABANA
<b>20</b>	<b>01</b>	<b>02</b>	<b>01</b>	<b>003</b>	<b>00</b>	<b>LA OTRA BANDA</b>

República Dominicana  
División territorial de Samaná, 2009.

Provincia	Municipio	Distrito municipal	Sección	Barrio/paraje	Sub-barrio	Nombre
20	01	02	01	003	01	LA OTRA BANDA
<b>20</b>	<b>01</b>	<b>02</b>	<b>02</b>	<b>000</b>	<b>00</b>	<b>LA BARBACOA</b>
20	01	02	02	001	00	LA BARBACOA
20	01	02	02	002	00	ARROYO DE LA SABANA
20	01	02	02	003	00	OTRA BANDA
20	01	02	02	004	00	EL CAFÉ
20	01	02	02	005	00	ARROYO SURDIO
<b>20</b>	<b>01</b>	<b>02</b>	<b>03</b>	<b>000</b>	<b>00</b>	<b>AGUA SABROSA</b>
20	01	02	03	001	00	AGUA SABROSA
20	01	02	03	002	00	CALABACITO
20	01	02	03	003	00	PALMARITO
20	01	02	03	004	00	CAÑA FELES
<b>20</b>	<b>01</b>	<b>02</b>	<b>04</b>	<b>000</b>	<b>00</b>	<b>MORÓN</b>
20	01	02	04	001	00	MORÓN
20	01	02	04	002	00	LAS CANAS
20	01	02	04	003	00	LANZA DEL NORTE
<b>20</b>	<b>01</b>	<b>03</b>	<b>00</b>	<b>000</b>	<b>00</b>	<b>ARROYO BARRIL (D. M.).</b>
<b>20</b>	<b>01</b>	<b>03</b>	<b>01</b>	<b>000</b>	<b>00</b>	<b>ARROYO BARRIL (ZONA URBANA)</b>
<b>20</b>	<b>01</b>	<b>03</b>	<b>01</b>	<b>001</b>	<b>00</b>	<b>ARROYO BARRIL O CENTRO DEL PUEBLO</b>
20	01	03	01	001	01	ARROYO BARRIL O CENTRO DEL PUEBLO
20	01	03	01	001	02	LOS VÁSQUEZ ARRIBA
20	01	03	01	001	03	LOS VÁSQUEZ ABAJO
20	01	03	01	001	04	LA Balsa
20	01	03	01	001	05	BUEN PAN
<b>20</b>	<b>01</b>	<b>03</b>	<b>02</b>	<b>000</b>	<b>00</b>	<b>LA PASCUALA</b>
20	01	03	02	001	00	LA PASCUALA
20	01	03	02	002	00	RANCHO ESPAÑOL
20	01	03	02	003	00	LOS COROZOS
20	01	03	02	004	00	LOS ARENOSOS
20	01	03	02	005	00	RÍO LOS COCOS
20	01	03	02	006	00	LOS SUÁREZ
20	01	03	02	007	00	EL COCO
20	01	03	02	008	00	EL DAJAO
20	01	03	02	009	00	LOS JAVIELES
20	01	03	02	010	00	EL MACAO
<b>20</b>	<b>01</b>	<b>03</b>	<b>03</b>	<b>000</b>	<b>00</b>	<b>EL BOTAO</b>
20	01	03	03	001	00	LA CHORRERA
20	01	03	03	002	00	ARROYO POLO
20	01	03	03	003	00	LOS RÓBALOS
20	01	03	03	004	00	LA MATA PUERCOS
20	01	03	03	005	00	LAS LAMBEDERAS
20	01	03	03	006	00	EL GRI GRI
<b>20</b>	<b>01</b>	<b>04</b>	<b>00</b>	<b>000</b>	<b>00</b>	<b>LAS GALERAS (D. M.).</b>
<b>20</b>	<b>01</b>	<b>04</b>	<b>01</b>	<b>000</b>	<b>00</b>	<b>LAS GALERAS (ZONA URBANA)</b>
<b>20</b>	<b>01</b>	<b>04</b>	<b>01</b>	<b>001</b>	<b>00</b>	<b>LAS GALERAS</b>
20	01	04	01	001	01	LAS GALERAS
20	01	04	01	001	02	LA PLAYITA
<b>20</b>	<b>01</b>	<b>04</b>	<b>02</b>	<b>000</b>	<b>00</b>	<b>LA GUÁSUMA</b>
20	01	04	02	001	00	JOBÓ EL AGUA
20	01	04	02	002	00	ARROYO DEL CABO
20	01	04	02	003	00	PALMARITO
20	01	04	02	004	00	LA GUÁSUMA
20	01	04	02	005	00	CAYA CLARA
20	01	04	02	006	00	MADAMA
20	01	04	02	007	00	LOS AMACEYES
20	01	04	02	008	00	CUEVA DEL AGUA
20	01	04	02	009	00	CUATRO OJOS
20	01	04	02	010	00	MANUEL QUIQUITO
20	01	04	02	011	00	LAGUNA SALADA
20	01	04	02	012	00	QUINTANA
20	01	04	02	013	00	LOS LEJOS

República Dominicana  
División territorial de Samaná, 2009.

Provincia	Municipio	Distrito municipal	Sección	Barrio/paraje	Sub-barrio	Nombre
20	01	04	02	014	00	LA PLAYA
20	01	04	02	015	00	EL FRONTÓN
20	01	04	02	016	00	LLANADA AL MEDIO
20	01	04	02	017	00	QUITINO
20	01	04	02	018	00	PALMA CLARA
20	01	04	02	019	00	CAÑADA EL TORITO
20	01	04	02	020	00	CAÑADA EL LAZO
<b>20</b>	<b>01</b>	<b>04</b>	<b>03</b>	<b>000</b>	<b>00</b>	<b>LOS TOCONES</b>
20	01	04	03	001	00	LOS TOCONES
20	01	04	03	002	00	LA COLMENA
20	01	04	03	003	00	LA LLANADA
20	01	04	03	004	00	CASTELLALITO
20	01	04	03	005	00	LA SANGRÍA
20	01	04	03	006	00	LAGUNA DEL DIABLO
20	01	04	03	007	00	PLAYA COLORADA
20	01	04	03	008	00	CEIBA TABLONUA
20	01	04	03	009	00	LOS BAÑADEROS
<b>20</b>	<b>01</b>	<b>04</b>	<b>04</b>	<b>000</b>	<b>00</b>	<b>RINCÓN</b>
20	01	04	04	001	00	RINCÓN
20	01	04	04	002	00	EL POZO DE RENÉ
20	01	04	04	003	00	LOMA ATRAVESADA
20	01	04	04	004	00	PALMA CLARA
20	01	04	04	005	00	LA HERRADURA
20	01	04	04	006	00	LOMA EL GUANO
20	01	04	04	007	00	LOS GUANOS
<b>20</b>	<b>02</b>	<b>00</b>	<b>00</b>	<b>000</b>	<b>00</b>	<b>SÁNCHEZ</b>
<b>20</b>	<b>02</b>	<b>01</b>	<b>00</b>	<b>000</b>	<b>00</b>	<b>SÁNCHEZ</b>
<b>20</b>	<b>02</b>	<b>01</b>	<b>01</b>	<b>000</b>	<b>00</b>	<b>SÁNCHEZ (ZONA URBANA)</b>
<b>20</b>	<b>02</b>	<b>01</b>	<b>01</b>	<b>001</b>	<b>00</b>	<b>LOS RIELES</b>
20	02	01	01	001	01	LOS RIELES
20	02	01	01	001	02	PUEBLO NUEVO
<b>20</b>	<b>02</b>	<b>01</b>	<b>01</b>	<b>002</b>	<b>00</b>	<b>CENTRO DEL PUEBLO</b>
20	02	01	01	002	01	CENTRO DEL PUEBLO
<b>20</b>	<b>02</b>	<b>01</b>	<b>01</b>	<b>003</b>	<b>00</b>	<b>PUEBLO ARRIBA</b>
20	02	01	01	003	01	PUEBLO ARRIBA
20	02	01	01	003	02	LOS TOCONES
20	02	01	01	003	03	PROYECTO HABITACIONAL SÁNCHEZ
20	02	01	01	003	04	EL HOYO
20	02	01	01	003	05	RESIDENCIAL DOÑA MIMI
20	02	01	01	003	06	ALTAMIRA
<b>20</b>	<b>02</b>	<b>01</b>	<b>01</b>	<b>004</b>	<b>00</b>	<b>PUNTO BOTADO</b>
20	02	01	01	004	01	PUNTO BOTADO
20	02	01	01	004	02	LA TORRE
<b>20</b>	<b>02</b>	<b>01</b>	<b>01</b>	<b>005</b>	<b>00</b>	<b>PUEBLO ABAJO</b>
20	02	01	01	005	01	PUEBLO ABAJO
20	02	01	01	005	02	MANGO FRESCO
20	02	01	01	005	03	VILLA IRIS
20	02	01	01	005	04	CHINO
<b>20</b>	<b>02</b>	<b>01</b>	<b>01</b>	<b>006</b>	<b>00</b>	<b>CERRO YALJÚ</b>
20	02	01	01	006	01	CERRO YALJÚ
<b>20</b>	<b>02</b>	<b>01</b>	<b>01</b>	<b>007</b>	<b>00</b>	<b>LOMA DE LOS CAMACHO</b>
20	02	01	01	007	01	LOMA DE LOS CAMACHO
<b>20</b>	<b>02</b>	<b>01</b>	<b>01</b>	<b>008</b>	<b>00</b>	<b>CRUCE DE LAS TERRENAS</b>
20	02	01	01	008	01	CRUCE DE LAS TERRENAS
<b>20</b>	<b>02</b>	<b>01</b>	<b>01</b>	<b>009</b>	<b>00</b>	<b>MONTE NEGRO</b>
20	02	01	01	009	01	MONTE NEGRO I
20	02	01	01	009	02	MONTE NEGRO II
<b>20</b>	<b>02</b>	<b>01</b>	<b>01</b>	<b>010</b>	<b>00</b>	<b>EL PLAY</b>
20	02	01	01	010	01	EL PLAY
20	02	01	01	010	02	LA NAVAJA
<b>20</b>	<b>02</b>	<b>01</b>	<b>01</b>	<b>011</b>	<b>00</b>	<b>LA PLAZOLETA</b>

República Dominicana  
División territorial de Samaná, 2009.

Provincia	Municipio	Distrito municipal	Sección	Barrio/paraje	Sub-barrio	Nombre
20	02	01	01	011	01	LA PLAZOLETA
<b>20</b>	<b>02</b>	<b>01</b>	<b>02</b>	<b>000</b>	<b>00</b>	<b>LA MAJAGUA</b>
20	02	01	02	001	00	EL BURRO
20	02	01	02	002	00	PIEDRA QUEMADA
20	02	01	02	003	00	LOS CHICHARRONES
20	02	01	02	004	00	LOS RÍOS
20	02	01	02	005	00	SAN FELIPE
20	02	01	02	006	00	LOS MANGOS
20	02	01	02	007	00	LOS NARANJOS ABAJO
20	02	01	02	008	00	LOS NARANJOS ARRIBA
20	02	01	02	009	00	LA CANOA
20	02	01	02	010	00	PROYECTO LOS HAITISES
20	02	01	02	011	00	LA MAJAGUA (GUACHUPITA)
20	02	01	02	012	00	LA CAÑITA (EL ESCARBADO)
20	02	01	02	013	00	JACKSON
<b>20</b>	<b>02</b>	<b>01</b>	<b>03</b>	<b>000</b>	<b>00</b>	<b>LAS GARITAS</b>
20	02	01	03	001	00	LAS GARITAS
20	02	01	03	002	00	LAS MANGAS
20	02	01	03	003	00	CABEZA DE TORO
20	02	01	03	004	00	SANTA CAPUZA
20	02	01	03	005	00	ARROYO HIGÜERO
20	02	01	03	006	00	PUNTA GORDA
<b>20</b>	<b>02</b>	<b>01</b>	<b>04</b>	<b>000</b>	<b>00</b>	<b>AGUA SANTA DEL YUNA</b>
20	02	01	04	001	00	AGUA SANTA DEL YUNA
20	02	01	04	002	00	JURUNGO
20	02	01	04	003	00	PALMAR NUEVO
20	02	01	04	004	00	RINCÓN DE LA JAGUA
20	02	01	04	005	00	CAÑA BRAVA
20	02	01	04	006	00	BOCA DEL CAÑO
20	02	01	04	007	00	RINCÓN GRANDE
20	02	01	04	008	00	LA MATA
20	02	01	04	009	00	CRISTAL
20	02	01	04	010	00	LOS GUAYUYOS
20	02	01	04	011	00	LA YAGUAZA
20	02	01	04	012	00	EL HIGUITO
20	02	01	04	013	00	PLAYA PRIETA
20	02	01	04	014	00	RÍO NARANJO ARRIBA
20	02	01	04	015	00	PUERTO ESCONDIDO
20	02	01	04	016	00	RÍO NARANJO ABAJO
20	02	01	04	017	00	CABA
20	02	01	04	018	00	LA Balsa
<b>20</b>	<b>02</b>	<b>01</b>	<b>05</b>	<b>000</b>	<b>00</b>	<b>MAJAGUAL</b>
20	02	01	05	001	00	MAJAGUAL
20	02	01	05	002	00	LOS CORRALES
20	02	01	05	003	00	BATEY LAS HORMIGAS
20	02	01	05	004	00	ARROYO HONDO
20	02	01	05	005	00	LODO BLANDITO
20	02	01	05	006	00	EL COCO
20	02	01	05	007	00	LOS BEJUCOS
20	02	01	05	008	00	LOS RINCONES
20	02	01	05	009	00	LA MANGA ARRIBA
20	02	01	05	010	00	MONTE NEGRO
20	02	01	05	011	00	EL GRAN LLANO
20	02	01	05	012	00	MAJAGUAL ADENTRO
20	02	01	05	013	00	LA CEIBA
20	02	01	05	014	00	EL AGUACATE
20	02	01	05	015	00	LA PLACETA
<b>20</b>	<b>02</b>	<b>01</b>	<b>06</b>	<b>000</b>	<b>00</b>	<b>EL CATEY</b>
20	02	01	06	001	00	LA LOMETA
20	02	01	06	002	00	PEDREGAL
20	02	01	06	003	00	CATEY ARRIBA

República Dominicana  
División territorial de Samaná, 2009.

Provincia	Municipio	Distrito municipal	Sección	Barrio/paraje	Sub-barrio	Nombre
20	02	01	06	004	00	CATEY ADENTRO
20	02	01	06	005	00	CATEY ABAJO
<b>20</b>	<b>03</b>	<b>00</b>	<b>00</b>	<b>000</b>	<b>00</b>	<b>LAS TERRENAS</b>
<b>20</b>	<b>03</b>	<b>01</b>	<b>00</b>	<b>000</b>	<b>00</b>	<b>LAS TERRENAS</b>
<b>20</b>	<b>03</b>	<b>01</b>	<b>01</b>	<b>000</b>	<b>00</b>	<b>LAS TERRENAS (ZONA URBANA)</b>
<b>20</b>	<b>03</b>	<b>01</b>	<b>01</b>	<b>001</b>	<b>00</b>	<b>CENTRO DEL PUEBLO</b>
20	03	01	01	001	01	CENTRO DEL PUEBLO
20	03	01	01	001	02	EL MILLÓN
<b>20</b>	<b>03</b>	<b>01</b>	<b>01</b>	<b>002</b>	<b>00</b>	<b>LA PLAYA</b>
20	03	01	01	002	01	LA PLAYA
20	03	01	01	002	02	PUNTA BONITA
20	03	01	01	002	03	LA BALLENA
20	03	01	01	002	04	CACAO BEACH
20	03	01	01	002	05	LOS PESCADORES
20	03	01	01	002	06	LA CAYENA
<b>20</b>	<b>03</b>	<b>01</b>	<b>01</b>	<b>003</b>	<b>00</b>	<b>EL ALMENDRO</b>
20	03	01	01	003	01	EL ALMENDRO
20	03	01	01	003	02	EL PLAY
<b>20</b>	<b>03</b>	<b>01</b>	<b>01</b>	<b>004</b>	<b>00</b>	<b>CACAO</b>
20	03	01	01	004	01	CACAO
20	03	01	01	004	02	LA MEDITERRÁNEA
<b>20</b>	<b>03</b>	<b>01</b>	<b>01</b>	<b>005</b>	<b>00</b>	<b>OBDULIA O EL PUEBLECITO</b>
20	03	01	01	005	01	OBDULIA O EL PUEBLECITO
<b>20</b>	<b>03</b>	<b>01</b>	<b>01</b>	<b>006</b>	<b>00</b>	<b>CAÑO SECO</b>
20	03	01	01	006	01	CAÑO SECO
20	03	01	01	006	02	MONTE ADENTRO
20	03	01	01	006	03	MARIOLA
<b>20</b>	<b>03</b>	<b>01</b>	<b>01</b>	<b>007</b>	<b>00</b>	<b>LA CEIBA</b>
20	03	01	01	007	01	RESIDENCIAL PERLA BONITA
20	03	01	01	007	02	LA CEIBA
20	03	01	01	007	03	LA PLANTA
<b>20</b>	<b>03</b>	<b>01</b>	<b>01</b>	<b>008</b>	<b>00</b>	<b>ABRA GRANDE</b>
20	03	01	01	008	01	ABRA GRANDE
20	03	01	01	008	02	RESIDENCIAL EL MANANTIAL
20	03	01	01	008	03	CODETEL
<b>20</b>	<b>03</b>	<b>01</b>	<b>01</b>	<b>009</b>	<b>00</b>	<b>COME PAN</b>
20	03	01	01	009	01	COME PAN
<b>20</b>	<b>03</b>	<b>01</b>	<b>01</b>	<b>010</b>	<b>00</b>	<b>EL HOSPITAL</b>
20	03	01	01	010	01	EL HOSPITAL
<b>20</b>	<b>03</b>	<b>01</b>	<b>02</b>	<b>000</b>	<b>00</b>	<b>EL JAMITO</b>
20	03	01	02	001	00	HOYO DEL CACAO
20	03	01	02	002	00	EL JAMITO
20	03	01	02	003	00	LOS PUENTES
20	03	01	02	004	00	LAGUNA GRANDE
<b>20</b>	<b>03</b>	<b>01</b>	<b>03</b>	<b>000</b>	<b>00</b>	<b>EL COSÓN</b>
20	03	01	03	001	00	LA CEIBA
20	03	01	03	002	00	PALMAR DE LOS NIDOS
20	03	01	03	003	00	EL COSÓN
20	03	01	03	004	00	LOMA DE LAS CIGUAS
20	03	01	03	005	00	LA BONITA
20	03	01	03	006	00	EL MURO
20	03	01	03	007	00	EL BUEN PAN
<b>20</b>	<b>03</b>	<b>01</b>	<b>04</b>	<b>000</b>	<b>00</b>	<b>LA BARBACOA</b>
20	03	01	04	001	00	LA BARBACOA
20	03	01	04	002	00	EL PORTILLO
20	03	01	04	003	00	CAROLINA
20	03	01	04	004	00	ABRA GRANDE
20	03	01	04	005	00	ATRAVESADO
<b>20</b>	<b>03</b>	<b>01</b>	<b>05</b>	<b>000</b>	<b>00</b>	<b>EL NARANJITO</b>
20	03	01	05	001	00	EL NARANJITO
20	03	01	05	002	00	LA JAGUA

República Dominicana  
División territorial de Samaná, 2009.

Provincia	Municipio	Distrito municipal	Sección	Barrio/paraje	Sub-barrio	Nombre
20	03	01	05	003	00	MONTE NEGRO
20	03	01	05	004	00	LAS GUÁZARAS
20	03	01	05	005	00	CEIBA BONITA
20	03	01	05	006	00	SAN FELIPE
20	03	01	05	007	00	CABEZA DE TORO

**LEYENDA**

	Provincia
	Municipio general
	Distrito municipal (Zona urbana)
	Sección
	Barrio o paraje

Fuente: Departamento de Cartografía, Oficina Nacional de Estadística.





---

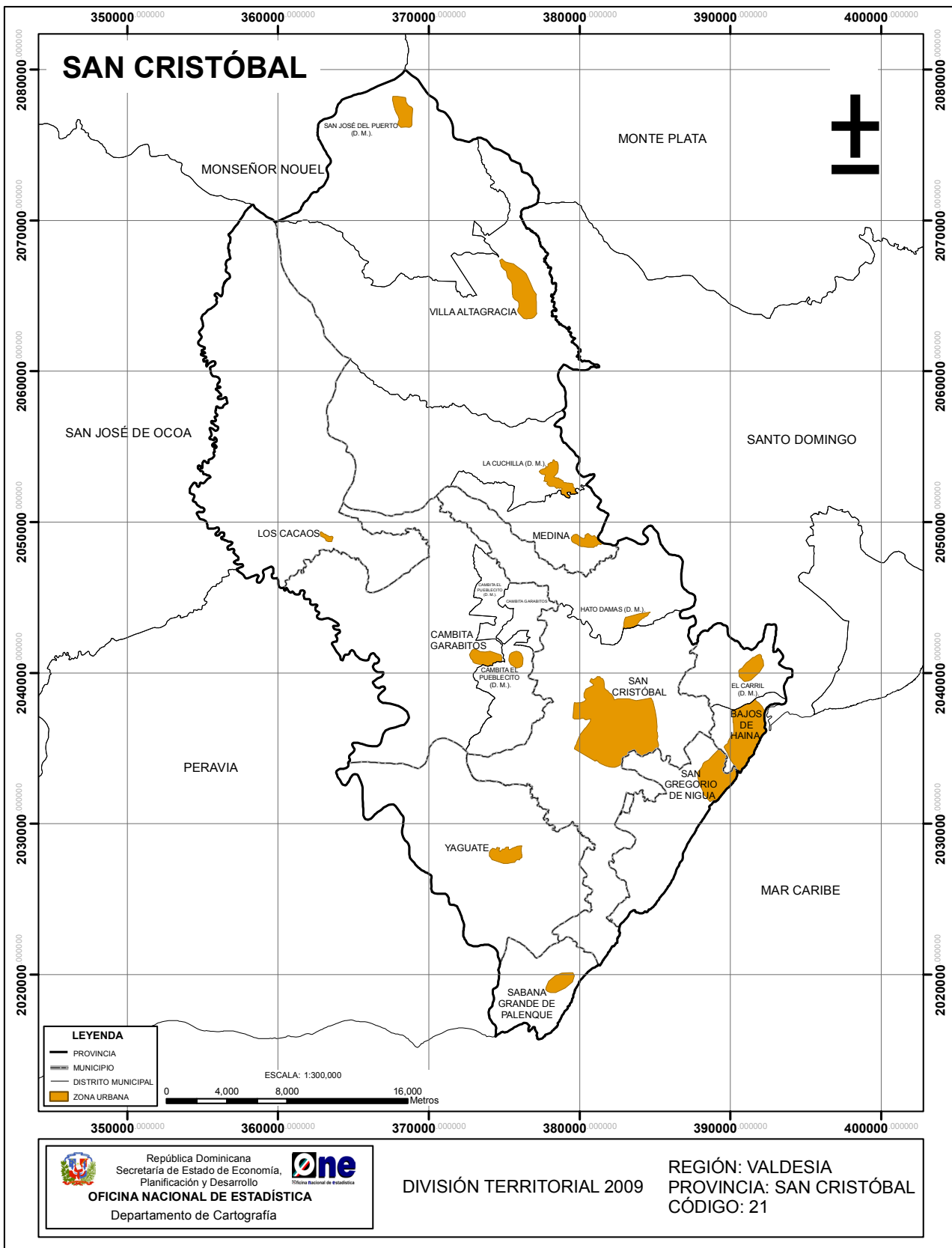
**SAN CRISTÓBAL**

**21**

---



# San Cristóbal



## - Ubicación geográfica

La provincia San Cristóbal está situada en la Región Valdesia; su común cabecera es el municipio San Cristóbal, el cual está situado en un pequeño valle a los pies de la Cordillera Central, entre los ríos Nigua y Nizao. Limita al norte con las provincias Monseñor Nouel y Monte Plata, al este con la provincia Santo Domingo, al sur con el mar Caribe, y al oeste las provincias San José de Ocoa y Peravia. Sus coordenadas son 18° 33' latitud norte y 70° 12' longitud oeste.

- **Extensión territorial:** 1,239.25 km<sup>2</sup>.

- **Población 2002:** 532,880 habitantes.

- **Densidad poblacional:** 430 hab/km<sup>2</sup>.

## - División territorial política:

Es la provincia número 21, constituida por 8 municipios, 6 distritos municipales, 48 secciones y 476 parajes.

## - Antecedentes históricos

El origen de esta población data del año 1500, época en que fue fundada por el adelantado Don Bartolomé Colón, por orden del Almirante Cristóbal Colón, como el bastión de San Cristóbal en la margen occidental del río Nigua. En las orillas del río Haina fueron descubiertas minas de oro, lo que motivó que emigraran grupos de colonos españoles, quienes más tarde, al ver la fecundidad de sus tierras, fundaron en las márgenes del río Nigua el primer trapiche movido por caballos para fabricar azúcar y melado (melao). Al ver el florecimiento de la región otros hombres montaron más trapiches, dando origen a que al sector lo llamaran Los Ingenios. Se continuó cultivando la caña de azúcar en gran escala.

En 1520, se construyó la represa de La Toma, obra realizada por los españoles, la cual fue de gran utilidad para regar la tierra, siendo también utilizada como balneario.

La fundación de la ciudad de San Cristóbal se le atribuye al Prebítero Juan de Jesús Ayala y García, que erigió la villa a principios del siglo XIX. Adquirió la categoría de común el 9 de febrero de 1822, perteneciente al Departamento de Ozama, uno de los dos departamentos en que estaba dividida la porción oriental de la isla.

En 1843 sirvió de sede a la primera república y en noviembre de 1844 fue dictada la primera Constitución política que tuvo la nación.

Mediante la ley 397 de fecha 11 de noviembre del 1932 se erige en provincia con el nombre de provincia Trujillo, con las comunes de San Cristóbal, Baní, Monte Plata, Yamasá, Villa Mella, La Victoria, San José de Ocoa, Bonao, con San Cristóbal como cabecera de provincia y teniendo como divisoria el río Yuna y la sección Maimón común de Cotuí, provincia La Vega.

El 7 septiembre del año 1934 se creó la provincia Trujillo y San Cristóbal fue incorporada a la nueva provincia como la común cabecera por medio de la Ley N.º 745. Después del ajusticiamiento del tirano Rafael Trujillo, mediante ley 5685 de fecha 29 de noviembre de 1961, la provincia pasó a llamarse San Cristóbal.

El 20 de agosto de 1982 se constituye la provincia, con los municipios San Cristóbal, Villa Altagracia, Bajos de Haina y Yaguatero, y los distritos municipales Cambita Garabitos y Sabana Grande de Palenque, con la ciudad San Cristóbal como capital.

#### - Relieve:

- Sistema montañoso: cordillera Central y la Sierra de Yamasá.
- Elevaciones: Boca de los Arroyos, Los Chivos, Cerro Martín, La Lechuza, El Quemado y Viejo.
- Llanura: Llanura costera del Caribe.
- Valle: valle intramontano de Villa Altagracia, el cual se formó en el Pleistoceno, se extiende entre la cordillera Central y la sierra de Yamasá.

- Recursos mineros: oro, plata, cobre, zinc, plomo, óxido de hierro y magnesio; entre los minerales no metálicos se encuentran: mármol y calizas.

#### - Hidrografía:

- Ríos: Nigua, Haina y Nizao, Maná, Isa, Duey y Yubazo.
- Bahía: Najayo.
- Presas: Jigüey que comparte con la provincia San José de Ocoa; la presa Aguacate la comparte con las provincias San José de Ocoa y Peravia, y la presa Valdesia que es compartida con la provincia Peravia.

#### - Clima:

Tropical húmedo y tropical húmedo de bosque, con una temperatura de 26.42 °C. La precipitación media anual sobrepasa los 1,500 mm al año, con la característica que tiene uno de los regímenes pluviométricos más altos del país.

- **Área protegida:** La Reserva Antropológica Cuevas de Borbón, ubicadas en la comunidad El Pomier,



República Dominicana  
División territorial de San Cristóbal, 2009.

Provincia	Municipio	Distrito municipal	Sección	Barrio/paraje	Sub-barrio	Nombre
<b>21</b>	<b>00</b>	<b>00</b>	<b>00</b>	<b>000</b>	<b>00</b>	<b>SAN CRISTÓBAL</b>
<b>21</b>	<b>01</b>	<b>00</b>	<b>00</b>	<b>000</b>	<b>00</b>	<b>SAN CRISTÓBAL</b>
<b>21</b>	<b>01</b>	<b>01</b>	<b>00</b>	<b>000</b>	<b>00</b>	<b>SAN CRISTÓBAL</b>
<b>21</b>	<b>01</b>	<b>01</b>	<b>01</b>	<b>000</b>	<b>00</b>	<b>SAN CRISTÓBAL (ZONA URBANA)</b>
<b>21</b>	<b>01</b>	<b>01</b>	<b>01</b>	<b>001</b>	<b>00</b>	<b>LAVAPIÉ</b>
21	01	01	01	001	01	LAVAPIÉ
<b>21</b>	<b>01</b>	<b>01</b>	<b>01</b>	<b>002</b>	<b>00</b>	<b>PUEBLO NUEVO</b>
21	01	01	01	002	01	PUEBLO NUEVO
21	01	01	01	002	02	SIMÓN BOLIVAR
<b>21</b>	<b>01</b>	<b>01</b>	<b>01</b>	<b>003</b>	<b>00</b>	<b>SAN ISIDRO</b>
21	01	01	01	003	01	SAN ISIDRO
21	01	01	01	003	02	NUEVA ESPERANZA
21	01	01	01	003	03	CONANI
21	01	01	01	003	04	EL KILÓMETRO 2
21	01	01	01	003	05	SAN LÁZARO
21	01	01	01	003	06	ANA RAMÍREZ
<b>21</b>	<b>01</b>	<b>01</b>	<b>01</b>	<b>004</b>	<b>00</b>	<b>5 DE ABRIL</b>
21	01	01	01	004	01	5 DE ABRIL
21	01	01	01	004	02	LA FACTORÍA
<b>21</b>	<b>01</b>	<b>01</b>	<b>01</b>	<b>005</b>	<b>00</b>	<b>ZONA VERDE</b>
21	01	01	01	005	01	ZONA VERDE
<b>21</b>	<b>01</b>	<b>01</b>	<b>01</b>	<b>006</b>	<b>00</b>	<b>JERINGA</b>
21	01	01	01	006	01	JERINGA
<b>21</b>	<b>01</b>	<b>01</b>	<b>01</b>	<b>007</b>	<b>00</b>	<b>LAS FLORES</b>
21	01	01	01	007	01	LAS FLORES
<b>21</b>	<b>01</b>	<b>01</b>	<b>01</b>	<b>008</b>	<b>00</b>	<b>MADRE VIEJA DEL NORTE</b>
21	01	01	01	008	01	MADRE VIEJA DEL NORTE
21	01	01	01	008	02	NUEVO CONCENTRACIÓN
21	01	01	01	008	03	LA PIÑA
21	01	01	01	008	04	DAVID
<b>21</b>	<b>01</b>	<b>01</b>	<b>01</b>	<b>009</b>	<b>00</b>	<b>MADRE VIEJA DEL SUR</b>
21	01	01	01	009	01	CENTRO MADRE VIEJA SUR
21	01	01	01	009	02	URBANIZACIÓN LAS ARESCAS
21	01	01	01	009	03	LOS JABILLONES
21	01	01	01	009	04	VILLA MERCEDES
21	01	01	01	009	05	FAVIDRIO
21	01	01	01	009	06	ENSANCHE OLÍMPICO
21	01	01	01	009	07	URBANIZACIÓN ZANTEL I Y II
21	01	01	01	009	08	URBANIZACIÓN ZANTEL III
21	01	01	01	009	09	TEXTIL
21	01	01	01	009	10	LOS AMERICANOS
21	01	01	01	009	11	CONSTITUCIÓN
21	01	01	01	009	12	BOBO O MADRE VIEJA ABAJO
21	01	01	01	009	13	URBANIZACIÓN LOS JAPONESES
<b>21</b>	<b>01</b>	<b>01</b>	<b>01</b>	<b>010</b>	<b>00</b>	<b>CENTRO DE LA CIUDAD</b>
21	01	01	01	010	01	CENTRO DE LA CIUDAD
<b>21</b>	<b>01</b>	<b>01</b>	<b>01</b>	<b>011</b>	<b>00</b>	<b>LOS NOVA</b>
21	01	01	01	011	01	LOS NOVA
21	01	01	01	011	02	VILLA VERDE
21	01	01	01	011	03	ANTONIO DUVERGÉ
21	01	01	01	011	04	URBANIZACIÓN COLINA HERMOSA
<b>21</b>	<b>01</b>	<b>01</b>	<b>01</b>	<b>012</b>	<b>00</b>	<b>AGRICULTURA O LOS BARRANCONES</b>
21	01	01	01	012	01	AGRICULTURA O LOS BARRANCONES
21	01	01	01	012	02	VILLA LIBERACIÓN
<b>21</b>	<b>01</b>	<b>01</b>	<b>01</b>	<b>013</b>	<b>00</b>	<b>PUERTO RICO</b>
21	01	01	01	013	01	PUERTO RICO
<b>21</b>	<b>01</b>	<b>01</b>	<b>01</b>	<b>014</b>	<b>00</b>	<b>CANASTICA O PARAÍSO</b>
21	01	01	01	014	01	CANASTICA O PARAÍSO
21	01	01	01	014	02	MENDOZA
21	01	01	01	014	03	LOS BARRANCONES
21	01	01	01	014	04	LOS NINJA

República Dominicana  
División territorial de San Cristóbal, 2009.

Provincia	Municipio	Distrito municipal	Sección	Barrio/paraje	Sub-barrio	Nombre
21	01	01	01	014	05	EL BRONX
<b>21</b>	<b>01</b>	<b>01</b>	<b>01</b>	<b>015</b>	<b>00</b>	<b>DOÑA CHUCHA</b>
21	01	01	01	015	01	DOÑA CHUCHA
21	01	01	01	015	02	URBANIZACIÓN PRIMAVERAL
<b>21</b>	<b>01</b>	<b>01</b>	<b>01</b>	<b>016</b>	<b>00</b>	<b>EL CERRO</b>
21	01	01	01	016	01	EL CERRO
<b>21</b>	<b>01</b>	<b>01</b>	<b>01</b>	<b>017</b>	<b>00</b>	<b>MOSCÚ</b>
21	01	01	01	017	01	MOSCÚ
21	01	01	01	017	02	LOS COQUITOS
21	01	01	01	017	03	MARÍA TRINIDAD SÁNCHEZ
21	01	01	01	017	04	PROYECTO JOSÉ FRANCISCO PEÑA GÓMEZ II
21	01	01	01	017	05	VILLA PROGRESO
<b>21</b>	<b>01</b>	<b>01</b>	<b>01</b>	<b>018</b>	<b>00</b>	<b>VILLA FUNDACIÓN</b>
21	01	01	01	018	01	VILLA FUNDACIÓN
21	01	01	01	018	02	URBANIZACIÓN EL GRAN JINETE
21	01	01	01	018	03	URBANIZACIÓN ESMERALDA O VIDALIANA
<b>21</b>	<b>01</b>	<b>01</b>	<b>01</b>	<b>019</b>	<b>00</b>	<b>CAÑADA HONDA</b>
21	01	01	01	019	01	CAÑADA HONDA
<b>21</b>	<b>01</b>	<b>01</b>	<b>01</b>	<b>020</b>	<b>00</b>	<b>LOS MOLINA</b>
21	01	01	01	020	01	LOS MOLINA
21	01	01	01	020	02	LA CONSTITUCIÓN
<b>21</b>	<b>01</b>	<b>01</b>	<b>01</b>	<b>021</b>	<b>00</b>	<b>EL BUEN PASTOR</b>
21	01	01	01	021	01	EL BUEN PASTOR
21	01	01	01	021	02	URBANIZACIÓN DON FÉLIX
21	01	01	01	021	03	URBANIZACIÓN 6 DE NOVIEMBRE
<b>21</b>	<b>01</b>	<b>01</b>	<b>01</b>	<b>022</b>	<b>00</b>	<b>LA SUIZA</b>
21	01	01	01	022	01	LA SUIZA
21	01	01	01	022	02	LAS MERCEDES
<b>21</b>	<b>01</b>	<b>01</b>	<b>01</b>	<b>023</b>	<b>00</b>	<b>SABANA TORO</b>
21	01	01	01	023	01	PROYECTO JOSÉ FRANCISCO PEÑA GÓMEZ I
21	01	01	01	023	02	URBANIZACIÓN CERROS DE SAN CRISTÓBAL
<b>21</b>	<b>01</b>	<b>01</b>	<b>01</b>	<b>024</b>	<b>00</b>	<b>LA GUANDULERA</b>
21	01	01	01	024	01	LA GUANDULERA
<b>21</b>	<b>01</b>	<b>01</b>	<b>01</b>	<b>025</b>	<b>00</b>	<b>LA COQUERA</b>
21	01	01	01	025	01	LA COQUERA
21	01	01	01	025	02	URBANIZACIÓN ADONIS
<b>21</b>	<b>01</b>	<b>01</b>	<b>02</b>	<b>000</b>	<b>00</b>	<b>BORBÓN</b>
21	01	01	02	001	00	LA TOMA
21	01	01	02	002	00	ESTABLO
21	01	01	02	003	00	LOS COROZOS
21	01	01	02	004	00	MANUEL
21	01	01	02	005	00	NARANJO DULCE
21	01	01	02	006	00	VILLEGAS
21	01	01	02	007	00	GALLINERO
21	01	01	02	008	00	LOS CACAÍTOS
21	01	01	02	009	00	EL POMIER
<b>21</b>	<b>01</b>	<b>01</b>	<b>03</b>	<b>000</b>	<b>00</b>	<b>HATILLO</b>
21	01	01	03	001	00	HATILLO
21	01	01	03	002	00	EL ZUMBÓN
21	01	01	03	003	00	CALLE BONITA
21	01	01	03	004	00	COCO
21	01	01	03	005	00	EL ALGARROBO
21	01	01	03	006	00	SABANA
21	01	01	03	007	00	ESTEBANÍA
21	01	01	03	008	00	CURVA DEL TURCO
21	01	01	03	009	00	LAS HOJAS ANCHAS
21	01	01	03	010	00	SAN RAFAEL
21	01	01	03	011	00	SAN MIGUEL
21	01	01	03	012	00	LOS CANTINES
<b>21</b>	<b>01</b>	<b>01</b>	<b>04</b>	<b>000</b>	<b>00</b>	<b>INGENIO NUEVO</b>
21	01	01	04	001	00	DOÑA ANA



República Dominicana  
División territorial de San Cristóbal, 2009.

Provincia	Municipio	Distrito municipal	Sección	Barrio/paraje	Sub-barrio	Nombre
21	01	01	04	002	00	SAN ISIDRO
21	01	01	04	003	00	HOYO DEL BARRO
21	01	01	04	004	00	SANTANA
21	01	01	04	005	00	DON LÓPEZ
21	01	01	04	006	00	NIZA ARRIBA
21	01	01	04	007	00	NIZA ABAJO
21	01	01	04	008	00	RANCHO AL MEDIO
21	01	01	04	009	00	LOS HOYOS
21	01	01	04	010	00	MIRACIELO
21	01	01	04	011	00	SABANA AL MEDIO
21	01	01	04	012	00	LOS BAJOS
21	01	01	04	013	00	INGENIO NUEVO
21	01	01	04	014	00	LA CONGA
21	01	01	04	015	00	CAÑO ANDRÉS
21	01	01	04	016	00	LA PALMITA
<b>21</b>	<b>01</b>	<b>01</b>	<b>05</b>	<b>000</b>	<b>00</b>	<b>NAJAYO ARRIBA</b>
21	01	01	05	001	00	FUERTE RESOLÍ
21	01	01	05	002	00	SUBIDA DEL MUERTO
21	01	01	05	003	00	NAJAYO ARRIBA
21	01	01	05	004	00	LOMA VERDE
21	01	01	05	005	00	SANTA LUCÍA DE CAMBA
21	01	01	05	006	00	CANASTA
21	01	01	05	007	00	ZORRA BUENA
21	01	01	05	008	00	LA CONGA
21	01	01	05	009	00	NAJAYO
21	01	01	05	010	00	MARICAO
21	01	01	05	011	00	EL POZO PRIETO
<b>21</b>	<b>01</b>	<b>01</b>	<b>06</b>	<b>000</b>	<b>00</b>	<b>SAINAGUÁ</b>
21	01	01	06	001	00	CAÑADA HONDA
21	01	01	06	002	00	LA PLENA
21	01	01	06	003	00	DON LÓPEZ
21	01	01	06	004	00	SAINAGUÁ
21	01	01	06	005	00	LOS ASICIS
21	01	01	06	006	00	MONTAÑO
21	01	01	06	007	00	EL CERRO
21	01	01	06	008	00	LOS ARROYOS (ARROYO BUENO)
21	01	01	06	009	00	LOS BOTAOS
<b>21</b>	<b>01</b>	<b>01</b>	<b>07</b>	<b>000</b>	<b>00</b>	<b>SANTA MARÍA</b>
21	01	01	07	001	00	AVEDAÑO O VENDAÑO
21	01	01	07	002	00	MATA PALOMA
21	01	01	07	003	00	LOS MAMEYES
21	01	01	07	004	00	FELICIANA
21	01	01	07	005	00	MATA NARANJO
21	01	01	07	006	00	BOCA DE BURRO
21	01	01	07	007	00	LOMA DE PORQUERO
21	01	01	07	008	00	LIMÓN DULCE
21	01	01	07	009	00	LOS CHIVOS
21	01	01	07	010	00	LA PLACETA (EL PALMAR)
21	01	01	07	011	00	MINGO BAROLO
21	01	01	07	012	00	MANDINGA
21	01	01	07	013	00	LA PALMA
21	01	01	07	014	00	LA CRUZ DE SANTIAGO
21	01	01	07	015	00	YERBA BUENA O PICA PICA
21	01	01	07	016	00	EL CORTE
21	01	01	07	017	00	LA FLORIDA
<b>21</b>	<b>01</b>	<b>01</b>	<b>08</b>	<b>000</b>	<b>00</b>	<b>CAMBITA STERLING</b>
21	01	01	08	001	00	CAMBITA STERLING
21	01	01	08	002	00	CAMBITA URIBE
21	01	01	08	003	00	LA ROSA
21	01	01	08	004	00	FUNDACIÓN
21	01	01	08	005	00	EL FUNDO

República Dominicana  
División territorial de San Cristóbal, 2009.

Provincia	Municipio	Distrito municipal	Sección	Barrio/paraje	Sub-barrio	Nombre
21	01	01	08	006	00	KILÓMETRO 4
21	01	01	08	007	00	SABANA TORO
21	01	01	08	008	00	EL CINCO
21	01	01	08	009	00	JUNDA JUNDA
<b>21</b>	<b>01</b>	<b>02</b>	<b>00</b>	<b>000</b>	<b>00</b>	<b>HATO DAMAS (D. M.).</b>
<b>21</b>	<b>01</b>	<b>02</b>	<b>01</b>	<b>000</b>	<b>00</b>	<b>HATO DAMAS (ZONA URBANA)</b>
<b>21</b>	<b>01</b>	<b>02</b>	<b>01</b>	<b>001</b>	<b>00</b>	<b>HATO DAMAS</b>
21	01	02	01	001	01	HATO DAMAS
<b>21</b>	<b>01</b>	<b>02</b>	<b>02</b>	<b>000</b>	<b>00</b>	<b>LOS MONTONES</b>
21	01	02	02	001	00	LOS MONTONES ARRIBA
21	01	02	02	002	00	LOS MONTONES ABAJO
21	01	02	02	003	00	LOS MONTONES
21	01	02	02	004	00	LA LECHUZA
21	01	02	02	005	00	INGENGE
21	01	02	02	006	00	EL COBRE
21	01	02	02	007	00	PARRA
21	01	02	02	008	00	LOS GERVACIO
<b>21</b>	<b>01</b>	<b>02</b>	<b>03</b>	<b>000</b>	<b>00</b>	<b>DASA</b>
21	01	02	03	001	00	DASA I
21	01	02	03	002	00	DASA II
21	01	02	03	003	00	PEDRO CABALLERO
21	01	02	03	004	00	LIMÓN DULCE
21	01	02	03	005	00	BOCA DE GAMBOA
21	01	02	03	006	00	NUEVOS HORIZONTES
21	01	02	03	007	00	LA CABUYA
<b>21</b>	<b>01</b>	<b>02</b>	<b>04</b>	<b>000</b>	<b>00</b>	<b>SAN FRANCISCO</b>
21	01	02	04	001	00	LOS HOYOS
21	01	02	04	002	00	RINCÓN LARGO
21	01	02	04	003	00	SAN FRANCISCO
21	01	02	04	004	00	EL GUANO
21	01	02	04	005	00	BORUGA
21	01	02	04	006	00	MANO MATUEY
21	01	02	04	007	00	CARVAJAL
21	01	02	04	008	00	EL RAMÓN
21	01	02	04	009	00	LOS CALIMETES
21	01	02	04	010	00	LA LICA
<b>21</b>	<b>01</b>	<b>02</b>	<b>05</b>	<b>000</b>	<b>00</b>	<b>JAMEY</b>
21	01	02	05	001	00	VENTUROSO
21	01	02	05	002	00	BOCA DE LOS DOS RÍOS
21	01	02	05	003	00	ARROYO CLARO
21	01	02	05	004	00	ARROYO MINGO
21	01	02	05	005	00	JAMEY
21	01	02	05	006	00	LA JAINERA (HAINERA)
21	01	02	05	007	00	MALUCO
21	01	02	05	008	00	LOS ARROYONES
<b>21</b>	<b>02</b>	<b>00</b>	<b>00</b>	<b>000</b>	<b>00</b>	<b>SABANA GRANDE DE PALENQUE</b>
<b>21</b>	<b>02</b>	<b>01</b>	<b>00</b>	<b>000</b>	<b>00</b>	<b>SABANA GRANDE DE PALENQUE</b>
<b>21</b>	<b>02</b>	<b>01</b>	<b>01</b>	<b>000</b>	<b>00</b>	<b>SABANA GRANDE DE PALENQUE (ZONA URBANA)</b>
<b>21</b>	<b>02</b>	<b>01</b>	<b>01</b>	<b>001</b>	<b>00</b>	<b>CENTRO DEL PUEBLO</b>
21	02	01	01	001	01	CENTRO DEL PUEBLO
21	02	01	01	001	02	CAMAGÜEY
21	02	01	01	001	03	CALCUTA
21	02	01	01	001	04	LA FERIA
<b>21</b>	<b>02</b>	<b>01</b>	<b>01</b>	<b>002</b>	<b>00</b>	<b>SAL SI PUEDES</b>
21	02	01	01	002	01	SAL SI PUEDES
21	02	01	01	002	02	24 DE ABRIL
21	02	01	01	002	03	27 DE FEBRERO
<b>21</b>	<b>02</b>	<b>01</b>	<b>01</b>	<b>003</b>	<b>00</b>	<b>LA CURVA</b>
21	02	01	01	003	01	RINCÓN BELLACO
21	02	01	01	003	02	LA CAÑITA
<b>21</b>	<b>02</b>	<b>01</b>	<b>02</b>	<b>000</b>	<b>00</b>	<b>JUAN BARÓN</b>

República Dominicana  
División territorial de San Cristóbal, 2009.

Provincia	Municipio	Distrito municipal	Sección	Barrio/paraje	Sub-barrio	Nombre
21	02	01	02	001	00	JUAN BARÓN
21	02	01	02	002	00	LA AGÜITA
21	02	01	02	003	00	FALLETE
21	02	01	02	004	00	LA GUAMA
<b>21</b>	<b>02</b>	<b>01</b>	<b>03</b>	<b>000</b>	<b>00</b>	<b>SABANA PALENQUE</b>
21	02	01	03	001	00	LA SABANITA
21	02	01	03	002	00	PUERTO PALENQUE
21	02	01	03	003	00	SABANA PALITO
21	02	01	03	004	00	SABANA GRANDE DE PALENQUE RURAL
<b>21</b>	<b>03</b>	<b>00</b>	<b>00</b>	<b>000</b>	<b>00</b>	<b>BAJOS DE HAINA</b>
<b>21</b>	<b>03</b>	<b>01</b>	<b>00</b>	<b>000</b>	<b>00</b>	<b>BAJOS DE HAINA</b>
<b>21</b>	<b>03</b>	<b>01</b>	<b>01</b>	<b>000</b>	<b>00</b>	<b>BAJOS DE HAINA (ZONA URBANA)</b>
<b>21</b>	<b>03</b>	<b>01</b>	<b>01</b>	<b>001</b>	<b>00</b>	<b>MIRAMAR U HOYO FRÍO</b>
21	03	01	01	001	01	MIRAMAR U HOYO FRÍO
<b>21</b>	<b>03</b>	<b>01</b>	<b>01</b>	<b>002</b>	<b>00</b>	<b>PIEDRA BLANCA</b>
21	03	01	01	002	01	PIEDRA BLANCA
21	03	01	01	002	02	CALLE EN MEDIO
21	03	01	01	002	03	SAN JOSÉ
21	03	01	01	002	04	FRAMBOYÁN
21	03	01	01	002	05	20-30
<b>21</b>	<b>03</b>	<b>01</b>	<b>01</b>	<b>003</b>	<b>00</b>	<b>VILLA PENCA</b>
21	03	01	01	003	01	VILLA PENCA
<b>21</b>	<b>03</b>	<b>01</b>	<b>01</b>	<b>004</b>	<b>00</b>	<b>BELLA VISTA</b>
21	03	01	01	004	01	BELLA VISTA
<b>21</b>	<b>03</b>	<b>01</b>	<b>01</b>	<b>005</b>	<b>00</b>	<b>ZONA INDUSTRIAL</b>
21	03	01	01	005	01	ZONA INDUSTRIAL
21	03	01	01	005	02	URBANIZACIÓN GUELO
<b>21</b>	<b>03</b>	<b>01</b>	<b>01</b>	<b>006</b>	<b>00</b>	<b>LOS GRINGOS</b>
21	03	01	01	006	01	LOS GRINGOS
21	03	01	01	006	02	RINCÓN HAINERO
21	03	01	01	006	03	EL BAGAZO O EL BALAZO
21	03	01	01	006	04	INGENIO RÍO HAINA
<b>21</b>	<b>03</b>	<b>01</b>	<b>01</b>	<b>007</b>	<b>00</b>	<b>VILLA LISA</b>
21	03	01	01	007	01	VILLA LISA
<b>21</b>	<b>03</b>	<b>01</b>	<b>01</b>	<b>008</b>	<b>00</b>	<b>BARCEQUILLO</b>
21	03	01	01	008	01	BARCEQUILLO
21	03	01	01	008	02	EL MOLINO
21	03	01	01	008	03	URBANIZACIÓN COLINAS DEL CARIBE
<b>21</b>	<b>03</b>	<b>01</b>	<b>01</b>	<b>009</b>	<b>00</b>	<b>SAN ANTONIO</b>
21	03	01	01	009	01	SAN ANTONIO
21	03	01	01	009	02	SAN JOSÉ
21	03	01	01	009	03	CHINO
<b>21</b>	<b>03</b>	<b>01</b>	<b>01</b>	<b>010</b>	<b>00</b>	<b>EL CENTRO</b>
21	03	01	01	010	01	EL CENTRO
21	03	01	01	010	02	LOS COQUITOS
<b>21</b>	<b>03</b>	<b>01</b>	<b>01</b>	<b>011</b>	<b>00</b>	<b>EL DISTRITO</b>
21	03	01	01	011	01	EL DISTRITO
21	03	01	01	011	02	KILÓMETRO 17
21	03	01	01	011	03	PUEBLO NUEVO
21	03	01	01	011	04	VIETNAM
21	03	01	01	011	05	EL SEMILLERO O LA CAOBA
21	03	01	01	011	06	LOS MANGOS
<b>21</b>	<b>03</b>	<b>01</b>	<b>01</b>	<b>012</b>	<b>00</b>	<b>INVICIA</b>
21	03	01	01	012	01	INVICIA
21	03	01	01	012	02	BRISAS DEL MAR O LA LOMA O INVICIA PARTE ATRÁS
<b>21</b>	<b>03</b>	<b>01</b>	<b>01</b>	<b>013</b>	<b>00</b>	<b>AUTORIDAD PORTUARIA</b>
21	03	01	01	013	01	AUTORIDAD PORTUARIA
<b>21</b>	<b>03</b>	<b>01</b>	<b>01</b>	<b>014</b>	<b>00</b>	<b>SAN GREGORIO O KILÓMETRO 18</b>
21	03	01	01	014	01	SAN GREGORIO O KILÓMETRO 18
<b>21</b>	<b>03</b>	<b>01</b>	<b>02</b>	<b>000</b>	<b>00</b>	<b>HAINA</b>
21	03	01	02	001	00	CALLE EN MEDIO

República Dominicana  
División territorial de San Cristóbal, 2009.

Provincia	Municipio	Distrito municipal	Sección	Barrio/paraje	Sub-barrio	Nombre
21	03	01	02	002	00	CABÓN
21	03	01	02	003	00	ITABO
21	03	01	02	004	00	EL NARANJAL
21	03	01	02	005	00	PIEDRA BLANCA SUR
21	03	01	02	006	00	LOS DESAMPARADOS
<b>21</b>	<b>03</b>	<b>02</b>	<b>00</b>	<b>000</b>	<b>00</b>	<b>EL CARRIL (D. M.).</b>
<b>21</b>	<b>03</b>	<b>02</b>	<b>01</b>	<b>000</b>	<b>00</b>	<b>EL CARRIL (ZONA URBANA)</b>
<b>21</b>	<b>03</b>	<b>02</b>	<b>01</b>	<b>001</b>	<b>00</b>	<b>ANACAGÜITA</b>
21	03	02	01	001	01	ANACAGÜITA
21	03	02	01	001	02	LA CEITA
<b>21</b>	<b>03</b>	<b>02</b>	<b>01</b>	<b>002</b>	<b>00</b>	<b>LOS SERRANOS</b>
21	03	02	01	002	01	LOS SERRANOS
21	03	02	01	002	02	LOS CAMPECHES
<b>21</b>	<b>03</b>	<b>02</b>	<b>01</b>	<b>003</b>	<b>00</b>	<b>CENTRO DEL PUEBLO O LA PLACETA</b>
21	03	02	01	003	01	CENTRO DEL PUEBLO
21	03	02	01	003	02	LOS FRÍAS
<b>21</b>	<b>03</b>	<b>02</b>	<b>02</b>	<b>000</b>	<b>00</b>	<b>EL CAJULITO</b>
21	03	02	02	001	00	LA FELICIANA
21	03	02	02	002	00	CAJULITO NORTE
21	03	02	02	003	00	CAJULITO SUR
21	03	02	02	004	00	ARENOSO
21	03	02	02	005	00	MONTE ADENTRO
21	03	02	02	006	00	MATA NARANJO O NARANJAL
<b>21</b>	<b>03</b>	<b>02</b>	<b>03</b>	<b>000</b>	<b>00</b>	<b>QUITA SUEÑO</b>
21	03	02	03	001	00	VILLA MARÍA
21	03	02	03	002	00	BARCEQUILLO INDUSTRIAL
21	03	02	03	003	00	PIEDRA BLANCA NORTE
21	03	02	03	004	00	LOS BARRANCONES LOS FRÍAS
21	03	02	03	005	00	QUITA SUEÑO NORTE
21	03	02	03	006	00	QUITA SUEÑO SUR
<b>21</b>	<b>03</b>	<b>02</b>	<b>04</b>	<b>000</b>	<b>00</b>	<b>LA PARED</b>
21	03	02	04	001	00	CRUCE DE LA FELICIANA
21	03	02	04	002	00	LA PARED
21	03	02	04	003	00	MONTE LARGO
21	03	02	04	004	00	SABANETA
21	03	02	04	005	00	EL CALICHE
21	03	02	04	006	00	TERESANDÓN
21	03	02	04	007	00	LA ISLETA
21	03	02	04	008	00	EL CALVARIO
21	03	02	04	009	00	LA GALLERA
<b>21</b>	<b>04</b>	<b>00</b>	<b>00</b>	<b>000</b>	<b>00</b>	<b>CAMBITA GARABITOS</b>
<b>21</b>	<b>04</b>	<b>01</b>	<b>00</b>	<b>000</b>	<b>00</b>	<b>CAMBITA GARABITOS</b>
<b>21</b>	<b>04</b>	<b>01</b>	<b>01</b>	<b>000</b>	<b>00</b>	<b>CAMBITA GARABITOS (ZONA URBANA)</b>
<b>21</b>	<b>04</b>	<b>01</b>	<b>01</b>	<b>001</b>	<b>00</b>	<b>LAS CASITAS</b>
21	04	01	01	001	01	LAS CASITAS
21	04	01	01	001	02	LAS CASITAS PARTE ATRÁS O CALLEJÓN DE TAGA
<b>21</b>	<b>04</b>	<b>01</b>	<b>01</b>	<b>002</b>	<b>00</b>	<b>CENTRO DEL PUEBLO</b>
21	04	01	01	002	01	CENTRO DEL PUEBLO
<b>21</b>	<b>04</b>	<b>01</b>	<b>01</b>	<b>003</b>	<b>00</b>	<b>CODETEL</b>
21	04	01	01	003	01	CODETEL
<b>21</b>	<b>04</b>	<b>01</b>	<b>01</b>	<b>004</b>	<b>00</b>	<b>FÉLIX NÚÑEZ O EL MURO</b>
21	04	01	01	004	01	FÉLIX NÚÑEZ O EL MURO
<b>21</b>	<b>04</b>	<b>01</b>	<b>01</b>	<b>005</b>	<b>00</b>	<b>EL CAJÓN</b>
21	04	01	01	005	01	EL CAJÓN
21	04	01	01	005	02	LA LAGUNITA
21	04	01	01	005	03	URBANIZACIÓN DOMÍNGUEZ
<b>21</b>	<b>04</b>	<b>01</b>	<b>01</b>	<b>006</b>	<b>00</b>	<b>VILLA VERDE</b>
21	04	01	01	006	01	VILLA VERDE
21	04	01	01	006	02	ALTOS DE LOS UBALDOS
<b>21</b>	<b>04</b>	<b>01</b>	<b>01</b>	<b>007</b>	<b>00</b>	<b>LA TORRE</b>
21	04	01	01	007	01	LA TORRE

República Dominicana  
División territorial de San Cristóbal, 2009.

Provincia	Municipio	Distrito municipal	Sección	Barrio/paraje	Sub-barrio	Nombre
<b>21</b>	<b>04</b>	<b>01</b>	<b>01</b>	<b>008</b>	<b>00</b>	<b>15 DE AGOSTO</b>
21	04	01	01	008	01	15 DE AGOSTO
21	04	01	01	008	02	LA TORONJA
21	04	01	01	008	03	LUCINDA
<b>21</b>	<b>04</b>	<b>01</b>	<b>01</b>	<b>009</b>	<b>00</b>	<b>INVI</b>
21	04	01	01	009	01	INVI
21	04	01	01	009	02	OFASA
21	04	01	01	009	03	INVI PARTE ATRÁS
<b>21</b>	<b>04</b>	<b>01</b>	<b>01</b>	<b>010</b>	<b>00</b>	<b>LA ESCUELA</b>
21	04	01	01	010	01	LA ESCUELA
21	04	01	01	010	02	JERINGA
<b>21</b>	<b>04</b>	<b>01</b>	<b>02</b>	<b>000</b>	<b>00</b>	<b>CAMBITA GARABITOS</b>
21	04	01	02	001	00	LOS BAJOS DEL RÍO
21	04	01	02	002	00	ARROYO HIGÜERO
21	04	01	02	003	00	LA TOMA ARRIBA
21	04	01	02	004	00	LA BOCA DE LA TOMA
21	04	01	02	005	00	ARROYO HOYO
21	04	01	02	006	00	EL INGENIO
21	04	01	02	007	00	BOTONCILLO
21	04	01	02	008	00	PALMA SECA
21	04	01	02	009	00	LOMA EL GUAZUMAL
21	04	01	02	010	00	SAN FRANCISCO
21	04	01	02	011	00	CUMÍA ADENTRO
21	04	01	02	012	00	LOMA LA CANOA
21	04	01	02	013	00	CUMÍA ARRIBA
<b>21</b>	<b>04</b>	<b>01</b>	<b>03</b>	<b>000</b>	<b>00</b>	<b>HUMACHÓN</b>
21	04	01	03	001	00	EL MACAO
21	04	01	03	002	00	EL CEDRO
21	04	01	03	003	00	PALMA SECA
21	04	01	03	004	00	LA JAGÜITA
21	04	01	03	005	00	EL LLANO
21	04	01	03	006	00	LAS AUYAMAS
21	04	01	03	007	00	LAS HICOTEAS
21	04	01	03	008	00	HUMACHÓN
21	04	01	03	009	00	MUCHA AGUA
21	04	01	03	010	00	EL LIMÓN
21	04	01	03	011	00	JUAN ROMÁN
21	04	01	03	012	00	BOTONCILLOS
<b>21</b>	<b>04</b>	<b>01</b>	<b>04</b>	<b>000</b>	<b>00</b>	<b>LA COLONIA</b>
21	04	01	04	001	00	MANO MATUEY ARRIBA
21	04	01	04	002	00	MANO MATUEY ABAJO
21	04	01	04	003	00	LA CUEVA
21	04	01	04	004	00	LA COLONIA
21	04	01	04	005	00	LA CABIRMA
21	04	01	04	006	00	LOMA LOS ANONES
21	04	01	04	007	00	EL MAJAGUAL
21	04	01	04	008	00	ARROYO LINDO
21	04	01	04	009	00	EL LIMÓN
<b>21</b>	<b>04</b>	<b>01</b>	<b>05</b>	<b>000</b>	<b>00</b>	<b>LOS MANANTIALES</b>
21	04	01	05	001	00	EL CAÑAVERAL
21	04	01	05	002	00	LEONARDO
21	04	01	05	003	00	LOS MANANTIALES
21	04	01	05	004	00	LOS HOZADEROS
21	04	01	05	005	00	AGUA CLARA
21	04	01	05	006	00	EL ZUMBÍ MANTECA
21	04	01	05	007	00	EL CORTE NUEVO
21	04	01	05	008	00	LOS JUGADEROS
21	04	01	05	009	00	BRUNO
21	04	01	05	010	00	MANUEL MINA
21	04	01	05	011	00	LA RINCONADA
21	04	01	05	012	00	LA ESTANCIA

República Dominicana  
División territorial de San Cristóbal, 2009.

Provincia	Municipio	Distrito municipal	Sección	Barrio/paraje	Sub-barrio	Nombre
21	04	01	05	013	00	LOMA LA TASAJERA
21	04	01	05	014	00	LOS COLES
21	04	01	05	015	00	EL JOBO
21	04	01	05	016	00	VALENTÍN
21	04	01	05	017	00	MIGUEL
21	04	01	05	018	00	LA PALMITA
21	04	01	05	019	00	MUCHA AGUA
<b>21</b>	<b>04</b>	<b>01</b>	<b>06</b>	<b>000</b>	<b>00</b>	<b>EL TABLAZO</b>
21	04	01	06	001	00	EL TABLAZO
21	04	01	06	002	00	LAS MINAS
21	04	01	06	003	00	PIEDRA GORDA
21	04	01	06	004	00	EL HABRÁ
21	04	01	06	005	00	EL CO
21	04	01	06	006	00	LAS ENEAS
21	04	01	06	007	00	ARROYO GRANDE
21	04	01	06	008	00	EL HIGÜERITO
21	04	01	06	009	00	LOS ANONES
21	04	01	06	010	00	EL CARAO
21	04	01	06	011	00	LA GUAZÁBARA
21	04	01	06	012	00	LA YABACOA
21	04	01	06	013	00	NIGUA
21	04	01	06	014	00	LOS CHAPARRALES
21	04	01	06	015	00	CAÑADA BONITA
21	04	01	06	016	00	LOMA EL ALTO DE LA PIÑA
21	04	01	06	017	00	HONDO VALLE
<b>21</b>	<b>04</b>	<b>02</b>	<b>00</b>	<b>000</b>	<b>00</b>	<b>CAMBITA EL PUEBLECITO (D. M.).</b>
<b>21</b>	<b>04</b>	<b>02</b>	<b>01</b>	<b>000</b>	<b>00</b>	<b>CAMBITA EL PUEBLECITO (ZONA URBANA)</b>
<b>21</b>	<b>04</b>	<b>02</b>	<b>01</b>	<b>001</b>	<b>00</b>	<b>CAMBITA EL PUEBLECITO</b>
21	04	02	01	001	01	CAMBITA EL PUEBLECITO
21	04	02	01	001	02	ARROYO PINO
21	04	02	01	001	03	LA GALLERA
21	04	02	01	001	04	LA SABANA
21	04	02	01	001	05	LA SABANA DE LOS DOMÍNGUEZ
21	04	02	01	001	06	EL CENTRO
21	04	02	01	001	07	EL PEDREGAL
21	04	02	01	001	08	CAYAO ARRIBA (CALLAO ARRIBA)
21	04	02	01	001	09	CAYAO ABAJO (CALLAO ABAJO)
<b>21</b>	<b>04</b>	<b>02</b>	<b>02</b>	<b>000</b>	<b>00</b>	<b>LLANADA GRANDE</b>
21	04	02	02	001	00	LA LLANADA GRANDE O CAÑADA GRANDE
21	04	02	02	002	00	LA GALLINA
21	04	02	02	003	00	LOMA LECHOSO
21	04	02	02	004	00	LA CEBOLLA
21	04	02	02	005	00	LA JAGÜITA
21	04	02	02	006	00	LA LAGUNITA
21	04	02	02	007	00	CAÑADA DE LA VACA
21	04	02	02	008	00	CORBANITO (CALLAO ARRIBA)
21	04	02	02	009	00	FIRME DE SUÁREZ
<b>21</b>	<b>04</b>	<b>02</b>	<b>03</b>	<b>000</b>	<b>00</b>	<b>PUEBLO NUEVO</b>
21	04	02	03	001	00	CUMÍA ABAJO
21	04	02	03	002	00	EL PAPAYO
21	04	02	03	003	00	JERÓNIMO LÓPEZ
21	04	02	03	004	00	PUEBLO NUEVO
21	04	02	03	005	00	ARROYO PINO
21	04	02	03	006	00	LA MAJAGUA
<b>21</b>	<b>04</b>	<b>02</b>	<b>04</b>	<b>000</b>	<b>00</b>	<b>EL TORO</b>
21	04	02	04	001	00	LA GUAMA
21	04	02	04	002	00	CANOA
21	04	02	04	003	00	LOS TOROS
21	04	02	04	004	00	EL MAMEY
21	04	02	04	005	00	MARTINICA
<b>21</b>	<b>05</b>	<b>00</b>	<b>00</b>	<b>000</b>	<b>00</b>	<b>VILLA ALTAGRACIA</b>

República Dominicana  
División territorial de San Cristóbal, 2009.

Provincia	Municipio	Distrito municipal	Sección	Barrio/paraje	Sub-barrio	Nombre
<b>21</b>	<b>05</b>	<b>01</b>	<b>00</b>	<b>000</b>	<b>00</b>	<b>VILLA ALTAGRACIA</b>
<b>21</b>	<b>05</b>	<b>01</b>	<b>01</b>	<b>000</b>	<b>00</b>	<b>VILLA ALTAGRACIA (ZONA URBANA)</b>
<b>21</b>	<b>05</b>	<b>01</b>	<b>01</b>	<b>001</b>	<b>00</b>	<b>JUAN PABLO DUARTE</b>
21	05	01	01	001	01	JUAN PABLO DUARTE
<b>21</b>	<b>05</b>	<b>01</b>	<b>01</b>	<b>002</b>	<b>00</b>	<b>LAS CAÑITAS</b>
21	05	01	01	002	01	LAS CAÑITAS
<b>21</b>	<b>05</b>	<b>01</b>	<b>01</b>	<b>003</b>	<b>00</b>	<b>RAMÓN MATÍAS MELLA</b>
21	05	01	01	003	01	RAMÓN MATÍAS MELLA
<b>21</b>	<b>05</b>	<b>01</b>	<b>01</b>	<b>004</b>	<b>00</b>	<b>CATAREY</b>
21	05	01	01	004	01	CATAREY
21	05	01	01	004	02	FLOR DE LIZ O SAL SI PUEDES
21	05	01	01	004	03	JOSÉ FRANCISCO PEÑA GÓMEZ
21	05	01	01	004	04	LOS CHALESES O LOS ALMACENES
21	05	01	01	004	05	LOS MULTI
21	05	01	01	004	06	NOVILLERO
21	05	01	01	004	07	QUINTO PATIO (5.º PATIO)
21	05	01	01	004	08	LA JABILLA
21	05	01	01	004	09	LAS 10 CASITAS
21	05	01	01	004	10	BROOKLYN
<b>21</b>	<b>05</b>	<b>01</b>	<b>01</b>	<b>005</b>	<b>00</b>	<b>FÁTIMA O LOS CACHIMBOS</b>
21	05	01	01	005	01	FÁTIMA O LOS CACHIMBOS
<b>21</b>	<b>05</b>	<b>01</b>	<b>01</b>	<b>006</b>	<b>00</b>	<b>PUEBLO NUEVO</b>
21	05	01	01	006	01	PUEBLO NUEVO
<b>21</b>	<b>05</b>	<b>01</b>	<b>01</b>	<b>007</b>	<b>00</b>	<b>CENTRO DEL PUEBLO</b>
21	05	01	01	007	01	CENTRO DEL PUEBLO
21	05	01	01	007	02	LOS ALEMANES
<b>21</b>	<b>05</b>	<b>01</b>	<b>01</b>	<b>008</b>	<b>00</b>	<b>INVI</b>
21	05	01	01	008	01	INVI
21	05	01	01	008	02	LAS 80 CASITAS
21	05	01	01	008	03	LOS TRACTORISTAS
21	05	01	01	008	04	LA PLATA
21	05	01	01	008	05	INVICEA
<b>21</b>	<b>05</b>	<b>01</b>	<b>01</b>	<b>009</b>	<b>00</b>	<b>TIERRA SANTA</b>
21	05	01	01	009	01	TIERRA SANTA
21	05	01	01	009	02	LA DELICIA
21	05	01	01	009	03	PADRE BILLINI
<b>21</b>	<b>05</b>	<b>01</b>	<b>01</b>	<b>010</b>	<b>00</b>	<b>CARIBE</b>
21	05	01	01	010	01	CARIBE
<b>21</b>	<b>05</b>	<b>01</b>	<b>01</b>	<b>011</b>	<b>00</b>	<b>SAN FRANCISCO (ENTRADA)</b>
21	05	01	01	011	01	SAN FRANCISCO (ENTRADA)
<b>21</b>	<b>05</b>	<b>01</b>	<b>01</b>	<b>012</b>	<b>00</b>	<b>LOS SOLARES</b>
21	05	01	01	012	01	LOS SOLARES
21	05	01	01	012	02	LA COLINA I
21	05	01	01	012	03	LA COLINA II
21	05	01	01	012	04	LA COLINA III
<b>21</b>	<b>05</b>	<b>01</b>	<b>01</b>	<b>013</b>	<b>00</b>	<b>REMANGAO</b>
21	05	01	01	013	01	REMANGAO
<b>21</b>	<b>05</b>	<b>01</b>	<b>01</b>	<b>014</b>	<b>00</b>	<b>LAS SARNAS</b>
21	05	01	01	014	01	LAS SARNAS
<b>21</b>	<b>05</b>	<b>01</b>	<b>01</b>	<b>015</b>	<b>00</b>	<b>MATERNIDAD</b>
21	05	01	01	015	01	MATERNIDAD
<b>21</b>	<b>05</b>	<b>01</b>	<b>01</b>	<b>016</b>	<b>00</b>	<b>BUENOS AIRES</b>
21	05	01	01	016	01	BUENOS AIRES
<b>21</b>	<b>05</b>	<b>01</b>	<b>01</b>	<b>017</b>	<b>00</b>	<b>LIBERTAD</b>
21	05	01	01	017	01	LIBERTAD
<b>21</b>	<b>05</b>	<b>01</b>	<b>01</b>	<b>018</b>	<b>00</b>	<b>PAJARITO</b>
21	05	01	01	018	01	PAJARITO
<b>21</b>	<b>05</b>	<b>01</b>	<b>01</b>	<b>019</b>	<b>00</b>	<b>VISTA HERMOSA</b>
21	05	01	01	019	01	VISTA HERMOSA
<b>21</b>	<b>05</b>	<b>01</b>	<b>01</b>	<b>020</b>	<b>00</b>	<b>LOS MERCADOS</b>
21	05	01	01	020	01	LOS MERCADOS

República Dominicana  
División territorial de San Cristóbal, 2009.

Provincia	Municipio	Distrito municipal	Sección	Barrio/paraje	Sub-barrio	Nombre
<b>21</b>	<b>05</b>	<b>01</b>	<b>02</b>	<b>000</b>	<b>00</b>	<b>CATAREY</b>
21	05	01	02	001	00	EL NEGRO
21	05	01	02	002	00	ARROYO GRANDE
21	05	01	02	003	00	EL DUEY
21	05	01	02	004	00	LOMA VIEJA
21	05	01	02	005	00	BATEY LECHERÍA
21	05	01	02	006	00	CAÑADA BLANCA
21	05	01	02	007	00	EL MOLINO
21	05	01	02	008	00	NOVILLERO
21	05	01	02	009	00	EL RODEO
21	05	01	02	010	00	LOS AGUACATES
21	05	01	02	011	00	KILÓMETRO 45
21	05	01	02	012	00	LA LOMITA O EL CORRAL
21	05	01	02	013	00	CAÑADA HONDA
<b>21</b>	<b>05</b>	<b>01</b>	<b>03</b>	<b>000</b>	<b>00</b>	<b>MANÁ DE HAINA</b>
21	05	01	03	001	00	JOA
21	05	01	03	002	00	LA GUÁZUMA
21	05	01	03	003	00	EL SERENO
21	05	01	03	004	00	EL MAIZAL ABAJO
21	05	01	03	005	00	EL MAIZAL ARRIBA
21	05	01	03	006	00	LA CAOBA
21	05	01	03	007	00	CAMBUTERA
21	05	01	03	008	00	LA CELESTINA
21	05	01	03	009	00	NANDITA
21	05	01	03	010	00	HORMIGO
21	05	01	03	011	00	REPARADERO
21	05	01	03	012	00	BATEY LOS GUINEOS
21	05	01	03	013	00	BATEY 43
21	05	01	03	014	00	GUARDARRAYA DE NAIBOA
21	05	01	03	015	00	LA ISABELA
21	05	01	03	016	00	KILÓMETRO 40
21	05	01	03	017	00	CARVAJAL
21	05	01	03	018	00	LOS LIRIOS
21	05	01	03	019	00	MADRIGAL
21	05	01	03	020	00	MONTE BONITO
21	05	01	03	021	00	DERRUMBADERO
21	05	01	03	022	00	HIGÜERITO
21	05	01	03	023	00	FINQUITA
21	05	01	03	024	00	MANÁ DE MAIZAL
21	05	01	03	025	00	MANÁ DE HAINA
<b>21</b>	<b>05</b>	<b>02</b>	<b>00</b>	<b>000</b>	<b>00</b>	<b>SAN JOSÉ DEL PUERTO (D. M.).</b>
<b>21</b>	<b>05</b>	<b>02</b>	<b>01</b>	<b>000</b>	<b>00</b>	<b>SAN JOSÉ DEL PUERTO (ZONA URBANA)</b>
<b>21</b>	<b>05</b>	<b>02</b>	<b>01</b>	<b>001</b>	<b>00</b>	<b>EL PUERTO O EL CENTRO</b>
21	05	02	01	001	01	EL PUERTO O EL CENTRO
21	05	02	01	001	02	BOROJOL
<b>21</b>	<b>05</b>	<b>02</b>	<b>01</b>	<b>002</b>	<b>00</b>	<b>BATEY</b>
21	05	02	01	002	01	BATEY
21	05	02	01	002	02	LOS BARRANCONES NUEVOS O LOS ALEMANES
<b>21</b>	<b>05</b>	<b>02</b>	<b>01</b>	<b>003</b>	<b>00</b>	<b>PUERTO RICO</b>
21	05	02	01	003	01	PUERTO RICO
21	05	02	01	003	02	DETRÁS DE PUERTO RICO O PUERTO RICO II
<b>21</b>	<b>05</b>	<b>02</b>	<b>02</b>	<b>000</b>	<b>00</b>	<b>BÁSIMA</b>
21	05	02	02	001	00	BÁSIMA
21	05	02	02	002	00	SABANA CULEBRA
21	05	02	02	003	00	GUANANITO
21	05	02	02	004	00	SABANA PIEDRA
21	05	02	02	005	00	TUBO PRIETO
21	05	02	02	006	00	COME HOMBRE
21	05	02	02	007	00	EL DUEY
21	05	02	02	008	00	LA CUEVA DEL DUEY
21	05	02	02	009	00	KILÓMETRO 48



República Dominicana  
División territorial de San Cristóbal, 2009.

Provincia	Municipio	Distrito municipal	Sección	Barrio/paraje	Sub-barrio	Nombre
21	05	02	02	010	00	LOS ARROYONES
<b>21</b>	<b>05</b>	<b>02</b>	<b>03</b>	<b>000</b>	<b>00</b>	<b>LOS MOGOTES</b>
21	05	02	03	001	00	LOS MOGOTES
21	05	02	03	002	00	BLANCO
21	05	02	03	003	00	MAJAGUA
21	05	02	03	004	00	KILÓMETRO 56
21	05	02	03	005	00	KILÓMETRO 59
21	05	02	03	006	00	RANCHO YAGUA
21	05	02	03	007	00	ARENOSO
<b>21</b>	<b>05</b>	<b>02</b>	<b>04</b>	<b>000</b>	<b>00</b>	<b>PINO HERRADO</b>
21	05	02	04	001	00	LA CUMBRE
21	05	02	04	002	00	LOS GANCHOS
21	05	02	04	003	00	RANCHO LA CUMBRE
21	05	02	04	004	00	EL PUERTO
21	05	02	04	005	00	EL CAFÉ
21	05	02	04	006	00	EL SESENTA Y UNO (61)
21	05	02	04	007	00	EL DOS (EL 2) O LA MINA
<b>21</b>	<b>05</b>	<b>03</b>	<b>00</b>	<b>000</b>	<b>00</b>	<b>MEDINA (D. M.).</b>
<b>21</b>	<b>05</b>	<b>03</b>	<b>01</b>	<b>000</b>	<b>00</b>	<b>MEDINA (ZONA URBANA)</b>
<b>21</b>	<b>05</b>	<b>03</b>	<b>01</b>	<b>001</b>	<b>00</b>	<b>MEDINA</b>
21	05	03	01	001	01	LA ANACAGÜITA
21	05	03	01	001	02	LA SABANA
21	05	03	01	001	03	LA ALMENDRA
21	05	03	01	001	04	LA ESPERANZA
21	05	03	01	001	05	EL FUNDO
<b>21</b>	<b>05</b>	<b>03</b>	<b>02</b>	<b>000</b>	<b>00</b>	<b>LOMA VERDE</b>
21	05	03	02	001	00	NÚÑEZ ABAJO
21	05	03	02	002	00	LOS MEJÍA
21	05	03	02	003	00	LOS JESÚS
21	05	03	02	004	00	LOMA VERDE
<b>21</b>	<b>05</b>	<b>03</b>	<b>03</b>	<b>000</b>	<b>00</b>	<b>EL PEDRERO</b>
21	05	03	03	001	00	EL PEDRERO
21	05	03	03	002	00	MAMEY MACHO
21	05	03	03	003	00	GUANABANITO
21	05	03	03	004	00	LA JULIANA ARRIBA
21	05	03	03	005	00	NÚÑEZ ARRIBA
21	05	03	03	006	00	EL LIMÓN
<b>21</b>	<b>05</b>	<b>03</b>	<b>04</b>	<b>000</b>	<b>00</b>	<b>CASTAÑO</b>
21	05	03	04	001	00	LA CURVA
21	05	03	04	002	00	LA CUABITA
21	05	03	04	003	00	VIETNAM
21	05	03	04	004	00	CASTAÑO
<b>21</b>	<b>05</b>	<b>03</b>	<b>05</b>	<b>000</b>	<b>00</b>	<b>MEDINA</b>
21	05	03	05	001	00	MEDIA CARA
21	05	03	05	002	00	EL FUNDO
21	05	03	05	003	00	RANCHO ACEVEDO
21	05	03	05	004	00	EL PARAÍSO
21	05	03	05	005	00	LECHERÍA
21	05	03	05	006	00	LA JULIANA ABAJO
21	05	03	05	007	00	LOS ALGARROBOS
<b>21</b>	<b>05</b>	<b>04</b>	<b>00</b>	<b>000</b>	<b>00</b>	<b>LA CUCHILLA (D. M.).</b>
<b>21</b>	<b>05</b>	<b>04</b>	<b>01</b>	<b>000</b>	<b>00</b>	<b>LA CUCHILLA (ZONA URBANA)</b>
<b>21</b>	<b>05</b>	<b>04</b>	<b>01</b>	<b>001</b>	<b>00</b>	<b>LA CUCHILLA</b>
21	05	04	01	001	01	LA CUCHILLA
21	05	04	01	001	02	EL AGUACERO
21	05	04	01	001	03	RINCÓN LOS SINDO O ZUMBÍ LA ARAÑA
21	05	04	01	001	04	LOS CHEPITOS
21	05	04	01	001	05	CIUDAD NUEVA
21	05	04	01	001	06	LOLO
21	05	04	01	001	07	BRISAS SUAVES
<b>21</b>	<b>05</b>	<b>04</b>	<b>01</b>	<b>002</b>	<b>00</b>	<b>GUACHUPITA</b>

República Dominicana  
División territorial de San Cristóbal, 2009.

Provincia	Municipio	Distrito municipal	Sección	Barrio/paraje	Sub-barrio	Nombre
21	05	04	01	002	01	GUACHUPITA
21	05	04	01	002	02	SECTOR OLIMPIA
<b>21</b>	<b>05</b>	<b>04</b>	<b>02</b>	<b>000</b>	<b>00</b>	<b>LA CUCHILLA</b>
21	05	04	02	001	00	LA JOYA
21	05	04	02	002	00	LA PIÑA
21	05	04	02	003	00	LA ROSA
21	05	04	02	004	00	LOS BRACHE O LOS BELLACOS
21	05	04	02	005	00	LO MENSO
<b>21</b>	<b>05</b>	<b>04</b>	<b>03</b>	<b>000</b>	<b>00</b>	<b>EL AGUACERO</b>
21	05	04	03	001	00	AGUACERO
21	05	04	03	002	00	GRAGEA
21	05	04	03	003	00	ARROYO EL LORO
21	05	04	03	004	00	CAÑADA DE LA PALMA
21	05	04	03	005	00	HIGO CLARO
21	05	04	03	006	00	BARRIO LA GRAMA
21	05	04	03	007	00	LA FAVORITA
21	05	04	03	008	00	LOS COMPÉ
21	05	04	03	009	00	LOS PLACENCIO O LOS HORACIO
<b>21</b>	<b>05</b>	<b>04</b>	<b>04</b>	<b>000</b>	<b>00</b>	<b>EL CAOBAL</b>
21	05	04	04	001	00	EL CAOBAL
21	05	04	04	002	00	LOS HOYOS
21	05	04	04	003	00	SABANA CAOBAL
21	05	04	04	004	00	LOS ANONES
21	05	04	04	005	00	LOS PINEDA
21	05	04	04	006	00	EL MARICAO
21	05	04	04	007	00	LOS MOSQUITOS
21	05	04	04	008	00	LOS CONUCOS
<b>21</b>	<b>05</b>	<b>04</b>	<b>05</b>	<b>000</b>	<b>00</b>	<b>EL CIDRAL</b>
21	05	04	05	001	00	EL CIDRAL
21	05	04	05	002	00	JENGIBRE
21	05	04	05	003	00	LA BOMBA
21	05	04	05	004	00	LOS REINOSO
21	05	04	05	005	00	BLANCO CAOBAL
21	05	04	05	006	00	TERRENO DEL ESTADO
21	05	04	05	007	00	LOMA DE LOS MAJAGUALES
<b>21</b>	<b>05</b>	<b>04</b>	<b>06</b>	<b>000</b>	<b>00</b>	<b>EL CIDRAL (LA REPRESA)</b>
21	05	04	06	001	00	BARRIO CHINO
21	05	04	06	002	00	BLANCO MAJAGUA
21	05	04	06	003	00	LA CEIBA
21	05	04	06	004	00	HIGÜERITO
21	05	04	06	005	00	LA REPRESA
<b>21</b>	<b>06</b>	<b>00</b>	<b>00</b>	<b>000</b>	<b>00</b>	<b>YAGUATE</b>
<b>21</b>	<b>06</b>	<b>01</b>	<b>00</b>	<b>000</b>	<b>00</b>	<b>YAGUATE</b>
<b>21</b>	<b>06</b>	<b>01</b>	<b>01</b>	<b>000</b>	<b>00</b>	<b>YAGUATE (ZONA URBANA)</b>
<b>21</b>	<b>06</b>	<b>01</b>	<b>01</b>	<b>001</b>	<b>00</b>	<b>VIEJO</b>
21	06	01	01	001	01	VIEJO
<b>21</b>	<b>06</b>	<b>01</b>	<b>01</b>	<b>002</b>	<b>00</b>	<b>SANTA CRUZ</b>
21	06	01	01	002	01	SANTA CRUZ
21	06	01	01	002	02	MOJA CASABE
21	06	01	01	002	03	LOS CALLEJONES
<b>21</b>	<b>06</b>	<b>01</b>	<b>01</b>	<b>003</b>	<b>00</b>	<b>LA UVA</b>
21	06	01	01	003	01	LA UVA
<b>21</b>	<b>06</b>	<b>01</b>	<b>01</b>	<b>004</b>	<b>00</b>	<b>NUEVO</b>
21	06	01	01	004	01	NUEVO
21	06	01	01	004	02	RESIDENCIAL RIVAS BONILLA
21	06	01	01	004	03	CENTRO DEL PUEBLO
<b>21</b>	<b>06</b>	<b>01</b>	<b>02</b>	<b>000</b>	<b>00</b>	<b>LAS GALLARDAS</b>
21	06	01	02	001	00	LA MANIGUA
21	06	01	02	002	00	DOÑA ANA
21	06	01	02	003	00	LAS GALLARDAS (LOS BRUJANES)
21	06	01	02	004	00	LA SIERRA

República Dominicana  
División territorial de San Cristóbal, 2009.

Provincia	Municipio	Distrito municipal	Sección	Barrio/paraje	Sub-barrio	Nombre
21	06	01	02	005	00	PUJABANTE
21	06	01	02	006	00	LA CUEVA
21	06	01	02	007	00	EL FUERTE
21	06	01	02	008	00	LA JAGUA
21	06	01	02	009	00	TÍO LORENZO
21	06	01	02	010	00	PAIMATIA
21	06	01	02	011	00	ARROYO MAMEY
21	06	01	02	012	00	HIGUERITO
21	06	01	02	013	00	SEMANA SANTA
21	06	01	02	014	00	LA CUMBA
21	06	01	02	015	00	GERÓNIMO LÓPEZ
21	06	01	02	016	00	LAS MERCEDES
21	06	01	02	017	00	LOS GUZMÁN
21	06	01	02	018	00	YAGUATE ARRIBA O LA JABILLA
<b>21</b>	<b>06</b>	<b>01</b>	<b>03</b>	<b>000</b>	<b>00</b>	<b>NAJAYO EN MEDIO</b>
21	06	01	03	001	00	LOS LEONES
21	06	01	03	002	00	DOÑA ANA
21	06	01	03	003	00	MACHÍN
21	06	01	03	004	00	LA ERMITA O NAJAYO EN MEDIO
21	06	01	03	005	00	MOJA CASABE
21	06	01	03	006	00	DUVEAUX (MAMEY MACHO)
21	06	01	03	007	00	LA LOMA
21	06	01	03	008	00	LA CABIRMA
21	06	01	03	009	00	LOS SÁNCHEZ
21	06	01	03	010	00	LOS MATEO
21	06	01	03	011	00	LUCAS DÍAZ
21	06	01	03	012	00	LA JAGUA
21	06	01	03	013	00	BOCA DE LOS ARROYOS
21	06	01	03	014	00	LA VACA
21	06	01	03	015	00	LOS RICELI (LOS BREA)
21	06	01	03	016	00	EL LIMÓN
21	06	01	03	017	00	PAJARITO
21	06	01	03	018	00	BUZÓN
21	06	01	03	019	00	LA CAOBA
21	06	01	03	020	00	INGENIO CAEI
21	06	01	03	021	00	CABRIA ABAJO
21	06	01	03	022	00	LOS FRANCO
<b>21</b>	<b>06</b>	<b>01</b>	<b>04</b>	<b>000</b>	<b>00</b>	<b>MANÁ DE YAGUATE</b>
21	06	01	04	001	00	EL MAIZAL
21	06	01	04	002	00	BOCA DE MANÁ
21	06	01	04	003	00	LA MANCHA
21	06	01	04	004	00	EL POZO
21	06	01	04	005	00	MONTE BONITO
21	06	01	04	006	00	EL FUERTE
21	06	01	04	007	00	EL HORNO
21	06	01	04	008	00	MANÁ ABAJO
21	06	01	04	009	00	MANÁ DE YAGUATE
21	06	01	04	010	00	EL COPEY
<b>21</b>	<b>07</b>	<b>00</b>	<b>00</b>	<b>000</b>	<b>00</b>	<b>SAN GREGORIO DE NIGUA</b>
<b>21</b>	<b>07</b>	<b>01</b>	<b>00</b>	<b>000</b>	<b>00</b>	<b>SAN GREGORIO DE NIGUA</b>
<b>21</b>	<b>07</b>	<b>01</b>	<b>01</b>	<b>000</b>	<b>00</b>	<b>SAN GREGORIO DE NIGUA (ZONA URBANA)</b>
<b>21</b>	<b>07</b>	<b>01</b>	<b>01</b>	<b>001</b>	<b>00</b>	<b>NIGUA NORTE I</b>
21	07	01	01	001	01	VENEZUELA
21	07	01	01	001	02	KILÓMETRO 22
21	07	01	01	001	03	LA GRANJA
21	07	01	01	001	04	LEMBA
21	07	01	01	001	05	LOS CHIVOS O LOS CHINOS
21	07	01	01	001	06	EL CAMPECHE
<b>21</b>	<b>07</b>	<b>01</b>	<b>01</b>	<b>002</b>	<b>00</b>	<b>PUERTA BLANCA</b>
21	07	01	01	002	01	PUERTA BLANCA
<b>21</b>	<b>07</b>	<b>01</b>	<b>01</b>	<b>003</b>	<b>00</b>	<b>LA COSTA</b>

República Dominicana  
División territorial de San Cristóbal, 2009.

Provincia	Municipio	Distrito municipal	Sección	Barrio/paraje	Sub-barrio	Nombre
21	07	01	01	003	01	LA COSTA
<b>21</b>	<b>07</b>	<b>01</b>	<b>01</b>	<b>004</b>	<b>00</b>	<b>YOGO YOGO</b>
21	07	01	01	004	01	YOGO YOGO
<b>21</b>	<b>07</b>	<b>01</b>	<b>01</b>	<b>005</b>	<b>00</b>	<b>NIGUA SUR I</b>
21	07	01	01	005	01	NIGUA SUR I
21	07	01	01	005	02	LOS POZOS
21	07	01	01	005	03	BUENOS AIRES
21	07	01	01	005	04	REPARTO SAN GREGORIO
21	07	01	01	005	05	LAS CAOBAS
21	07	01	01	005	06	CAMUNGUÍ
<b>21</b>	<b>07</b>	<b>01</b>	<b>01</b>	<b>006</b>	<b>00</b>	<b>NIGUA SUR II</b>
21	07	01	01	006	01	NIGUA SUR II
21	07	01	01	006	02	VILLA CASTÍN O LOS PÉREZ
21	07	01	01	006	03	LA SABANA O SAN MIGUEL
21	07	01	01	006	04	EL LAUREL
<b>21</b>	<b>07</b>	<b>01</b>	<b>02</b>	<b>000</b>	<b>00</b>	<b>BOCA DE NIGUA</b>
21	07	01	02	001	00	LOS FRUCTUOSOS
21	07	01	02	002	00	SAN ANTONIO
21	07	01	02	003	00	SAMÁNGOLA
21	07	01	02	004	00	BOCA DE NIGUA
21	07	01	02	005	00	SAN NICOLÁS
21	07	01	02	006	00	CAMBELÉN
21	07	01	02	007	00	ARROYO HIGÜERO
21	07	01	02	008	00	YOGO YOGO
<b>21</b>	<b>07</b>	<b>01</b>	<b>03</b>	<b>000</b>	<b>00</b>	<b>NAJAYO ABAJO</b>
21	07	01	03	001	00	DIOS DIRÁ
21	07	01	03	002	00	NAJAYO ABAJO O CRUCE DE NAJAYO
21	07	01	03	003	00	HATO VIEJO
21	07	01	03	004	00	LOS AMACEYES
21	07	01	03	005	00	LOS HIGÜEROS
21	07	01	03	006	00	CARLOS PINTO
21	07	01	03	007	00	CAÑADA ANDRÉS
21	07	01	03	008	00	GOYO VIEJO
21	07	01	03	009	00	LAS PLAYAS
21	07	01	03	010	00	EL GUANO
<b>21</b>	<b>07</b>	<b>01</b>	<b>04</b>	<b>000</b>	<b>00</b>	<b>MALPÁEZ</b>
21	07	01	04	001	00	MALPÁEZ
21	07	01	04	002	00	LA CANELA
21	07	01	04	003	00	LOS CAJUILES
<b>21</b>	<b>08</b>	<b>00</b>	<b>00</b>	<b>000</b>	<b>00</b>	<b>LOS CACAOS</b>
<b>21</b>	<b>08</b>	<b>01</b>	<b>00</b>	<b>000</b>	<b>00</b>	<b>LOS CACAOS</b>
<b>21</b>	<b>08</b>	<b>01</b>	<b>01</b>	<b>000</b>	<b>00</b>	<b>LOS CACAOS (ZONA URBANA)</b>
<b>21</b>	<b>08</b>	<b>01</b>	<b>01</b>	<b>001</b>	<b>00</b>	<b>LOS CACAOS</b>
21	08	01	01	001	01	LA ASOCIACIÓN
21	08	01	01	001	02	LOS MULTIS
21	08	01	01	001	03	CAMPO DE TIRO
21	08	01	01	001	04	CENTRO DEL PUEBLO
21	08	01	01	001	05	EL CUARTEL
21	08	01	01	001	06	EL PUENTECITO
<b>21</b>	<b>08</b>	<b>01</b>	<b>02</b>	<b>000</b>	<b>00</b>	<b>EL GUINEO</b>
21	08	01	02	001	00	LOS CACAOS RURAL
21	08	01	02	002	00	LOS GUAZAROS
21	08	01	02	003	00	LOS ARROYOS
21	08	01	02	004	00	LA SIEMBRA
21	08	01	02	005	00	FRANCISCO MATEO
21	08	01	02	006	00	LOS JENGIBRES
21	08	01	02	007	00	HOYO PRIETO
21	08	01	02	008	00	LOS MINEROS
21	08	01	02	009	00	LOS CANDONGUITOS
21	08	01	02	010	00	LA POCILGA
21	08	01	02	011	00	LAS TRES VEREDAS

República Dominicana  
División territorial de San Cristóbal, 2009.

Provincia	Municipio	Distrito municipal	Sección	Barrio/paraje	Sub-barrio	Nombre
21	08	01	02	012	00	LOS JÍBAROS
21	08	01	02	013	00	LA CUCHILLA DE LA GUARDIA
21	08	01	02	014	00	PANCHOLO
21	08	01	02	015	00	LA GINA MARCADA
21	08	01	02	016	00	LOS GUINEOS ADENTRO
21	08	01	02	017	00	LOS GUINEOS AFUERA
<b>21</b>	<b>08</b>	<b>01</b>	<b>03</b>	<b>000</b>	<b>00</b>	<b>LOS NARANJOS</b>
21	08	01	03	001	00	MONTEADA NUEVA
21	08	01	03	002	00	MELITÓN
21	08	01	03	003	00	VALLEJO
21	08	01	03	004	00	CAÑADA BONITA
21	08	01	03	005	00	MONTE BONITO
21	08	01	03	006	00	CAÑADA DEL AGUA
21	08	01	03	007	00	SANTANA
21	08	01	03	008	00	BENITO
21	08	01	03	009	00	PALMA ARRIBA
21	08	01	03	010	00	ARROYO PIEDRA
21	08	01	03	011	00	ARROYO DEL CAFÉ
21	08	01	03	012	00	LOS CAÑOS
21	08	01	03	013	00	LA JINA
21	08	01	03	014	00	FLORENCIO
21	08	01	03	015	00	LOS NARANJOS
21	08	01	03	016	00	LOS ARROYOS
21	08	01	03	017	00	LA PALMA
21	08	01	03	018	00	SILLONCITO
<b>21</b>	<b>08</b>	<b>01</b>	<b>04</b>	<b>000</b>	<b>00</b>	<b>CALDERÓN</b>
21	08	01	04	001	00	EL VALLE
21	08	01	04	002	00	CALDERÓN
21	08	01	04	003	00	PALO DE LA CRUZ
21	08	01	04	004	00	MAHOMITA LOS ARROYITOS
21	08	01	04	005	00	ARROYO GRANDE
21	08	01	04	006	00	CALDERÓN ARRIBA
21	08	01	04	007	00	LA CAÑADA DEL CAFÉ
21	08	01	04	008	00	LOS CALIMETES
21	08	01	04	009	00	CIENAGUITA
21	08	01	04	010	00	BOCA DE CALDERÓN
21	08	01	04	011	00	LOS CAÑOS
21	08	01	04	012	00	VALLEJITO ABAJO

**LEYENDA**

Provincia
Municipio general
Distrito municipal (Zona urbana)
Sección
Barrio o paraje

Fuente: Departamento de Cartografía, Oficina Nacional de Estadística.



---

**SAN JUAN**

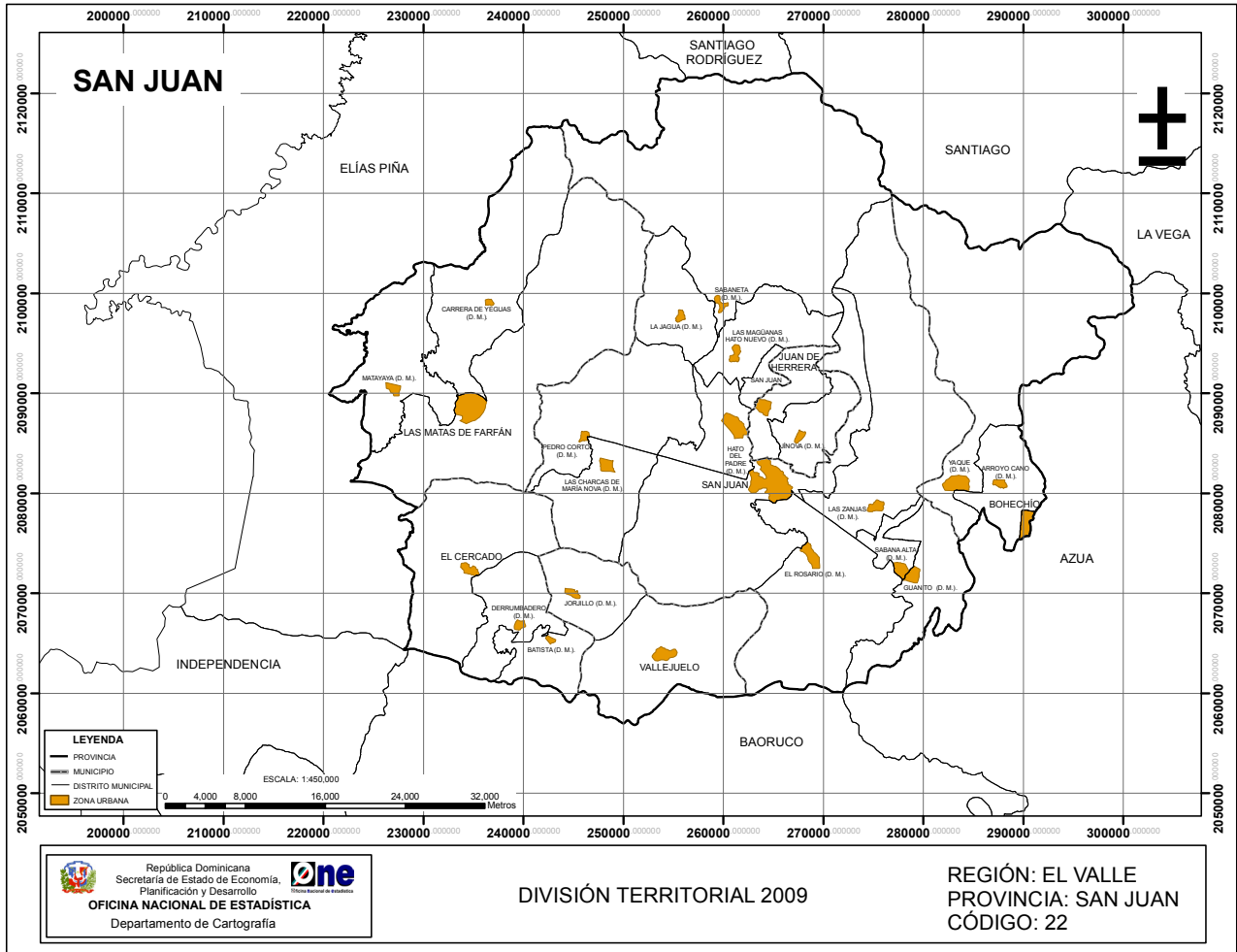
22

---





# San Juan



## - Ubicación geográfica

La provincia San Juan, denominada El Granero del Sur, está situada en la Región del Valle; su común cabecera es el municipio San Juan de La Maguana. Limita al norte con provincias de Santiago y Santiago Rodríguez, al noreste con la provincia La Vega, al este con la provincia Azua, al sur con la provincia Baoruco, y al oeste con la provincia Elías Piña. Sus coordenadas son 18° 50' latitud norte y 71° 15' longitud oeste.

- **Extensión territorial:** 3,360.28 km<sup>2</sup>

- **Población 2002:** 241,105 habitantes

- **Densidad poblacional:** 72 hab/km<sup>2</sup>

## - División territorial política

Es la provincia número 22, constituida por 6 municipios, 17 distritos municipales, 81 secciones y 695 parajes.

### - Antecedentes históricos

Fue fundada por Diego de Velásquez por orden del gobernador de Santo Domingo, Don Nicolás de Ovando, en el año de 1504. Fue asentada en un lugar próximo al sitio donde había tenido asiento y residencia el cacique Caonabo, en el cacicazgo de Maguana. El 4 de diciembre de 1508, por privilegio real, en Sevilla le fue concedido el título de villa y un escudo de armas.

En 1822, durante la ocupación de Boyer, pasó a ser común del departamento de Ozama y en 1843 fue convertida en común del cantón Azua por el decreto de la Junta Central Gubernativa, de fecha 24 de julio de 1844.

Durante la anexión a España fue erigida en tendencia del gobierno político y militar de Azua, adquiriendo su condición de común, y en el 1938, mediante ley formó parte de la provincia Benefactor, en calidad de cabecera.

Mediante la ley No.5220, sobre División Territorial del 30 de septiembre de 1959, mantuvo su status de provincia con el nombre de Benefactor, constituida con los territorios de los municipios San Juan, El Cercado, y Las Matas de Farfán, con la ciudad de San Juan de la Maguana como capital del municipio cabecera.

Mediante ley 5678 de fecha 25 de noviembre de 1961, cambia el nombre la provincia Benefactor por el de San Juan.

La ley 5678 de fecha 25 de noviembre 1961, cambia el nombre a la provincia Benefactor por el de San Juan.

### - Relieve:

- Sistema montañoso: parte de la cordillera Central y sierra de Neiba
- Valle: valle de San Juan
- Elevaciones: el Pico Duarte con una altura de 3,175 metros, el pico La Pelona, con 3,087 metros, El Aguacate con 1,692 metros y Loma Ajiaco con 1,562 metros; La Víbora, El Chicharrón, El Salado, Gajo de las Sabinas, Gajo de los Magueyes, El Manguito y Monte Mijo.

- **Recurso minero:** travertino.

### - Hidrografía:

- Ríos: Yaque del Sur y el Artibonito, San Juan, Vallejuelo, Sonador, Olivero, Yacahueque, Yabano y Los Baos.
- Arroyos: Los Jíbaros, Gajo del Novillo y Loro.
- Presa: Sabaneta.

**- Clima:**

Tropical húmedo de sabana y en la parte oriental es tropical húmedo de sabana y tropical húmedo de bosque. Temperaturas superiores a 24.5 °C. Pluviometría de 1,500 mm de lluvia anual.

**- Área protegida:** Parque Nacional José del Carmen Ramírez y el Parque Nacional Juan Ulises García Bonnelly.



República Dominicana  
División territorial de San Juan, 2009.

Provincia	Municipio	Distrito municipal	Sección	Barrio/paraje	Sub-barrio	Nombre
<b>22</b>	<b>00</b>	<b>00</b>	<b>00</b>	<b>000</b>	<b>00</b>	<b>SAN JUAN</b>
<b>22</b>	<b>01</b>	<b>00</b>	<b>00</b>	<b>000</b>	<b>00</b>	<b>SAN JUAN</b>
<b>22</b>	<b>01</b>	<b>01</b>	<b>00</b>	<b>000</b>	<b>00</b>	<b>SAN JUAN</b>
<b>22</b>	<b>01</b>	<b>01</b>	<b>01</b>	<b>000</b>	<b>00</b>	<b>SAN JUAN DE LA MAGUANA (ZONA URBANA)</b>
<b>22</b>	<b>01</b>	<b>01</b>	<b>01</b>	<b>001</b>	<b>00</b>	<b>QUIJÁ QUIETA</b>
22	01	01	01	001	01	QUIJÁ QUIETA
22	01	01	01	001	02	LA JABILLA
22	01	01	01	001	03	LOS CARTONES
22	01	01	01	001	04	LA LATA
<b>22</b>	<b>01</b>	<b>01</b>	<b>01</b>	<b>002</b>	<b>00</b>	<b>ENTRADA DE JÍNOVA O LA CABIRMA</b>
22	01	01	01	002	01	ENTRADA DE JÍNOVA O LA CABIRMA
<b>22</b>	<b>01</b>	<b>01</b>	<b>01</b>	<b>003</b>	<b>00</b>	<b>LA MESOPOTAMIA</b>
22	01	01	01	003	01	LA MESOPOTAMIA
<b>22</b>	<b>01</b>	<b>01</b>	<b>01</b>	<b>004</b>	<b>00</b>	<b>GUACHUPITA</b>
22	01	01	01	004	01	GUACHUPITA
<b>22</b>	<b>01</b>	<b>01</b>	<b>01</b>	<b>005</b>	<b>00</b>	<b>MANOGUAYABO</b>
22	01	01	01	005	01	MANOGUAYABO
22	01	01	01	005	02	URBANIZACIÓN SAN MIGUEL
22	01	01	01	005	03	FRANCISCO DEL ROSARIO SÁNCHEZ
<b>22</b>	<b>01</b>	<b>01</b>	<b>01</b>	<b>006</b>	<b>00</b>	<b>EL CÓRBANO NORTE</b>
22	01	01	01	006	01	EL CÓRBANO NORTE
22	01	01	01	006	02	SANTA CLARA
22	01	01	01	006	03	EL CEPILLO
<b>22</b>	<b>01</b>	<b>01</b>	<b>01</b>	<b>007</b>	<b>00</b>	<b>VILLA FLORES</b>
22	01	01	01	007	01	VILLA FLORES
22	01	01	01	007	02	LOS TRANSFORMADORES
22	01	01	01	007	03	LOS MOJADOS
22	01	01	01	007	04	NUEVO ESPLENDOR O LOS MAESTROS
22	01	01	01	007	05	LA CARITA
22	01	01	01	007	06	URBANIZACIÓN MARRANZINI
<b>22</b>	<b>01</b>	<b>01</b>	<b>01</b>	<b>008</b>	<b>00</b>	<b>CIRCUNVALACIÓN</b>
22	01	01	01	008	01	CIRCUNVALACIÓN
<b>22</b>	<b>01</b>	<b>01</b>	<b>01</b>	<b>009</b>	<b>00</b>	<b>ANTONIO RONZINO</b>
22	01	01	01	009	01	ANTONIO RONZINO
<b>22</b>	<b>01</b>	<b>01</b>	<b>01</b>	<b>010</b>	<b>00</b>	<b>CÓRBANO SUR</b>
22	01	01	01	010	01	CÓRBANO SUR
22	01	01	01	010	02	CALLEJÓN LOS LUNA
22	01	01	01	010	03	NUEVO
22	01	01	01	010	04	LA PICANTINA O JOSÉ FRANCISCO PEÑA GÓMEZ
22	01	01	01	010	05	EL REFUGIO
<b>22</b>	<b>01</b>	<b>01</b>	<b>01</b>	<b>011</b>	<b>00</b>	<b>VILLA LIBERACIÓN O CAMPO DE AVIACIÓN</b>
22	01	01	01	011	01	VILLA LIBERACIÓN O CAMPO DE AVIACIÓN
22	01	01	01	011	02	INVI-VILLA PROGRESO
22	01	01	01	011	03	VILLA ESPERANZA
22	01	01	01	011	04	GUALEY
22	01	01	01	011	05	LOS MULTI
22	01	01	01	011	06	VILLA ALTAGRACIA U HOYO OSCURO
<b>22</b>	<b>01</b>	<b>01</b>	<b>01</b>	<b>012</b>	<b>00</b>	<b>HERMANAS MIRABAL, CAMPO DE AVIACIÓN O ANACAONA</b>
22	01	01	01	012	01	HERMANAS MIRABAL, CAMPO DE AVIACIÓN O ANACAONA
22	01	01	01	012	02	MIRADOR NORTE
<b>22</b>	<b>01</b>	<b>01</b>	<b>01</b>	<b>013</b>	<b>00</b>	<b>ENSANCHE LA FE</b>
22	01	01	01	013	01	ENSANCHE LA FE
<b>22</b>	<b>01</b>	<b>01</b>	<b>01</b>	<b>014</b>	<b>00</b>	<b>VILLA FELICIA O LOS GRINGOS</b>
22	01	01	01	014	01	VILLA FELICIA O LOS GRINGOS
<b>22</b>	<b>01</b>	<b>01</b>	<b>01</b>	<b>015</b>	<b>00</b>	<b>CENTRO DEL PUEBLO</b>
22	01	01	01	015	01	CENTRO DEL PUEBLO
<b>22</b>	<b>01</b>	<b>01</b>	<b>01</b>	<b>016</b>	<b>00</b>	<b>VILLA ALEXANDRA</b>
22	01	01	01	016	01	VILLA ALEXANDRA
<b>22</b>	<b>01</b>	<b>01</b>	<b>01</b>	<b>017</b>	<b>00</b>	<b>URBANIZACIÓN ESTRELLA</b>
22	01	01	01	017	01	URBANIZACIÓN ESTRELLA
<b>22</b>	<b>01</b>	<b>01</b>	<b>01</b>	<b>018</b>	<b>00</b>	<b>LUCERO O VILLA CHÁVEZ</b>
22	01	01	01	018	01	LUCERO O VILLA CHÁVEZ
<b>22</b>	<b>01</b>	<b>01</b>	<b>01</b>	<b>019</b>	<b>00</b>	<b>MONTES DE OCA</b>
22	01	01	01	019	01	MONTES DE OCA
<b>22</b>	<b>01</b>	<b>01</b>	<b>01</b>	<b>020</b>	<b>00</b>	<b>CRISTO REY</b>
22	01	01	01	020	01	CRISTO REY
<b>22</b>	<b>01</b>	<b>01</b>	<b>01</b>	<b>021</b>	<b>00</b>	<b>URBANIZACIÓN VILLA REAL</b>
22	01	01	01	021	01	URBANIZACIÓN VILLA REAL

República Dominicana  
División territorial de San Juan, 2009.

Provincia	Municipio	Distrito municipal	Sección	Barrio/paraje	Sub-barrio	Nombre
<b>22</b>	<b>01</b>	<b>01</b>	<b>02</b>	<b>000</b>	<b>00</b>	<b>CHALONA</b>
22	01	01	02	001	00	LOS TAMARINDOS
22	01	01	02	002	00	LAS DOS ZANJAS
22	01	01	02	003	00	TIERRA NUEVA (SUÁREZ)
22	01	01	02	004	00	MANGIL
22	01	01	02	005	00	EL BATEY
22	01	01	02	006	00	CHALONA ABAJO
22	01	01	02	007	00	EL RODEO
22	01	01	02	008	00	BUENA VISTA
22	01	01	02	009	00	LA BOCA DE ESTANCIA
22	01	01	02	010	00	LAS PALMAS
22	01	01	02	011	00	LAS YAYAS
22	01	01	02	012	00	LAS CIÉNAGAS
22	01	01	02	013	00	LOS MAMEYES
22	01	01	02	014	00	LOS RINCONES
22	01	01	02	015	00	BARRANCA
22	01	01	02	016	00	LOS FUNDOS
22	01	01	02	017	00	MAGUEYAL O EL CAO BAL
22	01	01	02	018	00	CATAMBU
22	01	01	02	019	00	EL AROMAL
22	01	01	02	020	00	HATO VIEJO O SANTOMÉ
22	01	01	02	021	00	LOS CERROS
<b>22</b>	<b>01</b>	<b>01</b>	<b>03</b>	<b>000</b>	<b>00</b>	<b>CAÑAFÍSTOL</b>
22	01	01	03	001	00	CAÑAFÍSTOL
22	01	01	03	002	00	EL PALMAR
22	01	01	03	003	00	LA VERA DEL RÍO
22	01	01	03	004	00	TOMANINA
22	01	01	03	005	00	EL COCO
22	01	01	03	006	00	MENDIETA
<b>22</b>	<b>01</b>	<b>01</b>	<b>04</b>	<b>000</b>	<b>00</b>	<b>MOGOLLÓN</b>
22	01	01	04	001	00	MOGOLLÓN
22	01	01	04	002	00	LOS CERROS
<b>22</b>	<b>01</b>	<b>01</b>	<b>04</b>	<b>003</b>	<b>00</b>	<b>LAVAPIÉS</b>
22	01	01	04	004	00	SAJONCITO
22	01	01	04	005	00	LA CIÉNAGA
22	01	01	04	006	00	HIGUERITO O LUCERO
22	01	01	04	007	00	EL UNO
22	01	01	04	008	00	LA CIDRA
22	01	01	04	009	00	EL PERGANO
22	01	01	04	010	00	MARÍA DIONICIA
22	01	01	04	011	00	EL TORO LADO
22	01	01	04	012	00	MONTES DEL ESTADO
22	01	01	04	013	00	CAMPO DE AVIACIÓN
<b>22</b>	<b>01</b>	<b>01</b>	<b>05</b>	<b>000</b>	<b>00</b>	<b>GUAZUMAL</b>
22	01	01	05	001	00	GUAZUMAL
22	01	01	05	002	00	LOS CAPACES
22	01	01	05	003	00	LAS CAÑAS
<b>22</b>	<b>01</b>	<b>02</b>	<b>00</b>	<b>000</b>	<b>00</b>	<b>PEDRO CORTO (D. M.).</b>
<b>22</b>	<b>01</b>	<b>02</b>	<b>01</b>	<b>000</b>	<b>00</b>	<b>PEDRO CORTO (ZONA URBANA)</b>
<b>22</b>	<b>01</b>	<b>02</b>	<b>01</b>	<b>001</b>	<b>00</b>	<b>PEDRO CORTO</b>
22	01	02	01	001	01	PEDRO CORTO
<b>22</b>	<b>01</b>	<b>02</b>	<b>02</b>	<b>000</b>	<b>00</b>	<b>MABRIGIDA</b>
22	01	02	02	001	00	LA SIERRA
22	01	02	02	002	00	MABRIGIDA
22	01	02	02	003	00	CABEZA DEL MUERTO
22	01	02	02	004	00	CARRERA DE NARANJO
22	01	02	02	005	00	AGUA HEDIONDA
<b>22</b>	<b>01</b>	<b>02</b>	<b>03</b>	<b>000</b>	<b>00</b>	<b>PEDRO CORTO</b>
22	01	02	03	001	00	PEDRO SÁNCHEZ
22	01	02	03	002	00	JOVAYAL
22	01	02	03	003	00	COLUMNA ARRIBA
22	01	02	03	004	00	COLUMNA ABAJO
22	01	02	03	005	00	MEDIA CARA
22	01	02	03	006	00	KILÓMETROS 11 AL 15
22	01	02	03	007	00	HATO VIEJO
22	01	02	03	008	00	NICARAGUA
22	01	02	03	009	00	EL LLANITO
22	01	02	03	010	00	LA SABANA

República Dominicana  
División territorial de San Juan, 2009.

Provincia	Municipio	Distrito municipal	Sección	Barrio/paraje	Sub-barrio	Nombre
22	01	02	03	011	00	LOS SAJONES
22	01	02	03	012	00	TIERRA DURA
22	01	02	03	013	00	RINCÓN BELLACO
22	01	02	03	014	00	LA URCA
22	01	02	03	015	00	CARRETERA DE NARANJO
22	01	02	03	016	00	PIEDRA BLANCA
<b>22</b>	<b>01</b>	<b>02</b>	<b>04</b>	<b>000</b>	<b>00</b>	<b>PUNTA CAÑA</b>
22	01	02	04	001	00	PUNTA CAÑA
22	01	02	04	002	00	ARROYO LORO
22	01	02	04	003	00	LA URCA
22	01	02	04	004	00	GARGAGUAR
22	01	02	04	005	00	GUANÁBANO
22	01	02	04	006	00	HATO ABAJO
22	01	02	04	007	00	LOS CERROS
22	01	02	04	008	00	LOS ALMÁCIGOS
22	01	02	04	009	00	SABANA EN MEDIO
22	01	02	04	010	00	LA CEJA
22	01	02	04	011	00	LOS MATES (PUNTA CAÑA)
22	01	02	04	012	00	EL GUANAL
22	01	02	04	013	00	LAS ESPINAS
22	01	02	04	014	00	EL SILLÓN
22	01	02	04	015	00	LOS POZUELOS
<b>22</b>	<b>01</b>	<b>02</b>	<b>05</b>	<b>000</b>	<b>00</b>	<b>LA CEIBA</b>
22	01	02	05	001	00	LA CEIBA
22	01	02	05	002	00	HABANERO
<b>22</b>	<b>01</b>	<b>03</b>	<b>00</b>	<b>000</b>	<b>00</b>	<b>SABANETA (D. M.).</b>
<b>22</b>	<b>01</b>	<b>03</b>	<b>01</b>	<b>000</b>	<b>00</b>	<b>SABANETA (ZONA URBANA)</b>
22	01	03	01	001	00	SABANETA O CENTRO DEL PUEBLO
22	01	03	01	001	01	SABANETA O CENTRO DEL PUEBLO
22	01	03	01	001	02	PUEBLO NUEVO
22	01	03	01	001	03	BUENOS AIRES
22	01	03	01	001	04	LA SABANA
22	01	03	01	001	05	EL MAMÓN
22	01	03	01	001	06	LOS CARTONES
22	01	03	01	001	07	LOS ARROYOS
<b>22</b>	<b>01</b>	<b>03</b>	<b>02</b>	<b>000</b>	<b>00</b>	<b>CARPINTERO</b>
22	01	03	02	001	00	CARPINTERO
22	01	03	02	002	00	LOS BATONES
22	01	03	02	003	00	LOS CERROS
<b>22</b>	<b>01</b>	<b>03</b>	<b>03</b>	<b>000</b>	<b>00</b>	<b>RÍO ARRIBA DEL NORTE</b>
22	01	03	03	001	00	VALENCIO
22	01	03	03	002	00	GUAYABO
22	01	03	03	003	00	LA CIÉNAGA VIEJA
22	01	03	03	004	00	SAN PEDRO
22	01	03	03	005	00	JAQUIME
22	01	03	03	006	00	LOS PINALITOS
22	01	03	03	007	00	LAS AUYAMAS
22	01	03	03	008	00	LOS MINEROS
22	01	03	03	009	00	EL RODEO
22	01	03	03	010	00	EL PALERO
22	01	03	03	011	00	EL QUEMADO
22	01	03	03	012	00	GUAYAYAL
22	01	03	03	013	00	LAMEDERO
22	01	03	03	014	00	ARROYO LIMÓN
22	01	03	03	015	00	HONDO VALLE
22	01	03	03	016	00	PARQUE NACIONAL JOSÉ DEL CARMEN RAMÍREZ
<b>22</b>	<b>01</b>	<b>03</b>	<b>04</b>	<b>000</b>	<b>00</b>	<b>LOS GAJITOS</b>
22	01	03	04	001	00	LOS GAJITOS
22	01	03	04	002	00	BOCA DE LOS ARROYOS
22	01	03	04	003	00	EL TABLÓN
22	01	03	04	004	00	SEBORUCO
22	01	03	04	005	00	MAJAGUAL
22	01	03	04	006	00	LA POTRICA
22	01	03	04	007	00	LOS INGÉNITOS
22	01	03	04	008	00	GUARDARRAYA
22	01	03	04	009	00	LA LIMA
22	01	03	04	010	00	LOS JAIMINES
22	01	03	04	011	00	EL CHICHARRÓN

República Dominicana  
División territorial de San Juan, 2009.

Provincia	Municipio	Distrito municipal	Sección	Barrio/paraje	Sub-barrio	Nombre
22	01	03	04	012	00	GAJO DEL BOHÍO
22	01	03	04	013	00	EL YAYAL
<b>22</b>	<b>01</b>	<b>03</b>	<b>05</b>	<b>000</b>	<b>00</b>	<b>LA CIÉNAGA</b>
22	01	03	05	001	00	HOYO PRIETO
22	01	03	05	002	00	LA HIGUERA
22	01	03	05	003	00	PIEDRA BLANCA
22	01	03	05	004	00	LOS TOMATES
22	01	03	05	005	00	EL MANGUITO
22	01	03	05	006	00	LA GUAMA
22	01	03	05	007	00	PALO DEL VIENTO
22	01	03	05	008	00	LA ROSA
22	01	03	05	009	00	LA CIÉNAGA
<b>22</b>	<b>01</b>	<b>03</b>	<b>06</b>	<b>000</b>	<b>00</b>	<b>LA LOMETA</b>
22	01	03	06	001	00	LA LOMETA
<b>22</b>	<b>01</b>	<b>03</b>	<b>07</b>	<b>000</b>	<b>00</b>	<b>LOS ARROYOS</b>
22	01	03	07	001	00	LOS ARROYOS
22	01	03	07	002	00	LA CAÑITA
<b>22</b>	<b>01</b>	<b>04</b>	<b>00</b>	<b>000</b>	<b>00</b>	<b>SABANA ALTA (D. M.).</b>
<b>22</b>	<b>01</b>	<b>04</b>	<b>01</b>	<b>000</b>	<b>00</b>	<b>SABANA ALTA (ZONA URBANA)</b>
22	01	04	01	001	00	SABANA ALTA
22	01	04	01	001	01	SABANA ALTA
<b>22</b>	<b>01</b>	<b>04</b>	<b>01</b>	<b>002</b>	<b>00</b>	<b>LOS BURROS</b>
22	01	04	01	002	01	LOS BURROS
22	01	04	01	002	03	BELLA VISTA
22	01	04	01	002	04	LA COLONIA
<b>22</b>	<b>01</b>	<b>04</b>	<b>02</b>	<b>000</b>	<b>00</b>	<b>JUAN ÁLVAREZ</b>
22	01	04	02	001	00	KILÓMETRO 11
22	01	04	02	002	00	KILÓMETRO 12
22	01	04	02	003	00	PUENTE MIJO
22	01	04	02	004	00	KILÓMETRO 13
22	01	04	02	005	00	MIJO
22	01	04	02	006	00	EL PAPAYO
22	01	04	02	007	00	JUAN ÁLVAREZ
<b>22</b>	<b>01</b>	<b>04</b>	<b>03</b>	<b>000</b>	<b>00</b>	<b>LOS VALLAONDITO (LOS BAYAHONDITO)</b>
22	01	04	03	001	00	LOS VALLAONDITO (LOS BAYAHONDITO)
22	01	04	03	002	00	SABANA PIEDRA
22	01	04	03	003	00	LOS CAHONES
22	01	04	03	004	00	NICARAGUA
22	01	04	03	005	00	LOS SAJONES O EL SAJÓN
<b>22</b>	<b>01</b>	<b>05</b>	<b>00</b>	<b>000</b>	<b>00</b>	<b>EL ROSARIO (D. M.).</b>
<b>22</b>	<b>01</b>	<b>05</b>	<b>01</b>	<b>000</b>	<b>00</b>	<b>EL ROSARIO (ZONA URBANA)</b>
<b>22</b>	<b>01</b>	<b>05</b>	<b>01</b>	<b>001</b>	<b>00</b>	<b>EL ROSARIO ARRIBA</b>
22	01	05	01	001	01	LA UVA
22	01	05	01	001	02	LAS ALMENDRAS
<b>22</b>	<b>01</b>	<b>05</b>	<b>01</b>	<b>002</b>	<b>00</b>	<b>ROSARIO AL MEDIO</b>
22	01	05	01	002	01	ROSARIO AL MEDIO
22	01	05	01	002	02	LAS CAÑITAS
<b>22</b>	<b>01</b>	<b>05</b>	<b>01</b>	<b>003</b>	<b>00</b>	<b>ROSARIO ABAJO</b>
22	01	05	01	003	01	ROSARIO ABAJO
<b>22</b>	<b>01</b>	<b>05</b>	<b>02</b>	<b>000</b>	<b>00</b>	<b>PUEBLO NUEVO</b>
22	01	05	02	001	00	MANOGUAYABO O LOS CAÑOS
22	01	05	02	002	00	EL HATO
22	01	05	02	003	00	LOS CAMBRONES
22	01	05	02	004	00	LA CULATA
22	01	05	02	005	00	RINCÓN ABAJO
22	01	05	02	006	00	LA HERRADURA
22	01	05	02	007	00	EL ROSARIO
22	01	05	02	008	00	CUENDA ARRIBA
22	01	05	02	009	00	RINCÓN DE AJÍ
22	01	05	02	010	00	LOS CORBANITOS (CAOBITA)
22	01	05	02	011	00	MASCOTILLO
22	01	05	02	012	00	PUEBLO NUEVO
22	01	05	02	013	00	LA TORONJA
22	01	05	02	014	00	LA BASURA
22	01	05	02	015	00	VILLA FILDA
22	01	05	02	016	00	LA CUENDA
22	01	05	02	017	00	CUENDA ABAJO
22	01	05	02	018	00	MACOTE



República Dominicana  
División territorial de San Juan, 2009.

Provincia	Municipio	Distrito municipal	Sección	Barrio/paraje	Sub-barrio	Nombre
22	01	03	04	012	00	GAJO DEL BOHÍO
22	01	03	04	013	00	EL YAYAL
<b>22</b>	<b>01</b>	<b>03</b>	<b>05</b>	<b>000</b>	<b>00</b>	<b>LA CIÉNAGA</b>
22	01	03	05	001	00	HOYO PRIETO
22	01	03	05	002	00	LA HIGUERA
22	01	03	05	003	00	PIEDRA BLANCA
22	01	03	05	004	00	LOS TOMATES
22	01	03	05	005	00	EL MANGUITO
22	01	03	05	006	00	LA GUAMA
22	01	03	05	007	00	PALO DEL VIENTO
22	01	03	05	008	00	LA ROSA
22	01	03	05	009	00	LA CIÉNAGA
<b>22</b>	<b>01</b>	<b>03</b>	<b>06</b>	<b>000</b>	<b>00</b>	<b>LA LOMETA</b>
22	01	03	06	001	00	LA LOMETA
<b>22</b>	<b>01</b>	<b>03</b>	<b>07</b>	<b>000</b>	<b>00</b>	<b>LOS ARROYOS</b>
22	01	03	07	001	00	LOS ARROYOS
22	01	03	07	002	00	LA CAÑITA
<b>22</b>	<b>01</b>	<b>04</b>	<b>00</b>	<b>000</b>	<b>00</b>	<b>SABANA ALTA (D. M.).</b>
<b>22</b>	<b>01</b>	<b>04</b>	<b>01</b>	<b>000</b>	<b>00</b>	<b>SABANA ALTA (ZONA URBANA)</b>
22	01	04	01	001	00	SABANA ALTA
22	01	04	01	001	01	SABANA ALTA
<b>22</b>	<b>01</b>	<b>04</b>	<b>01</b>	<b>002</b>	<b>00</b>	<b>LOS BURROS</b>
22	01	04	01	002	01	LOS BURROS
22	01	04	01	002	03	BELLA VISTA
22	01	04	01	002	04	LA COLONIA
<b>22</b>	<b>01</b>	<b>04</b>	<b>02</b>	<b>000</b>	<b>00</b>	<b>JUAN ÁLVAREZ</b>
22	01	04	02	001	00	KILÓMETRO 11
22	01	04	02	002	00	KILÓMETRO 12
22	01	04	02	003	00	PUENTE MIJO
22	01	04	02	004	00	KILÓMETRO 13
22	01	04	02	005	00	MIJO
22	01	04	02	006	00	EL PAPAYO
22	01	04	02	007	00	JUAN ÁLVAREZ
<b>22</b>	<b>01</b>	<b>04</b>	<b>03</b>	<b>000</b>	<b>00</b>	<b>LOS VALLAONDITO (LOS BAYAHONDITO)</b>
22	01	04	03	001	00	LOS VALLAONDITO (LOS BAYAHONDITO)
22	01	04	03	002	00	SABANA PIEDRA
22	01	04	03	003	00	LOS CAHONES
22	01	04	03	004	00	NICARAGUA
22	01	04	03	005	00	LOS SAJONES O EL SAJÓN
<b>22</b>	<b>01</b>	<b>05</b>	<b>00</b>	<b>000</b>	<b>00</b>	<b>EL ROSARIO (D. M.).</b>
<b>22</b>	<b>01</b>	<b>05</b>	<b>01</b>	<b>000</b>	<b>00</b>	<b>EL ROSARIO (ZONA URBANA)</b>
<b>22</b>	<b>01</b>	<b>05</b>	<b>01</b>	<b>001</b>	<b>00</b>	<b>EL ROSARIO ARRIBA</b>
22	01	05	01	001	01	LA UVA
22	01	05	01	001	02	LAS ALMENDRAS
<b>22</b>	<b>01</b>	<b>05</b>	<b>01</b>	<b>002</b>	<b>00</b>	<b>ROSARIO AL MEDIO</b>
22	01	05	01	002	01	ROSARIO AL MEDIO
22	01	05	01	002	02	LAS CAÑITAS
<b>22</b>	<b>01</b>	<b>05</b>	<b>01</b>	<b>003</b>	<b>00</b>	<b>ROSARIO ABAJO</b>
22	01	05	01	003	01	ROSARIO ABAJO
<b>22</b>	<b>01</b>	<b>05</b>	<b>02</b>	<b>000</b>	<b>00</b>	<b>PUEBLO NUEVO</b>
22	01	05	02	001	00	MANOGUAYABO O LOS CAÑOS
22	01	05	02	002	00	EL HATO
22	01	05	02	003	00	LOS CAMBRONES
22	01	05	02	004	00	LA CULATA
22	01	05	02	005	00	RINCÓN ABAJO
22	01	05	02	006	00	LA HERRADURA
22	01	05	02	007	00	EL ROSARIO
22	01	05	02	008	00	CUENDA ARRIBA
22	01	05	02	009	00	RINCÓN DE AJÍ
22	01	05	02	010	00	LOS CORBANITOS (CAOBITA)
22	01	05	02	011	00	MASCOTILLO
22	01	05	02	012	00	PUEBLO NUEVO
22	01	05	02	013	00	LA TORONJA
22	01	05	02	014	00	LA BASURA
22	01	05	02	015	00	VILLA FILDA
22	01	05	02	016	00	LA CUENDA
22	01	05	02	017	00	CUENDA ABAJO
22	01	05	02	018	00	MACOTE

República Dominicana  
División territorial de San Juan, 2009.

Provincia	Municipio	Distrito municipal	Sección	Barrio/paraje	Sub-barrio	Nombre
<b>22</b>	<b>01</b>	<b>05</b>	<b>03</b>	<b>000</b>	<b>00</b>	<b>CARDÓN</b>
22	01	05	03	001	00	CARDÓN
22	01	05	03	002	00	ARENOSO
<b>22</b>	<b>01</b>	<b>05</b>	<b>04</b>	<b>000</b>	<b>00</b>	<b>EL CAPÁ</b>
22	01	05	04	001	00	EL COPEY O RANCHO COPEY
22	01	05	04	002	00	EL PUENTE
22	01	05	04	003	00	EL CAPÁ
22	01	05	04	004	00	CASILLA
22	01	05	04	005	00	LOS CHARCOS
22	01	05	04	006	00	AGUA PRIETA
22	01	05	04	007	00	EL CARRIL
22	01	05	04	008	00	LOS LECHOSOS
22	01	05	04	009	00	EL CANEY
<b>22</b>	<b>01</b>	<b>06</b>	<b>00</b>	<b>000</b>	<b>00</b>	<b>HATO DEL PADRE (D. M.).</b>
<b>22</b>	<b>01</b>	<b>06</b>	<b>01</b>	<b>000</b>	<b>00</b>	<b>HATO DEL PADRE (ZONA URBANA)</b>
22	01	06	01	001	00	HATO DEL PADRE
22	01	06	01	001	01	HATO DEL PADRE
<b>22</b>	<b>01</b>	<b>06</b>	<b>02</b>	<b>000</b>	<b>00</b>	<b>EL CAJUIL</b>
22	01	06	02	001	00	EL CAJUIL
22	01	06	02	002	00	CONOJO (DORMIDERO AL MEDIO)
22	01	06	02	003	00	LOS PORTUGUESES
22	01	06	02	004	00	EL PRADO
22	01	06	02	005	00	TIERRA PRIETA
22	01	06	02	006	00	LA GARITA
22	01	06	02	007	00	LOS CALLEJONES
22	01	06	02	008	00	LOS RÍOS
22	01	06	02	009	00	EL CÓRBANO
22	01	06	02	010	00	LOS CAÑOS
22	01	06	02	011	00	HATO DEL PADRE
22	01	06	02	012	00	LA MESETA
22	01	06	02	013	00	ARROYO VIEJO
<b>22</b>	<b>01</b>	<b>06</b>	<b>03</b>	<b>000</b>	<b>00</b>	<b>LA HIGUERA</b>
22	01	06	03	001	00	LA HIGUERA
22	01	06	03	002	00	LA HURCA
22	01	06	03	003	00	LA MALLITA
22	01	06	03	004	00	EL CIRUELO
22	01	06	03	005	00	EL CIRUELITO
22	01	06	03	006	00	ASIENTO DE LUISA
<b>22</b>	<b>01</b>	<b>06</b>	<b>04</b>	<b>000</b>	<b>00</b>	<b>ARROYO LORO</b>
22	01	06	04	001	00	ARROYO LORO
22	01	06	04	002	00	MAGUEYAR NORTE
22	01	06	04	003	00	KILÓMETRO 12 NORTE (LA HURCA)
22	01	06	04	004	00	LA OTRA VERA
<b>22</b>	<b>01</b>	<b>07</b>	<b>00</b>	<b>000</b>	<b>00</b>	<b>GUANITO (D. M.).</b>
<b>22</b>	<b>01</b>	<b>07</b>	<b>01</b>	<b>000</b>	<b>00</b>	<b>GUANITO (ZONA URBANA)</b>
22	01	07	01	001	00	GUANITO O CENTRO DEL PUEBLO
22	01	07	01	001	01	GUANITO O CENTRO DEL PUEBLO
<b>22</b>	<b>01</b>	<b>07</b>	<b>01</b>	<b>002</b>	<b>00</b>	<b>EL CERRO</b>
22	01	07	01	002	01	EL CERRO
<b>22</b>	<b>01</b>	<b>07</b>	<b>01</b>	<b>003</b>	<b>00</b>	<b>LA ESPARGATA</b>
22	01	07	01	003	01	LA ESPARGATA
<b>22</b>	<b>01</b>	<b>07</b>	<b>01</b>	<b>004</b>	<b>00</b>	<b>BUENA FORTUNA</b>
22	01	07	01	004	01	BUENA FORTUNA
<b>22</b>	<b>01</b>	<b>07</b>	<b>02</b>	<b>000</b>	<b>00</b>	<b>GUANITO</b>
22	01	07	02	001	00	EL PROYECTO
22	01	07	02	002	00	CAYUCAL (EL TUNAL)
22	01	07	02	003	00	ALTOS DE LOS MELONES (CERRO DE LOS MELONES LAS TUNAS)
<b>22</b>	<b>01</b>	<b>07</b>	<b>03</b>	<b>000</b>	<b>00</b>	<b>LOS BANCOS</b>
22	01	07	03	001	00	LOS BANCOS
22	01	07	03	002	00	LOS BANCOS VIEJOS
22	01	07	03	003	00	LOS BURROS
22	01	07	03	004	00	LOS PAPAYOS
22	01	07	03	005	00	LOS BANCOS ABAJO
<b>22</b>	<b>01</b>	<b>08</b>	<b>00</b>	<b>000</b>	<b>00</b>	<b>LA JAGUA (D. M.).</b>
<b>22</b>	<b>01</b>	<b>08</b>	<b>01</b>	<b>000</b>	<b>00</b>	<b>LA JAGUA (ZONA URBANA)</b>
22	01	08	01	001	00	LA JAGUA
22	01	08	01	001	01	LA JAGUA
<b>22</b>	<b>01</b>	<b>08</b>	<b>02</b>	<b>000</b>	<b>00</b>	<b>LA JAGUA</b>

República Dominicana  
División territorial de San Juan, 2009.

Provincia	Municipio	Distrito municipal	Sección	Barrio/paraje	Sub-barrio	Nombre
22	01	08	02	001	00	EL NARANJO
22	01	08	02	002	00	EL ABEJÓN
22	01	08	02	003	00	LOS CERCADILLOS
22	01	08	02	004	00	LA ZURZA
22	01	08	02	005	00	EL PALMAR
22	01	08	02	006	00	LOS BOTAOS
22	01	08	02	007	00	EL PINAR
22	01	08	02	008	00	LAS CAÑITAS
<b>22</b>	<b>01</b>	<b>08</b>	<b>03</b>	<b>000</b>	<b>00</b>	<b>EL HATICO</b>
22	01	08	03	001	00	EL HATICO
22	01	08	03	002	00	GUAYABO DULCE
22	01	08	03	003	00	HATO MAÍZ
22	01	08	03	004	00	CARDO PRIETO
22	01	08	03	005	00	LOS RINCONES
22	01	08	03	006	00	LA AGÜITA
22	01	08	03	007	00	LOS VALLECITOS
22	01	08	03	008	00	LOS MONTES FRESCOS
22	01	08	03	009	00	LOS GAJOS LARGOS
22	01	08	03	010	00	EL GUANAL
<b>22</b>	<b>01</b>	<b>08</b>	<b>04</b>	<b>000</b>	<b>00</b>	<b>EL CERRITO</b>
22	01	08	04	001	00	EL CERRITO
22	01	08	04	002	00	DAJAI
22	01	08	04	003	00	CAIMITO
22	01	08	04	004	00	LA RODA
22	01	08	04	005	00	LA ISLETA
<b>22</b>	<b>01</b>	<b>08</b>	<b>05</b>	<b>000</b>	<b>00</b>	<b>GUAYABAL</b>
22	01	08	05	001	00	EL GUAYABAL
22	01	08	05	002	00	CARACOL
22	01	08	05	003	00	PALO QUEMAO
22	01	08	05	004	00	EL RODEO
22	01	08	05	005	00	SABANA LARGA
22	01	08	05	006	00	LA MESETA
<b>22</b>	<b>01</b>	<b>09</b>	<b>00</b>	<b>000</b>	<b>00</b>	<b>LAS MAGUANAS-HATO NUEVO (D. M.).</b>
<b>22</b>	<b>01</b>	<b>09</b>	<b>01</b>	<b>000</b>	<b>00</b>	<b>LAS MAGUANAS-HATO NUEVO (ZONA URBANA)</b>
<b>22</b>	<b>01</b>	<b>09</b>	<b>01</b>	<b>001</b>	<b>00</b>	<b>MAGUANA ABAJO</b>
22	01	09	01	001	01	MAGUANAS ABAJO
<b>22</b>	<b>01</b>	<b>09</b>	<b>02</b>	<b>000</b>	<b>00</b>	<b>PASATIEMPO</b>
22	01	09	02	001	00	LOS SANTILES
22	01	09	02	002	00	PASATIEMPO ARRIBA
22	01	09	02	003	00	PASATIEMPO ABAJO
22	01	09	02	004	00	MATADERO
<b>22</b>	<b>01</b>	<b>09</b>	<b>03</b>	<b>000</b>	<b>00</b>	<b>HIGÜERITO</b>
22	01	09	03	001	00	HIGÜERITO
22	01	09	03	002	00	POZO PRIETO
22	01	09	03	003	00	LOMA DEL CHIVO
22	01	09	03	004	00	LOS CERROS
<b>22</b>	<b>01</b>	<b>09</b>	<b>04</b>	<b>000</b>	<b>00</b>	<b>DORMIDERO</b>
22	01	09	04	001	00	DORMIDERO
22	01	09	04	002	00	LA MESETA
22	01	09	04	003	00	CORRALITO
<b>22</b>	<b>01</b>	<b>09</b>	<b>05</b>	<b>000</b>	<b>00</b>	<b>HATO NUEVO</b>
22	01	09	05	001	00	HATO NUEVO
22	01	09	05	002	00	LOS CERROS DE HATO NUEVO
22	01	09	05	003	00	LOS PIÑONES
22	01	09	05	004	00	LA CANA DE HATO NUEVO
22	01	09	05	005	00	LA PIÑA
22	01	09	05	006	00	LA MIGAJA
22	01	09	05	007	00	MAGUANA AL MEDIO
22	01	09	05	008	00	MAGUANA ARRIBA
<b>22</b>	<b>01</b>	<b>10</b>	<b>00</b>	<b>000</b>	<b>00</b>	<b>LAS CHARCAS DE MARÍA NOVA (D. M.).</b>
<b>22</b>	<b>01</b>	<b>10</b>	<b>01</b>	<b>000</b>	<b>00</b>	<b>LAS CHARCAS DE MARÍA NOVA (ZONA URBANA)</b>
<b>22</b>	<b>01</b>	<b>10</b>	<b>01</b>	<b>001</b>	<b>00</b>	<b>LAS CHARCAS DE MARÍA NOVA</b>
22	01	10	01	001	01	LAS CHARCAS DE MARÍA NOVA O LAS CHARCAS NUEVAS
22	01	10	01	001	02	ALTO DE LAS FLORES
<b>22</b>	<b>01</b>	<b>10</b>	<b>02</b>	<b>000</b>	<b>00</b>	<b>LOMA DE BABOR</b>
22	01	10	02	001	00	LOMA DE BABOR
22	01	10	02	002	00	PEDRO MARTÍN
22	01	10	02	003	00	EL CAFECITO

República Dominicana  
División territorial de San Juan, 2009.

Provincia	Municipio	Distrito municipal	Sección	Barrio/paraje	Sub-barrio	Nombre
22	01	10	02	004	00	EL VALLECITO
22	01	10	02	007	00	LA LAGUNA DE SABANA
22	01	10	02	008	00	LA SABANITA REDONDA
22	01	10	02	009	00	LAS NUECES
22	01	10	02	010	00	LA GUARDARRAYA
22	01	10	02	011	00	EL COLUMPIO
22	01	10	02	012	00	AGUA DE RATÓN
22	01	10	02	013	00	POZO DE LIMÓN
<b>22</b>	<b>01</b>	<b>10</b>	<b>03</b>	<b>000</b>	<b>00</b>	<b>LAS CHARCAS VIEJAS</b>
22	01	10	03	001	00	LAS CHARCAS VIEJAS
22	01	10	03	002	00	PEDRO MARTÍN
22	01	10	03	003	00	EL GUANAL
22	01	10	03	004	00	TIERRITA BLANCA
22	01	10	03	005	00	LA LOMITA
22	01	10	03	006	00	KILÓMETRO 12 SUR
22	01	10	03	007	00	LA ALCANTARILLA
22	01	10	03	008	00	LA BERMA
22	01	10	03	009	00	LA RIGOLITA
22	01	10	03	010	00	EL VALLECITO
22	01	10	03	011	00	ALTO DE LAS FLORES
<b>22</b>	<b>01</b>	<b>10</b>	<b>04</b>	<b>000</b>	<b>00</b>	<b>BABOR ABAJO</b>
22	01	10	04	001	00	BABOR ABAJO
22	01	10	04	002	00	LA PASCUALA O LA PASCUAZA
22	01	10	04	003	00	MADRE GIL O MADREGIL
22	01	10	04	004	00	EL CHARCO BONITO
22	01	10	04	005	00	LO BOTAO
22	01	10	04	006	00	LA ZONA
22	01	10	04	007	00	LOS CAIMONICES
22	01	10	04	008	00	ARROYO ABAJO
22	01	10	04	009	00	BABOR AFUERA
<b>22</b>	<b>01</b>	<b>11</b>	<b>00</b>	<b>000</b>	<b>00</b>	<b>LAS ZANJAS (D. M.).</b>
<b>22</b>	<b>01</b>	<b>11</b>	<b>01</b>	<b>000</b>	<b>00</b>	<b>LAS ZANJAS (ZONA URBANA)</b>
22	01	11	01	001	01	LAS ZANJAS
<b>22</b>	<b>01</b>	<b>11</b>	<b>02</b>	<b>000</b>	<b>00</b>	<b>EL CACHEO</b>
22	01	11	02	001	00	EL CACHEO
22	01	11	02	002	00	CATIVO
22	01	11	02	003	00	LA MESETA
22	01	11	02	004	00	EL YUGAL
22	01	11	02	005	00	EL ARROYO GRANDE
22	01	11	02	006	00	CARRERA DEL PINO
<b>22</b>	<b>01</b>	<b>11</b>	<b>03</b>	<b>000</b>	<b>00</b>	<b>LA FLORIDA</b>
22	01	11	03	001	00	LA FLORIDA
22	01	11	03	002	00	EL COROZO
22	01	11	03	003	00	EL QUEMAO O EL QUEMAO DE SANTIAGO
22	01	11	03	004	00	LA SABANA O LAS SABANAS
22	01	11	03	005	00	LOMA VERDE
22	01	11	03	006	00	ARROYO CHIQUITO
22	01	11	03	007	00	EL GUARICO
<b>22</b>	<b>01</b>	<b>11</b>	<b>04</b>	<b>000</b>	<b>00</b>	<b>LAS ZANJAS</b>
22	01	11	04	001	00	LAS ZANJAS
22	01	11	04	002	00	LA PEÑA
22	01	11	04	003	00	FONDO VIEJO
22	01	11	04	004	00	LOS GRANADILLOS
22	01	11	04	005	00	EL JOBO
<b>22</b>	<b>01</b>	<b>11</b>	<b>05</b>	<b>000</b>	<b>00</b>	<b>LAS CHARCAS DE GARABITO</b>
22	01	11	05	001	00	LAS CHARCAS DE GARABITO
22	01	11	05	002	00	ÁTICO O EL HATICO
22	01	11	05	003	00	EL CANDELÓN
22	01	11	05	004	00	LOS LAMEDEROS
22	01	11	05	005	00	EL RODEO
<b>22</b>	<b>01</b>	<b>11</b>	<b>06</b>	<b>000</b>	<b>00</b>	<b>EL BATEY</b>
22	01	11	06	001	00	EL BATEY
22	01	11	06	002	00	CAÑITA
22	01	11	06	003	00	BATEY CHIQUITO
22	01	11	06	004	00	LOS OROZCOS
22	01	11	06	005	00	LAS AUYAMAS
22	01	11	06	006	00	PEDRO RAMÓN

República Dominicana  
División territorial de San Juan, 2009.

Provincia	Municipio	Distrito municipal	Sección	Barrio/paraje	Sub-barrio	Nombre
22	01	11	06	007	00	EL OTRO LADO
<b>22</b>	<b>01</b>	<b>11</b>	<b>07</b>	<b>000</b>	<b>00</b>	<b>EL KILÓMETRO 9</b>
22	01	11	07	001	00	EL KILÓMETRO 9
22	01	11	07	002	00	LA FINCA
22	01	11	07	003	00	KILÓMETRO 6
22	01	11	07	004	00	EL CONUCO
22	01	11	07	005	00	CAÑADA SECA
22	01	11	07	006	00	BAYAHONDO
<b>22</b>	<b>02</b>	<b>00</b>	<b>00</b>	<b>000</b>	<b>00</b>	<b>BOHECHÍO</b>
<b>22</b>	<b>02</b>	<b>01</b>	<b>00</b>	<b>000</b>	<b>00</b>	<b>BOHECHÍO</b>
<b>22</b>	<b>02</b>	<b>01</b>	<b>01</b>	<b>000</b>	<b>00</b>	<b>BOHECHÍO (ZONA URBANA)</b>
<b>22</b>	<b>02</b>	<b>01</b>	<b>01</b>	<b>001</b>	<b>00</b>	<b>EL BARRIO</b>
22	02	01	01	001	01	EL BARRIO
<b>22</b>	<b>02</b>	<b>01</b>	<b>01</b>	<b>002</b>	<b>00</b>	<b>CENTRO DEL PUEBLO O EL MEDIO</b>
22	02	01	01	002	01	CENTRO DEL PUEBLO O EL MEDIO
<b>22</b>	<b>02</b>	<b>01</b>	<b>01</b>	<b>003</b>	<b>00</b>	<b>EL GAJO DE SABANA</b>
22	02	01	01	003	01	EL GAJO DE SABANA
<b>22</b>	<b>02</b>	<b>01</b>	<b>01</b>	<b>004</b>	<b>00</b>	<b>EL MANGUITO</b>
22	02	01	01	004	01	EL MANGUITO
<b>22</b>	<b>02</b>	<b>01</b>	<b>01</b>	<b>005</b>	<b>00</b>	<b>LOS LUCIANOS</b>
22	02	01	01	005	01	LOS LUCIANOS
<b>22</b>	<b>02</b>	<b>01</b>	<b>01</b>	<b>006</b>	<b>00</b>	<b>EL TOCÓN</b>
22	02	01	01	006	01	EL TOCÓN
<b>22</b>	<b>02</b>	<b>02</b>	<b>00</b>	<b>000</b>	<b>00</b>	<b>ARROYO CANO (D. M.).</b>
<b>22</b>	<b>02</b>	<b>02</b>	<b>01</b>	<b>000</b>	<b>00</b>	<b>ARROYO CANO (ZONA URBANA)</b>
<b>22</b>	<b>02</b>	<b>02</b>	<b>01</b>	<b>001</b>	<b>00</b>	<b>LOS LUCIANOS</b>
22	02	02	01	001	01	LOS LUCIANOS
<b>22</b>	<b>02</b>	<b>02</b>	<b>01</b>	<b>002</b>	<b>00</b>	<b>VILLA FLORES</b>
22	02	02	01	002	01	VILLA FLORES
<b>22</b>	<b>02</b>	<b>02</b>	<b>01</b>	<b>003</b>	<b>00</b>	<b>LOS SÁNCHEZ</b>
22	02	02	01	003	01	LOS SÁNCHEZ
<b>22</b>	<b>02</b>	<b>02</b>	<b>01</b>	<b>004</b>	<b>00</b>	<b>LOS CORCINO</b>
22	02	02	01	004	01	LOS CORCINO
<b>22</b>	<b>02</b>	<b>02</b>	<b>01</b>	<b>005</b>	<b>00</b>	<b>LOS ABREU</b>
22	02	02	01	005	01	LOS ABREU
<b>22</b>	<b>02</b>	<b>02</b>	<b>01</b>	<b>006</b>	<b>00</b>	<b>LA CALABAZA</b>
22	02	02	01	006	01	LA CALABAZA
<b>22</b>	<b>02</b>	<b>02</b>	<b>02</b>	<b>000</b>	<b>00</b>	<b>ARROYO CANO</b>
22	02	02	02	001	00	ARROYO CANO
22	02	02	02	002	00	LOS SEVERINOS
22	02	02	02	003	00	LOS GUAYABOS
22	02	02	02	004	00	LAS AVISPAS
22	02	02	02	005	00	EL GUANAL
22	02	02	02	006	00	BOCA DEL ARROYO
<b>22</b>	<b>02</b>	<b>02</b>	<b>03</b>	<b>000</b>	<b>00</b>	<b>LOS MONTASITOS</b>
22	02	02	03	001	00	LOS MONTASITOS
22	02	02	03	002	00	LOS HAITISES
22	02	02	03	003	00	EL COROZO
22	02	02	03	004	00	BAJO COROZO
22	02	02	03	005	00	EL JENGIBRE
22	02	02	03	006	00	BAJO MULATO (GAJO MULATO)
22	02	02	03	007	00	EL NARANJO
22	02	02	03	008	00	LOS LIMONES
<b>22</b>	<b>02</b>	<b>03</b>	<b>00</b>	<b>000</b>	<b>00</b>	<b>YAQUE (D. M.).</b>
<b>22</b>	<b>02</b>	<b>03</b>	<b>01</b>	<b>000</b>	<b>00</b>	<b>BUENA VISTA (ZONA URBANA)</b>
<b>22</b>	<b>02</b>	<b>03</b>	<b>01</b>	<b>001</b>	<b>00</b>	<b>BUENA VISTA</b>
22	02	03	01	001	01	BUENA VISTA
22	02	03	01	001	02	EL NARANJO
<b>22</b>	<b>02</b>	<b>03</b>	<b>02</b>	<b>000</b>	<b>00</b>	<b>LA LOMA</b>
22	02	03	02	001	00	EL TABACAL
22	02	03	02	002	00	LA PATILLA
22	02	03	02	003	00	EL GUANAL
22	02	03	02	004	00	LOS ABEYES
<b>22</b>	<b>02</b>	<b>03</b>	<b>03</b>	<b>000</b>	<b>00</b>	<b>BUENA VISTA</b>
22	02	03	03	001	00	EL COCO
22	02	03	03	002	00	LOS NARANJOS
22	02	03	03	003	00	BUENA VISTA
22	02	03	03	004	00	YAQUE

República Dominicana  
División territorial de San Juan, 2009.

Provincia	Municipio	Distrito municipal	Sección	Barrio/paraje	Sub-barrio	Nombre
<b>22</b>	<b>02</b>	<b>03</b>	<b>04</b>	<b>000</b>	<b>00</b>	<b>EL PALMAR</b>
22	02	03	04	001	00	LA VEREDA
22	02	03	04	002	00	GAJO LARGO
22	02	03	04	003	00	LA PIEDRA
22	02	03	04	004	00	SAN FRANCISCO
22	02	03	04	005	00	EL PALMAR
<b>22</b>	<b>02</b>	<b>03</b>	<b>05</b>	<b>000</b>	<b>00</b>	<b>LA GUAMA</b>
22	02	03	05	001	00	MONTE GRANDE
22	02	03	05	002	00	EL ARROYÓN
22	02	03	05	003	00	LOS COROCITOS
22	02	03	05	004	00	LA PALMITA
22	02	03	05	005	00	EL GUAYUYAL
22	02	03	05	006	00	EL AGUACATE
22	02	03	05	007	00	EL PILÓN
22	02	03	05	008	00	LOS CUEROS
22	02	03	05	009	00	EL RANCHITO
22	02	03	05	010	00	LA GUAMA
<b>22</b>	<b>03</b>	<b>00</b>	<b>00</b>	<b>000</b>	<b>00</b>	<b>EL CERCADO</b>
<b>22</b>	<b>03</b>	<b>01</b>	<b>00</b>	<b>000</b>	<b>00</b>	<b>EL CERCADO</b>
<b>22</b>	<b>03</b>	<b>01</b>	<b>01</b>	<b>000</b>	<b>00</b>	<b>EL CERCADO (ZONA URBANA)</b>
<b>22</b>	<b>03</b>	<b>01</b>	<b>01</b>	<b>001</b>	<b>00</b>	<b>PLACER BONITO</b>
22	03	01	01	001	01	PLACER BONITO
<b>22</b>	<b>03</b>	<b>01</b>	<b>01</b>	<b>002</b>	<b>00</b>	<b>CENTRO DEL PUEBLO</b>
22	03	01	01	002	01	CENTRO DEL PUEBLO
<b>22</b>	<b>03</b>	<b>01</b>	<b>01</b>	<b>003</b>	<b>00</b>	<b>EL JOBITO</b>
22	03	01	01	003	01	EL JOBITO
<b>22</b>	<b>03</b>	<b>01</b>	<b>01</b>	<b>004</b>	<b>00</b>	<b>LOS CACHIMBOS O VILLA ESPERANZA</b>
22	03	01	01	004	01	LOS CACHIMBOS O VILLA ESPERANZA
<b>22</b>	<b>03</b>	<b>01</b>	<b>01</b>	<b>005</b>	<b>00</b>	<b>LAS MARÍAS</b>
22	03	01	01	005	01	LAS MARÍAS
<b>22</b>	<b>03</b>	<b>01</b>	<b>01</b>	<b>006</b>	<b>00</b>	<b>CHINO</b>
22	03	01	01	006	01	CHINO
<b>22</b>	<b>03</b>	<b>01</b>	<b>02</b>	<b>000</b>	<b>00</b>	<b>EL PINAR</b>
22	03	01	02	001	00	CUERO DE PUERCO
22	03	01	02	002	00	LA MONTEADITA
22	03	01	02	003	00	RANCHO VIEJO
22	03	01	02	004	00	LOS MANANTIALES
22	03	01	02	005	00	EL SILENCIO
22	03	01	02	006	00	EL PINAR
22	03	01	02	007	00	RINCÓN LARGO
22	03	01	02	008	00	EL HATICO
22	03	01	02	009	00	GUATAPANAL
22	03	01	02	010	00	LA MESETA
22	03	01	02	011	00	EL GUANAL
22	03	01	02	012	00	LA MULATA
22	03	01	02	013	00	LA GUAMA
22	03	01	02	014	00	LA JAGÜITA
22	03	01	02	015	00	EL BARRERO
22	03	01	02	016	00	EL CAPACITO
22	03	01	02	017	00	EL PALMAR
22	03	01	02	018	00	EL MAJAGUAL
22	03	01	02	019	00	LA PALMITA
22	03	01	02	020	00	LOS NARANJITOS
22	03	01	02	021	00	CERCADO ABAJO
22	03	01	02	022	00	EL QUEMADO
22	03	01	02	023	00	EL PUERTECITO
22	03	01	02	024	00	LA HORQUETA
22	03	01	02	025	00	LOS CAIMONÍES
22	03	01	02	026	00	LAS DOS MATAS
22	03	01	02	027	00	SABANA DE LA RANCHA
22	03	01	02	028	00	LA VEREDA
22	03	01	02	029	00	PEDRO ALEJANDRO
22	03	01	02	030	00	LOS PAREDONES
22	03	01	02	031	00	HUECO-HOYO DE LA PIEDRA
22	03	01	02	032	00	MATA DE PALMA
22	03	01	02	033	00	SABANA BONITA
22	03	01	02	034	00	LA ERMITA - LA HERMIDA
22	03	01	02	035	00	LOS BRITO

República Dominicana  
División territorial de San Juan, 2009.

Provincia	Municipio	Distrito municipal	Sección	Barrio/paraje	Sub-barrio	Nombre
22	03	01	02	036	00	LA RANCHA
22	03	01	02	037	00	GUARDARRAYA
<b>22</b>	<b>03</b>	<b>01</b>	<b>03</b>	<b>000</b>	<b>00</b>	<b>LA CIÉNAGA</b>
22	03	01	03	001	00	TIERRA HUNDIDA
22	03	01	03	002	00	PINAR GRANDE
22	03	01	03	003	00	AGUA FRESCA
22	03	01	03	004	00	LA CORAZA
22	03	01	03	005	00	LA NAVAJA
22	03	01	03	006	00	LA MOCHA
22	03	01	03	007	00	SIEMBRA VIEJA
22	03	01	03	008	00	BOCA DEL HUMO
22	03	01	03	009	00	LA CULEBRA
22	03	01	03	010	00	EL GUAYABAL
22	03	01	03	011	00	PINAR SUCIO
22	03	01	03	012	00	EL PALMAR
22	03	01	03	013	00	GUÁZARA ARRIBA
22	03	01	03	014	00	LA CIÉNAGA
22	03	01	03	015	00	EL MONTAZO
22	03	01	03	016	00	EL REBO
22	03	01	03	017	00	LA GUÁZARA ABAJO
22	03	01	03	018	00	LOS CAMPECHES
22	03	01	03	019	00	PINAR DEL CUELLO
22	03	01	03	020	00	LOS JAZMINES
22	03	01	03	021	00	LOS BOTADOS
22	03	01	03	022	00	LOS ARROYOS
22	03	01	03	023	00	LA DAMAYA - LA DAMAJA
22	03	01	03	024	00	JOCO VIEJO
22	03	01	03	025	00	GUAYABO DULCE
22	03	01	03	026	00	LA GUÁZARA
<b>22</b>	<b>03</b>	<b>02</b>	<b>00</b>	<b>000</b>	<b>00</b>	<b>DERRUMBADERO (D.M)</b>
<b>22</b>	<b>03</b>	<b>02</b>	<b>01</b>	<b>000</b>	<b>00</b>	<b>DERRUMBADERO (ZONA URBANA)</b>
<b>22</b>	<b>03</b>	<b>02</b>	<b>01</b>	<b>001</b>	<b>00</b>	<b>DERRUMBADERO</b>
22	03	02	01	001	01	LA CRUZ DE VICENTE O EL 5
22	03	02	01	001	02	LA SABANA
22	03	02	01	001	03	SABÓ
22	03	02	01	001	04	LOS MOJADOS
22	03	02	01	001	05	LA RAÍZ DE LA PALMA
22	03	02	01	001	06	LA 42
<b>22</b>	<b>03</b>	<b>02</b>	<b>02</b>	<b>000</b>	<b>00</b>	<b>DERRUMBADERO</b>
22	03	02	02	001	00	LA RAÍZ
22	03	02	02	002	00	CAÑADA DEL CAFÉ
22	03	02	02	003	00	LOS POMOROSOS
22	03	02	02	004	00	EL JAZMÍN
22	03	02	02	005	00	BÁRTOLO
22	03	02	02	006	00	MONTE GRANDE
22	03	02	02	007	00	MAJAGUAL
22	03	02	02	008	00	EL JOBILLO
22	03	02	02	009	00	PASO VIEJO
22	03	02	02	010	00	LOS CERROS
22	03	02	02	011	00	LOMA AL MEDIO
<b>22</b>	<b>03</b>	<b>02</b>	<b>03</b>	<b>000</b>	<b>00</b>	<b>DAMIÁN</b>
22	03	02	03	001	00	DAMIÁN
22	03	02	03	002	00	MONTE DE LOS POLLOS
22	03	02	03	003	00	RAFÉ
22	03	02	03	004	00	PINALITO
<b>22</b>	<b>03</b>	<b>02</b>	<b>04</b>	<b>000</b>	<b>00</b>	<b>EL CENTRO</b>
22	03	02	04	001	00	SABÓ
22	03	02	04	002	00	LA CRUZ DE VICENTE
22	03	02	04	003	00	LA SABANA
22	03	02	04	004	00	LOS BOTAOS
<b>22</b>	<b>03</b>	<b>02</b>	<b>05</b>	<b>000</b>	<b>00</b>	<b>GAJO DE PEDRO</b>
22	03	02	05	001	00	GAJO DE PEDRO
22	03	02	05	002	00	LA CAÑADA DEL RÍO
22	03	02	05	003	00	LOS HINOJOS
22	03	02	05	004	00	EL CRUCE DEL PEÑAL
22	03	02	05	005	00	PLACER BONITO DE PEDRO
<b>22</b>	<b>03</b>	<b>02</b>	<b>06</b>	<b>000</b>	<b>00</b>	<b>VALLECITO</b>
22	03	02	06	001	00	EL VALLECITO

República Dominicana  
División territorial de San Juan, 2009.

Provincia	Municipio	Distrito municipal	Sección	Barrio/paraje	Sub-barrio	Nombre
22	03	02	06	002	00	CAOBITA
22	03	02	06	003	00	EL PALERO
22	03	02	06	004	00	SABANA DEL LINO
<b>22</b>	<b>03</b>	<b>03</b>	<b>00</b>	<b>000</b>	<b>00</b>	<b>BATISTA (D.M)</b>
<b>22</b>	<b>03</b>	<b>03</b>	<b>01</b>	<b>000</b>	<b>00</b>	<b>BATISTA (ZONA URBANA)</b>
<b>22</b>	<b>03</b>	<b>03</b>	<b>01</b>	<b>001</b>	<b>00</b>	<b>BATISTA O CENTRO DEL PUEBLO</b>
22	03	03	01	001	01	BATISTA O CENTRO DEL PUEBLO
22	03	03	01	001	02	TIERRITA BLANCA
<b>22</b>	<b>03</b>	<b>03</b>	<b>02</b>	<b>000</b>	<b>00</b>	<b>PINAR DE LA CANA</b>
22	03	03	02	001	00	PINAR DE LA CANA
22	03	03	02	002	00	LOS TABLONES
22	03	03	02	003	00	EL MANIERCITO
22	03	03	02	004	00	EL BARRERITO
<b>22</b>	<b>03</b>	<b>03</b>	<b>03</b>	<b>000</b>	<b>00</b>	<b>ABRAS LAS YAYAS</b>
22	03	03	03	001	00	ABRAS DE LAS YAYAS
22	03	03	03	002	00	LAGUNITA
22	03	03	03	003	00	EL GUAMALITO
22	03	03	03	004	00	LOS NARANJOS
<b>22</b>	<b>03</b>	<b>03</b>	<b>04</b>	<b>000</b>	<b>00</b>	<b>BATISTA</b>
22	03	03	04	001	00	EL CAIMONIAL
22	03	03	04	002	00	EL PALMAR
22	03	03	04	003	00	EL BARRERO
22	03	03	04	004	00	TIERRITA BLANCA
<b>22</b>	<b>04</b>	<b>00</b>	<b>00</b>	<b>000</b>	<b>00</b>	<b>JUAN DE HERRERA</b>
<b>22</b>	<b>04</b>	<b>01</b>	<b>00</b>	<b>000</b>	<b>00</b>	<b>JUAN DE HERRERA</b>
<b>22</b>	<b>04</b>	<b>01</b>	<b>01</b>	<b>000</b>	<b>00</b>	<b>JUAN DE HERRERA (ZONA URBANA)</b>
<b>22</b>	<b>04</b>	<b>01</b>	<b>01</b>	<b>001</b>	<b>00</b>	<b>CENTRO DEL PUEBLO</b>
22	04	01	01	001	01	CENTRO DEL PUEBLO
<b>22</b>	<b>04</b>	<b>01</b>	<b>01</b>	<b>002</b>	<b>00</b>	<b>NUEVA ESPERANZA O PROYECTO 3</b>
22	04	01	01	002	01	NUEVA ESPERANZA O PROYECTO 3
22	04	01	01	002	02	PROYECTO 4
<b>22</b>	<b>04</b>	<b>01</b>	<b>01</b>	<b>003</b>	<b>00</b>	<b>LOS BILLETEROS</b>
22	04	01	01	003	01	LOS BILLETEROS
<b>22</b>	<b>04</b>	<b>01</b>	<b>01</b>	<b>004</b>	<b>00</b>	<b>BUENA VISTA</b>
22	04	01	01	004	01	BUENA VISTA
<b>22</b>	<b>04</b>	<b>01</b>	<b>01</b>	<b>005</b>	<b>00</b>	<b>DE LUZ</b>
22	04	01	01	005	01	DE LUZ
<b>22</b>	<b>04</b>	<b>01</b>	<b>01</b>	<b>006</b>	<b>00</b>	<b>ENSANCHE LA RUBIA</b>
22	04	01	01	006	01	ENSANCHE LA RUBIA
<b>22</b>	<b>04</b>	<b>01</b>	<b>01</b>	<b>007</b>	<b>00</b>	<b>PROYECTO 1 Ó MAXIMILIANO PERDOMO</b>
22	04	01	01	007	01	PROYECTO 1 Ó MAXIMILIANO PERDOMO
<b>22</b>	<b>04</b>	<b>01</b>	<b>02</b>	<b>000</b>	<b>00</b>	<b>LOS MONTONES</b>
22	04	01	02	001	00	LOS BALLETEROS
22	04	01	02	002	00	LOMA VERDE
22	04	01	02	003	00	LA LIMA
22	04	01	02	004	00	LOS MONTONES
22	04	01	02	005	00	GAJO DE LOS CABALLOS
22	04	01	02	006	00	CUFI
<b>22</b>	<b>04</b>	<b>01</b>	<b>03</b>	<b>000</b>	<b>00</b>	<b>JUAN DE HERRERA</b>
22	04	01	03	001	00	BUENA VISTA
22	04	01	03	002	00	CORRAL DE LOS INDIOS
22	04	01	03	003	00	SABANA DE LA VACA
22	04	01	03	004	00	LAS OVEJAS
22	04	01	03	005	00	LOS MAMEYES
22	04	01	03	006	00	LA PEÑA
22	04	01	03	007	00	BERRINCHE
<b>22</b>	<b>04</b>	<b>02</b>	<b>00</b>	<b>000</b>	<b>00</b>	<b>JÍNOVA (D. M.).</b>
<b>22</b>	<b>04</b>	<b>02</b>	<b>01</b>	<b>000</b>	<b>00</b>	<b>JÍNOVA (ZONA URBANA)</b>
<b>22</b>	<b>04</b>	<b>02</b>	<b>01</b>	<b>001</b>	<b>00</b>	<b>JÍNOVA ARRIBA</b>
22	04	02	01	001	01	JÍNOVA ARRIBA
22	04	02	01	001	02	EL HIGO
<b>22</b>	<b>04</b>	<b>02</b>	<b>02</b>	<b>000</b>	<b>00</b>	<b>JÍNOVA</b>
22	04	02	02	001	00	JÍNOVA ABAJO
22	04	02	02	002	00	LAS CABIRMAS
22	04	02	02	003	00	MATA AROMA
22	04	02	02	004	00	JÍNOVA AL MEDIO
22	04	02	02	005	00	JÍNOVA ARRIBA
22	04	02	02	006	00	EL DONAO



República Dominicana  
División territorial de San Juan, 2009.

Provincia	Municipio	Distrito municipal	Sección	Barrio/paraje	Sub-barrio	Nombre
22	04	02	02	007	00	LOS BOTADOS
22	04	02	02	008	00	MATARRATÓN
22	04	02	02	009	00	CAÑADA DE LUIS
<b>22</b>	<b>04</b>	<b>02</b>	<b>03</b>	<b>000</b>	<b>00</b>	<b>SOSA</b>
22	04	02	03	001	00	LAS CARRERAS
22	04	02	03	002	00	PIEDRA BLANCA
22	04	02	03	003	00	EL HOYO
22	04	02	03	004	00	SOSA
22	04	02	03	005	00	LA SABANA
22	04	02	03	006	00	SOLORÍN
22	04	02	03	007	00	SAN RAMÓN
<b>22</b>	<b>04</b>	<b>02</b>	<b>04</b>	<b>000</b>	<b>00</b>	<b>JAQUIMEYES</b>
22	04	02	04	001	00	JAQUIMEYES
<b>22</b>	<b>04</b>	<b>02</b>	<b>05</b>	<b>000</b>	<b>00</b>	<b>CORBANAL</b>
22	04	02	05	001	00	CORBANAL
<b>22</b>	<b>05</b>	<b>00</b>	<b>00</b>	<b>000</b>	<b>00</b>	<b>LAS MATAS DE FARFÁN</b>
<b>22</b>	<b>05</b>	<b>01</b>	<b>00</b>	<b>000</b>	<b>00</b>	<b>LAS MATAS DE FARFÁN</b>
<b>22</b>	<b>05</b>	<b>01</b>	<b>01</b>	<b>000</b>	<b>00</b>	<b>LAS MATAS DE FARFÁN (ZONA URBANA)</b>
<b>22</b>	<b>05</b>	<b>01</b>	<b>01</b>	<b>001</b>	<b>00</b>	<b>CENTRO DEL PUEBLO</b>
22	05	01	01	001	01	CENTRO DEL PUEBLO
22	05	01	01	001	02	MESOPOTAMIA
<b>22</b>	<b>05</b>	<b>01</b>	<b>01</b>	<b>002</b>	<b>00</b>	<b>LA MANICERA</b>
22	05	01	01	002	01	LA MANICERA
<b>22</b>	<b>05</b>	<b>01</b>	<b>01</b>	<b>003</b>	<b>00</b>	<b>LA MINA</b>
22	05	01	01	003	01	LA MINA
<b>22</b>	<b>05</b>	<b>01</b>	<b>01</b>	<b>004</b>	<b>00</b>	<b>HERMANAS MIRABAL</b>
22	05	01	01	004	01	HERMANAS MIRABAL
<b>22</b>	<b>05</b>	<b>01</b>	<b>01</b>	<b>005</b>	<b>00</b>	<b>PUEBLO NUEVO</b>
22	05	01	01	005	01	PUEBLO NUEVO
22	05	01	01	005	02	LA ANTENA
22	05	01	01	005	03	LOS CARTONES
<b>22</b>	<b>05</b>	<b>01</b>	<b>01</b>	<b>006</b>	<b>00</b>	<b>VILLA ESPERANZA O VILLA FÁTIMA</b>
22	05	01	01	006	01	VILLA ESPERANZA O VILLA FÁTIMA
22	05	01	01	006	02	EL CORBANITO
22	05	01	01	006	03	LOS MULTI
22	05	01	01	006	04	LOS TRANSFORMADORES
22	05	01	01	006	05	LA MILAGROSA
<b>22</b>	<b>05</b>	<b>01</b>	<b>01</b>	<b>007</b>	<b>00</b>	<b>RESIDENCIAL EL CRISTO</b>
22	05	01	01	007	01	RESIDENCIAL EL CRISTO
<b>22</b>	<b>05</b>	<b>01</b>	<b>01</b>	<b>008</b>	<b>00</b>	<b>EL CAJUIL</b>
22	05	01	01	008	01	CAJUIL BLANCO
22	05	01	01	008	02	CAJUIL PRIETO
22	05	01	01	008	03	RESIDENCIAL CANÓ
<b>22</b>	<b>05</b>	<b>01</b>	<b>01</b>	<b>009</b>	<b>00</b>	<b>VILLA CARMEN O LA GALLERA</b>
22	05	01	01	009	01	VILLA CARMEN O LA GALLERA
<b>22</b>	<b>05</b>	<b>01</b>	<b>01</b>	<b>010</b>	<b>00</b>	<b>LA CRUZ</b>
22	05	01	01	010	01	LA CRUZ
<b>22</b>	<b>05</b>	<b>01</b>	<b>01</b>	<b>011</b>	<b>00</b>	<b>BLANCO O JOSÉ FRANCISCO PEÑA GÓMEZ</b>
22	05	01	01	011	01	BLANCO O JOSÉ FRANCISCO PEÑA GÓMEZ
<b>22</b>	<b>05</b>	<b>01</b>	<b>01</b>	<b>012</b>	<b>00</b>	<b>LOS BARRANCONES</b>
22	05	01	01	012	01	LOS BARRANCONES
<b>22</b>	<b>05</b>	<b>01</b>	<b>02</b>	<b>000</b>	<b>00</b>	<b>LA ESTANCIA</b>
22	05	01	02	001	00	BAYAMÓN
22	05	01	02	002	00	CABEZA DE BESTIA
22	05	01	02	003	00	COMEDERO BAYO
22	05	01	02	004	00	EL BARRERO
22	05	01	02	005	00	EL BATEY
22	05	01	02	006	00	EL MAMÓN
22	05	01	02	007	00	GUAYABO
22	05	01	02	008	00	LA ESTANCIA
22	05	01	02	009	00	LA MARINUELA
22	05	01	02	010	00	LA MESETA
22	05	01	02	011	00	LAS MULAS
22	05	01	02	012	00	LOS CORBANITOS
22	05	01	02	013	00	LOS CORRALES
22	05	01	02	014	00	LOS CORRALITOS
22	05	01	02	015	00	LOS FUNDOS VIEJOS
22	05	01	02	016	00	LOS MEMISOS

República Dominicana  
División territorial de San Juan, 2009.

Provincia	Municipio	Distrito municipal	Sección	Barrio/paraje	Sub-barrio	Nombre
22	05	01	02	017	00	MONTE ARRIBA
22	05	01	02	018	00	MORONTE
22	05	01	02	019	00	PETRONICA
22	05	01	02	020	00	PIEDRA DE AMOLAR
22	05	01	02	021	00	SAN JOSÉ
22	05	01	02	022	00	LOS AQUINO
22	05	01	02	023	00	CARRERA DE HIGÜERO
22	05	01	02	024	00	CARRERA DE BURRO
22	05	01	02	025	00	SABANA SIERRA
22	05	01	02	026	00	RAMÓN CASTILLO
22	05	01	02	027	00	TUMBA COCO
22	05	01	02	028	00	LA FLOR
22	05	01	02	029	00	AÑO NUEVO
<b>22</b>	<b>05</b>	<b>01</b>	<b>03</b>	<b>000</b>	<b>00</b>	<b>YABONICO</b>
22	05	01	03	001	00	LOS BARREROS
22	05	01	03	002	00	CAÑADA HONDA
22	05	01	03	003	00	CARRERA BONITA
22	05	01	03	004	00	CATANAMATÍAS
22	05	01	03	005	00	LOS CERCADILLOS
22	05	01	03	006	00	LOS COROCITOS
22	05	01	03	007	00	EL COROZAL
22	05	01	03	008	00	EL ALTO
22	05	01	03	009	00	EL PANDO
22	05	01	03	010	00	EL RODEO
22	05	01	03	011	00	GAJO DEL LOCO
22	05	01	03	012	00	YABONICO
22	05	01	03	013	00	LA ARTEMISA O LA ALTAMISA
22	05	01	03	014	00	LA CABUYA
22	05	01	03	015	00	LA CHINA
22	05	01	03	016	00	LA ENEA
22	05	01	03	017	00	LA ISABELITA
22	05	01	03	018	00	LA LAGUNA
22	05	01	03	019	00	LA REGADERA
22	05	01	03	020	00	LA SIERRA
22	05	01	03	021	00	LOS DERRAMADEROS
22	05	01	03	022	00	LOS JOBILLOS
22	05	01	03	023	00	MONTADA O MONTE ARA
22	05	01	03	024	00	PAJONAL
22	05	01	03	025	00	PALOS AMARGOS
22	05	01	03	026	00	PAN DE AZÚCAR
22	05	01	03	027	00	SABANA DE CÓMELO O DE COMER
22	05	01	03	028	00	SABANA EN MEDIO (CATANAMATÍAS)
22	05	01	03	029	00	SABANA EN MEDIO (LOS COPEYES)
22	05	01	03	030	00	SABANA TUNA
22	05	01	03	031	00	SEVERINO
22	05	01	03	032	00	TRES MANGAS
22	05	01	03	033	00	LOS COPEYES
22	05	01	03	034	00	CARRERA DE LIMÓN
22	05	01	03	035	00	LA LOMITA
22	05	01	03	036	00	SALADILLOS
22	05	01	03	037	00	EL CARRIZAL
22	05	01	03	038	00	LA CIÉNAGA
22	05	01	03	039	00	SABANA DE GUANO
22	05	01	03	040	00	CABEZADA
22	05	01	03	041	00	CARRERA DE PALMA
22	05	01	03	042	00	LOS BOTADOS
22	05	01	03	043	00	EL PLACER
22	05	01	03	044	00	CAMPOCHO
22	05	01	03	045	00	CORRAL FALSO
22	05	01	03	046	00	CALABOZO
<b>22</b>	<b>05</b>	<b>01</b>	<b>04</b>	<b>000</b>	<b>00</b>	<b>LAS CARRERAS</b>
22	05	01	04	001	00	HATO ROSARIO
22	05	01	04	002	00	LOS JABOSOS
22	05	01	04	003	00	EL HOYO
22	05	01	04	004	00	LOS CERRITOS
22	05	01	04	005	00	GUAZUMAL
22	05	01	04	006	00	CARRERA CONUCO
22	05	01	04	007	00	SABANA BONITA

República Dominicana  
División territorial de San Juan, 2009.

Provincia	Municipio	Distrito municipal	Sección	Barrio/paraje	Sub-barrio	Nombre
22	05	01	02	017	00	MONTE ARRIBA
22	05	01	02	018	00	MORONTE
22	05	01	02	019	00	PETRONICA
22	05	01	02	020	00	PIEDRA DE AMOLAR
22	05	01	02	021	00	SAN JOSÉ
22	05	01	02	022	00	LOS AQUINO
22	05	01	02	023	00	CARRERA DE HIGÜERO
22	05	01	02	024	00	CARRERA DE BURRO
22	05	01	02	025	00	SABANA SIERRA
22	05	01	02	026	00	RAMÓN CASTILLO
22	05	01	02	027	00	TUMBA COCO
22	05	01	02	028	00	LA FLOR
22	05	01	02	029	00	AÑO NUEVO
<b>22</b>	<b>05</b>	<b>01</b>	<b>03</b>	<b>000</b>	<b>00</b>	<b>YABONICO</b>
22	05	01	03	001	00	LOS BARREROS
22	05	01	03	002	00	CAÑADA HONDA
22	05	01	03	003	00	CARRERA BONITA
22	05	01	03	004	00	CATANAMATÍAS
22	05	01	03	005	00	LOS CERCADILLOS
22	05	01	03	006	00	LOS COROCITOS
22	05	01	03	007	00	EL COROZAL
22	05	01	03	008	00	EL ALTO
22	05	01	03	009	00	EL PANDO
22	05	01	03	010	00	EL RODEO
22	05	01	03	011	00	GAJO DEL LOCO
22	05	01	03	012	00	YABONICO
22	05	01	03	013	00	LA ARTEMISA O LA ALTAMISA
22	05	01	03	014	00	LA CABUYA
22	05	01	03	015	00	LA CHINA
22	05	01	03	016	00	LA ENEA
22	05	01	03	017	00	LA ISABELITA
22	05	01	03	018	00	LA LAGUNA
22	05	01	03	019	00	LA REGADERA
22	05	01	03	020	00	LA SIERRA
22	05	01	03	021	00	LOS DERRAMADEROS
22	05	01	03	022	00	LOS JOBILLOS
22	05	01	03	023	00	MONTADA O MONTE ARA
22	05	01	03	024	00	PAJONAL
22	05	01	03	025	00	PALOS AMARGOS
22	05	01	03	026	00	PAN DE AZÚCAR
22	05	01	03	027	00	SABANA DE CÓMELO O DE COMER
22	05	01	03	028	00	SABANA EN MEDIO (CATANAMATÍAS)
22	05	01	03	029	00	SABANA EN MEDIO (LOS COPEYES)
22	05	01	03	030	00	SABANA TUNA
22	05	01	03	031	00	SEVERINO
22	05	01	03	032	00	TRES MANGAS
22	05	01	03	033	00	LOS COPEYES
22	05	01	03	034	00	CARRERA DE LIMÓN
22	05	01	03	035	00	LA LOMITA
22	05	01	03	036	00	SALADILLOS
22	05	01	03	037	00	EL CARRIZAL
22	05	01	03	038	00	LA CIÉNAGA
22	05	01	03	039	00	SABANA DE GUANO
22	05	01	03	040	00	CABEZADA
22	05	01	03	041	00	CARRERA DE PALMA
22	05	01	03	042	00	LOS BOTADOS
22	05	01	03	043	00	EL PLACER
22	05	01	03	044	00	CAMPOCHO
22	05	01	03	045	00	CORRAL FALSO
22	05	01	03	046	00	CALABOZO
<b>22</b>	<b>05</b>	<b>01</b>	<b>04</b>	<b>000</b>	<b>00</b>	<b>LAS CARRERAS</b>
22	05	01	04	001	00	HATO ROSARIO
22	05	01	04	002	00	LOS JABOSOS
22	05	01	04	003	00	EL HOYO
22	05	01	04	004	00	LOS CERRITOS
22	05	01	04	005	00	GUAZUMAL
22	05	01	04	006	00	CARRERA CONUCO
22	05	01	04	007	00	SABANA BONITA

República Dominicana  
División territorial de San Juan, 2009.

Provincia	Municipio	Distrito municipal	Sección	Barrio/paraje	Sub-barrio	Nombre
22	05	01	04	008	00	LA FACUNDA
22	05	01	04	009	00	EL NARANJO
22	05	01	04	010	00	LOS BOTADOS
22	05	01	04	011	00	LA MOCHA
22	05	01	04	012	00	EL QUEMADO
22	05	01	04	013	00	LOS APOSENTOS
22	05	01	04	014	00	EL POZO
22	05	01	04	015	00	PUNTA CAÑA
22	05	01	04	016	00	LA SIEMBRA
22	05	01	04	017	00	LA ANGOLA
22	05	01	04	018	00	LA LOMITA
22	05	01	04	019	00	LOS PEÑASCOS
22	05	01	04	020	00	LOS CORRALES
22	05	01	04	021	00	JUAN BROWN
22	05	01	04	022	00	LA JAGUA
22	05	01	04	023	00	LOS POTROCARRERAS
22	05	01	04	024	00	LA TUNA
22	05	01	04	025	00	LOS CÓRBANOS
<b>22</b>	<b>05</b>	<b>02</b>	<b>00</b>	<b>000</b>	<b>00</b>	<b>MATAYAYA (D. M.).</b>
<b>22</b>	<b>05</b>	<b>02</b>	<b>01</b>	<b>000</b>	<b>00</b>	<b>MATAYAYA (ZONA URBANA)</b>
<b>22</b>	<b>05</b>	<b>02</b>	<b>01</b>	<b>001</b>	<b>00</b>	<b>MATAYAYA O EL BATEY</b>
22	05	02	01	001	01	MATAYAYA O EL BATEY
22	05	02	01	001	02	LA SABANA
22	05	02	01	001	03	EL PEDREGAL
22	05	02	01	001	04	EL RINCÓN
<b>22</b>	<b>05</b>	<b>02</b>	<b>02</b>	<b>000</b>	<b>00</b>	<b>LAS CARRERAS</b>
22	05	02	02	001	00	ARROYO ZAYAS
22	05	02	02	002	00	PALMA CANA
22	05	02	02	003	00	EL CORTE
22	05	02	02	004	00	EL ALMÁCIGO
22	05	02	02	005	00	EL MUEY
22	05	02	02	006	00	LAS CARRERAS
22	05	02	02	007	00	LA LOMA
<b>22</b>	<b>05</b>	<b>02</b>	<b>03</b>	<b>000</b>	<b>00</b>	<b>COCINERA</b>
22	05	02	03	001	00	EL CAJUIL PRIETO
22	05	02	03	002	00	LOS CERROS
22	05	02	03	003	00	COCINERA
22	05	02	03	004	00	EL BARRERITO
22	05	02	03	005	00	LA VIGÍA
22	05	02	03	006	00	LAS CARRERAS DE CEIBA
22	05	02	03	007	00	EL CAJUIL BLANCO
22	05	02	03	008	00	GUARAGUAO
22	05	02	03	009	00	RANCHO DE JUANA
22	05	02	03	010	00	GUAYABO
<b>22</b>	<b>05</b>	<b>02</b>	<b>04</b>	<b>000</b>	<b>00</b>	<b>LOS JOBOS</b>
22	05	02	04	001	00	EL PINO
22	05	02	04	002	00	GUANITO
22	05	02	04	003	00	LA BAITOÍTA ARRIBA
22	05	02	04	004	00	LA JAGÜITA
22	05	02	04	005	00	LA POCILGA
22	05	02	04	006	00	LOS JOBOS
22	05	02	04	007	00	MANGIL ABAJO
22	05	02	04	008	00	MIGUEL MARTÍNEZ
22	05	02	04	009	00	RÍO DEL PADRE
22	05	02	04	010	00	ARROYO SALADO
22	05	02	04	011	00	LOS CIMARRONES
22	05	02	04	013	00	LAGUNA PRIETA
22	05	02	04	014	00	LAS CARRERAS
22	05	02	04	016	00	LAS AUYAMAS
<b>22</b>	<b>05</b>	<b>02</b>	<b>05</b>	<b>000</b>	<b>00</b>	<b>OLIVERO</b>
22	05	02	05	001	00	EL SALTO
22	05	02	05	002	00	LOS CERCADILLOS
22	05	02	05	003	00	LOS FUNDOS DE OLIVERO
22	05	02	05	004	00	LOS ALEJO
22	05	02	05	005	00	LOS HOYOS
22	05	02	05	006	00	LOS MOLINOS
22	05	02	05	007	00	LUIS SIMÓN
22	05	02	05	008	00	LOS CALABOZOS

República Dominicana  
División territorial de San Juan, 2009.

Provincia	Municipio	Distrito municipal	Sección	Barrio/paraje	Sub-barrio	Nombre
22	05	02	05	009	00	CUERO DE GENTE
22	05	02	05	010	00	SABANA BONITA
22	05	02	05	011	00	EL GUANAL
<b>22</b>	<b>05</b>	<b>02</b>	<b>06</b>	<b>000</b>	<b>00</b>	<b>MATAYAYA</b>
22	05	02	06	001	00	CARRERA DE MARCOS
22	05	02	06	002	00	EL PEDREGAL
22	05	02	06	003	00	CARA LINDA
22	05	02	06	004	00	EL MAMÓN
22	05	02	06	005	00	LA HOYA
22	05	02	06	006	00	RINCÓN DE LA OLLA
22	05	02	06	007	00	BUENA VISTA
22	05	02	06	008	00	EL CRUCE
22	05	02	06	009	00	MATAYAYA
<b>22</b>	<b>05</b>	<b>03</b>	<b>00</b>	<b>000</b>	<b>00</b>	<b>CARRERA DE YEGUAS (D. M.).</b>
<b>22</b>	<b>05</b>	<b>03</b>	<b>01</b>	<b>000</b>	<b>00</b>	<b>CARRERA DE YEGUAS (ZONA URBANA)</b>
<b>22</b>	<b>05</b>	<b>03</b>	<b>01</b>	<b>001</b>	<b>00</b>	<b>CARRERA DE YEGUAS</b>
22	05	03	01	001	01	CARRERA DE YEGUAS
<b>22</b>	<b>05</b>	<b>03</b>	<b>02</b>	<b>000</b>	<b>00</b>	<b>CARRERA DE YEGUAS</b>
22	05	03	02	001	00	LOS TROZOS
22	05	03	02	002	00	GUARDARRAYA
22	05	03	02	003	00	GUAYABO
22	05	03	02	004	00	GUAYACÁN
22	05	03	02	005	00	HOYO PRIETO
22	05	03	02	006	00	LOS MANACLES
22	05	03	02	007	00	MEDIA LUNA
22	05	03	02	008	00	TABACAL
22	05	03	02	009	00	COPEY SANO
22	05	03	02	010	00	PINAL CLARO
22	05	03	02	011	00	LOMA SABANA DE LA SIERRA
22	05	03	02	012	00	CAÑADA GRANDE
22	05	03	02	013	00	LEANDRO
22	05	03	02	014	00	CANDELONES
22	05	03	02	015	00	MATA DE LOS CAOS
22	05	03	02	016	00	CALABOZO
<b>22</b>	<b>05</b>	<b>03</b>	<b>03</b>	<b>000</b>	<b>00</b>	<b>CAÑA SEGURA</b>
22	05	03	03	001	00	CAÑA SEGURA
<b>22</b>	<b>05</b>	<b>03</b>	<b>04</b>	<b>000</b>	<b>00</b>	<b>POZO HONDO</b>
22	05	03	04	001	00	POZO HONDO
22	05	03	04	002	00	LOS LADRILLOS
22	05	03	04	003	00	LOS LIMONES
22	05	03	04	004	00	CAÑADA DE ANTONIO
<b>22</b>	<b>05</b>	<b>03</b>	<b>05</b>	<b>000</b>	<b>00</b>	<b>RANCHITO</b>
22	05	03	05	001	00	RANCHITO
22	05	03	05	002	00	PALMA SOLA
22	05	03	05	003	00	LOS GUAYUYOS
22	05	03	05	004	00	ALTO DE LA FLORES
22	05	03	05	005	00	PASO FUERTE
22	05	03	05	006	00	VALLECITO
<b>22</b>	<b>05</b>	<b>03</b>	<b>06</b>	<b>000</b>	<b>00</b>	<b>ESCONDIDO</b>
22	05	03	06	001	00	ESCONDIDO
22	05	03	06	002	00	EL GUANÁBANO
22	05	03	06	003	00	LAS PIEDRAS
22	05	03	06	004	00	SABANETA
22	05	03	06	005	00	LA CRUZ
<b>22</b>	<b>05</b>	<b>03</b>	<b>07</b>	<b>000</b>	<b>00</b>	<b>YACAHUEQUE</b>
22	05	03	07	001	00	YACAHUEQUE
<b>22</b>	<b>06</b>	<b>00</b>	<b>00</b>	<b>000</b>	<b>00</b>	<b>VALLEJUELO</b>
<b>22</b>	<b>06</b>	<b>01</b>	<b>00</b>	<b>000</b>	<b>00</b>	<b>VALLEJUELO</b>
<b>22</b>	<b>06</b>	<b>01</b>	<b>01</b>	<b>000</b>	<b>00</b>	<b>VALLEJUELO (ZONA URBANA)</b>
<b>22</b>	<b>06</b>	<b>01</b>	<b>01</b>	<b>001</b>	<b>00</b>	<b>LAS CLAVELLINAS</b>
22	06	01	01	001	01	LAS CLAVELLINAS
22	06	01	01	001	02	EL PLAY
<b>22</b>	<b>06</b>	<b>01</b>	<b>01</b>	<b>002</b>	<b>00</b>	<b>LA COLONIA</b>
22	06	01	01	002	01	LA COLONIA
<b>22</b>	<b>06</b>	<b>01</b>	<b>01</b>	<b>003</b>	<b>00</b>	<b>EL HATO O CENTRO DEL PUEBLO</b>
22	06	01	01	003	01	EL HATO O CENTRO DEL PUEBLO
<b>22</b>	<b>06</b>	<b>01</b>	<b>01</b>	<b>004</b>	<b>00</b>	<b>LAS FLORES O CARRERA DE YEGUAS</b>
22	06	01	01	004	01	LAS FLORES O CARRERA DE YEGUAS

República Dominicana  
División territorial de San Juan, 2009.

Provincia	Municipio	Distrito municipal	Sección	Barrio/paraje	Sub-barrio	Nombre
22	06	01	01	005	00	LINDO
22	06	01	01	005	01	LINDO
22	06	01	01	006	00	LOS FUNDOS
22	06	01	01	006	01	LOS FUNDOS
22	06	01	01	007	00	LOS PINOS
22	06	01	01	007	01	LOS PINOS
22	06	01	01	008	00	EL DIEZ
22	06	01	01	008	01	EL DIEZ
22	06	01	01	009	00	EL BOLSILLO, LA CURVITA O EL ABANICO
22	06	01	01	009	01	EL BOLSILLO, LA CURVITA O EL ABANICO
22	06	01	02	000	00	RÍO ARRIBA DEL SUR
22	06	01	02	001	00	LA ALTAMISA
22	06	01	02	002	00	PEDRO SÁNCHEZ
22	06	01	02	003	00	SABANA GRANDE
22	06	01	02	004	00	EL GUAYABO
22	06	01	02	005	00	CAÑAFÍSTOL
22	06	01	02	006	00	CAPULÍN
22	06	01	02	007	00	LOS POZOS
22	06	01	02	008	00	RÍO ARRIBA DEL SUR
22	06	01	02	009	00	CAÑADA DE PALMA
22	06	01	02	010	00	PALMA CAÑA
22	06	01	02	011	00	EL BARRERO
22	06	01	02	012	00	LAS CAÑITAS
22	06	01	02	013	00	LOS FUNDOS
22	06	01	02	014	00	LA ROSA
22	06	01	02	015	00	SONADOR
22	06	01	02	017	00	EL POZO DE LIMÓN
22	06	02	00	000	00	JORJILLO (D. M.).
22	06	02	01	000	00	JORJILLO (ZONA URBANA)
22	06	02	01	001	00	RODEO
22	06	02	01	001	01	RODEO
22	06	02	01	002	00	AZUL
22	06	02	01	002	01	AZUL
22	06	02	01	002	02	LOS PINOS
22	06	02	02	000	00	JORJILLO
22	06	02	02	001	00	LA CAOBITA
22	06	02	02	002	00	EL RODEO
22	06	02	02	003	00	EL AZUL
22	06	02	02	004	00	LA PATILLA
22	06	02	02	005	00	PIE CANO
22	06	02	02	006	00	MAY ISABEL
22	06	02	02	007	00	EL BARRERO LA PUERTA
22	06	02	02	008	00	LA CEIBA
22	06	02	02	009	00	LA SIEMBRYTA
22	06	02	02	010	00	CABEZA DEL RODEO
22	06	02	03	000	00	CAÑADA DEL CAFÉ
22	06	02	03	001	00	CAÑADA DEL CAFÉ
22	06	02	04	000	00	CARRERA DE PUERTA (CARRERA DE LA PUERCA)
22	06	02	04	001	00	CARRERA DE PUERTA (CARRERA DE LA PUERCA)

LEYENDA

	Provincia
	Municipio general
	Distrito municipal (Zona urbana)
	Sección
	Barrio o paraje

Fuente: Departamento de Cartografía, Oficina Nacional de Estadística.

---

**SAN PEDRO DE  
MACORÍS**

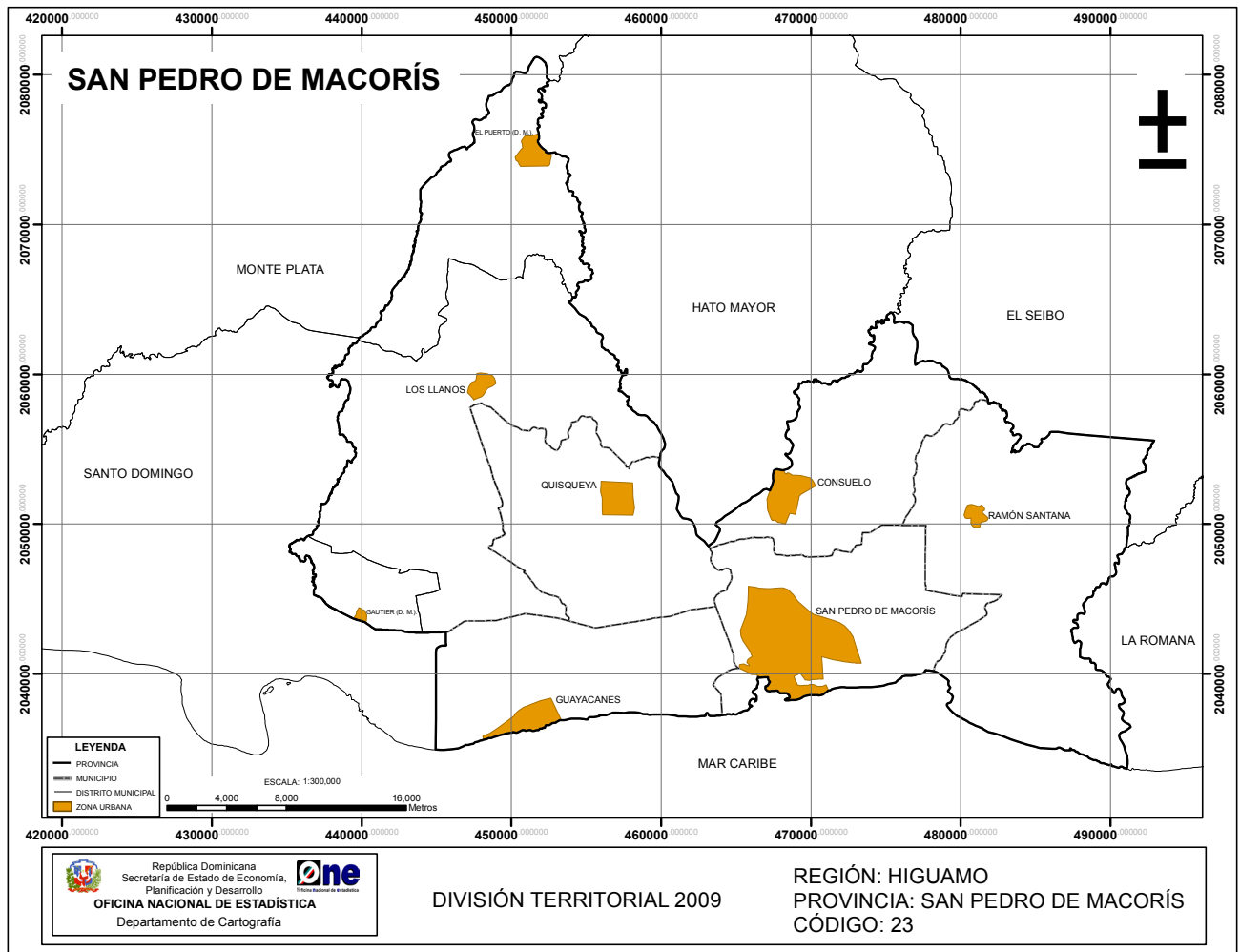
23

---





## San Pedro de Macorís



### - Ubicación geográfica

La provincia San Pedro de Macorís está situada en la Región Higuamo; su común cabecera es el municipio San Pedro de Macorís. Limita al norte con las provincias Hato Mayor, El Seibo y parte de Monte Plata, al este con la provincia La Romana, al sur con el mar Caribe, y al oeste con la zona oriental de la provincia Santo Domingo. Sus coordenadas son 18° 50' latitud norte y 69° 20' longitud oeste.

- **Extensión territorial:** 1,251.89 km<sup>2</sup>.

- **Población 2002:** 301,744 habitantes.

- **Densidad poblacional:** 241 hab/km<sup>2</sup>.

### - División territorial política:

Es la provincia número 23, constituida por 6 municipios, 2 distritos municipales, 19 secciones y 257 parajes.

### - Antecedentes históricos

El vocablo Macorís es de origen aborigen. El nombre de San Pedro, que se le antepuso al vocablo aborigen Macorís, aparece por primera vez en la Gaceta Oficial el 9 de agosto de 1958, en un documento, a modo de manifiesto, firmado por autoridades civiles y militares, publicado en julio de ese año en ciudad Trujillo.

Según la tradición, la fundación de San Pedro de Macorís se remonta a la ocupación haitiana en 1822, cuando un grupo de dominicanos se refugiaron en las proximidades del hoy puerto de Macorís huyendo de los dominadores, fundaron un caserío.

En 1852, Macorís que aún no se llamaba San Pedro, fue declarado puesto militar como sección que formaba parte de la común Hato Mayor; en 1882 fue erigido distrito marítimo con las comunes Macorís y San José de Los Llanos, hasta el 1907, año en que fue convertido en provincia.

Mediante la ley No.5220 sobre División Territorial, del 30 de septiembre de 1959, mantuvo su status de provincia con el nombre San Pedro de Macorís, constituida con los territorios de los municipios San Pedro de Macorís, Los Llanos y Ramón Santana, con la ciudad de San Pedro de Macorís como capital del municipio cabecera.

### - Relieve:

- Llanura: Se encuentra situada en la gran llanura oriental.

- Recursos mineros: caliza y arcilla

### - Hidrografía:

- Llanura: La extensa llanura de la provincia es regada por numerosos ríos,
- Ríos: de considerable caudal pero de corto curso, estos son Macorís, Soco, Casuí, Cumayasa, Higuamo o Iguamo, este último es navegable en varios kilómetros.
- Arroyos: Famier, Hondo y Los Bazanes.
- Lagunas: Clara, El Hundidero, La Polea y Galán.
- Puerto: San Pedro de Macorís, situado en el estuario del río Higuamo.

### - Clima

Tropical húmedo de sabana. Registra una temperatura media anual de unos 25°C, y una precipitación media anual de 1,012 milímetros.

- Área protegida: La reserva antropológica La Cueva de las Maravillas

República Dominicana  
División territorial de San Pedro de Macorís, 2009.

Provincia	Municipio	Distrito municipal	Sección	Barrio/paraje	Sub-barrio	Nombre
<b>23</b>	<b>00</b>	<b>00</b>	<b>00</b>	<b>000</b>	<b>00</b>	<b>SAN PEDRO DE MACORÍS</b>
<b>23</b>	<b>01</b>	<b>00</b>	<b>00</b>	<b>000</b>	<b>00</b>	<b>SAN PEDRO DE MACORÍS</b>
<b>23</b>	<b>01</b>	<b>01</b>	<b>00</b>	<b>000</b>	<b>00</b>	<b>SAN PEDRO DE MACORÍS</b>
<b>23</b>	<b>01</b>	<b>01</b>	<b>01</b>	<b>000</b>	<b>00</b>	<b>SAN PEDRO DE MACORÍS (ZONA URBANA)</b>
<b>23</b>	<b>01</b>	<b>01</b>	<b>01</b>	<b>001</b>	<b>00</b>	<b>LA PUNTA PESCADORA</b>
23	01	01	01	001	01	LA PUNTA PESCADORA
23	01	01	01	001	02	LA CULEBRA
23	01	01	01	001	03	LOS CANGREJITOS
23	01	01	01	001	04	NUEVO AMANECER
<b>23</b>	<b>01</b>	<b>01</b>	<b>01</b>	<b>002</b>	<b>00</b>	<b>BLANCO</b>
23	01	01	01	002	01	BLANCO
23	01	01	01	002	02	EL HOYO
23	01	01	01	002	03	CEMENTERIO TAMARINDO
23	01	01	01	002	04	CANTA LA RANA
23	01	01	01	002	05	DESTILERÍA BRUGAL
<b>23</b>	<b>01</b>	<b>01</b>	<b>01</b>	<b>003</b>	<b>00</b>	<b>PLACER BONITO</b>
23	01	01	01	003	01	PLACER BONITO
23	01	01	01	003	02	LA BARCA
23	01	01	01	003	03	LA ALTAGRACIA
23	01	01	01	003	04	EL SILENCIO
23	01	01	01	003	05	LA PRIMAVERA
<b>23</b>	<b>01</b>	<b>01</b>	<b>01</b>	<b>004</b>	<b>00</b>	<b>MÉXICO</b>
23	01	01	01	004	01	MÉXICO
<b>23</b>	<b>01</b>	<b>01</b>	<b>01</b>	<b>005</b>	<b>00</b>	<b>LAS PIEDRAS</b>
23	01	01	01	005	01	LAS PIEDRAS
<b>23</b>	<b>01</b>	<b>01</b>	<b>01</b>	<b>006</b>	<b>00</b>	<b>PEDRO JUSTO CARRIÓN</b>
23	01	01	01	006	01	PEDRO JUSTO CARRIÓN
<b>23</b>	<b>01</b>	<b>01</b>	<b>01</b>	<b>007</b>	<b>00</b>	<b>CENTRO DE LA CIUDAD</b>
23	01	01	01	007	01	CENTRO DE LA CIUDAD
<b>23</b>	<b>01</b>	<b>01</b>	<b>01</b>	<b>008</b>	<b>00</b>	<b>SECTOR EVANGELINA RODRÍGUEZ</b>
23	01	01	01	008	01	SECTOR EVANGELINA RODRÍGUEZ
<b>23</b>	<b>01</b>	<b>01</b>	<b>01</b>	<b>009</b>	<b>00</b>	<b>JAPÓN</b>
23	01	01	01	009	01	JAPÓN
<b>23</b>	<b>01</b>	<b>01</b>	<b>01</b>	<b>010</b>	<b>00</b>	<b>JUAN PABLO DUARTE</b>
23	01	01	01	010	01	JUAN PABLO DUARTE
<b>23</b>	<b>01</b>	<b>01</b>	<b>01</b>	<b>011</b>	<b>00</b>	<b>FILIPINAS</b>
23	01	01	01	011	01	FILIPINAS
<b>23</b>	<b>01</b>	<b>01</b>	<b>01</b>	<b>012</b>	<b>00</b>	<b>TOCONAL</b>
23	01	01	01	012	01	TOCONAL
<b>23</b>	<b>01</b>	<b>01</b>	<b>01</b>	<b>013</b>	<b>00</b>	<b>LA PLAYA DEL MUERTO</b>
23	01	01	01	013	01	LA PLAYA DEL MUERTO
<b>23</b>	<b>01</b>	<b>01</b>	<b>01</b>	<b>014</b>	<b>00</b>	<b>LOS GUANDULES</b>
23	01	01	01	014	01	LOS GUANDULES
23	01	01	01	014	02	SAN LORENZO
23	01	01	01	014	03	PROYECTO PORVENIR
23	01	01	01	014	04	LOS MULTIS
23	01	01	01	014	05	VILLA AZUCARERA
<b>23</b>	<b>01</b>	<b>01</b>	<b>01</b>	<b>015</b>	<b>00</b>	<b>VILLA VELÁZQUEZ</b>
23	01	01	01	015	01	VILLA VELÁZQUEZ
<b>23</b>	<b>01</b>	<b>01</b>	<b>01</b>	<b>016</b>	<b>00</b>	<b>LAS FLORES</b>
23	01	01	01	016	01	LAS FLORES
<b>23</b>	<b>01</b>	<b>01</b>	<b>01</b>	<b>017</b>	<b>00</b>	<b>INDEPENDENCIA</b>
23	01	01	01	017	01	INDEPENDENCIA
23	01	01	01	017	02	SECTOR CUATRO CAMINOS
<b>23</b>	<b>01</b>	<b>01</b>	<b>01</b>	<b>018</b>	<b>00</b>	<b>LOS MAESTROS</b>
23	01	01	01	018	01	LOS MAESTROS
<b>23</b>	<b>01</b>	<b>01</b>	<b>01</b>	<b>019</b>	<b>00</b>	<b>JOHN F. KENNEDY</b>
23	01	01	01	019	01	JOHN F. KENNEDY
<b>23</b>	<b>01</b>	<b>01</b>	<b>01</b>	<b>020</b>	<b>00</b>	<b>VILLA PROGRESO</b>
23	01	01	01	020	01	VILLA PROGRESO
23	01	01	01	020	02	3 1/2

República Dominicana  
División territorial de San Pedro de Macorís, 2009.

Provincia	Municipio	Distrito municipal	Sección	Barrio/paraje	Sub-barrio	Nombre
<b>23</b>	<b>01</b>	<b>01</b>	<b>01</b>	<b>021</b>	<b>00</b>	<b>SARMIENTO</b>
23	01	01	01	021	01	SARMIENTO
<b>23</b>	<b>01</b>	<b>01</b>	<b>01</b>	<b>022</b>	<b>00</b>	<b>LAS CAOBAS</b>
23	01	01	01	022	01	LAS CAOBAS
<b>23</b>	<b>01</b>	<b>01</b>	<b>01</b>	<b>023</b>	<b>00</b>	<b>RESTAURACIÓN</b>
23	01	01	01	023	01	RESTAURACIÓN
23	01	01	01	023	02	ORTIZ
<b>23</b>	<b>01</b>	<b>01</b>	<b>01</b>	<b>024</b>	<b>00</b>	<b>SECTOR MALLÉN</b>
23	01	01	01	024	01	SECTOR MALLÉN
<b>23</b>	<b>01</b>	<b>01</b>	<b>01</b>	<b>025</b>	<b>00</b>	<b>VILLA PROVIDENCIA</b>
23	01	01	01	025	01	VILLA PROVIDENCIA
23	01	01	01	025	02	LIBERTAD
<b>23</b>	<b>01</b>	<b>01</b>	<b>01</b>	<b>026</b>	<b>00</b>	<b>VILLA MUNICIPAL</b>
23	01	01	01	026	01	VILLA MUNICIPAL
<b>23</b>	<b>01</b>	<b>01</b>	<b>01</b>	<b>027</b>	<b>00</b>	<b>URBANIZACIÓN LA ROCA</b>
23	01	01	01	027	01	URBANIZACIÓN LA ROCA
<b>23</b>	<b>01</b>	<b>01</b>	<b>01</b>	<b>028</b>	<b>00</b>	<b>LINDO</b>
23	01	01	01	028	01	LINDO
<b>23</b>	<b>01</b>	<b>01</b>	<b>01</b>	<b>029</b>	<b>00</b>	<b>PUEBLO NUEVO O LA ARENA</b>
23	01	01	01	029	01	PUEBLO NUEVO O LA ARENA
<b>23</b>	<b>01</b>	<b>01</b>	<b>01</b>	<b>030</b>	<b>00</b>	<b>VILLA MAGDALENA</b>
23	01	01	01	030	01	VILLA MAGDALENA
<b>23</b>	<b>01</b>	<b>01</b>	<b>01</b>	<b>031</b>	<b>00</b>	<b>INVI - CEA</b>
23	01	01	01	031	01	INVI - CEA
<b>23</b>	<b>01</b>	<b>01</b>	<b>01</b>	<b>032</b>	<b>00</b>	<b>VILLA OLÍMPICA</b>
23	01	01	01	032	01	VILLA OLÍMPICA
<b>23</b>	<b>01</b>	<b>01</b>	<b>01</b>	<b>033</b>	<b>00</b>	<b>INGENIO PORVENIR</b>
23	01	01	01	033	01	INGENIO PORVENIR
23	01	01	01	033	02	BATEY LA VEGA CENTRAL
<b>23</b>	<b>01</b>	<b>01</b>	<b>01</b>	<b>034</b>	<b>00</b>	<b>INGENIO SANTA FE</b>
23	01	01	01	034	01	INGENIO SANTA FE
<b>23</b>	<b>01</b>	<b>01</b>	<b>01</b>	<b>035</b>	<b>00</b>	<b>LOMA DE COCHERO</b>
23	01	01	01	035	01	LOMA DE COCHERO
<b>23</b>	<b>01</b>	<b>01</b>	<b>01</b>	<b>036</b>	<b>00</b>	<b>BUENOS AIRES</b>
23	01	01	01	036	01	BUENOS AIRES
23	01	01	01	036	02	LA PATANA
<b>23</b>	<b>01</b>	<b>01</b>	<b>01</b>	<b>037</b>	<b>00</b>	<b>LA CERVECERÍA</b>
23	01	01	01	037	01	LA CERVECERÍA
<b>23</b>	<b>01</b>	<b>01</b>	<b>01</b>	<b>038</b>	<b>00</b>	<b>VILLA VISAN</b>
23	01	01	01	038	01	VILLA VISAN
<b>23</b>	<b>01</b>	<b>01</b>	<b>01</b>	<b>039</b>	<b>00</b>	<b>MIRAMAR</b>
23	01	01	01	039	01	MIRAMAR
<b>23</b>	<b>01</b>	<b>01</b>	<b>01</b>	<b>040</b>	<b>00</b>	<b>VILLA ORILLA O PARAÍSO</b>
23	01	01	01	040	01	VILLA ORILLA O PARAÍSO
<b>23</b>	<b>01</b>	<b>01</b>	<b>01</b>	<b>041</b>	<b>00</b>	<b>RESIDENCIAL VILLA ESPAÑA</b>
23	01	01	01	041	01	RESIDENCIAL VILLA ESPAÑA
<b>23</b>	<b>01</b>	<b>01</b>	<b>01</b>	<b>042</b>	<b>00</b>	<b>SAN ANTÓN</b>
23	01	01	01	042	01	SAN ANTÓN
<b>23</b>	<b>01</b>	<b>01</b>	<b>01</b>	<b>043</b>	<b>00</b>	<b>PUNTA GARZA</b>
23	01	01	01	043	01	PUNTA GARZA
<b>23</b>	<b>01</b>	<b>01</b>	<b>01</b>	<b>044</b>	<b>00</b>	<b>VILLA PROGRESO II</b>
23	01	01	01	044	01	VILLA PROGRESO II
23	01	01	01	044	02	LA BELLEZA
<b>23</b>	<b>01</b>	<b>01</b>	<b>01</b>	<b>045</b>	<b>00</b>	<b>HATO DE SAN PEDRO</b>
23	01	01	01	045	01	HATO DE SAN PEDRO
<b>23</b>	<b>01</b>	<b>01</b>	<b>01</b>	<b>046</b>	<b>00</b>	<b>RESIDENCIAL NAIME</b>
23	01	01	01	046	01	RESIDENCIAL NAIME
23	01	01	01	046	02	RESIDENCIAL CARIBE
23	01	01	01	046	03	RESIDENCIAL MILENIUM
<b>23</b>	<b>01</b>	<b>01</b>	<b>01</b>	<b>047</b>	<b>00</b>	<b>URBANIZACIÓN CEMENTO TITÁN</b>
23	01	01	01	047	01	URBANIZACIÓN CEMENTO TITÁN

República Dominicana  
División territorial de San Pedro de Macorís, 2009.

Provincia	Municipio	Distrito municipal	Sección	Barrio/paraje	Sub-barrio	Nombre
23	01	01	01	048	00	AUTORIDAD PORTUARIA
23	01	01	01	048	01	AUTORIDAD PORTUARIA
23	01	01	01	049	00	VILLA FARO
23	01	01	01	049	01	VILLA FARO
23	01	01	01	050	00	ENRIQUILLO
23	01	01	01	050	01	ENRIQUILLO
23	01	01	01	051	00	JARDINES DEL ESTE
23	01	01	01	051	01	JARDINES DEL ESTE
23	01	01	01	051	02	CAMPO DE TIRO - LA GALLERA
23	01	01	01	052	00	24 DE ABRIL
23	01	01	01	052	01	24 DE ABRIL
23	01	01	01	053	00	AZUL
23	01	01	01	053	01	AZUL
23	01	01	01	054	00	PUERTA DE SANTA FE
23	01	01	01	054	01	PUERTA DE SANTA FE
23	01	01	01	055	00	URBANIZACIÓN PALO DE AZÚCAR
23	01	01	01	055	01	URBANIZACIÓN PALO DE AZÚCAR
23	01	01	01	055	02	LA NUEVA ESPERANZA
23	01	01	01	056	00	EL OTRO LADO
23	01	01	01	056	01	EL OTRO LADO
23	01	01	01	057	00	PLAN PORVENIR O LOS CAJONES
23	01	01	01	057	01	PLAN PORVENIR O LOS CAJONES
23	01	01	01	058	00	LOS VICINI
23	01	01	01	058	01	LOS VICINI
23	01	01	01	059	00	URBANIZACIÓN ORIENTAL
23	01	01	01	059	01	URBANIZACIÓN ORIENTAL
23	01	01	01	060	00	EL CLUB
23	01	01	01	060	01	EL CLUB
23	01	01	01	061	00	COLINA I
23	01	01	01	061	01	COLINA I
23	01	01	01	062	00	COLINA II
23	01	01	01	062	01	COLINA II
23	01	01	01	063	00	COLINA III
23	01	01	01	063	01	COLINA III
23	01	01	01	064	00	VILLA CENTRO
23	01	01	01	064	01	VILLA CENTRO
23	01	01	01	065	00	BATEY 8
23	01	01	01	065	01	BATEY 8
23	01	01	01	065	02	BATEY EL GOLFO
23	01	01	01	066	00	CÁSCARA JÍBARA
23	01	01	01	066	01	CÁSCARA JÍBARA
23	01	01	01	067	00	CANTA RANA
23	01	01	01	067	01	CANTA RANA
23	01	01	01	068	00	RESIDENCIAL SAN PEDRO
23	01	01	01	068	01	RESIDENCIAL SAN PEDRO
23	01	01	01	069	00	CIUDAD CODIANA
23	01	01	01	069	01	CIUDAD CODIANA
23	01	01	01	070	00	CEMENTERIO METRÓPOLIS DE SAN PEDRO
23	01	01	01	070	01	CEMENTERIO METRÓPOLIS DE SAN PEDRO
23	01	01	01	071	00	JOSÉ FRANCISCO PEÑA GÓMEZ
23	01	01	01	071	01	JOSÉ FRANCISCO PEÑA GÓMEZ
23	01	01	01	072	00	KILÓMETRO 3 1/2
23	01	01	01	072	01	KILÓMETRO 3 1/2
23	01	01	01	073	00	RESIDENCIAL PARAÍSO DE SAN PEDRO
23	01	01	01	073	01	RESIDENCIAL PARAÍSO DE SAN PEDRO
23	01	01	01	074	00	RESIDENCIAL VILLA EL CORAL
23	01	01	01	074	01	RESIDENCIAL VILLA EL CORAL
23	01	01	01	075	00	EL BRISAL
23	01	01	01	075	01	EL BRISAL
23	01	01	01	076	00	SANTA CLARA
23	01	01	01	076	01	SANTA CLARA

República Dominicana  
División territorial de San Pedro de Macorís, 2009.

Provincia	Municipio	Distrito municipal	Sección	Barrio/paraje	Sub-barrio	Nombre
23	01	01	01	076	02	LOS PINOS
23	01	01	01	076	03	LOS TRANSFORMADORES
<b>23</b>	<b>01</b>	<b>01</b>	<b>01</b>	<b>077</b>	<b>00</b>	<b>VILLA PAREDES</b>
23	01	01	01	077	01	VILLA PAREDES
<b>23</b>	<b>01</b>	<b>01</b>	<b>01</b>	<b>078</b>	<b>00</b>	<b>ORGANIZACIÓN</b>
23	01	01	01	078	01	ORGANIZACIÓN
<b>23</b>	<b>01</b>	<b>01</b>	<b>01</b>	<b>079</b>	<b>00</b>	<b>PARQUE INDUSTRIAL ZONAS FRANCAS</b>
23	01	01	01	079	01	PARQUE INDUSTRIAL ZONAS FRANCAS
<b>23</b>	<b>01</b>	<b>01</b>	<b>01</b>	<b>080</b>	<b>00</b>	<b>EL PATIO</b>
23	01	01	01	080	01	EL PATIO
<b>23</b>	<b>01</b>	<b>01</b>	<b>01</b>	<b>081</b>	<b>00</b>	<b>PETRÓPOLIS</b>
23	01	01	01	081	01	PETRÓPOLIS
<b>23</b>	<b>01</b>	<b>01</b>	<b>01</b>	<b>082</b>	<b>00</b>	<b>BARRIO SIN NOMBRE</b>
23	01	01	01	082	01	BARRIO SIN NOMBRE
<b>23</b>	<b>01</b>	<b>01</b>	<b>02</b>	<b>000</b>	<b>00</b>	<b>BOCA DEL SOCO</b>
23	01	01	02	001	00	EL CRUCE
23	01	01	02	002	00	LAS PIEDRAS
23	01	01	02	003	00	EL PALMAR
23	01	01	02	004	00	EL PEÑÓN
23	01	01	02	005	00	LOS PALITOS
23	01	01	02	006	00	MIGUELUCHO
23	01	01	02	007	00	BATEY BOBADILLA
23	01	01	02	008	00	BATEY MONTE CRISTI
23	01	01	02	009	00	LA CHARCA
23	01	01	02	010	00	BATEY OLIVARES
23	01	01	02	011	00	LA Balsa
23	01	01	02	012	00	LA AMERICANA
23	01	01	02	013	00	LA GUINEA
23	01	01	02	014	00	SAN JUAN BAUTISTA
23	01	01	02	015	00	PALO VIEJO
23	01	01	02	016	00	BATEY ALEMÁN
23	01	01	02	017	00	PUNTA AFUERA
23	01	01	02	018	00	BOCA DEL SOCO
23	01	01	02	019	00	BATEY ESPERANZA
23	01	01	02	020	00	BATEY LA INOCENCIA
23	01	01	02	021	00	LA PUERTA DE SANTA FE
23	01	01	02	022	00	PUNTA DE GARZA
23	01	01	02	023	00	INGENIO ANGELINA
23	01	01	02	024	00	BATEY LA LAURA
23	01	01	02	025	00	LA PUNTA PESCADORA
23	01	01	02	026	00	INGENIO CRISTÓBAL COLÓN
<b>23</b>	<b>02</b>	<b>00</b>	<b>00</b>	<b>000</b>	<b>00</b>	<b>LOS LLANOS</b>
<b>23</b>	<b>02</b>	<b>01</b>	<b>00</b>	<b>000</b>	<b>00</b>	<b>LOS LLANOS</b>
<b>23</b>	<b>02</b>	<b>01</b>	<b>01</b>	<b>000</b>	<b>00</b>	<b>SAN JOSÉ DE LOS LLANOS (ZONA URBANA)</b>
<b>23</b>	<b>02</b>	<b>01</b>	<b>01</b>	<b>001</b>	<b>00</b>	<b>CENTRO DEL PUEBLO</b>
23	02	01	01	001	01	CENTRO DEL PUEBLO
<b>23</b>	<b>02</b>	<b>01</b>	<b>01</b>	<b>002</b>	<b>00</b>	<b>LOS COCOS</b>
23	02	01	01	002	01	LOS COCOS
<b>23</b>	<b>02</b>	<b>01</b>	<b>01</b>	<b>003</b>	<b>00</b>	<b>EL CONDE</b>
23	02	01	01	003	01	EL CONDE
<b>23</b>	<b>02</b>	<b>01</b>	<b>01</b>	<b>004</b>	<b>00</b>	<b>LOS MULTIS</b>
23	02	01	01	004	01	LOS MULTIS
<b>23</b>	<b>02</b>	<b>01</b>	<b>01</b>	<b>005</b>	<b>00</b>	<b>VILLA MACO</b>
23	02	01	01	005	01	VILLA MACO
<b>23</b>	<b>02</b>	<b>01</b>	<b>01</b>	<b>006</b>	<b>00</b>	<b>LA PALMA</b>
23	02	01	01	006	01	LA PALMA
<b>23</b>	<b>02</b>	<b>01</b>	<b>01</b>	<b>007</b>	<b>00</b>	<b>LA GUÁZARA</b>
23	02	01	01	007	01	LA GUÁZARA
<b>23</b>	<b>02</b>	<b>01</b>	<b>01</b>	<b>008</b>	<b>00</b>	<b>RUMBAMBA</b>
23	02	01	01	008	01	RUMBAMBA
<b>23</b>	<b>02</b>	<b>01</b>	<b>02</b>	<b>000</b>	<b>00</b>	<b>CAYACOA</b>

República Dominicana  
División territorial de San Pedro de Macorís, 2009.

Provincia	Municipio	Distrito municipal	Sección	Barrio/paraje	Sub-barrio	Nombre
23	02	01	02	001	00	LA SALVADORA
23	02	01	02	002	00	EL BRONCE
23	02	01	02	003	00	CAYACOA
23	02	01	02	004	00	LAS MERCEDES
23	02	01	02	005	00	CAYACOA DEL GUANO
23	02	01	02	006	00	LOS DOS HERMANOS
23	02	01	02	007	00	EL MAGANTILLO
23	02	01	02	008	00	CAYACOA DE BOCA CHICA
23	02	01	02	009	00	EL TINTERO
23	02	01	02	010	00	EL UNO
23	02	01	02	011	00	EL COROZO
23	02	01	02	012	00	HERMITA DEL BLANCO - ERMITA
23	02	01	02	013	00	BATEY LA MULITA
23	02	01	02	014	00	BATEY EL BLANCO
23	02	01	02	015	00	BATEY CAYACOÍTA
23	02	01	02	016	00	HATILLO
<b>23</b>	<b>02</b>	<b>01</b>	<b>03</b>	<b>000</b>	<b>00</b>	<b>EL GUAYABAL</b>
23	02	01	03	001	00	CACHIMBITO
23	02	01	03	002	00	SABANA TOSA
23	02	01	03	003	00	CANEPA VERDE
23	02	01	03	004	00	CLAVELLINA
23	02	01	03	005	00	BATEY COPEYITO
23	02	01	03	006	00	CANARIOS
23	02	01	03	007	00	BATEY PALOMA
23	02	01	03	008	00	LAS CAOBAS
23	02	01	03	009	00	LA YEGUADA
23	02	01	03	010	00	LA RUFINA
23	02	01	03	011	00	EL GUAJABO
23	02	01	03	012	00	EL JENGIBRE
23	02	01	03	013	00	BATEY BRUJUELAS
23	02	01	03	014	00	HATILLO
23	02	01	03	015	00	LOS ALMÁCIGOS
23	02	01	03	016	00	EL ALTO DE CHINA
23	02	01	03	017	00	VICTORINA
23	02	01	03	018	00	PAÑAPAÑA
23	02	01	03	019	00	LA CRUZ
23	02	01	03	020	00	BATEY CONTADOR
23	02	01	03	021	00	EL MANGUITO
23	02	01	03	022	00	SAN ILDEFONSO
23	02	01	03	023	00	LOS ANONES
23	02	01	03	024	00	GAVIOTA
23	02	01	03	025	00	BATEY NUEVO
23	02	01	03	026	00	BATEY SAN FELIPE
23	02	01	03	027	00	EL GUAYABAL
23	02	01	03	028	00	BATEY CUQUITO
23	02	01	03	029	00	LA MULITA DE GUAYABAL
23	02	01	03	030	00	SAN JOSÉ
23	02	01	03	031	00	YABACAO
23	02	01	03	032	00	LOS BOTADOS
23	02	01	03	033	00	LAS MERCEDES O LOS MELLA
<b>23</b>	<b>02</b>	<b>01</b>	<b>04</b>	<b>000</b>	<b>00</b>	<b>LOS JÍBAROS</b>
23	02	01	04	001	00	BATEY ULLOA
23	02	01	04	002	00	EL JENGIBRAL
23	02	01	04	003	00	BATEY CASUI
23	02	01	04	004	00	BATEY NUEVO
23	02	01	04	005	00	SAN MARCOS
23	02	01	04	006	00	LOS CAPACES
23	02	01	04	007	00	EL RANCHO
23	02	01	04	008	00	LOS JÍBAROS
23	02	01	04	009	00	BATEY NARANJO
23	02	01	04	010	00	LA BOMBA

República Dominicana  
División territorial de San Pedro de Macorís, 2009.

Provincia	Municipio	Distrito municipal	Sección	Barrio/paraje	Sub-barrio	Nombre
23	02	01	04	011	00	BATEY ESTRELLA
23	02	01	04	012	00	JUANA LORENZA (BUENA VISTA)
23	02	01	04	013	00	POLANCO
23	02	01	04	014	00	LAS GUÁRANAS
23	02	01	04	015	00	LA ALTAMISA
23	02	01	04	016	00	MARÍA LORENZA
23	02	01	04	017	00	CAÑADA
23	02	01	04	018	00	BATEY CANUTILLO
23	02	01	04	019	00	BATEY TUMBA
23	02	01	04	020	00	EL COCO
23	02	01	04	021	00	BATEY GALLARETA
23	02	01	04	022	00	MATA GALLINA
23	02	01	04	023	00	BATEY CONSUELITO
23	02	01	04	024	00	BOTÍN
23	02	01	04	025	00	HORMIGO
23	02	01	04	026	00	ASIENTO ZAPATA BOTÍN
<b>23</b>	<b>02</b>	<b>02</b>	<b>00</b>	<b>000</b>	<b>00</b>	<b>EL PUERTO (D. M.).</b>
<b>23</b>	<b>02</b>	<b>02</b>	<b>01</b>	<b>000</b>	<b>00</b>	<b>EL PUERTO (ZONA URBANA)</b>
<b>23</b>	<b>02</b>	<b>02</b>	<b>01</b>	<b>001</b>	<b>00</b>	<b>EL PUERTO</b>
23	02	02	01	001	01	CENTRO DEL PUEBLO
23	02	02	01	001	02	MATICA SECA
23	02	02	01	001	03	PROYECTO
23	02	02	01	001	04	SANTA FE
23	02	02	01	001	05	EL SEMILLERO
23	02	02	01	001	06	LA CANCHA
23	02	02	01	001	07	LA GALLERA
23	02	02	01	001	08	LAS QUINIENTAS
<b>23</b>	<b>02</b>	<b>02</b>	<b>02</b>	<b>000</b>	<b>00</b>	<b>PLUMITA</b>
23	02	02	02	001	00	PLUMITA
23	02	02	02	002	00	LOS MAMEYES
23	02	02	02	003	00	LA BATATA
23	02	02	02	004	00	LA SOSA
23	02	02	02	005	00	LA TROCHA
23	02	02	02	006	00	CONTRERAS
23	02	02	02	007	00	SACATURRÓN
23	02	02	02	008	00	SABANA MADERA
23	02	02	02	009	00	LA INFINITA
23	02	02	02	010	00	EL MANGUITO
23	02	02	02	011	00	HIGUERETA
23	02	02	02	012	00	EL SACO
23	02	02	02	013	00	LOS PACHECO
23	02	02	02	014	00	RÍO ABAJO
23	02	02	02	015	00	ARROYO BERNABÉ
23	02	02	02	016	00	LAS GUANÁBANAS
23	02	02	02	017	00	EL FUNDO
23	02	02	02	018	00	LA LOMA
23	02	02	02	019	00	SAN GERÓNIMO
23	02	02	02	020	00	BATEY CAIMITO
23	02	02	02	021	00	BATEY REALIDAD
23	02	02	02	022	00	SANTANA
23	02	02	02	023	00	FELIPA PÉREZ
23	02	02	02	024	00	BRUJUELAS
23	02	02	02	025	00	EL LLANO DE GUABATICO
23	02	02	02	026	00	YABACAO
23	02	02	02	027	00	LA TRANCA
23	02	02	02	028	00	SABANA DE TOSA
23	02	02	02	029	00	EL CABLE O PESO UNO
23	02	02	02	030	00	CANFOR
<b>23</b>	<b>02</b>	<b>03</b>	<b>00</b>	<b>000</b>	<b>00</b>	<b>GAUTIER (D. M.).</b>
<b>23</b>	<b>02</b>	<b>03</b>	<b>01</b>	<b>000</b>	<b>00</b>	<b>GAUTIER (ZONA URBANA)</b>
<b>23</b>	<b>02</b>	<b>03</b>	<b>01</b>	<b>001</b>	<b>00</b>	<b>GAUTIER</b>



República Dominicana  
División territorial de San Pedro de Macorís, 2009.

Provincia	Municipio	Distrito municipal	Sección	Barrio/paraje	Sub-barrio	Nombre
23	02	03	01	001	01	GAUTIER
23	02	03	01	001	02	CENTRO DEL PUEBLO
23	02	03	01	001	03	LOS PLATANITOS
23	02	03	01	001	04	QUILOMBO
23	02	03	01	001	05	MINA VIEJA
23	02	03	01	001	06	LA LOMA
23	02	03	01	001	07	NUEVO
<b>23</b>	<b>02</b>	<b>03</b>	<b>02</b>	<b>000</b>	<b>00</b>	<b>SAN JOSÉ</b>
23	02	03	02	001	00	SAN JOSÉ
23	02	03	02	002	00	CRUCE DE BOCA CHICA
23	02	03	02	003	00	LA MULA
23	02	03	02	004	00	LA LUISA
23	02	03	02	005	00	LA PLUMITA
23	02	03	02	006	00	LA REDONDA
23	02	03	02	007	00	PESO AL MEDIO
<b>23</b>	<b>03</b>	<b>00</b>	<b>00</b>	<b>000</b>	<b>00</b>	<b>RAMÓN SANTANA</b>
<b>23</b>	<b>03</b>	<b>01</b>	<b>00</b>	<b>000</b>	<b>00</b>	<b>RAMÓN SANTANA</b>
<b>23</b>	<b>03</b>	<b>01</b>	<b>01</b>	<b>000</b>	<b>00</b>	<b>RAMÓN SANTANA (ZONA URBANA)</b>
<b>23</b>	<b>03</b>	<b>01</b>	<b>01</b>	<b>001</b>	<b>00</b>	<b>CENTRO DEL PUEBLO</b>
23	03	01	01	001	01	CENTRO DEL PUEBLO
<b>23</b>	<b>03</b>	<b>01</b>	<b>01</b>	<b>002</b>	<b>00</b>	<b>LOS ALTOS</b>
23	03	01	01	002	01	LOS ALTOS
<b>23</b>	<b>03</b>	<b>01</b>	<b>01</b>	<b>003</b>	<b>00</b>	<b>NUEVO</b>
23	03	01	01	003	01	NUEVO
23	03	01	01	003	02	HILARIO MARTÍNEZ
23	03	01	01	003	03	PAULINA PEÑA
23	03	01	01	003	04	JUAN MANUEL VALDEZ
<b>23</b>	<b>03</b>	<b>01</b>	<b>02</b>	<b>000</b>	<b>00</b>	<b>JAGUAL</b>
23	03	01	02	001	00	PLUMITA REGAJO
23	03	01	02	002	00	PALMARITO
23	03	01	02	003	00	MAHOMA
23	03	01	02	004	00	BATEY EUREKA
23	03	01	02	005	00	KILÓMETRO 14-1/2
23	03	01	02	006	00	PICO BLANCO
23	03	01	02	007	00	BOCA DE CUMAYASA
23	03	01	02	008	00	EL GRAN PEÑÓN
23	03	01	02	009	00	LOS ARADOS
23	03	01	02	010	00	BATEY NEGRO
23	03	01	02	011	00	LAS SARDINAS
23	03	01	02	012	00	EL SOCO
23	03	01	02	013	00	BATEY JAGUAL
23	03	01	02	014	00	LAGUNA PRIETA
<b>23</b>	<b>03</b>	<b>01</b>	<b>03</b>	<b>000</b>	<b>00</b>	<b>LOS LERENES</b>
23	03	01	03	001	00	PASO AL MEDIO
23	03	01	03	002	00	PEPILLO
23	03	01	03	003	00	BATEY VERDE
23	03	01	03	004	00	BATEY AMADOR
23	03	01	03	005	00	JABILLA GORDA I
23	03	01	03	006	00	JABILLA GORDA II
23	03	01	03	007	00	LA BOMBA
23	03	01	03	008	00	BATEY LA CUBANA (LA DOMINICANA)
23	03	01	03	009	00	LOS LERENES
23	03	01	03	010	00	BATEY ATILANO I
23	03	01	03	011	00	BATEY ATILANO II
23	03	01	03	012	00	PARCELA I
23	03	01	03	013	00	PARCELA II
<b>23</b>	<b>03</b>	<b>01</b>	<b>04</b>	<b>000</b>	<b>00</b>	<b>MAGARÍN</b>
23	03	01	04	001	00	FAMIER
23	03	01	04	002	00	CABALLO VIEJO
23	03	01	04	003	00	MAGARÍN
23	03	01	04	004	00	GUANÁBANO

República Dominicana  
División territorial de San Pedro de Macorís, 2009.

Provincia	Municipio	Distrito municipal	Sección	Barrio/paraje	Sub-barrio	Nombre
23	03	01	04	005	00	BATEY DIEGO
23	03	01	04	006	00	BATEY CABEZA DE TORO
23	03	01	04	007	00	BATEY CAMPIÑA
23	03	01	04	008	00	BATEY LIMA
23	03	01	04	009	00	BATEY REGAJO
23	03	01	04	010	00	BATEY PIÑONES
23	03	01	04	011	00	AGUA LLUVIA
23	03	01	04	012	00	GRAFIS
23	03	01	04	013	00	JOBITO
23	03	01	04	014	00	RÍO ABAJO MAGA
23	03	01	04	015	00	LA TROCHA
23	03	01	04	016	00	CONCHO PRIMO
<b>23</b>	<b>04</b>	<b>00</b>	<b>00</b>	<b>000</b>	<b>00</b>	<b>CONSUELO</b>
<b>23</b>	<b>04</b>	<b>01</b>	<b>00</b>	<b>000</b>	<b>00</b>	<b>CONSUELO</b>
<b>23</b>	<b>04</b>	<b>01</b>	<b>01</b>	<b>000</b>	<b>00</b>	<b>CONSUELO (ZONA URBANA)</b>
<b>23</b>	<b>04</b>	<b>01</b>	<b>01</b>	<b>001</b>	<b>00</b>	<b>CENTRAL</b>
23	04	01	01	001	01	CENTRAL
23	04	01	01	001	02	EL ESTABLO
<b>23</b>	<b>04</b>	<b>01</b>	<b>01</b>	<b>002</b>	<b>00</b>	<b>SANTA ANA</b>
23	04	01	01	002	01	SANTA ANA
<b>23</b>	<b>04</b>	<b>01</b>	<b>01</b>	<b>003</b>	<b>00</b>	<b>LAS PALMAS</b>
23	04	01	01	003	01	LAS PALMAS
23	04	01	01	003	02	EL CEA
<b>23</b>	<b>04</b>	<b>01</b>	<b>01</b>	<b>004</b>	<b>00</b>	<b>EL CACHIPERO O VILLA PROGRESO</b>
23	04	01	01	004	01	EL CACHIPERO O VILLA PROGRESO
23	04	01	01	004	02	LAS 6 CASITAS
<b>23</b>	<b>04</b>	<b>01</b>	<b>01</b>	<b>005</b>	<b>00</b>	<b>VILLA VERDE</b>
23	04	01	01	005	01	VILLA VERDE
<b>23</b>	<b>04</b>	<b>01</b>	<b>01</b>	<b>006</b>	<b>00</b>	<b>GUACHUPITA</b>
23	04	01	01	006	01	GUACHUPITA
<b>23</b>	<b>04</b>	<b>01</b>	<b>01</b>	<b>007</b>	<b>00</b>	<b>LA GUAMITA</b>
23	04	01	01	007	01	LA GUAMITA
<b>23</b>	<b>04</b>	<b>01</b>	<b>01</b>	<b>008</b>	<b>00</b>	<b>LA HABANA</b>
23	04	01	01	008	01	LA HABANA
<b>23</b>	<b>04</b>	<b>01</b>	<b>01</b>	<b>009</b>	<b>00</b>	<b>HATO MAYOR</b>
23	04	01	01	009	01	HATO MAYOR
<b>23</b>	<b>04</b>	<b>01</b>	<b>01</b>	<b>010</b>	<b>00</b>	<b>LA AVIACIÓN</b>
23	04	01	01	010	01	LA AVIACIÓN
<b>23</b>	<b>04</b>	<b>01</b>	<b>01</b>	<b>011</b>	<b>00</b>	<b>PUERTO RICO</b>
23	04	01	01	011	01	PUERTO RICO
<b>23</b>	<b>04</b>	<b>01</b>	<b>01</b>	<b>012</b>	<b>00</b>	<b>HABITACIONAL CONSUELO (GEORGE)</b>
23	04	01	01	012	01	HABITACIONAL CONSUELO (GEORGE)
<b>23</b>	<b>04</b>	<b>01</b>	<b>01</b>	<b>013</b>	<b>00</b>	<b>EL QUILOMBO</b>
23	04	01	01	013	01	EL QUILOMBO
<b>23</b>	<b>04</b>	<b>01</b>	<b>01</b>	<b>014</b>	<b>00</b>	<b>PUEBLO NUEVO</b>
23	04	01	01	014	01	PUEBLO NUEVO
<b>23</b>	<b>04</b>	<b>01</b>	<b>01</b>	<b>015</b>	<b>00</b>	<b>EL INVI</b>
23	04	01	01	015	01	EL INVI
<b>23</b>	<b>04</b>	<b>01</b>	<b>01</b>	<b>016</b>	<b>00</b>	<b>LOS JARDINES</b>
23	04	01	01	016	01	LOS JARDINES
<b>23</b>	<b>04</b>	<b>01</b>	<b>01</b>	<b>017</b>	<b>00</b>	<b>LA CARRETERA</b>
23	04	01	01	017	01	LOS FELIÚ
23	04	01	01	017	02	LA CARRETERA
<b>23</b>	<b>04</b>	<b>01</b>	<b>01</b>	<b>018</b>	<b>00</b>	<b>ENRIQUILLO</b>
23	04	01	01	018	01	ENRIQUILLO
23	04	01	01	018	02	URBANIZACIÓN JARDINES DEL MAESTRO LI
<b>23</b>	<b>04</b>	<b>01</b>	<b>01</b>	<b>019</b>	<b>00</b>	<b>PUERTO PRÍNCIPE</b>
23	04	01	01	019	01	PUERTO PRÍNCIPE
23	04	01	01	019	02	LOS GUANDULES
<b>23</b>	<b>04</b>	<b>01</b>	<b>01</b>	<b>020</b>	<b>00</b>	<b>URBANIZACIÓN MAESTRO LI</b>
23	04	01	01	020	01	URBANIZACIÓN MAESTRO LI

República Dominicana  
División territorial de San Pedro de Macorís, 2009.

Provincia	Municipio	Distrito municipal	Sección	Barrio/paraje	Sub-barrio	Nombre
<b>23</b>	<b>04</b>	<b>01</b>	<b>01</b>	<b>021</b>	<b>00</b>	<b>LOS VECINOS</b>
23	04	01	01	021	01	LOS VECINOS
<b>23</b>	<b>04</b>	<b>01</b>	<b>01</b>	<b>022</b>	<b>00</b>	<b>URBANIZACIÓN SUEÑO REAL</b>
23	04	01	01	022	01	URBANIZACIÓN SUEÑO REAL
<b>23</b>	<b>04</b>	<b>01</b>	<b>01</b>	<b>023</b>	<b>00</b>	<b>LIBERTAD</b>
23	04	01	01	023	01	LIBERTAD
<b>23</b>	<b>04</b>	<b>01</b>	<b>01</b>	<b>024</b>	<b>00</b>	<b>LA MINA</b>
23	04	01	01	024	01	LA MINA
<b>23</b>	<b>04</b>	<b>01</b>	<b>01</b>	<b>025</b>	<b>00</b>	<b>LA GALLERA</b>
23	04	01	01	025	01	LA GALLERA
<b>23</b>	<b>04</b>	<b>01</b>	<b>01</b>	<b>026</b>	<b>00</b>	<b>LA LOMA</b>
23	04	01	01	026	01	LA LOMA
<b>23</b>	<b>04</b>	<b>01</b>	<b>01</b>	<b>027</b>	<b>00</b>	<b>LOS QUÍMICOS</b>
23	04	01	01	027	01	LOS QUÍMICOS
<b>23</b>	<b>04</b>	<b>01</b>	<b>02</b>	<b>000</b>	<b>00</b>	<b>ALEJANDRO BASS</b>
23	04	01	02	001	00	BATEY ALEJANDRO BASS
23	04	01	02	002	00	BATEY SANTO ÁNGEL
23	04	01	02	003	00	BATEY AB-4
23	04	01	02	004	00	SAN FELIPE
23	04	01	02	005	00	BATEY EUSKARDUNA
23	04	01	02	006	00	BATEY MARGARITA
23	04	01	02	007	00	BATEY AMELIA
23	04	01	02	008	00	BATEY VASCA
23	04	01	02	009	00	HICOTEA
23	04	01	02	010	00	LA GRÚA
23	04	01	02	011	00	LOS HIGOS
23	04	01	02	012	00	BATEY FELIPA
23	04	01	02	013	00	BATEY CATORCE (BATEY CEILA)
23	04	01	02	014	00	BATEY DOÑA LILA
23	04	01	02	015	00	EL BEMBE
<b>23</b>	<b>04</b>	<b>01</b>	<b>03</b>	<b>000</b>	<b>00</b>	<b>LAS CALLAS</b>
23	04	01	03	001	00	CAÑADA DEL NEGRO
23	04	01	03	002	00	LAS CALLAS
23	04	01	03	003	00	BATEY VICTORIA
23	04	01	03	004	00	LOS CHICHARRONES
23	04	01	03	005	00	BATEY CONSUELITO
23	04	01	03	006	00	ARROYO SECO
23	04	01	03	007	00	BATEY EXPERIMENTAL
23	04	01	03	008	00	BATEY DON JUAN
23	04	01	03	009	00	BATEY SAN LUIS
23	04	01	03	010	00	LOS PLATANITOS
23	04	01	03	011	00	ROCHONA
23	04	01	03	012	00	EL BLOCK
<b>23</b>	<b>05</b>	<b>00</b>	<b>00</b>	<b>000</b>	<b>00</b>	<b>QUISQUEYA</b>
<b>23</b>	<b>05</b>	<b>01</b>	<b>00</b>	<b>000</b>	<b>00</b>	<b>QUISQUEYA</b>
<b>23</b>	<b>05</b>	<b>01</b>	<b>01</b>	<b>000</b>	<b>00</b>	<b>QUISQUEYA (ZONA URBANA)</b>
<b>23</b>	<b>05</b>	<b>01</b>	<b>01</b>	<b>001</b>	<b>00</b>	<b>INVI I</b>
23	05	01	01	001	01	INVI I
<b>23</b>	<b>05</b>	<b>01</b>	<b>01</b>	<b>002</b>	<b>00</b>	<b>INVI II</b>
23	05	01	01	002	01	INVI II
<b>23</b>	<b>05</b>	<b>01</b>	<b>01</b>	<b>003</b>	<b>00</b>	<b>LA HIGUERETA</b>
23	05	01	01	003	01	LA HIGUERETA
<b>23</b>	<b>05</b>	<b>01</b>	<b>01</b>	<b>004</b>	<b>00</b>	<b>LA LOMA</b>
23	05	01	01	004	01	LA LOMA
<b>23</b>	<b>05</b>	<b>01</b>	<b>01</b>	<b>005</b>	<b>00</b>	<b>PUNTA BRAVA</b>
23	05	01	01	005	01	PUNTA BRAVA
23	05	01	01	005	02	LA CUEVA
<b>23</b>	<b>05</b>	<b>01</b>	<b>01</b>	<b>006</b>	<b>00</b>	<b>PUEBLO NUEVO</b>
23	05	01	01	006	01	PUEBLO NUEVO
<b>23</b>	<b>05</b>	<b>01</b>	<b>01</b>	<b>007</b>	<b>00</b>	<b>LA PLAZA</b>
23	05	01	01	007	01	LA PLAZA






República Dominicana  
División territorial de San Pedro de Macorís, 2009.

Provincia	Municipio	Distrito municipal	Sección	Barrio/paraje	Sub-barrio	Nombre
<b>23</b>	<b>05</b>	<b>01</b>	<b>01</b>	<b>008</b>	<b>00</b>	<b>SAN CARLOS</b>
23	05	01	01	008	01	SAN CARLOS
23	05	01	01	008	02	SAN CARLOS ABAJO
<b>23</b>	<b>05</b>	<b>01</b>	<b>01</b>	<b>009</b>	<b>00</b>	<b>PLACER BONITO</b>
23	05	01	01	009	01	PLACER BONITO
<b>23</b>	<b>05</b>	<b>01</b>	<b>01</b>	<b>010</b>	<b>00</b>	<b>LOS CHIFLES</b>
23	05	01	01	010	01	LOS CHIFLES
<b>23</b>	<b>05</b>	<b>01</b>	<b>01</b>	<b>011</b>	<b>00</b>	<b>VILLA BARGABINA O EL TANQUE</b>
23	05	01	01	011	01	VILLA BARGABINA O EL TANQUE
<b>23</b>	<b>05</b>	<b>01</b>	<b>01</b>	<b>012</b>	<b>00</b>	<b>EL SILENCIO</b>
23	05	01	01	012	01	EL SILENCIO
23	05	01	01	012	02	LOS PALITOS
<b>23</b>	<b>05</b>	<b>01</b>	<b>01</b>	<b>013</b>	<b>00</b>	<b>ÁFRICA</b>
23	05	01	01	013	01	ÁFRICA
<b>23</b>	<b>05</b>	<b>01</b>	<b>01</b>	<b>014</b>	<b>00</b>	<b>GUACHUPITA</b>
23	05	01	01	014	01	GUACHUPITA
23	05	01	01	014	02	HUGAMBA DE GUACHUPITA
23	05	01	01	014	03	SUCIO DE GUACHUPITA
<b>23</b>	<b>05</b>	<b>01</b>	<b>01</b>	<b>015</b>	<b>00</b>	<b>VILLA VERDE I</b>
23	05	01	01	015	01	VILLA VERDE I
<b>23</b>	<b>05</b>	<b>01</b>	<b>01</b>	<b>016</b>	<b>00</b>	<b>VILLA VERDE II</b>
23	05	01	01	016	01	VILLA VERDE II
<b>23</b>	<b>05</b>	<b>01</b>	<b>02</b>	<b>000</b>	<b>00</b>	<b>PAJARITO</b>
23	05	01	02	001	00	PAJARITO
23	05	01	02	002	00	BATEY TAÍNO (HIGUAMO I)
23	05	01	02	003	00	LA BANCA
<b>23</b>	<b>05</b>	<b>01</b>	<b>03</b>	<b>000</b>	<b>00</b>	<b>LOS MONTES</b>
23	05	01	03	001	00	HIGUAMO
23	05	01	03	002	00	MONTE LARGO
23	05	01	03	003	00	LOS MONTES
23	05	01	03	004	00	BATEY HIGUAMO II
<b>23</b>	<b>05</b>	<b>01</b>	<b>04</b>	<b>000</b>	<b>00</b>	<b>ZORRA BUENA</b>
23	05	01	04	001	00	LA CEIBA
23	05	01	04	002	00	MORUNO DEL GUANO
23	05	01	04	003	00	HONDURAS
23	05	01	04	004	00	LA GRIEGA
23	05	01	04	005	00	ZORRA BUENA
<b>23</b>	<b>05</b>	<b>01</b>	<b>05</b>	<b>000</b>	<b>00</b>	<b>CAONABO (BATEY SIRIA)</b>
23	05	01	05	001	00	BATEY MORUNO DE QUISQUEYA
23	05	01	05	002	00	CAONABO (BATEY SIRIA)
23	05	01	05	003	00	BATEY MARIÉN (HIGUAMO TRES)
<b>23</b>	<b>05</b>	<b>01</b>	<b>06</b>	<b>000</b>	<b>00</b>	<b>MALULANI</b>
23	05	01	06	001	00	BATEY ALGODÓN
23	05	01	06	002	00	MALULANI
23	05	01	06	003	00	IGUANIONA (MUELLE DE QUISQUEYA)
<b>23</b>	<b>05</b>	<b>01</b>	<b>07</b>	<b>000</b>	<b>00</b>	<b>LOS MONTONES</b>
23	05	01	07	001	00	LOS MONTONES
23	05	01	07	002	00	MATA CALICHE
23	05	01	07	003	00	BARBADILLO
23	05	01	07	004	00	BATEY LOS MEDINA
23	05	01	07	005	00	LA JAGUA
23	05	01	07	006	00	LAS MERCEDES
23	05	01	07	007	00	LOS FUNDOS
23	05	01	07	008	00	PALMARITO
<b>23</b>	<b>06</b>	<b>00</b>	<b>00</b>	<b>000</b>	<b>00</b>	<b>GUAYACANES</b>
<b>23</b>	<b>06</b>	<b>01</b>	<b>00</b>	<b>000</b>	<b>00</b>	<b>GUAYACANES</b>
<b>23</b>	<b>06</b>	<b>01</b>	<b>01</b>	<b>000</b>	<b>00</b>	<b>GUAYACANES (ZONA URBANA)</b>
<b>23</b>	<b>06</b>	<b>01</b>	<b>01</b>	<b>001</b>	<b>00</b>	<b>GUAYACANES</b>
23	06	01	01	001	01	GUAYACANES
<b>23</b>	<b>06</b>	<b>01</b>	<b>02</b>	<b>000</b>	<b>00</b>	<b>EL CONUÇO</b>
23	06	01	02	001	00	BANCO DE ARENA

República Dominicana  
División territorial de San Pedro de Macorís, 2009.

Provincia	Municipio	Distrito municipal	Sección	Barrio/paraje	Sub-barrio	Nombre
23	06	01	02	002	00	LA PAVA
23	06	01	02	003	00	JUAN DOLIO
23	06	01	02	004	00	VILLA DEL MAR
23	06	01	02	005	00	LA HABITACIÓN
23	06	01	02	006	00	EL CALLITO
23	06	01	02	007	00	LA TUMBA
23	06	01	02	008	00	CRUCE DE CAYACOA
23	06	01	02	009	00	BATEY LA FE
23	06	01	02	010	00	BATEY 5
23	06	01	02	011	00	EL HIGÜERO
23	06	01	02	012	00	PUERTA PRIETA
23	06	01	02	013	00	CIUDAD CARIBE
23	06	01	02	014	00	LA CANITA
23	06	01	02	015	00	LOS SOLAES
23	06	01	02	016	00	INFIERNITO
23	06	01	02	017	00	LA PUNTA
<b>23</b>	<b>06</b>	<b>01</b>	<b>03</b>	<b>000</b>	<b>00</b>	<b>LA PUNTA</b>
23	06	01	03	001	00	LAS CABUYAS
23	06	01	03	002	00	BATEY DOS
23	06	01	03	003	00	HONDURAS
23	06	01	03	004	00	HOYO DEL TORO
23	06	01	03	005	00	JUAN PEDRO
23	06	01	03	006	00	JUAN EUGENIO (LA JAJA)

## LEYENDA

	Provincia
	Municipio general
	Distrito municipal (Zona urbana)
	Sección
	Barrio o paraje

Fuente: Departamento de Cartografía, Oficina Nacional de Estadística.



---

**SÁNCHEZ RAMÍREZ**

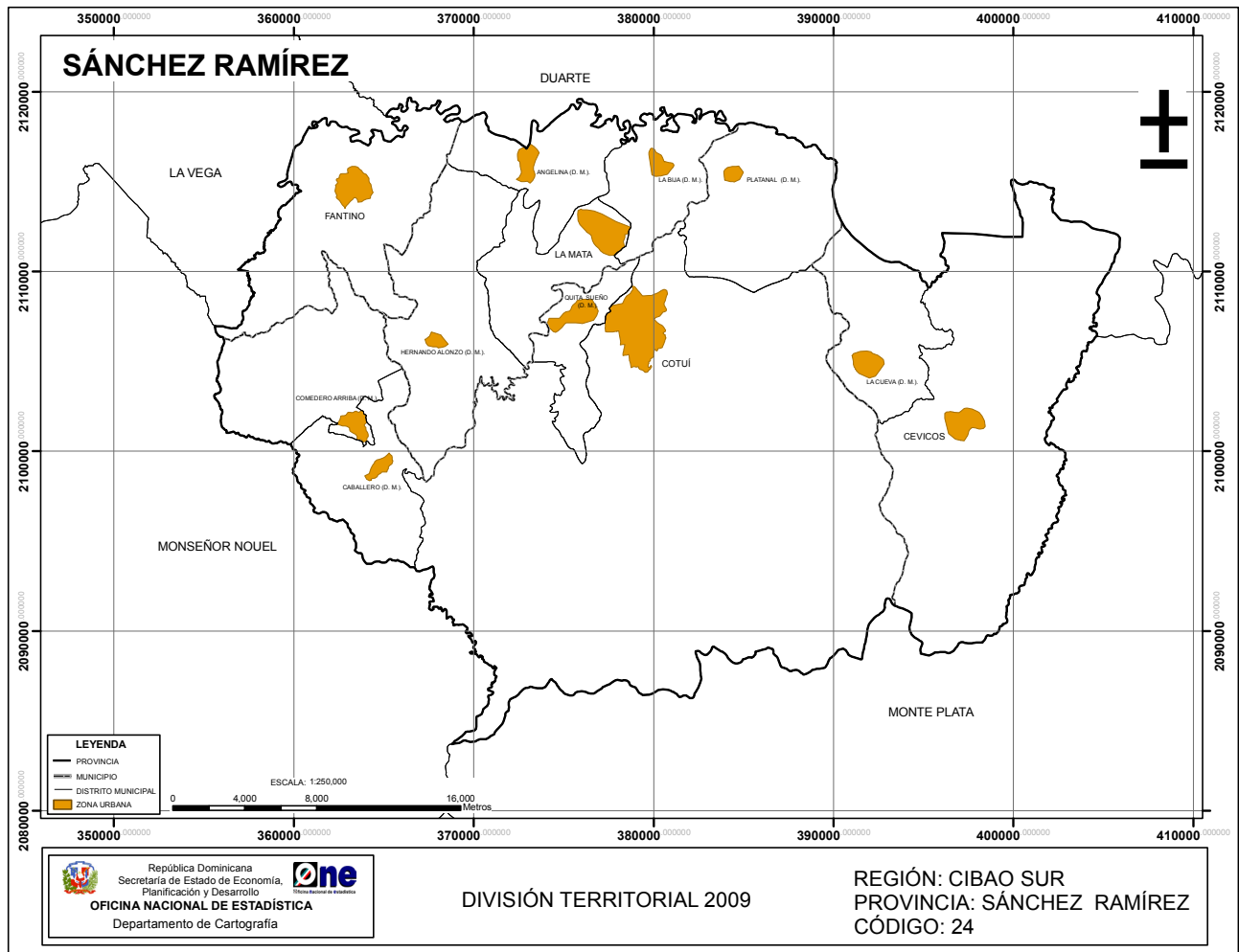
**24**

---





## Sánchez Ramírez



### - Ubicación geográfica

La provincia Sánchez Ramírez (Cotuí) se encuentra ubicada en la Región Cibao Sur; su común cabecera es el municipio Cotuí. Limita al norte con la provincia Duarte, al este y al sur con la provincia Monte Plata, al sur parte de Monseñor Nouel, al oeste con la provincia Monseñor Nouel y al noroeste parte de la provincia La Vega. Sus coordenadas son 19° 00' latitud norte y 70° 10' longitud oeste.

- **Extensión territorial:** 1,197.29 km<sup>2</sup>.

- **Población 2002:** 151,179 habitantes.

- **Densidad poblacional:** 126 hab/km<sup>2</sup>.

### - División territorial política:

Es la provincia número 24, constituida por 4 municipios, 8 distritos municipales, 36 secciones y 356 parajes.

### - Antecedentes históricos

Los primeros habitantes de esta provincia fueron aborígenes, el área donde se encuentra Cotuí era un nitainato del cacicazgo de Maguá, gobernado por Guarionex antes de la llegada de Cristóbal Colón. Cotuí, común cabecera de la provincia, fue fundada en el año de 1505 por Rodrigo Mejía de Trujillo, por orden de Nicolás de Ovando, gobernador de la isla de Santo Domingo. El nombre Cotuí proviene de un cacique subalterno de Guarionex en el cacicazgo de Maguá.

La provincia adquirió la denominación de Sánchez Ramírez debido al nombre del héroe de la reconquista, Juan Sánchez Ramírez, oriundo de la misma. Mediante la ley N.º 3208 de fecha 3 de marzo del 1952 es elevada Sánchez Ramírez a provincia.

Mediante la ley No.5220, sobre División Territorial del 30 de septiembre de 1959, mantuvo su status de provincia con el nombre de Sánchez Ramírez, constituida con los territorios de los municipios Cotuí y Cívicos, con la ciudad de Cotuí como capital del municipio cabecera.

### - Relieve:

- Sistema montañoso: la cordillera Central, Sierra Prieta.
- Elevaciones: La Trinchera con 592 m y La Naviza con 681 m.

- **Recursos mineros:** yacimientos de oro, plata, sílice, caolín, feldepasto, cobre y zinc.

### - Hidrografía:

- Ríos: Piedra y Cuaya,
- Arroyos: Pontón, Cotuí, Chacuey, Yuna, Guanito y Maguaca.
- Presa: Hatillo.

- **Clima:** Tropical húmedo de bosque, con temperatura de 25°C., y pluviometría de 1,787 milímetros de lluvia anuales.

República Dominicana  
División territorial de Sánchez Ramírez, 2009.

Provincia	Municipio	Distrito municipal	Sección	Barrio/paraje	Sub-barrio	Nombre
<b>24</b>	<b>00</b>	<b>00</b>	<b>00</b>	<b>000</b>	<b>00</b>	<b>SÁNCHEZ RAMÍREZ</b>
<b>24</b>	<b>01</b>	<b>00</b>	<b>00</b>	<b>000</b>	<b>00</b>	<b>COTUÍ</b>
<b>24</b>	<b>01</b>	<b>01</b>	<b>00</b>	<b>000</b>	<b>00</b>	<b>COTUÍ</b>
<b>24</b>	<b>01</b>	<b>01</b>	<b>01</b>	<b>000</b>	<b>00</b>	<b>COTUÍ (ZONA URBANA)</b>
24	01	01	01	001	00	ROSARIO DOMINICANA (LOS MINEROS)
24	01	01	01	002	00	LOS CAJUILES
24	01	01	01	003	00	PUEBLO NUEVO
24	01	01	01	004	00	LA GALLERA
24	01	01	01	005	00	LOS TOCONES
24	01	01	01	006	00	EL TAMARINDO
24	01	01	01	007	00	HOSTOS
24	01	01	01	008	00	EL DORADO
24	01	01	01	009	00	LOS COCOS
24	01	01	01	010	00	LOS ESPAÑOLES
24	01	01	01	011	00	LA ESPERANZA
24	01	01	01	012	00	LA YUCA
24	01	01	01	013	00	LA FORTALEZA
24	01	01	01	014	00	LIMPIO DEL HATO
24	01	01	01	015	00	LIBERTAD
24	01	01	01	016	00	SANTA ROSA
24	01	01	01	017	00	LAS YAGUAS
24	01	01	01	018	00	SANTA FE
24	01	01	01	019	00	DEPORTIVO (ESTADIO OLÍMPICO)
24	01	01	01	020	00	LA CRUZ
24	01	01	01	021	00	LA COLINA
24	01	01	01	022	00	URBANIZACIÓN LOS MAESTROS
24	01	01	01	023	00	SABANA AL MEDIO
24	01	01	01	024	00	LOS MULTI
24	01	01	01	025	00	VISTA DEL VALLE
24	01	01	01	026	00	LA ESTANCIA
24	01	01	01	027	00	LOS PINOS
24	01	01	01	028	00	LAS FLORES
24	01	01	01	029	00	HICACO
24	01	01	01	030	00	ALTAGRACIA AL NORTE
24	01	01	01	031	00	ALTAMIRA II (DOS)
24	01	01	01	032	00	LA POLICÍA
24	01	01	01	033	00	EL PARAÍSO
24	01	01	01	034	00	EL TANQUE
24	01	01	01	035	00	LOS POMOS
24	01	01	01	036	00	PLAN PILOTO
24	01	01	01	037	00	LA COLONIA
<b>24</b>	<b>01</b>	<b>01</b>	<b>02</b>	<b>000</b>	<b>00</b>	<b>CHACUEY MALDONADO</b>
24	01	01	02	001	00	EL LIMÓN
24	01	01	02	002	00	LA CULATA
24	01	01	02	003	00	LOS POMOS
24	01	01	02	004	00	LOS TRES PASOS DE CHACUEY
24	01	01	02	005	00	NARANJOS
24	01	01	02	006	00	LA HONDONADA
24	01	01	02	007	00	LA JABILLA
24	01	01	02	008	00	LA PLACETA
24	01	01	02	009	00	LOMA DE LA GALLINA
24	01	01	02	010	00	LOS YAGRUMOS
24	01	01	02	011	00	EL JAMITO
24	01	01	02	012	00	LA LLANADA
24	01	01	02	013	00	TOJÍN
24	01	01	02	014	00	LOS JOBOS
24	01	01	02	015	00	LA CAOBA
24	01	01	02	016	00	ARROYO GRANDE
24	01	01	02	017	00	LA JAGUA
24	01	01	02	018	00	LA CUEVA
24	01	01	02	019	00	LAS LAJAS

República Dominicana  
División territorial de Sánchez Ramírez, 2009.

Provincia	Municipio	Distrito municipal	Sección	Barrio/paraje	Sub-barrio	Nombre
24	01	01	02	020	00	EL COROZO
24	01	01	02	021	00	LA ATRAVESADA
<b>24</b>	<b>01</b>	<b>01</b>	<b>03</b>	<b>000</b>	<b>00</b>	<b>HATILLO</b>
24	01	01	03	001	00	HATILLO
24	01	01	03	002	00	TOCOA
24	01	01	03	003	00	PALO DE CUABA
24	01	01	03	004	00	SAN JUAN
24	01	01	03	005	00	LOS CACAOS
24	01	01	03	006	00	PUEBLO VIEJO
24	01	01	03	007	00	MONTE NEGRO
24	01	01	03	008	00	COLORADO
24	01	01	03	009	00	LA TRINCHERA
24	01	01	03	010	00	LOS RANCHOS
24	01	01	03	011	00	SABANA VERDE
24	01	01	03	012	00	ZINC
24	01	01	03	013	00	EL PLÁTANO
24	01	01	03	014	00	EL COCO
24	01	01	03	015	00	RANCHO ABAJO
<b>24</b>	<b>01</b>	<b>01</b>	<b>04</b>	<b>000</b>	<b>00</b>	<b>LAS LAGUNAS</b>
24	01	01	04	001	00	LAS TRES BOCAS
24	01	01	04	002	00	EL HIGO
24	01	01	04	003	00	EL RAYO
24	01	01	04	004	00	EL YAGAL
24	01	01	04	005	00	LOS NARANJOS
24	01	01	04	006	00	LAS LAGUNAS
24	01	01	04	007	00	PIEDRA IMÁN
24	01	01	04	008	00	LA PIÑITA
24	01	01	04	009	00	MAGUACA
24	01	01	04	010	00	FÁTIMA - LA BASCUA
24	01	01	04	011	00	LA QUEBRADITA
24	01	01	04	012	00	ARROYO VUELTA
24	01	01	04	013	00	TOCOA
24	01	01	04	014	00	PEPE PÉREZ - CUCHILLA
<b>24</b>	<b>01</b>	<b>01</b>	<b>05</b>	<b>000</b>	<b>00</b>	<b>LOS CERROS</b>
24	01	01	05	001	00	DUEY GRANDE
24	01	01	05	002	00	LA LLANADA
24	01	01	05	003	00	DUEY PEQUEÑO
24	01	01	05	004	00	SABANA VERDE
24	01	01	05	005	00	SABANA DE DUEY
24	01	01	05	006	00	JOBO CLARO
24	01	01	05	007	00	LOS CALLEJONES
24	01	01	05	008	00	EL LIMÓN
24	01	01	05	009	00	CRUCE MAGUACA
24	01	01	05	010	00	VILLA RAZA
24	01	01	05	011	00	SABANA LARGA ABAJO
24	01	01	05	012	00	LA CABIRMA
24	01	01	05	013	00	JIMINILLO
24	01	01	05	014	00	LOS CAPACES
24	01	01	05	015	00	LA SABANA
24	01	01	05	016	00	LOS CERROS DE DUEY
24	01	01	05	017	00	SABANA LARGA ARRIBA
24	01	01	05	018	00	LA YAYA
<b>24</b>	<b>01</b>	<b>01</b>	<b>06</b>	<b>000</b>	<b>00</b>	<b>SABANA GRANDE ABAJO</b>
24	01	01	06	001	00	SABANA GRANDE DE SABALLO
24	01	01	06	002	00	LA ZUMBADORA
24	01	01	06	003	00	MONTE CLARO
24	01	01	06	004	00	LA TUSA
24	01	01	06	005	00	LA CEIBA
24	01	01	06	006	00	EL GUANÁBANO
24	01	01	06	007	00	VALLE GRANDE
24	01	01	06	008	00	RINCÓN HATO

República Dominicana  
División territorial de Sánchez Ramírez, 2009.

Provincia	Municipio	Distrito municipal	Sección	Barrio/paraje	Sub-barrio	Nombre
24	01	01	06	009	00	LA PALMITA
24	01	01	06	010	00	LAS PALMILLAS
24	01	01	06	011	00	EL LIMPIO
24	01	01	06	012	00	CASTILLO
24	01	01	06	013	00	LA BOMBA
24	01	01	06	014	00	LA LECHOSA
24	01	01	06	015	00	SABANA GRANDE ABAJO
24	01	01	06	016	00	BENITO
24	01	01	06	017	00	CAÑO HONDO
24	01	01	06	018	00	LA MARGA
24	01	01	06	019	00	LA ROSA - LA COLONIA
24	01	01	06	020	00	JIBE
24	01	01	06	021	00	EL HATO
<b>24</b>	<b>01</b>	<b>01</b>	<b>07</b>	<b>000</b>	<b>00</b>	<b>ZAMBRANA ABAJO</b>
24	01	01	07	001	00	GURABO
24	01	01	07	002	00	CUMBA
24	01	01	07	003	00	GUARDIANÓN
24	01	01	07	004	00	SABANA REY
24	01	01	07	005	00	EL LIMPIO
24	01	01	07	006	00	LA ATRAVESADA
24	01	01	07	007	00	MARISCAO
24	01	01	07	008	00	JOBO CLARO
24	01	01	07	009	00	LA PLACETA
24	01	01	07	010	00	ALGARROBAL
24	01	01	07	011	00	LOS COROCITOS
24	01	01	07	012	00	LAS DOS PALMAS
24	01	01	07	013	00	LA CUEVA
24	01	01	07	014	00	LA JAGUA MOCHA
24	01	01	07	015	00	LAS LAJAS
24	01	01	07	016	00	LAS TRES BOCAS
24	01	01	07	017	00	ZAMBRANA ABAJO
24	01	01	07	018	00	ZAMBRANA ARRIBA
24	01	01	07	019	00	ARROYO VUELTAS
<b>24</b>	<b>01</b>	<b>02</b>	<b>00</b>	<b>000</b>	<b>00</b>	<b>QUITA SUEÑO (D. M.).</b>
<b>24</b>	<b>01</b>	<b>02</b>	<b>01</b>	<b>000</b>	<b>00</b>	<b>QUITA SUEÑO (ZONA URBANA)</b>
24	01	02	01	001	00	QUITA SUEÑO
<b>24</b>	<b>01</b>	<b>02</b>	<b>02</b>	<b>000</b>	<b>00</b>	<b>LAS CRUCES</b>
24	01	02	02	001	00	LAS CRUCES
24	01	02	02	002	00	LA ISLETA
24	01	02	02	003	00	EL BROQUE
24	01	02	02	004	00	LA YABACOA
<b>24</b>	<b>01</b>	<b>02</b>	<b>03</b>	<b>000</b>	<b>00</b>	<b>LA ESTANCIA</b>
24	01	02	03	001	00	LA ESTANCIA
24	01	02	03	002	00	BUENOS AIRES
24	01	02	03	003	00	CAPACHO
<b>24</b>	<b>01</b>	<b>02</b>	<b>04</b>	<b>000</b>	<b>00</b>	<b>LOS TRANSFORMADORES</b>
24	01	02	04	001	00	LOS TRANSFORMADORES
24	01	02	04	002	00	LA BOMBA
<b>24</b>	<b>01</b>	<b>03</b>	<b>00</b>	<b>000</b>	<b>00</b>	<b>CABALLERO (D. M.).</b>
<b>24</b>	<b>01</b>	<b>03</b>	<b>01</b>	<b>000</b>	<b>00</b>	<b>CABALLERO (ZONA URBANA)</b>
24	01	03	01	001	00	SABANA DE CABALLERO
<b>24</b>	<b>01</b>	<b>03</b>	<b>02</b>	<b>000</b>	<b>00</b>	<b>SABANA DE CABALLERO</b>
24	01	03	02	001	00	EL SAMO
24	01	03	02	002	00	LOS JAGUALES
24	01	03	02	003	00	LA BÚCARA
24	01	03	02	004	00	CABALLERO ABAJO
24	01	03	02	005	00	LAS TRES CEIBAS
24	01	03	02	006	00	EL YUJO
24	01	03	02	007	00	ARROYO LAJA
24	01	03	02	008	00	YUJO ABAJO
<b>24</b>	<b>01</b>	<b>03</b>	<b>03</b>	<b>000</b>	<b>00</b>	<b>LOS PALMARITOS</b>

República Dominicana  
División territorial de Sánchez Ramírez, 2009.

Provincia	Municipio	Distrito municipal	Sección	Barrio/paraje	Sub-barrio	Nombre
24	01	03	03	001	00	PIE DE LOMA
24	01	03	03	002	00	LOMA ARRIBA
24	01	03	03	003	00	LOS LEONES
24	01	03	03	004	00	PALMARITO ARRIBA
24	01	03	03	005	00	EL DIVISO
24	01	03	03	006	00	EL RINCÓN
24	01	03	03	007	00	LOS PALMARITOS
<b>24</b>	<b>01</b>	<b>03</b>	<b>04</b>	<b>000</b>	<b>00</b>	<b>ATALAYA</b>
24	01	03	04	001	00	ATALAYA ABAJO
24	01	03	04	002	00	ATALAYA ARRIBA
24	01	03	04	003	00	LOMA DEL GALLO
24	01	03	04	004	00	EL OCHO (EL 8)
24	01	03	04	005	00	EL LLANO
24	01	03	04	006	00	LOMA DE COMEDERO
24	01	03	04	007	00	LOMA DE LOS MACOS
24	01	03	04	008	00	LOMA DE LOS CAMACHO
24	01	03	04	009	00	LOS GUZMÁN
<b>24</b>	<b>01</b>	<b>04</b>	<b>00</b>	<b>000</b>	<b>00</b>	<b>COMEDERO ARRIBA (D. M.).</b>
<b>24</b>	<b>01</b>	<b>04</b>	<b>01</b>	<b>000</b>	<b>00</b>	<b>COMEDERO (ZONA URBANA)</b>
24	01	04	01	001	00	SABANA DE COMEDERO
<b>24</b>	<b>01</b>	<b>04</b>	<b>02</b>	<b>000</b>	<b>00</b>	<b>LOS BARRAQUITOS</b>
24	01	04	02	001	00	BARRAQUITO
24	01	04	02	002	00	LAS CIDRA
24	01	04	02	003	00	CASCAJAL
24	01	04	02	004	00	HIGO GORDO
24	01	04	02	005	00	RODEO
24	01	04	02	006	00	REINOSO
24	01	04	02	007	00	EL GUAO
24	01	04	02	008	00	LA MATICA
24	01	04	02	009	00	LOMA BOMBA
<b>24</b>	<b>01</b>	<b>04</b>	<b>03</b>	<b>000</b>	<b>00</b>	<b>LOS PINOS</b>
24	01	04	03	001	00	LOS PINOS
24	01	04	03	002	00	LOS CATUANES
24	01	04	03	003	00	SABANA POSTRERA
24	01	04	03	004	00	LA ZARZA
24	01	04	03	005	00	EL HOYO
24	01	04	03	006	00	LOS CAFÉS
24	01	04	03	007	00	COMEDERO ARRIBA
<b>24</b>	<b>01</b>	<b>04</b>	<b>04</b>	<b>000</b>	<b>00</b>	<b>LOS CABORÍES</b>
24	01	04	04	001	00	LOS CABORÍES
24	01	04	04	002	00	LA MAJAGUA
24	01	04	04	003	00	LA LOMA
24	01	04	04	004	00	ALTO DEL SAMO
24	01	04	04	005	00	EL RINCONAZO
24	01	04	04	006	00	HAITÍ LA CUEVA
<b>24</b>	<b>01</b>	<b>05</b>	<b>00</b>	<b>000</b>	<b>00</b>	<b>PLATANAL (D. M.).</b>
<b>24</b>	<b>01</b>	<b>05</b>	<b>01</b>	<b>000</b>	<b>00</b>	<b>PLATANAL (ZONA URBANA)</b>
24	01	05	01	001	00	PLATANAL
<b>24</b>	<b>01</b>	<b>05</b>	<b>02</b>	<b>000</b>	<b>00</b>	<b>PLATANAL</b>
24	01	05	02	001	00	GUARDARRAYA
24	01	05	02	002	00	LA LOMA
24	01	05	02	003	00	LA CULEBRA
24	01	05	02	004	00	MATÍAS
24	01	05	02	005	00	BARICO
24	01	05	02	006	00	EL AGUACATICO
24	01	05	02	007	00	EL TOPE O SABANA ARRIBA
24	01	05	02	008	00	CAMINO REAL
<b>24</b>	<b>01</b>	<b>05</b>	<b>03</b>	<b>000</b>	<b>00</b>	<b>ALTO DE CASIANO</b>
24	01	05	03	001	00	ALTO DE CASIANO
24	01	05	03	002	00	EL RANCHO
24	01	05	03	003	00	BOCA DE JIBES

República Dominicana  
División territorial de Sánchez Ramírez, 2009.

Provincia	Municipio	Distrito municipal	Sección	Barrio/paraje	Sub-barrio	Nombre
24	01	05	03	004	00	LA VUELTA
24	01	05	03	005	00	BREÑA
<b>24</b>	<b>01</b>	<b>05</b>	<b>04</b>	<b>000</b>	<b>00</b>	<b>CHACUEY</b>
24	01	05	04	001	00	CHACUEY
24	01	05	04	002	00	EL PUENTE
24	01	05	04	003	00	SABANA ABAJO
24	01	05	04	004	00	SABANA ARRIBA
24	01	05	04	005	00	EL AGUACATE
<b>24</b>	<b>01</b>	<b>05</b>	<b>05</b>	<b>000</b>	<b>00</b>	<b>BABARÍ</b>
24	01	05	05	001	00	BABARÍ
24	01	05	05	002	00	EL BARRANCO
24	01	05	05	003	00	DON MIGUEL
<b>24</b>	<b>02</b>	<b>00</b>	<b>00</b>	<b>000</b>	<b>00</b>	<b>CEVICOS</b>
<b>24</b>	<b>02</b>	<b>01</b>	<b>00</b>	<b>000</b>	<b>00</b>	<b>CEVICOS</b>
<b>24</b>	<b>02</b>	<b>01</b>	<b>01</b>	<b>000</b>	<b>00</b>	<b>CEVICOS (ZONA URBANA)</b>
24	02	01	01	001	00	ZONA CÉNTRICA CEVICOS
24	02	01	01	002	00	LAS PALMAS
24	02	01	01	003	00	EL RINCÓN
24	02	01	01	004	00	24 DE ABRIL
24	02	01	01	005	00	EL TAMARINDO
24	02	01	01	006	00	EL PROGRESO (LOS CAJUILES)
<b>24</b>	<b>02</b>	<b>01</b>	<b>02</b>	<b>000</b>	<b>00</b>	<b>ABADESA</b>
24	02	01	02	001	00	LOS MANATÍES
24	02	01	02	002	00	BATEY PIEDRA
24	02	01	02	003	00	VALLE GRANDE
24	02	01	02	004	00	CAÑO EL NARANJO
24	02	01	02	005	00	EL CACAO
24	02	01	02	006	00	CASTELLAR
24	02	01	02	007	00	ABADESA
24	02	01	02	008	00	HOYA FRESCA
24	02	01	02	009	00	CRUCE DE JAGUA
24	02	01	02	010	00	LOS CERCADILLOS
24	02	01	02	011	00	CIENAGOTE
24	02	01	02	012	00	LOS HOYOS
24	02	01	02	013	00	PIEDRA
24	02	01	02	014	00	PASO HONDO
24	02	01	02	015	00	LLANADA
24	02	01	02	016	00	PALMAR
24	02	01	02	017	00	SONADOR
24	02	01	02	018	00	DOÑA MARÍA
24	02	01	02	019	00	BATEY LAS ARENAS
24	02	01	02	020	00	BATEY DOÑA MARÍA
24	02	01	02	021	00	COOPERATIVA
24	02	01	02	022	00	CEVICOS ARRIBA
24	02	01	02	023	00	CUESTA BLANCA
24	02	01	02	024	00	BATEY JABONICO
24	02	01	02	025	00	ARENOSO
24	02	01	02	026	00	LOS MAPOLOS
24	02	01	02	027	00	LOS HIGOS
24	02	01	02	028	00	SABANA DEL RÍO
<b>24</b>	<b>02</b>	<b>01</b>	<b>03</b>	<b>000</b>	<b>00</b>	<b>BATERO</b>
<b>24</b>	<b>02</b>	<b>01</b>	<b>03</b>	<b>001</b>	<b>00</b>	<b>LAS GUÁYIGAS</b>
24	02	01	03	002	00	CONSUMIDERO
24	02	01	03	003	00	LOS TAMARINDOS
24	02	01	03	004	00	LA LOMA
24	02	01	03	005	00	SABANA DEL MARISCAO
24	02	01	03	006	00	LOS PERALEJOS
24	02	01	03	007	00	EL TARANAL - CAIMITO
24	02	01	03	008	00	LAGUNA GRANDE
24	02	01	03	009	00	BATERO ARRIBA
24	02	01	03	010	00	BATERO

República Dominicana  
División territorial de Sánchez Ramírez, 2009.

Provincia	Municipio	Distrito municipal	Sección	Barrio/paraje	Sub-barrio	Nombre
24	02	01	03	011	00	SABANA ARRIBA
24	02	01	03	012	00	YUNITA
24	02	01	03	013	00	EL CIGUAR - (RAÑE)
24	02	01	03	014	00	LA CEIBITA
24	02	01	03	015	00	PRIMERA BOCA
24	02	01	03	016	00	SABANA ABAJO
<b>24</b>	<b>02</b>	<b>02</b>	<b>00</b>	<b>000</b>	<b>00</b>	<b>LA CUEVA (D. M.).</b>
<b>24</b>	<b>02</b>	<b>02</b>	<b>01</b>	<b>000</b>	<b>00</b>	<b>LA CUEVA (ZONA URBANA)</b>
24	02	02	01	001	00	LA TETA
24	02	02	01	002	00	UNIÓN
24	02	02	01	003	00	LOS GRACILIANOS
24	02	02	01	004	00	NUEVA YORK
24	02	02	01	005	00	EL TANQUE
24	02	02	01	006	00	SAN JOSÉ
24	02	02	01	007	00	LA MORA
<b>24</b>	<b>02</b>	<b>02</b>	<b>02</b>	<b>000</b>	<b>00</b>	<b>LA CUEVA</b>
24	02	02	02	001	00	EL POZO DE LA CEIBA
24	02	02	02	002	00	EL POZO DE COLI
24	02	02	02	003	00	LA CEIBA VIEJA
24	02	02	02	004	00	LA GUÁCARA
24	02	02	02	005	00	LOS HAITISES (EL PELÚ)
24	02	02	02	006	00	LA MORA
24	02	02	02	007	00	LA ZUMBADORA
24	02	02	02	008	00	HOYO DE LUIS
24	02	02	02	009	00	LOS MAMEYES
<b>24</b>	<b>02</b>	<b>02</b>	<b>03</b>	<b>000</b>	<b>00</b>	<b>SABANA GRANDE</b>
24	02	02	03	001	00	EL CAÑO
24	02	02	03	002	00	SABANA GRANDE
24	02	02	03	003	00	PRIMERA BOCA
24	02	02	03	004	00	SABANA CHIQUITA
24	02	02	03	005	00	SABANETA
24	02	02	03	006	00	LA COLECITA ARRIBA
24	02	02	03	007	00	LOS PERALEJOS
24	02	02	03	008	00	LOS HAITISES
<b>24</b>	<b>03</b>	<b>00</b>	<b>00</b>	<b>000</b>	<b>00</b>	<b>FANTINO</b>
<b>24</b>	<b>03</b>	<b>01</b>	<b>00</b>	<b>000</b>	<b>00</b>	<b>FANTINO</b>
<b>24</b>	<b>03</b>	<b>01</b>	<b>01</b>	<b>000</b>	<b>00</b>	<b>FANTINO (ZONA URBANA)</b>
24	03	01	01	001	00	JUAN PABLO DUARTE
24	03	01	01	002	00	EL MALECÓN
24	03	01	01	003	00	LAS FLORES
24	03	01	01	004	00	CAPOTILLO
24	03	01	01	005	00	LOS MAESTROS
24	03	01	01	006	00	LOS MULTI
24	03	01	01	007	00	LA ESPERANZA
24	03	01	01	008	00	LA ALTAGRACIA
24	03	01	01	009	00	RESIDENCIAL AURORA
24	03	01	01	010	00	JUAN CATAÑO
24	03	01	01	011	00	LOS PUENTECITOS
24	03	01	01	012	00	LOS ROSARIO
<b>24</b>	<b>03</b>	<b>01</b>	<b>02</b>	<b>000</b>	<b>00</b>	<b>SAN MIGUEL</b>
24	03	01	02	001	00	SAN MIGUEL ABAJO
24	03	01	02	002	00	SABANA LOS CASTAÑOS
24	03	01	02	003	00	SAN MIGUEL ARRIBA
24	03	01	02	004	00	BACUMI
24	03	01	02	005	00	LOS CAYUCOS
24	03	01	02	006	00	SABANA LARGA
24	03	01	02	007	00	LA LAJA
24	03	01	02	008	00	LA PIEDRA
24	03	01	02	009	00	EL COROZO
24	03	01	02	010	00	EL CRUCE DE COMEDERO
24	03	01	02	011	00	COMEDERO ABAJO



República Dominicana  
División territorial de Sánchez Ramírez, 2009.

Provincia	Municipio	Distrito municipal	Sección	Barrio/paraje	Sub-barrio	Nombre
24	03	01	02	012	00	CALLEJÓN
24	03	01	02	013	00	COJOBAL
24	03	01	02	014	00	LOS PUENTECITOS
24	03	01	02	015	00	ALTO DEL PINO
24	03	01	02	016	00	HATO MAYOR
24	03	01	02	017	00	PATRIA NUEVA
<b>24</b>	<b>03</b>	<b>01</b>	<b>03</b>	<b>000</b>	<b>00</b>	<b>SIERRA PRIETA</b>
24	03	01	03	001	00	CAMÚ - PROYECTO CANAÁN
24	03	01	03	002	00	BATÓN CALIENTE
24	03	01	03	003	00	LOS COROZOS
24	03	01	03	004	00	DON JUAN
24	03	01	03	005	00	LOS CERROS
24	03	01	03	006	00	PIÑA VIEJA
24	03	01	03	007	00	LA REFORMA
24	03	01	03	008	00	PIÑA AL MEDIO
24	03	01	03	009	00	LA CENIZA
24	03	01	03	010	00	EL CAN
24	03	01	03	011	00	EL HOYO
24	03	01	03	012	00	LOS HOYOS
24	03	01	03	013	00	LOS CAPACES
<b>24</b>	<b>03</b>	<b>01</b>	<b>03</b>	<b>014</b>	<b>00</b>	<b>LA GUÁCARA</b>
24	03	01	03	015	00	LOS BEJUCOS
24	03	01	03	016	00	LA CONCE
24	03	01	03	017	00	EL PINITO
24	03	01	03	018	00	EL CRUCE
24	03	01	03	019	00	LA SABANA
24	03	01	03	020	00	SIERRA PRIETA
<b>24</b>	<b>04</b>	<b>00</b>	<b>00</b>	<b>000</b>	<b>00</b>	<b>LA MATA</b>
<b>24</b>	<b>04</b>	<b>01</b>	<b>00</b>	<b>000</b>	<b>00</b>	<b>LA MATA</b>
<b>24</b>	<b>04</b>	<b>01</b>	<b>01</b>	<b>000</b>	<b>00</b>	<b>LA MATA (ZONA URBANA)</b>
24	04	01	01	001	00	INDRHI
24	04	01	01	002	00	EL CRUCE
24	04	01	01	003	00	INESPRE
24	04	01	01	004	00	EL LIMPIO
24	04	01	01	005	00	PAZ Y AMOR
24	04	01	01	006	00	LOS HIGÜEROS
24	04	01	01	007	00	MONTE ADENTRO
24	04	01	01	008	00	EL PARQUE
24	04	01	01	009	00	LA ESCUELA
24	04	01	01	010	00	LOS GODO
<b>24</b>	<b>04</b>	<b>01</b>	<b>02</b>	<b>000</b>	<b>00</b>	<b>LOS COROZOS</b>
24	04	01	02	001	00	VEREDA DE YUNA
24	04	01	02	002	00	TRIFURCACIÓN
24	04	01	02	003	00	EL POZO
24	04	01	02	004	00	LA PIÑITA
24	04	01	02	005	00	AGUA SARCA
24	04	01	02	006	00	MONTE ABAJO
24	04	01	02	007	00	LOS COROZOS
24	04	01	02	008	00	LA RECTA
24	04	01	02	009	00	LA LAJA
24	04	01	02	010	00	SANTA POLA
<b>24</b>	<b>04</b>	<b>02</b>	<b>00</b>	<b>000</b>	<b>00</b>	<b>LA BIJA (D. M.).</b>
<b>24</b>	<b>04</b>	<b>02</b>	<b>01</b>	<b>000</b>	<b>00</b>	<b>LA BIJA (ZONA URBANA)</b>
24	04	02	01	001	00	LA CHINOLA
24	04	02	01	002	00	PUEBLO VIEJO
24	04	02	01	003	00	SAL SI PUEDES
24	04	02	01	004	00	LA CAÑITA
24	04	02	01	005	00	CABEZA DE TORO
24	04	02	01	006	00	EL CASERÍO
24	04	02	01	007	00	LOS ACOSTADOS
<b>24</b>	<b>04</b>	<b>02</b>	<b>02</b>	<b>000</b>	<b>00</b>	<b>LA SOLEDAD</b>

República Dominicana  
División territorial de Sánchez Ramírez, 2009.

Provincia	Municipio	Distrito municipal	Sección	Barrio/paraje	Sub-barrio	Nombre
24	04	02	02	001	00	LA SOLEDAD
24	04	02	02	002	00	EL HIGÜERO
24	04	02	02	003	00	LA PANGOLA
24	04	02	02	004	00	PUEBLO NUEVO
24	04	02	02	005	00	EL CHARCO
24	04	02	02	006	00	LA CUBA
24	04	02	02	007	00	MONTE RÍO
<b>24</b>	<b>04</b>	<b>02</b>	<b>03</b>	<b>000</b>	<b>00</b>	<b>LA PIEDRA</b>
24	04	02	03	001	00	BOCA DE CAMÚ
24	04	02	03	002	00	LA PIEDRA
24	04	02	03	003	00	PUENTE DE CAMÚ
24	04	02	03	004	00	LA BIJA
24	04	02	03	005	00	HIGÜERITO - LA FACTORÍA
24	04	02	03	006	00	AGUIRRE AGUIRRE
<b>24</b>	<b>04</b>	<b>02</b>	<b>04</b>	<b>000</b>	<b>00</b>	<b>EL CANAL MAYOR</b>
24	04	02	04	001	00	EL CANAL
24	04	02	04	002	00	MATA DE CONUCO
24	04	02	04	003	00	MALMELÍ (MAIMELY)
24	04	02	04	004	00	CABEZA DE TORO
24	04	02	04	005	00	HATO VIEJO
<b>24</b>	<b>04</b>	<b>03</b>	<b>00</b>	<b>000</b>	<b>00</b>	<b>ANGELINA (D. M.).</b>
<b>24</b>	<b>04</b>	<b>03</b>	<b>01</b>	<b>000</b>	<b>00</b>	<b>ANGELINA (ZONA URBANA)</b>
24	04	03	01	001	00	LA CRUZ DE ANGELINA
24	04	03	01	002	00	LA GUARIDA
24	04	03	01	003	00	GUACHUPITA
24	04	03	01	004	00	RINCÓN MODERNO
24	04	03	01	005	00	EL BOLSILLO
24	04	03	01	006	00	LA REFORMA
24	04	03	01	007	00	LOS CHÁVEZ
24	04	03	01	008	00	LA DUARTE
<b>24</b>	<b>04</b>	<b>03</b>	<b>02</b>	<b>000</b>	<b>00</b>	<b>CRUCE DE ANGELINA</b>
24	04	03	02	001	00	EL BATEY O LA PALOMA
24	04	03	02	002	00	GUACHUPITA
24	04	03	02	003	00	EL CRUCE DE ANGELINA
<b>24</b>	<b>04</b>	<b>03</b>	<b>03</b>	<b>000</b>	<b>00</b>	<b>PADRE FANTINO</b>
24	04	03	03	001	00	PACHO PEGAO
24	04	03	03	002	00	SECTOR IAD
24	04	03	03	003	00	SECTOR PADRE FANTINO
24	04	03	03	004	00	PUNCHA MAQUITO
24	04	03	03	005	00	LOS CACAOS
24	04	03	03	006	00	EL PESCOZÓN
<b>24</b>	<b>04</b>	<b>03</b>	<b>04</b>	<b>000</b>	<b>00</b>	<b>LA CRUZ DE ANGELINA</b>
24	04	03	04	001	00	RINCÓN MORENO
24	04	03	04	002	00	LOS CASTELLANOS
24	04	03	04	003	00	LOS CAFECITOS
24	04	03	04	004	00	HOYO DE ORO
24	04	03	04	005	00	LOS COCOS
24	04	03	04	006	00	RÍO VIEJO
24	04	03	04	007	00	HOYO GRANDE
<b>24</b>	<b>04</b>	<b>03</b>	<b>05</b>	<b>000</b>	<b>00</b>	<b>EL LIMONCITO</b>
24	04	03	05	001	00	LA FORTUNA
24	04	03	05	002	00	EL REMOLINO
24	04	03	05	003	00	BARRIO LINDO
24	04	03	05	004	00	EL TANQUE
<b>24</b>	<b>04</b>	<b>04</b>	<b>00</b>	<b>000</b>	<b>00</b>	<b>HERNANDO ALONZO (D. M.).</b>
<b>24</b>	<b>04</b>	<b>04</b>	<b>01</b>	<b>000</b>	<b>00</b>	<b>HERNANDO ALONZO (ZONA URBANA)</b>
24	04	04	01	001	00	EL POBLADO O HERNANDO ALONZO
<b>24</b>	<b>04</b>	<b>04</b>	<b>02</b>	<b>000</b>	<b>00</b>	<b>LA GUAMITA</b>
24	04	04	02	001	00	BOMA
24	04	04	02	002	00	RINCÓN GRANDE
24	04	04	02	003	00	LAS AUYAMAS

República Dominicana  
División territorial de Sánchez Ramírez, 2009.

Provincia	Municipio	Distrito municipal	Sección	Barrio/paraje	Sub-barrio	Nombre
24	04	04	02	004	00	LA SABANA
24	04	04	02	005	00	LAS GUAMITAS
24	04	04	02	006	00	LOMA DE BURRO
<b>24</b>	<b>04</b>	<b>04</b>	<b>03</b>	<b>000</b>	<b>00</b>	<b>LA CANA</b>
24	04	04	03	001	00	CANAS ARRIBA
24	04	04	03	002	00	CANAS AL MEDIO
24	04	04	03	003	00	CANAS ABAJO
24	04	04	03	004	00	MONTE ABAJO
<b>24</b>	<b>04</b>	<b>04</b>	<b>04</b>	<b>000</b>	<b>00</b>	<b>HERNANDO ALONZO</b>
24	04	04	04	001	00	LOS CERROS
24	04	04	04	002	00	EL HATO
24	04	04	04	003	00	EL CASERÍO
24	04	04	04	004	00	RODEO
24	04	04	04	005	00	PUNTA LARGA
24	04	04	04	006	00	EL AGUACATE
24	04	04	04	007	00	EL HUNDIDERO
24	04	04	04	008	00	LOS CONUCONES
24	04	04	04	009	00	LOS PALMARITOS
24	04	04	04	010	00	LOS BRAZOS
24	04	04	04	011	00	QUEBRADA HONDA
24	04	04	04	012	00	PISAÑA
24	04	04	04	013	00	SABANA DE MELADITO
24	04	04	04	014	00	LOMA EL PEÑÓN
24	04	04	04	015	00	EL HOYO
24	04	04	04	016	00	LOS BOTADOS

**LEYENDA**

	Provincia
	Municipio general
	Distrito municipal (Zona urbana)
	Sección
	Barrio o paraje

Fuente: Departamento de Cartografía, Oficina Nacional de Estadística.



---

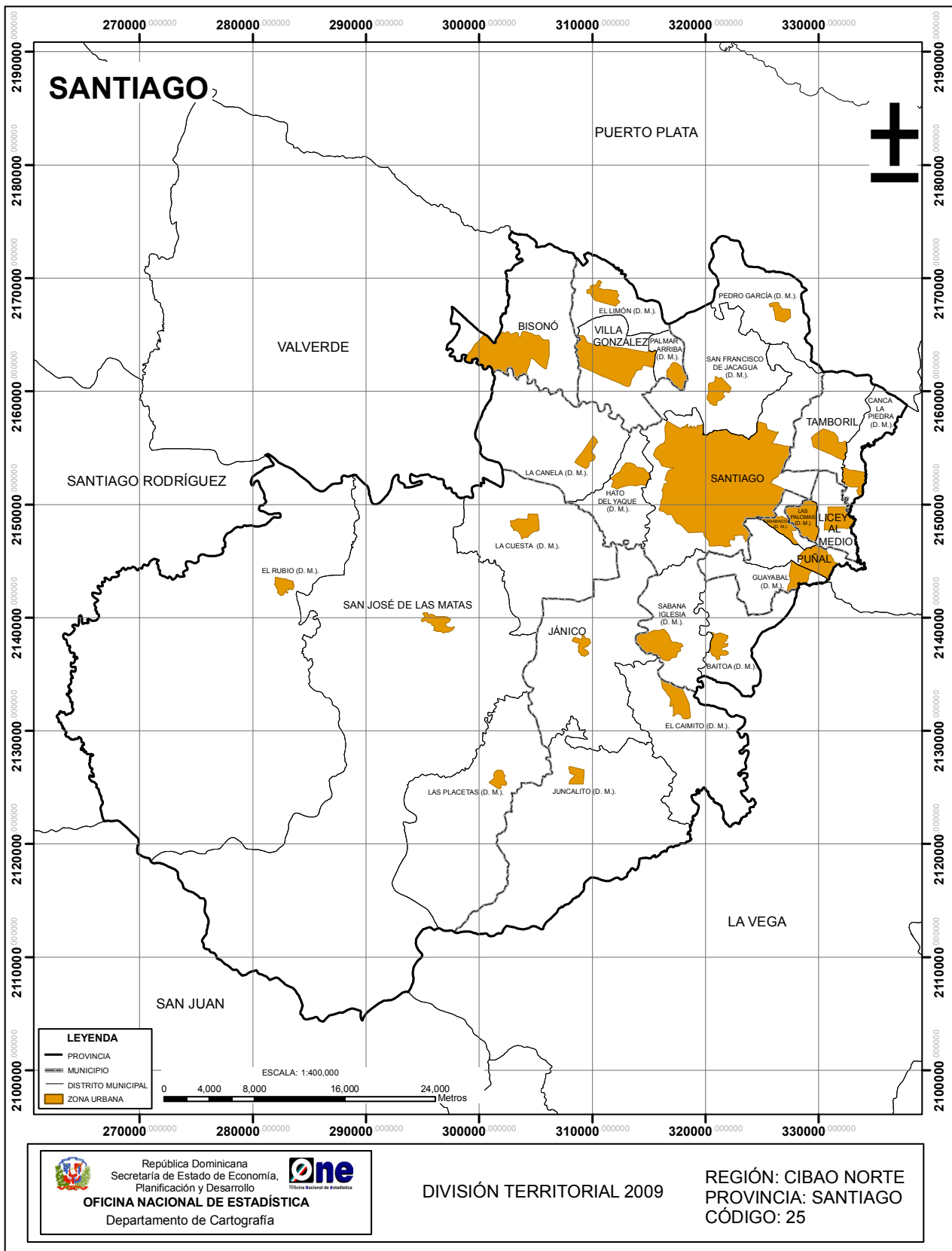
**SANTIAGO**

**25**

---



# Santiago



## - Ubicación geográfica

La provincia Santiago se encuentra situada en la Región Cibao Norte; su común cabecera es el municipio Santiago. Limita al norte con la provincia Puerto Plata, al este con la provincia Espaillat y La Vega, al sur con la provincia San Juan y al oeste con la provincia Santiago Rodríguez y Valverde. Sus coordenadas son 19° 25' latitud norte y 70° 50' longitud oeste.

- **Extensión territorial:** 2,802.01 km<sup>2</sup>.

- **Población 2002:** 908,250 habitantes.

- **Densidad poblacional:** 324 hab/km<sup>2</sup>.

## - División territorial política:

Es la provincia número 25, conformada por 9 municipios, 17 distritos municipales, 115 secciones y 922 parajes.

## - Antecedentes históricos:

Santiago fue fundada como fortaleza, a orillas del río Yaque del Norte en 1495, tres años después del descubrimiento por Cristóbal Colón, en la sección Jacagua, llamada hoy Pueblo Viejo. Los primeros pobladores de la ciudad fueron 30 caballeros de la Orden Española de Santiago El Mayor. Fue erigida en ciudad el 6 de diciembre de 1506, con el nombre Santiago de Los Caballeros y con el derecho a usar escudo, por orden del rey Fernando el Católico.

La ciudad estuvo ubicada en Jacagua hasta el 2 de diciembre de 1562 cuando fue destruida por un terremoto. Los sobrevivientes iniciaron su reconstrucción en el terreno que actualmente ocupa y las primeras casas se construyeron en el cerro donde está ubicada actualmente la fortaleza San Luis.

Mediante decreto N.º 14, del 24 de julio de 1844, el Territorio Nacional quedó dividido en 5 departamentos, siendo Santiago uno de ellos, con las comunes Santiago, Moca, San José de las Matas, Puerto Plata, Monte Cristi y Dajabón.

Mediante ley constitucional N.º 21 del 6 de noviembre de 1844, se divide el territorio en cinco provincias, siendo Santiago de los Caballeros su nombre, con la común de Santiago como cabecera de provincia.

Mediante la ley No.5220, sobre División Territorial del 30 de septiembre de 1959, mantuvo su status de provincia, constituida con los territorios de los municipios Santiago, Jánico, Peña y San José de las Matas, con la ciudad de Santiago de los Caballeros como capital del municipio cabecera.



**- Relieve:**

- Sistema montañoso: cordillera Central y cordillera Septentrional
- Valle: Valle del Yaque y parte del Valle del Cibao.
- Elevación: pico la Rucilla con 3,049 metros.

**- Recursos mineros:** Ámbar, caliza, arcilla, feldespato y cuarzo.

**- Hidrografía**

- Ríos: Maguaca, Amina, Guanajuma, Gurabo, Sui, Jagua, Dicayagua, Bao, Jacagua, Puñal y Nibaje.
- Arroyos: Hondo y Salado.
- Presas: Tavera y Bao

**- Clima**

Tropical húmedo de bosque y bosque seco, monte espinoso, montano húmedo y muy húmedo de bosque. Temperatura entre los 21.1°C y 26.2°C y pluviometría de 986.7 mm de lluvia anual. Es zona de transición en cuanto a características climáticas del país entre las dos cordilleras.

**- Área protegida:** Parque Nacional J. Armando Bermúdez.



República Dominicana  
División territorial de Santiago, 2009.

Provincia	Municipio	Distrito municipal	Sección	Barrio/paraje	Sub-barrio	Nombre
<b>25</b>	<b>00</b>	<b>00</b>	<b>00</b>	<b>000</b>	<b>00</b>	<b>SANTIAGO</b>
<b>25</b>	<b>01</b>	<b>00</b>	<b>00</b>	<b>000</b>	<b>00</b>	<b>SANTIAGO</b>
<b>25</b>	<b>01</b>	<b>01</b>	<b>00</b>	<b>000</b>	<b>00</b>	<b>SANTIAGO</b>
<b>25</b>	<b>01</b>	<b>01</b>	<b>01</b>	<b>000</b>	<b>00</b>	<b>SANTIAGO DE LOS CABALLEROS (ZONA URBANA)</b>
<b>25</b>	<b>01</b>	<b>01</b>	<b>01</b>	<b>001</b>	<b>00</b>	<b>CIENFUEGOS</b>
25	01	01	01	001	01	CIENFUEGOS
25	01	01	01	001	02	DUARTE
25	01	01	01	001	03	LOS RIELES
25	01	01	01	001	04	BRISAS DEL CANAL
25	01	01	01	001	05	ENSANCHE LA FE
25	01	01	01	001	06	CIUDAD SATÉLITE
25	01	01	01	001	07	EL SEMILLERO
25	01	01	01	001	08	ENSANCHE JOSÉ MANUEL
25	01	01	01	001	09	FONDO DE BOTELLA
25	01	01	01	001	10	INGENIO ARRIBA
25	01	01	01	001	11	LA GLORIA
25	01	01	01	001	12	LA MOSCA
25	01	01	01	001	13	LA PIÑA
25	01	01	01	001	14	LA PULGA
25	01	01	01	001	15	LLANOS DEL INGENIO
25	01	01	01	001	16	MONTE BONITO
25	01	01	01	001	17	SAN ANTONIO
25	01	01	01	001	18	SAN LORENZO O CERROS DE SAN LORENZO
25	01	01	01	001	19	VILLA GLORIA
25	01	01	01	001	20	VILLA ROSA
25	01	01	01	001	21	LAS COLINAS DE CIENFUEGOS
25	01	01	01	001	22	ALTO BONITO
25	01	01	01	001	23	SAN LORENZO
<b>25</b>	<b>01</b>	<b>01</b>	<b>01</b>	<b>002</b>	<b>00</b>	<b>MONTE RICO</b>
25	01	01	01	002	01	MONTE RICO
25	01	01	01	002	02	INGENIO
25	01	01	01	002	03	LA UNIÓN
25	01	01	01	002	04	MELLA I
25	01	01	01	002	05	MELLA II
25	01	01	01	002	06	MONTE RICO 1
<b>25</b>	<b>01</b>	<b>01</b>	<b>01</b>	<b>003</b>	<b>00</b>	<b>LOS SALADOS</b>
25	01	01	01	003	01	LOS SALADOS
25	01	01	01	003	02	MANOLO TAVÁREZ JUSTO
25	01	01	01	003	03	LOS SALADOS VIEJOS
25	01	01	01	003	04	ENSANCHE LA ROTONDA
<b>25</b>	<b>01</b>	<b>01</b>	<b>01</b>	<b>004</b>	<b>00</b>	<b>ENSANCHE LIBERTAD</b>
25	01	01	01	004	01	ENSANCHE LIBERTAD
25	01	01	01	004	02	JARDINES DEL OESTE
25	01	01	01	004	03	REPARTO LOS ROBLES
25	01	01	01	004	04	URBANIZACIÓN LIBERTAD
25	01	01	01	004	05	URBANIZACIÓN EJECUTIVO
<b>25</b>	<b>01</b>	<b>01</b>	<b>01</b>	<b>005</b>	<b>00</b>	<b>ALTOS DE VIREYA</b>
25	01	01	01	005	01	ALTOS DE VIREYA
25	01	01	01	005	02	CUESTA COLORADA
25	01	01	01	005	03	ENSANCHE RAMOS
25	01	01	01	005	04	LAS AMÉRICAS
25	01	01	01	005	05	URBANIZACIÓN LAS PALMAS
25	01	01	01	005	06	INGCO
<b>25</b>	<b>01</b>	<b>01</b>	<b>01</b>	<b>006</b>	<b>00</b>	<b>ESPAILLAT</b>
25	01	01	01	006	01	ESPAILLAT
<b>25</b>	<b>01</b>	<b>01</b>	<b>01</b>	<b>007</b>	<b>00</b>	<b>ENSANCHE BERMÚDEZ</b>
25	01	01	01	007	01	ENSANCHE BERMÚDEZ
25	01	01	01	007	02	GURABITO
<b>25</b>	<b>01</b>	<b>01</b>	<b>01</b>	<b>008</b>	<b>00</b>	<b>LA OTRA BANDA</b>
25	01	01	01	008	01	LA OTRA BANDA
25	01	01	01	008	02	BELLA VISTA
25	01	01	01	008	03	LAS PRADERAS
25	01	01	01	008	04	SUELO DURO
25	01	01	01	008	05	URBANIZACIÓN MIRADOR SUR
25	01	01	01	008	06	VILLA LIBERACIÓN

República Dominicana  
División territorial de Santiago, 2009.

Provincia	Municipio	Distrito municipal	Sección	Barrio/paraje	Sub-barrio	Nombre
25	01	01	01	008	07	HACIENDA PALMERAL
<b>25</b>	<b>01</b>	<b>01</b>	<b>01</b>	<b>009</b>	<b>00</b>	<b>BARACOA</b>
25	01	01	01	009	01	BARACOA
25	01	01	01	009	02	ENSANCHE ROMÁN
25	01	01	01	009	03	ENSANCHE DOLORES
<b>25</b>	<b>01</b>	<b>01</b>	<b>01</b>	<b>010</b>	<b>00</b>	<b>LA JOYA</b>
25	01	01	01	010	01	LA JOYA
25	01	01	01	010	02	MULTIFAMILIARES TABACALERA
25	01	01	01	010	03	HOSPEDAJE YAQUE
25	01	01	01	010	04	PARTE ALTA DE LA JOYA
<b>25</b>	<b>01</b>	<b>01</b>	<b>01</b>	<b>011</b>	<b>00</b>	<b>BELLA VISTA</b>
25	01	01	01	011	01	BELLA VISTA
25	01	01	01	011	02	MIRADOR DEL YAQUE
25	01	01	01	011	03	PIÑA DE ORO
25	01	01	01	011	04	REPARTO PRIMAVERA
25	01	01	01	011	05	CERROS DE BELLA VISTA
25	01	01	01	011	06	CERRO ALTO
25	01	01	01	011	07	CERRO DE PAPTÍN
25	01	01	01	011	08	VISTA HERMOSA
25	01	01	01	011	09	CERRO ALTO II
25	01	01	01	011	10	EL HOYO DE LA CACATA
<b>25</b>	<b>01</b>	<b>01</b>	<b>01</b>	<b>012</b>	<b>00</b>	<b>PERALTA</b>
25	01	01	01	012	01	PERALTA
25	01	01	01	012	02	RESIDENCIAL PASEO DEL PRADO
25	01	01	01	012	03	RESIDENCIAL PASEO VERDE
25	01	01	01	012	04	RESIDENCIAL LOS CASTILLOS
25	01	01	01	012	05	RESIDENCIAL PASEO YORYI MOREL
<b>25</b>	<b>01</b>	<b>01</b>	<b>01</b>	<b>013</b>	<b>00</b>	<b>LA YAGÜITA DE PASTOR</b>
25	01	01	01	013	01	YAGÜITA DE PASTOR
25	01	01	01	013	02	PASTOR ARRIBA
25	01	01	01	013	03	RESIDENCIAL LAS CHARCAS
<b>25</b>	<b>01</b>	<b>01</b>	<b>01</b>	<b>014</b>	<b>00</b>	<b>LOS JAZMINES</b>
25	01	01	01	014	01	LOS JAZMINES
25	01	01	01	014	02	COLINAS DEL SUR
25	01	01	01	014	03	CRISTO REY
25	01	01	01	014	04	LOS PRADOS
25	01	01	01	014	05	VIETNAM
<b>25</b>	<b>01</b>	<b>01</b>	<b>01</b>	<b>015</b>	<b>00</b>	<b>NIBAJE</b>
25	01	01	01	015	01	NIBAJE
<b>25</b>	<b>01</b>	<b>01</b>	<b>01</b>	<b>016</b>	<b>00</b>	<b>CENTRO DE LA CIUDAD</b>
25	01	01	01	016	01	CENTRO DE LA CIUDAD
25	01	01	01	016	02	LOS PEPINES
<b>25</b>	<b>01</b>	<b>01</b>	<b>01</b>	<b>017</b>	<b>00</b>	<b>PUEBLO NUEVO</b>
25	01	01	01	017	01	PUEBLO NUEVO
25	01	01	01	017	02	EL CONGO ( LOS MULTI )
<b>25</b>	<b>01</b>	<b>01</b>	<b>01</b>	<b>018</b>	<b>00</b>	<b>ENSANCHE BOLIVAR</b>
25	01	01	01	018	01	ENSANCHE BOLIVAR
25	01	01	01	018	02	ENSANCHE CAONABO (LOS PLATANITOS)
25	01	01	01	018	03	HERMANAS MIRABAL
25	01	01	01	018	04	CIUDAD DEPORTIVA
25	01	01	01	018	05	URBANIZACIÓN DOMINGO BERMÚDEZ
<b>25</b>	<b>01</b>	<b>01</b>	<b>01</b>	<b>019</b>	<b>00</b>	<b>LOS CIRUELITOS</b>
25	01	01	01	019	01	LOS CIRUELITOS
25	01	01	01	019	02	CORONEL FRANCISCO ALBERTO CAAMAÑO DEÑÓ
<b>25</b>	<b>01</b>	<b>01</b>	<b>01</b>	<b>020</b>	<b>00</b>	<b>LAS COLINAS</b>
25	01	01	01	020	01	LAS COLINAS
25	01	01	01	020	02	ALTOS DEL INVI
25	01	01	01	020	03	REPARTO MANHATTAN
25	01	01	01	020	04	TIERRA ALTA
<b>25</b>	<b>01</b>	<b>01</b>	<b>01</b>	<b>021</b>	<b>00</b>	<b>URBANIZACIÓN LOS REYES</b>
25	01	01	01	021	01	URBANIZACIÓN LOS REYES
25	01	01	01	021	02	URBANIZACIÓN LOS REYES II
25	01	01	01	021	03	URBANIZACIÓN REAL
25	01	01	01	021	04	RESIDENCIAL VISTA DEL CERRO
25	01	01	01	021	05	RESIDENCIAL BRISAS DEL NORTE

República Dominicana  
División territorial de Santiago, 2009.

Provincia	Municipio	Distrito municipal	Sección	Barrio/paraje	Sub-barrio	Nombre
25	01	01	01	021	06	URBANIZACIÓN ALTA VISTA
25	01	01	01	021	07	DIEGO DE OCAMPO O LOS JARDINES DEL NORTE
25	01	01	01	021	08	FRANCISCO DEL ROSARIO SÁNCHEZ
<b>25</b>	<b>01</b>	<b>01</b>	<b>01</b>	<b>022</b>	<b>00</b>	<b>BUENOS AIRES</b>
25	01	01	01	022	01	BUENOS AIRES
25	01	01	01	022	02	CAMBOYA
<b>25</b>	<b>01</b>	<b>01</b>	<b>01</b>	<b>023</b>	<b>00</b>	<b>GREGORIO LUPERÓN</b>
25	01	01	01	023	01	GREGORIO LUPERÓN
25	01	01	01	023	02	CERRO ALTO
25	01	01	01	023	03	CERRO ALTO II
25	01	01	01	023	04	PRADERA DEL CERRO
25	01	01	01	023	05	RESIDENCIAL BRISOL
<b>25</b>	<b>01</b>	<b>01</b>	<b>01</b>	<b>024</b>	<b>00</b>	<b>MEJORAMIENTO SOCIAL</b>
25	01	01	01	024	01	MEJORAMIENTO SOCIAL
25	01	01	01	024	02	EL EJIDO
25	01	01	01	024	03	SAVICA
25	01	01	01	024	04	REPARTO PERELLÓ
25	01	01	01	024	05	HERMANAS MIRABAL O LAS YAGÜITAS DEL EJIDO
25	01	01	01	024	06	SIMÓN DÍAZ
<b>25</b>	<b>01</b>	<b>01</b>	<b>01</b>	<b>025</b>	<b>00</b>	<b>LOS JARDINES METROPOLITANOS</b>
25	01	01	01	025	01	LOS JARDINES METROPOLITANOS
25	01	01	01	025	02	REPARTO OQUET
25	01	01	01	025	03	ENSANCHE JULIA
<b>25</b>	<b>01</b>	<b>01</b>	<b>01</b>	<b>026</b>	<b>00</b>	<b>LA TRINITARIA</b>
25	01	01	01	026	01	LA TRINITARIA
25	01	01	01	026	02	CERRO DEL CASTILLO
25	01	01	01	026	03	SANTIAGO APÓSTOL
25	01	01	01	026	04	LOS COLEGIOS
25	01	01	01	026	05	PANORAMA
<b>25</b>	<b>01</b>	<b>01</b>	<b>01</b>	<b>027</b>	<b>00</b>	<b>LA ZURZA</b>
25	01	01	01	027	01	REPARTO TAVÁREZ
25	01	01	01	027	02	LA LOTERÍA
25	01	01	01	027	03	LA ZURZA I
25	01	01	01	027	04	LA ZURZA II
25	01	01	01	027	05	LA ZURZA III
<b>25</b>	<b>01</b>	<b>01</b>	<b>01</b>	<b>028</b>	<b>00</b>	<b>EL ENSUEÑO</b>
25	01	01	01	028	01	EL ENSUEÑO
25	01	01	01	028	02	LOS GUANDULES
25	01	01	01	028	03	ENSANCHE ORTEGA
25	01	01	01	028	04	VILLA JAGUA
25	01	01	01	028	05	EL RETIRO
<b>25</b>	<b>01</b>	<b>01</b>	<b>01</b>	<b>029</b>	<b>00</b>	<b>PEKÍN</b>
25	01	01	01	029	01	PEKÍN
25	01	01	01	029	02	CAMBOYA
25	01	01	01	029	03	CONANI
25	01	01	01	029	04	COREA
25	01	01	01	029	05	URBANIZACIÓN VILLA ELENA
25	01	01	01	029	06	URBANIZACIÓN FERNANDO VALERIO
25	01	01	01	029	07	LAS PRADERAS
25	01	01	01	029	08	RESIDENCIAL LOS CERROS DE DOÑA JULIA
25	01	01	01	029	09	VILLA ÁNGEL
25	01	01	01	029	10	LOS QUEMADOS
<b>25</b>	<b>01</b>	<b>01</b>	<b>01</b>	<b>030</b>	<b>00</b>	<b>REPARTO UNIVERSITARIO</b>
25	01	01	01	030	01	REPARTO UNIVERSITARIO
25	01	01	01	030	02	REPARTO IMPERIAL
25	01	01	01	030	03	QUINTAS DE RINCÓN LARGO
25	01	01	01	030	04	RESIDENCIAL EL EMBRUJO II
25	01	01	01	030	05	RESIDENCIAL EL EMBRUJO III
25	01	01	01	030	06	RESIDENCIAL EL PORTAL
<b>25</b>	<b>01</b>	<b>01</b>	<b>01</b>	<b>031</b>	<b>00</b>	<b>VILLA OLGA</b>
25	01	01	01	031	01	VILLA OLGA
25	01	01	01	031	02	LA ESMERALDA
25	01	01	01	031	03	LA MORALEJA
25	01	01	01	031	04	LA RINCONADA
25	01	01	01	031	05	LA ROSALEDA

República Dominicana  
División territorial de Santiago, 2009.

Provincia	Municipio	Distrito municipal	Sección	Barrio/paraje	Sub-barrio	Nombre
25	01	01	01	031	06	PINOS DE VILLA OLGA
25	01	01	01	031	07	RINCÓN LARGO
25	01	01	01	031	08	RESIDENCIAL AMAPOLA
25	01	01	01	031	09	REPARTO FRAMBOYÁN
25	01	01	01	031	10	REPARTO ILUSIÓN
25	01	01	01	031	11	RESIDENCIAL NICOLE
25	01	01	01	031	12	URBANIZACIÓN MONUMENTAL
25	01	01	01	031	13	EL DESPERTAR
25	01	01	01	031	14	URBANIZACIÓN SARA
25	01	01	01	031	15	URBANIZACIÓN LA ESPAÑOLA
<b>25</b>	<b>01</b>	<b>01</b>	<b>01</b>	<b>032</b>	<b>00</b>	<b>REPARTO DEL ESTE</b>
25	01	01	01	032	01	REPARTO DEL ESTE
25	01	01	01	032	02	REPARTO KOKETTE
25	01	01	01	032	03	LOS CAJUILES
25	01	01	01	032	04	REPARTO HACHÉ
25	01	01	01	032	05	LA JUNTA
25	01	01	01	032	06	VILLA PROGRESO
25	01	01	01	032	07	REPARTO LOS ROBLES
<b>25</b>	<b>01</b>	<b>01</b>	<b>01</b>	<b>033</b>	<b>00</b>	<b>LOS CERROS DE GURABO</b>
25	01	01	01	033	01	LOS CERROS DE GURABO
25	01	01	01	033	02	CASILDA
25	01	01	01	033	03	CERRO HERMOSO
25	01	01	01	033	04	CERROS DE GURABO I
25	01	01	01	033	05	CERROS DE GURABO II
25	01	01	01	033	06	CERROS DE GURABO III
25	01	01	01	033	07	HOYA DEL CAIMITO
25	01	01	01	033	08	VILLA PROGRESO
25	01	01	01	033	09	LOS CERRITOS
25	01	01	01	033	10	VILLA PROGRESO II
25	01	01	01	033	11	RESIDENCIAL MAINARDI REINA
<b>25</b>	<b>01</b>	<b>01</b>	<b>01</b>	<b>034</b>	<b>00</b>	<b>REPARTO CONSUELO</b>
25	01	01	01	034	01	REPARTO CONSUELO
25	01	01	01	034	02	URBANIZACIÓN PARAÍSO
25	01	01	01	034	03	URBANIZACIÓN EL EDÉN
25	01	01	01	034	04	LA GALLERA
<b>25</b>	<b>01</b>	<b>01</b>	<b>01</b>	<b>035</b>	<b>00</b>	<b>GURABO</b>
25	01	01	01	035	01	GURABO ABAJO
25	01	01	01	035	02	GURABO ARRIBA
25	01	01	01	035	03	GURABO AL MEDIO
25	01	01	01	035	04	VILLA VERDE
25	01	01	01	035	05	RESIDENCIAL MARGARITA
25	01	01	01	035	06	URBANIZACIÓN ALEJO
<b>25</b>	<b>01</b>	<b>01</b>	<b>01</b>	<b>036</b>	<b>00</b>	<b>HOYA DEL CAIMITO</b>
25	01	01	01	036	01	HOYA DEL CAIMITO
<b>25</b>	<b>01</b>	<b>01</b>	<b>01</b>	<b>037</b>	<b>00</b>	<b>ARROYO HONDO ABAJO</b>
25	01	01	01	037	01	ARROYO HONDO ABAJO
25	01	01	01	037	02	VALLE VERDE I
25	01	01	01	037	03	VALLE VERDE II
<b>25</b>	<b>01</b>	<b>01</b>	<b>01</b>	<b>038</b>	<b>00</b>	<b>LOS ÁLAMOS</b>
25	01	01	01	038	01	LOS ÁLAMOS
25	01	01	01	038	02	EL EMBRUJO III PRIMERA ETAPA
25	01	01	01	038	03	RESIDENCIAL IRIS
25	01	01	01	038	04	URBANIZACIÓN MONTE VERDE
<b>25</b>	<b>01</b>	<b>01</b>	<b>01</b>	<b>039</b>	<b>00</b>	<b>ARROYO HONDO ARRIBA</b>
25	01	01	01	039	01	ARROYO HONDO ARRIBA
25	01	01	01	039	02	LOS GIRASOLES
25	01	01	01	039	03	VILLA MAGISTERIAL
25	01	01	01	039	04	VISTA LINDA
25	01	01	01	039	05	RESIDENCIAL VILLA DE LOS IMPERIOS
25	01	01	01	039	06	RESIDENCIAL LOS ROSALES
25	01	01	01	039	07	LA FLOR
<b>25</b>	<b>01</b>	<b>01</b>	<b>01</b>	<b>040</b>	<b>00</b>	<b>HATO MAYOR</b>
25	01	01	01	040	01	HATO MAYOR
25	01	01	01	040	02	LOS ÁNGELES

República Dominicana  
División territorial de Santiago, 2009.

Provincia	Municipio	Distrito municipal	Sección	Barrio/paraje	Sub-barrio	Nombre
<b>25</b>	<b>01</b>	<b>01</b>	<b>01</b>	<b>041</b>	<b>00</b>	<b>JARDINES DEL ESTE</b>
25	01	01	01	041	01	JARDINES DEL ESTE
25	01	01	01	041	02	LAS HORTENSIAS
25	01	01	01	041	03	URBANIZACIÓN EL EMBRUJO I
25	01	01	01	041	04	VILLA LOS HIDALGOS
25	01	01	01	041	05	QUINTAS DE PONTEZUELA
<b>25</b>	<b>01</b>	<b>01</b>	<b>01</b>	<b>042</b>	<b>00</b>	<b>ARBOLEDA</b>
25	01	01	01	042	01	ARBOLEDA
<b>25</b>	<b>01</b>	<b>01</b>	<b>01</b>	<b>043</b>	<b>00</b>	<b>EL DORADO</b>
25	01	01	01	043	01	EL DORADO I
25	01	01	01	043	02	EL DORADO II
25	01	01	01	043	03	LAS DAMAS
25	01	01	01	043	04	LOS HIDALGOS
25	01	01	01	043	05	LAS DIANAS
25	01	01	01	043	06	RESIDENCIAL VARGAS
<b>25</b>	<b>01</b>	<b>01</b>	<b>01</b>	<b>044</b>	<b>00</b>	<b>LOS RIELES</b>
25	01	01	01	044	01	LOS RIELES
25	01	01	01	044	02	GURABO O FLOR DE GURABO
25	01	01	01	044	03	LOS LLANOS DE GURABO
25	01	01	01	044	04	QUINTO CENTENARIO
25	01	01	01	044	05	MI SUEÑO
<b>25</b>	<b>01</b>	<b>01</b>	<b>01</b>	<b>045</b>	<b>00</b>	<b>LA HERRADURA</b>
25	01	01	01	045	01	LA HERRADURA
25	01	01	01	045	02	NUEVO
25	01	01	01	045	03	RESIDENCIAL CORONA
25	01	01	01	045	04	RESIDENCIAL CORONA PLAZA
25	01	01	01	045	05	RESIDENCIAL MAINARDI
25	01	01	01	045	06	RESIDENCIAL LOS MAESTROS O BRISAS DE LA HERRADURA
25	01	01	01	045	07	RESIDENCIAL EL DORAL
25	01	01	01	045	08	LOS MERA
<b>25</b>	<b>01</b>	<b>01</b>	<b>01</b>	<b>046</b>	<b>00</b>	<b>LA BARRANQUITA</b>
25	01	01	01	046	01	LA BARRANQUITA
25	01	01	01	046	02	EL INVI O CIUDAD UNIVERSITARIA
<b>25</b>	<b>01</b>	<b>01</b>	<b>01</b>	<b>047</b>	<b>00</b>	<b>LA FARDIQUERA</b>
25	01	01	01	047	01	LA FARDIQUERA
25	01	01	01	047	02	RESIDENCIAL VILLA DEL NORTE
25	01	01	01	047	03	RESIDENCIAL VILLA MARÍA
25	01	01	01	047	04	LIMONAL ABAJO
25	01	01	01	047	05	LOS LAURELES
25	01	01	01	047	06	LOS SAMANES
25	01	01	01	047	07	LOS MILITARES
25	01	01	01	047	08	LA ROSA
<b>25</b>	<b>01</b>	<b>01</b>	<b>01</b>	<b>048</b>	<b>00</b>	<b>BUENA VISTA</b>
25	01	01	01	048	01	BUENA VISTA
25	01	01	01	048	02	VILLA BUENA VISTA
25	01	01	01	048	03	PROLONGACIÓN PADRE LAS CASAS
25	01	01	01	048	04	MIRAFLORES
25	01	01	01	048	05	URBANIZACIÓN PADRE LAS CASAS
<b>25</b>	<b>01</b>	<b>01</b>	<b>01</b>	<b>049</b>	<b>00</b>	<b>LAS ANTILLAS</b>
25	01	01	01	049	01	LAS ANTILLAS
25	01	01	01	049	02	CERROS DON ANTONIO
<b>25</b>	<b>01</b>	<b>01</b>	<b>01</b>	<b>050</b>	<b>00</b>	<b>LOS MORÁN</b>
25	01	01	01	050	01	LOS MORÁN
<b>25</b>	<b>01</b>	<b>01</b>	<b>01</b>	<b>051</b>	<b>00</b>	<b>ALTOS DE RAFEY</b>
25	01	01	01	051	01	ALTOS DE RAFEY
25	01	01	01	051	02	RAFEY
<b>25</b>	<b>01</b>	<b>01</b>	<b>01</b>	<b>052</b>	<b>00</b>	<b>ZONA INDUSTRIAL</b>
25	01	01	01	052	01	ZONA INDUSTRIAL
25	01	01	01	052	02	MULTIFAMILIARES ZONA FRANCA
25	01	01	01	052	03	URBANIZACIÓN DON JAIME
<b>25</b>	<b>01</b>	<b>01</b>	<b>01</b>	<b>053</b>	<b>00</b>	<b>LA TERRAZA</b>
25	01	01	01	053	01	LA TERRAZA
25	01	01	01	053	02	LA ROSA
25	01	01	01	053	03	VILLA ESPERANZA

Provincia	Municipio	Distrito municipal	Sección	Barrio/paraje	Sub-barrio	Nombre
<b>25</b>	<b>01</b>	<b>01</b>	<b>01</b>	<b>054</b>	<b>00</b>	<b>URBANIZACIÓN HENRÍQUEZ</b>
25	01	01	01	054	01	URBANIZACIÓN HENRÍQUEZ
25	01	01	01	054	02	URBANIZACIÓN LAS CAYENAS
25	01	01	01	054	03	CECARA
25	01	01	01	054	04	URBANIZACIÓN CORONEL FERNÁNDEZ DOMÍNGUEZ
25	01	01	01	054	05	PEDRO FRANCISCO BONÓ
25	01	01	01	054	06	REPARTO MONTERO
<b>25</b>	<b>01</b>	<b>01</b>	<b>01</b>	<b>055</b>	<b>00</b>	<b>LOS SANTOS</b>
25	01	01	01	055	01	LOS SANTOS
25	01	01	01	055	02	HOYO DE BARTOLA
<b>25</b>	<b>01</b>	<b>01</b>	<b>01</b>	<b>056</b>	<b>00</b>	<b>RINCÓN LARGO</b>
25	01	01	01	056	01	RINCÓN LARGO
<b>25</b>	<b>01</b>	<b>01</b>	<b>01</b>	<b>057</b>	<b>00</b>	<b>VILLA OLÍMPICA</b>
25	01	01	01	057	01	VILLA OLÍMPICA
25	01	01	01	057	02	LINDO
25	01	01	01	057	03	LOS MINA
25	01	01	01	057	04	OBRERO
25	01	01	01	057	05	SAN JOSÉ
25	01	01	01	057	06	MARILÓPEZ
25	01	01	01	057	07	RESIDENCIAL PRADERA DEL NORTE
25	01	01	01	057	08	URBANIZACIÓN FERNÁNDEZ
25	01	01	01	057	09	VILLA NOA
25	01	01	01	057	10	ZAMARRILLA
25	01	01	01	057	11	LA ISLITA
25	01	01	01	057	12	PRIMAVERA
<b>25</b>	<b>01</b>	<b>01</b>	<b>01</b>	<b>058</b>	<b>00</b>	<b>ÁREA MONUMENTAL</b>
25	01	01	01	058	01	ÁREA MONUMENTAL
<b>25</b>	<b>01</b>	<b>01</b>	<b>01</b>	<b>059</b>	<b>00</b>	<b>PONTEZUELA AL MEDIO</b>
25	01	01	01	059	01	PONTEZUELA AL MEDIO
25	01	01	01	059	02	BRISAS DEL ESTE
25	01	01	01	059	03	URBANIZACIÓN AMANECER
25	01	01	01	059	04	RESIDENCIAL PONTEZUELA
25	01	01	01	059	05	URBANIZACIÓN JARDINES DORADO
25	01	01	01	059	06	LLANOS DE GURABO II
<b>25</b>	<b>01</b>	<b>01</b>	<b>01</b>	<b>060</b>	<b>00</b>	<b>PARQUE METROPOLITANO DE SANTIAGO</b>
25	01	01	01	060	01	PARQUE METROPOLITANO DE SANTIAGO
<b>25</b>	<b>01</b>	<b>01</b>	<b>02</b>	<b>000</b>	<b>00</b>	<b>EL INGENIO ABAJO</b>
25	01	01	02	001	00	EL INGENIO ABAJO
25	01	01	02	002	00	EL INGENIO ARRIBA
25	01	01	02	003	00	LA CACATA
25	01	01	02	004	00	MEJÍA
25	01	01	02	005	00	LOS CAMPECHES
25	01	01	02	006	00	CALLEJÓN DE LOS SÁNCHEZ
25	01	01	02	007	00	LA EMBOSCADA
<b>25</b>	<b>01</b>	<b>01</b>	<b>03</b>	<b>000</b>	<b>00</b>	<b>EL PAPAYO</b>
25	01	01	03	001	00	QUEBRADA HONDA
25	01	01	03	002	00	LA NORIEGA
25	01	01	03	003	00	EL PAPAYO
<b>25</b>	<b>01</b>	<b>01</b>	<b>04</b>	<b>000</b>	<b>00</b>	<b>GURABO ABAJO</b>
25	01	01	04	001	00	LA CHICHIGUA
<b>25</b>	<b>01</b>	<b>01</b>	<b>05</b>	<b>000</b>	<b>00</b>	<b>LA HERRADURA</b>
25	01	01	05	001	00	LA HERRADURA ABAJO
25	01	01	05	002	00	LA HERRADURA ARRIBA
25	01	01	05	003	00	LOS NARANJOS
<b>25</b>	<b>01</b>	<b>01</b>	<b>06</b>	<b>000</b>	<b>00</b>	<b>LAS CHARCAS</b>
25	01	01	06	001	00	LA CRUZ
25	01	01	06	002	00	LAS CHARCAS
25	01	01	06	003	00	LAS CHARCAS ABAJO
<b>25</b>	<b>01</b>	<b>01</b>	<b>07</b>	<b>000</b>	<b>00</b>	<b>MONTE ADENTRO ABAJO</b>
25	01	01	07	001	00	PONTEZUELA ABAJO
25	01	01	07	002	00	MONTE ADENTRO ABAJO
25	01	01	07	003	00	LAS AROMAS
25	01	01	07	004	00	KILÓMETRO 6
25	01	01	07	005	00	KILÓMETRO 6 1/2



República Dominicana  
División territorial de Santiago, 2009.

Provincia	Municipio	Distrito municipal	Sección	Barrio/paraje	Sub-barrio	Nombre
25	01	01	07	006	00	KILÓMETRO 7
25	01	01	07	007	00	LOS CIRISES
25	01	01	07	008	00	DON PEDRO ARRIBA (MONTE PEÑA)
25	01	01	07	009	00	DON PEDRO ABAJO
<b>25</b>	<b>01</b>	<b>01</b>	<b>08</b>	<b>000</b>	<b>00</b>	<b>PALO QUEMADO</b>
25	01	01	08	001	00	LA GUAMA
25	01	01	08	002	00	LA CUMBRE
25	01	01	08	003	00	PULIDO
25	01	01	08	004	00	PALMA LIMPIA
25	01	01	08	005	00	LA JABILLA
25	01	01	08	006	00	RÍO ARRIBA
25	01	01	08	007	00	PUERTO RICO
25	01	01	08	008	00	LOS HIGOS
25	01	01	08	009	00	EL ARROYO ARRIBA
25	01	01	08	010	00	KILÓMETRO 11
25	01	01	08	011	00	EL MESO
25	01	01	08	012	00	BELLACO
25	01	01	08	013	00	PALO QUEMADO
25	01	01	08	014	00	CUESTA DE PIEDRA
25	01	01	08	015	00	RANCHO VIEJO
25	01	01	08	016	00	EL ARROYO
25	01	01	08	017	00	EL CAIMITO
<b>25</b>	<b>01</b>	<b>01</b>	<b>09</b>	<b>000</b>	<b>00</b>	<b>PONTEZUELA AL MEDIO</b>
25	01	01	09	001	00	PONTEZUELA ARRIBA
<b>25</b>	<b>01</b>	<b>02</b>	<b>00</b>	<b>000</b>	<b>00</b>	<b>PEDRO GARCÍA (D. M.).</b>
<b>25</b>	<b>01</b>	<b>02</b>	<b>01</b>	<b>000</b>	<b>00</b>	<b>PEDRO GARCÍA (ZONA URBANA)</b>
<b>25</b>	<b>01</b>	<b>02</b>	<b>01</b>	<b>001</b>	<b>00</b>	<b>EL PLAY</b>
25	01	02	01	001	01	EL PLAY
<b>25</b>	<b>01</b>	<b>02</b>	<b>01</b>	<b>002</b>	<b>00</b>	<b>CENTRO DEL PUEBLO</b>
25	01	02	01	002	01	CENTRO DEL PUEBLO
<b>25</b>	<b>01</b>	<b>02</b>	<b>01</b>	<b>003</b>	<b>00</b>	<b>LAS MERCEDES</b>
25	01	02	01	003	01	LAS MERCEDES
<b>25</b>	<b>01</b>	<b>02</b>	<b>01</b>	<b>004</b>	<b>00</b>	<b>LA ALTAGRACIA</b>
25	01	02	01	004	01	LA ALTAGRACIA
<b>25</b>	<b>01</b>	<b>02</b>	<b>02</b>	<b>000</b>	<b>00</b>	<b>LA AUYAMA</b>
25	01	02	02	001	00	EL HOYAZO
25	01	02	02	002	00	LOS BUEYES
25	01	02	02	003	00	PIEDRAS AZULES ABAJO
25	01	02	02	004	00	EL PUERTO
25	01	02	02	005	00	LOS LIRIOS
25	01	02	02	006	00	EL CORAL
25	01	02	02	007	00	CAYAS QUEMADAS
25	01	02	02	008	00	LA CANASTA
25	01	02	02	009	00	LOS NARANJOS
25	01	02	02	010	00	PIEDRAS AZULES ARRIBA
25	01	02	02	011	00	ARROYO PRIETO
25	01	02	02	012	00	LAS CAOBAS
25	01	02	02	013	00	EL PIÑÓN
25	01	02	02	014	00	LOMAS FRÍAS
25	01	02	02	015	00	EL CONGO
25	01	02	02	016	00	LA CATALINA
25	01	02	02	017	00	ARROYO ANCHO
25	01	02	02	018	00	LA GUAMA
25	01	02	02	019	00	LA YALLITA
25	01	02	02	020	00	LOS MATES
25	01	02	02	021	00	LAS AUYAMAS
25	01	02	02	022	00	LOS RAMONES
25	01	02	02	023	00	EL RIBÓN
25	01	02	02	024	00	ALTO GORDO
25	01	02	02	025	00	LA FINCA
25	01	02	02	026	00	LA GUAMITA
25	01	02	02	027	00	LAS CAYAS
25	01	02	02	028	00	EL MAIZAL
25	01	02	02	029	00	LA GUÁZARA

República Dominicana  
División territorial de Santiago, 2009.

Provincia	Municipio	Distrito municipal	Sección	Barrio/paraje	Sub-barrio	Nombre
25	01	02	02	030	00	LOS RINCONES
25	01	02	02	031	00	ALTO DE CEDRO
<b>25</b>	<b>01</b>	<b>03</b>	<b>00</b>	<b>000</b>	<b>00</b>	<b>SABANA IGLESIA (D. M.).</b>
<b>25</b>	<b>01</b>	<b>03</b>	<b>01</b>	<b>000</b>	<b>00</b>	<b>SABANA IGLESIA (ZONA URBANA)</b>
<b>25</b>	<b>01</b>	<b>03</b>	<b>01</b>	<b>001</b>	<b>00</b>	<b>LA ARCILLA</b>
25	01	03	01	001	01	LA ARCILLA
25	01	03	01	001	02	LOS MAMONEROS
25	01	03	01	001	03	LOS GRINGOS
<b>25</b>	<b>01</b>	<b>03</b>	<b>01</b>	<b>002</b>	<b>00</b>	<b>LA CORPORACIÓN</b>
25	01	03	01	002	01	LA CORPORACIÓN
25	01	03	01	002	02	LA PIEDRA
<b>25</b>	<b>01</b>	<b>03</b>	<b>02</b>	<b>000</b>	<b>00</b>	<b>SABANA IGLESIA</b>
25	01	03	02	001	00	BOCA DE BAO
25	01	03	02	002	00	EL HOYO DEL CERCADO
25	01	03	02	003	00	LA BARRANCA
25	01	03	02	004	00	LA FURNIA (LA BOCA)
25	01	03	02	005	00	LA GALETA O LA GOLETA
<b>25</b>	<b>01</b>	<b>03</b>	<b>03</b>	<b>000</b>	<b>00</b>	<b>LOS RANCHOS</b>
25	01	03	03	001	00	LOS RANCHOS DE BABOSICO ABAJO
25	01	03	03	002	00	LOS RANCHOS DE BABOSICO ARRIBA
25	01	03	03	003	00	PALO AMARILLO
25	01	03	03	004	00	LA JOYA (RINCÓN)
25	01	03	03	005	00	RANCHO ABAJO (VUELTA LARGA)
25	01	03	03	006	00	SABANETA
25	01	03	03	007	00	TERRERO
25	01	03	03	008	00	ZALAYA
<b>25</b>	<b>01</b>	<b>03</b>	<b>04</b>	<b>000</b>	<b>00</b>	<b>LA ZANJA</b>
25	01	03	04	001	00	GUARDARRAYA
25	01	03	04	002	00	LA CAOBA O CAO BETA
25	01	03	04	003	00	BOCA DE CORRAL
25	01	03	04	004	00	CAÑAVERAL
25	01	03	04	005	00	EL FLAIRE
25	01	03	04	006	00	LA ZANJA
25	01	03	04	007	00	PIEDRA GORDA
25	01	03	04	008	00	YERBA DE CULEBRA
<b>25</b>	<b>01</b>	<b>04</b>	<b>00</b>	<b>000</b>	<b>00</b>	<b>BAITOA (D. M.).</b>
<b>25</b>	<b>01</b>	<b>04</b>	<b>01</b>	<b>000</b>	<b>00</b>	<b>BAITOA (ZONA URBANA)</b>
<b>25</b>	<b>01</b>	<b>04</b>	<b>01</b>	<b>001</b>	<b>00</b>	<b>BAITOA</b>
25	01	04	01	001	01	BAITOA
<b>25</b>	<b>01</b>	<b>04</b>	<b>02</b>	<b>000</b>	<b>00</b>	<b>BAITOA</b>
25	01	04	02	001	00	GUARDARRAYA DE BAITOA
25	01	04	02	002	00	LA LIMA
25	01	04	02	003	00	LOMA QUEMADA
25	01	04	02	004	00	ARROYO ARRIBA
25	01	04	02	005	00	LA CAPILLA
25	01	04	02	006	00	LOMA DEL COCO
<b>25</b>	<b>01</b>	<b>04</b>	<b>03</b>	<b>000</b>	<b>00</b>	<b>LÓPEZ</b>
25	01	04	03	001	00	BOCA DE LÓPEZ
25	01	04	03	002	00	LOS CAMPECHES
25	01	04	03	003	00	LÓPEZ
25	01	04	03	004	00	LA ANGOSTURA
25	01	04	03	005	00	LOS MELAOS (LOS MELADOS)
25	01	04	03	006	00	LOS LIMONES
25	01	04	03	007	00	BOCA DE LOS RÍOS
25	01	04	03	008	00	LOS CEDROS
25	01	04	03	009	00	LOS PICOS
25	01	04	03	010	00	LOMA DE CANA
<b>25</b>	<b>01</b>	<b>04</b>	<b>04</b>	<b>000</b>	<b>00</b>	<b>SAN JOSÉ ADENTRO</b>
25	01	04	04	001	00	SAN JOSÉ ADENTRO
25	01	04	04	002	00	CRUCE DE GASPAR
25	01	04	04	003	00	KILÓMETRO 5
25	01	04	04	004	00	LA LOMITA
25	01	04	04	005	00	KILÓMETRO 6
25	01	04	04	006	00	MOCÁN DE SAN JOSÉ

República Dominicana  
División territorial de Santiago, 2009.

Provincia	Municipio	Distrito municipal	Sección	Barrio/paraje	Sub-barrio	Nombre
<b>25</b>	<b>01</b>	<b>04</b>	<b>05</b>	<b>000</b>	<b>00</b>	<b>SAN JOSÉ AFUERA</b>
25	01	04	05	001	00	SAN JOSÉ AFUERA
25	01	04	05	002	00	LA SABANA
25	01	04	05	003	00	CRUCE DE DOÑA MARÍA
25	01	04	05	004	00	LOS INDIOS
<b>25</b>	<b>01</b>	<b>05</b>	<b>00</b>	<b>000</b>	<b>00</b>	<b>LA CANELA (D. M.).</b>
<b>25</b>	<b>01</b>	<b>05</b>	<b>01</b>	<b>000</b>	<b>00</b>	<b>LA CANELA (ZONA URBANA)</b>
<b>25</b>	<b>01</b>	<b>05</b>	<b>01</b>	<b>001</b>	<b>00</b>	<b>CANELA ABAJO</b>
25	01	05	01	001	01	CANELA ABAJO
<b>25</b>	<b>01</b>	<b>05</b>	<b>01</b>	<b>002</b>	<b>00</b>	<b>NUEVO</b>
25	01	05	01	002	01	NUEVO
<b>25</b>	<b>01</b>	<b>05</b>	<b>01</b>	<b>003</b>	<b>00</b>	<b>CANELA ARRIBA O CENTRO DEL PUEBLO</b>
25	01	05	01	003	01	CANELA ARRIBA O CENTRO DEL PUEBLO
<b>25</b>	<b>01</b>	<b>05</b>	<b>02</b>	<b>000</b>	<b>00</b>	<b>HATILLO SAN LORENZO</b>
25	01	05	02	001	00	HATILLO SAN LORENZO
25	01	05	02	002	00	BAITOA CLARA
25	01	05	02	003	00	LOS CERRITOS
25	01	05	02	004	00	PLATANAL ADENTRO
25	01	05	02	005	00	PLATANAL AFUERA O ARRIBA
25	01	05	02	006	00	PLATANAL ABAJO
25	01	05	02	007	00	PLATANAL LA JOYA
25	01	05	02	008	00	CAPILLA
25	01	05	02	009	00	PIEDRA GRANDE O GORDA
25	01	05	02	010	00	EL TÚNEL
<b>25</b>	<b>01</b>	<b>05</b>	<b>03</b>	<b>000</b>	<b>00</b>	<b>SABANA GRANDE DE BATEY I</b>
25	01	05	03	001	00	SABANA GRANDE DE BATEY I
25	01	05	03	002	00	CUESTA ARENA
25	01	05	03	003	00	LOS ALMÁCIGOS
<b>25</b>	<b>01</b>	<b>06</b>	<b>00</b>	<b>000</b>	<b>00</b>	<b>SAN FRANCISCO DE JACAGUA (D. M.).</b>
<b>25</b>	<b>01</b>	<b>06</b>	<b>01</b>	<b>000</b>	<b>00</b>	<b>SAN FRANCISCO DE JACAGUA (ZONA URBANA)</b>
<b>25</b>	<b>01</b>	<b>06</b>	<b>01</b>	<b>001</b>	<b>00</b>	<b>SAN FRANCISCO ARRIBA</b>
25	01	06	01	001	01	SAN FRANCISCO ARRIBA
<b>25</b>	<b>01</b>	<b>06</b>	<b>01</b>	<b>002</b>	<b>00</b>	<b>LOS COCOS O SAN FRANCISCO ABAJO</b>
25	01	06	01	002	01	LOS COCOS O SAN FRANCISCO ABAJO
<b>25</b>	<b>01</b>	<b>06</b>	<b>01</b>	<b>003</b>	<b>00</b>	<b>PALMARITO</b>
25	01	06	01	003	01	PALMARITO
<b>25</b>	<b>01</b>	<b>06</b>	<b>01</b>	<b>004</b>	<b>00</b>	<b>QUINIGUA</b>
25	01	06	01	004	01	QUINIGUA
<b>25</b>	<b>01</b>	<b>06</b>	<b>02</b>	<b>000</b>	<b>00</b>	<b>JACAGUA ADENTRO</b>
25	01	06	02	001	00	LA BÚCARA
25	01	06	02	002	00	AUQUEYES
25	01	06	02	003	00	LOMA DE AGUA HONDA
25	01	06	02	004	00	EL BUZO
25	01	06	02	005	00	JACAGUA ADENTRO
25	01	06	02	006	00	EL PLAY
25	01	06	02	007	00	EL NÍSPERO
25	01	06	02	008	00	LA TINAJA
<b>25</b>	<b>01</b>	<b>06</b>	<b>03</b>	<b>000</b>	<b>00</b>	<b>JACAGUA AL MEDIO</b>
25	01	06	03	001	00	JACAGUA ABAJO
25	01	06	03	002	00	JACAGUA AL MEDIO
25	01	06	03	003	00	LA PLAYA
<b>25</b>	<b>01</b>	<b>06</b>	<b>04</b>	<b>000</b>	<b>00</b>	<b>LA CIÉNAGA</b>
25	01	06	04	001	00	LA CIÉNAGA
25	01	06	04	002	00	LOS TOCONES
<b>25</b>	<b>01</b>	<b>06</b>	<b>05</b>	<b>000</b>	<b>00</b>	<b>EL RANCHITO PICHE</b>
25	01	06	05	001	00	PICHE
25	01	06	05	002	00	LA GUAZUMITA
25	01	06	05	003	00	LOS MANANTIALES
25	01	06	05	004	00	EL RANCHITO
25	01	06	05	005	00	LOMA DE SABANA
25	01	06	05	006	00	CUESTA DE QUINIGUA
25	01	06	05	007	00	LA HONDURA
<b>25</b>	<b>01</b>	<b>06</b>	<b>06</b>	<b>000</b>	<b>00</b>	<b>LAS TRES CRUCES</b>
25	01	06	06	001	00	LAS TRES CRUCES

República Dominicana  
División territorial de Santiago, 2009.

Provincia	Municipio	Distrito municipal	Sección	Barrio/paraje	Sub-barrio	Nombre
25	01	06	06	002	00	JACAGUA
25	01	06	06	003	00	MONTE ADENTRO
25	01	06	06	004	00	JACAGUA ARRIBA
25	01	06	06	005	00	LA FURNIA
25	01	06	06	006	00	EL BUZO
25	01	06	06	007	00	PALMARITO
25	01	06	06	008	00	QUINIGUA
<b>25</b>	<b>01</b>	<b>06</b>	<b>07</b>	<b>000</b>	<b>00</b>	<b>EL AGUACATE</b>
25	01	06	07	001	00	EL AGUACATE DE JACAGUA
25	01	06	07	002	00	LA CALABACITA
<b>25</b>	<b>01</b>	<b>06</b>	<b>08</b>	<b>000</b>	<b>00</b>	<b>PALO ALTO</b>
25	01	06	08	001	00	PALO ALTO
<b>25</b>	<b>01</b>	<b>06</b>	<b>09</b>	<b>000</b>	<b>00</b>	<b>LOS GUINEOS</b>
25	01	06	09	001	00	LOS GUINEOS
25	01	06	09	002	00	PALMAR ARRIBA
<b>25</b>	<b>01</b>	<b>06</b>	<b>10</b>	<b>000</b>	<b>00</b>	<b>LA DELGADA</b>
25	01	06	10	001	00	LA DELGADA
25	01	06	10	002	00	LA DELGADA ARRIBA
<b>25</b>	<b>01</b>	<b>06</b>	<b>11</b>	<b>000</b>	<b>00</b>	<b>SALAMANCA</b>
25	01	06	11	001	00	EL ALTO DEL JAMO
25	01	06	11	002	00	LOS ARROYOS DE SALAMANCA
25	01	06	11	003	00	SALAMANCA
<b>25</b>	<b>01</b>	<b>07</b>	<b>00</b>	<b>000</b>	<b>00</b>	<b>HATO DEL YAQUE (D. M.).</b>
<b>25</b>	<b>01</b>	<b>07</b>	<b>01</b>	<b>000</b>	<b>00</b>	<b>HATO DEL YAQUE (ZONA URBANA)</b>
<b>25</b>	<b>01</b>	<b>07</b>	<b>01</b>	<b>001</b>	<b>00</b>	<b>EL PORTÓN</b>
25	01	07	01	001	01	EL PORTÓN
<b>25</b>	<b>01</b>	<b>07</b>	<b>01</b>	<b>002</b>	<b>00</b>	<b>EL TAMARINDO</b>
25	01	07	01	002	01	EL TAMARINDO
25	01	07	01	002	02	SAN RAMÓN
<b>25</b>	<b>01</b>	<b>07</b>	<b>01</b>	<b>003</b>	<b>00</b>	<b>ENSANCHE HERMANAS MIRABAL</b>
25	01	07	01	003	01	ENSANCHE HERMANAS MIRABAL
<b>25</b>	<b>01</b>	<b>07</b>	<b>01</b>	<b>004</b>	<b>00</b>	<b>LA MINA</b>
25	01	07	01	004	01	LA MINA
<b>25</b>	<b>01</b>	<b>07</b>	<b>01</b>	<b>005</b>	<b>00</b>	<b>LA PAZ</b>
25	01	07	01	005	01	LA PAZ
<b>25</b>	<b>01</b>	<b>07</b>	<b>01</b>	<b>006</b>	<b>00</b>	<b>LA RINCONADA</b>
25	01	07	01	006	01	LA RINCONADA
<b>25</b>	<b>01</b>	<b>07</b>	<b>01</b>	<b>007</b>	<b>00</b>	<b>LOS JIMÉNEZ</b>
25	01	07	01	007	01	LOS JIMÉNEZ
<b>25</b>	<b>01</b>	<b>07</b>	<b>01</b>	<b>008</b>	<b>00</b>	<b>MONSEÑOR ELISEO PÉREZ</b>
25	01	07	01	008	01	MONSEÑOR ELISEO PÉREZ
<b>25</b>	<b>01</b>	<b>07</b>	<b>01</b>	<b>009</b>	<b>00</b>	<b>PRADERAS DEL YAQUE</b>
25	01	07	01	009	01	PRADERAS DEL YAQUE
25	01	07	01	009	02	LOS LETREROS
25	01	07	01	009	03	REPARTO LAS COLINAS
<b>25</b>	<b>01</b>	<b>07</b>	<b>01</b>	<b>010</b>	<b>00</b>	<b>SAN ANTONIO</b>
25	01	07	01	010	01	SAN ANTONIO
<b>25</b>	<b>01</b>	<b>07</b>	<b>01</b>	<b>011</b>	<b>00</b>	<b>URBANIZACIÓN GRULLÓN</b>
25	01	07	01	011	01	URBANIZACIÓN GRULLÓN
25	01	07	01	011	02	BRISAS DEL YAQUE
<b>25</b>	<b>01</b>	<b>07</b>	<b>01</b>	<b>012</b>	<b>00</b>	<b>VILLA FÁTIMA</b>
25	01	07	01	012	01	VILLA FÁTIMA
25	01	07	01	012	02	LOS GUANDULES
<b>25</b>	<b>01</b>	<b>07</b>	<b>01</b>	<b>013</b>	<b>00</b>	<b>VILLA PROGRESO</b>
25	01	07	01	013	01	VILLA PROGRESO
<b>25</b>	<b>01</b>	<b>07</b>	<b>02</b>	<b>000</b>	<b>00</b>	<b>HATO DEL YAQUE</b>
25	01	07	02	001	00	SAN ANTONIO
25	01	07	02	002	00	HATO DEL YAQUE ABAJO
25	01	07	02	003	00	VILLA TABACALERA
<b>25</b>	<b>01</b>	<b>07</b>	<b>03</b>	<b>000</b>	<b>00</b>	<b>VILLA BAO</b>
25	01	07	03	001	00	VILLA BAO ARRIBA
25	01	07	03	002	00	VILLA BAO ABAJO
<b>25</b>	<b>01</b>	<b>07</b>	<b>04</b>	<b>000</b>	<b>00</b>	<b>EL FLÚMER</b>
25	01	07	04	001	00	EL FLÚMER

República Dominicana  
División territorial de Santiago, 2009.

Provincia	Municipio	Distrito municipal	Sección	Barrio/paraje	Sub-barrio	Nombre
25	01	07	04	002	00	BARCELÓ
25	01	07	04	003	00	EL MURO
<b>25</b>	<b>01</b>	<b>07</b>	<b>05</b>	<b>000</b>	<b>00</b>	<b>GUAYACANAL</b>
25	01	07	05	001	00	GUAYACANAL
25	01	07	05	002	00	FINCA DE ACIBA
25	01	07	05	003	00	EL SALAO
<b>25</b>	<b>02</b>	<b>00</b>	<b>00</b>	<b>000</b>	<b>00</b>	<b>BISONÓ</b>
<b>25</b>	<b>02</b>	<b>01</b>	<b>00</b>	<b>000</b>	<b>00</b>	<b>BISONÓ</b>
<b>25</b>	<b>02</b>	<b>01</b>	<b>01</b>	<b>000</b>	<b>00</b>	<b>BISONÓ (ZONA URBANA)</b>
<b>25</b>	<b>02</b>	<b>01</b>	<b>01</b>	<b>001</b>	<b>00</b>	<b>EL CERRO</b>
25	02	01	01	001	01	EL CERRO
25	02	01	01	001	02	JUAN GORIS
25	02	01	01	001	03	LA JUSTICIA
<b>25</b>	<b>02</b>	<b>01</b>	<b>01</b>	<b>002</b>	<b>00</b>	<b>CENTRO DEL PUEBLO</b>
25	02	01	01	002	01	CENTRO DEL PUEBLO
<b>25</b>	<b>02</b>	<b>01</b>	<b>01</b>	<b>003</b>	<b>00</b>	<b>LOS CANDELONES</b>
25	02	01	01	003	01	LOS CANDELONES
25	02	01	01	003	02	EL ACUEDUCTO
25	02	01	01	003	03	URBANIZACIÓN PORTELA
<b>25</b>	<b>02</b>	<b>01</b>	<b>01</b>	<b>004</b>	<b>00</b>	<b>DUARTE</b>
25	02	01	01	004	01	DUARTE
<b>25</b>	<b>02</b>	<b>01</b>	<b>01</b>	<b>005</b>	<b>00</b>	<b>JEREMÍAS O NUEVO</b>
25	02	01	01	005	01	JEREMÍAS O NUEVO
<b>25</b>	<b>02</b>	<b>01</b>	<b>01</b>	<b>006</b>	<b>00</b>	<b>JALISCO</b>
25	02	01	01	006	01	JALISCO
<b>25</b>	<b>02</b>	<b>01</b>	<b>01</b>	<b>007</b>	<b>00</b>	<b>LA MELLA</b>
25	02	01	01	007	01	LA MELLA
<b>25</b>	<b>02</b>	<b>01</b>	<b>01</b>	<b>008</b>	<b>00</b>	<b>SAN ANTONIO (EL BOLSILLO)</b>
25	02	01	01	008	01	SAN ANTONIO (EL BOLSILLO)
<b>25</b>	<b>02</b>	<b>01</b>	<b>01</b>	<b>009</b>	<b>00</b>	<b>LA TRINITARIA</b>
25	02	01	01	009	01	LA TRINITARIA
<b>25</b>	<b>02</b>	<b>01</b>	<b>01</b>	<b>010</b>	<b>00</b>	<b>LA ROTONDA</b>
25	02	01	01	010	01	LA ROTONDA
<b>25</b>	<b>02</b>	<b>01</b>	<b>01</b>	<b>011</b>	<b>00</b>	<b>27 DE FEBRERO</b>
25	02	01	01	011	01	27 DE FEBRERO
25	02	01	01	011	02	REPARTO PERALTA
<b>25</b>	<b>02</b>	<b>01</b>	<b>01</b>	<b>012</b>	<b>00</b>	<b>LA ALTAGRACIA</b>
25	02	01	01	012	01	LA ALTAGRACIA
<b>25</b>	<b>02</b>	<b>01</b>	<b>01</b>	<b>013</b>	<b>00</b>	<b>SAN MIGUEL</b>
25	02	01	01	013	01	SAN MIGUEL
<b>25</b>	<b>02</b>	<b>01</b>	<b>01</b>	<b>014</b>	<b>00</b>	<b>DUARTE "A"</b>
25	02	01	01	014	01	DUARTE "A"
<b>25</b>	<b>02</b>	<b>01</b>	<b>01</b>	<b>015</b>	<b>00</b>	<b>HERMANAS MIRABAL</b>
25	02	01	01	015	01	HERMANAS MIRABAL
25	02	01	01	015	02	AUGUSTO BATISTA
<b>25</b>	<b>02</b>	<b>01</b>	<b>01</b>	<b>016</b>	<b>00</b>	<b>MANOLO TAVÁREZ JUSTO</b>
25	02	01	01	016	01	MANOLO TAVÁREZ JUSTO
<b>25</b>	<b>02</b>	<b>01</b>	<b>01</b>	<b>017</b>	<b>00</b>	<b>EL ABANICO</b>
25	02	01	01	017	01	EL ABANICO
<b>25</b>	<b>02</b>	<b>01</b>	<b>01</b>	<b>018</b>	<b>00</b>	<b>PICA PIEDRA (EL CANAL)</b>
25	02	01	01	018	01	PICA PIEDRA (EL CANAL)
<b>25</b>	<b>02</b>	<b>01</b>	<b>01</b>	<b>019</b>	<b>00</b>	<b>MINERVA O SIMÓN BOLÍVAR</b>
25	02	01	01	019	01	MINERVA O SIMÓN BOLÍVAR
<b>25</b>	<b>02</b>	<b>01</b>	<b>01</b>	<b>020</b>	<b>00</b>	<b>LA ESCUELA O EL CALLEJÓN DE LA TOMA</b>
25	02	01	01	020	01	LA ESCUELA O EL CALLEJÓN DE LA TOMA
<b>25</b>	<b>02</b>	<b>01</b>	<b>01</b>	<b>021</b>	<b>00</b>	<b>MEJÍA ARRIBA</b>
25	02	01	01	021	01	MEJÍA ARRIBA
<b>25</b>	<b>02</b>	<b>01</b>	<b>01</b>	<b>022</b>	<b>00</b>	<b>MEJÍA ABAJO</b>
25	02	01	01	022	01	MEJÍA ABAJO
<b>25</b>	<b>02</b>	<b>01</b>	<b>01</b>	<b>023</b>	<b>00</b>	<b>LOMA DE PERRO</b>
25	02	01	01	023	01	LOMA DE PERRO
25	02	01	01	023	02	VIEJO CARRIL
<b>25</b>	<b>02</b>	<b>01</b>	<b>01</b>	<b>024</b>	<b>00</b>	<b>SAN JOSÉ</b>
25	02	01	01	024	01	SAN JOSÉ

República Dominicana  
División territorial de Santiago, 2009.

Provincia	Municipio	Distrito municipal	Sección	Barrio/paraje	Sub-barrio	Nombre
<b>25</b>	<b>02</b>	<b>01</b>	<b>01</b>	<b>025</b>	<b>00</b>	<b>PONTÓN</b>
25	02	01	01	025	01	PONTÓN
<b>25</b>	<b>02</b>	<b>01</b>	<b>01</b>	<b>026</b>	<b>00</b>	<b>LA ESTACIÓN</b>
25	02	01	01	026	01	LA ESTACIÓN
<b>25</b>	<b>02</b>	<b>01</b>	<b>02</b>	<b>000</b>	<b>00</b>	<b>CAÑADA BONITA</b>
25	02	01	02	001	00	CAÑADA BONITA
25	02	01	02	002	00	EL CATEY
25	02	01	02	003	00	GUANABÁNO DEL LIMÓN
25	02	01	02	004	00	EL CAIMITO
25	02	01	02	005	00	AGUA HEDIONDA
25	02	01	02	006	00	LA ATRAVESADA
25	02	01	02	007	00	LAS RAÍCES
25	02	01	02	008	00	LOS CACHIMBOS
25	02	01	02	009	00	LAS CAOBAS
25	02	01	02	010	00	EL ESTADO
25	02	01	02	011	00	LA SIERRA
25	02	01	02	012	00	EL TÚNEL
25	02	01	02	013	00	LOS CEDROS
25	02	01	02	014	00	LA ESTACIÓN
25	02	01	02	015	00	GANCHO DE JOBO
<b>25</b>	<b>02</b>	<b>01</b>	<b>03</b>	<b>000</b>	<b>00</b>	<b>ESTANCIA DEL YAQUE</b>
25	02	01	03	001	00	ESTANCIA DEL YAQUE
<b>25</b>	<b>02</b>	<b>01</b>	<b>04</b>	<b>000</b>	<b>00</b>	<b>LA LOMOTA</b>
25	02	01	04	001	00	EL PUENTE
25	02	01	04	002	00	LOS MUÑOZ
25	02	01	04	003	00	EL CABIRMAL
25	02	01	04	004	00	LOS CABRERA O LA LOMETA
25	02	01	04	005	00	EL LIRIAL
25	02	01	04	006	00	LOS BRAZOS
25	02	01	04	007	00	LOS RUALES
25	02	01	04	008	00	CAYOTA
25	02	01	04	009	00	ALTO DE LA SIERRA (LA SIERRA)
<b>25</b>	<b>02</b>	<b>01</b>	<b>05</b>	<b>000</b>	<b>00</b>	<b>LA VILLA NUEVA</b>
25	02	01	05	001	00	LA VILLA NUEVA
25	02	01	05	002	00	EL ABRA
25	02	01	05	003	00	CAÑADA HIGÜERO
25	02	01	05	004	00	LOS HIGOS
25	02	01	05	005	00	LA TUNITA
25	02	01	05	006	00	SALTADERO
25	02	01	05	007	00	CAÑADA SUCIA
25	02	01	05	008	00	AGUA HEDIONDA
25	02	01	05	009	00	AGUACATE DE NAVARRETE
25	02	01	05	010	00	LA ATRAVESADA
25	02	01	05	011	00	EL ABRA ARRIBA
<b>25</b>	<b>02</b>	<b>01</b>	<b>06</b>	<b>000</b>	<b>00</b>	<b>MEJÍA DE NAVARRETE</b>
25	02	01	06	001	00	BARRANCÓN
25	02	01	06	002	00	LOS CANDELONES
<b>25</b>	<b>02</b>	<b>01</b>	<b>07</b>	<b>000</b>	<b>00</b>	<b>PONTONCITO</b>
25	02	01	07	001	00	PEDRO GARCÍA
25	02	01	07	002	00	CANAL CAÑO
25	02	01	07	003	00	KILÓMETRO 7
25	02	01	07	004	00	VILLA TABACALERA
25	02	01	07	005	00	CRUCE DE BARRERO
25	02	01	07	006	00	PONTONCITO
25	02	01	07	007	00	PUN PUN
<b>25</b>	<b>02</b>	<b>01</b>	<b>08</b>	<b>000</b>	<b>00</b>	<b>VUELTA LARGA</b>
25	02	01	08	001	00	VUELTA LARGA
<b>25</b>	<b>03</b>	<b>00</b>	<b>00</b>	<b>000</b>	<b>00</b>	<b>JÁNICO</b>
<b>25</b>	<b>03</b>	<b>01</b>	<b>00</b>	<b>000</b>	<b>00</b>	<b>JÁNICO</b>
<b>25</b>	<b>03</b>	<b>01</b>	<b>01</b>	<b>000</b>	<b>00</b>	<b>JÁNICO (ZONA URBANA)</b>
<b>25</b>	<b>03</b>	<b>01</b>	<b>01</b>	<b>001</b>	<b>00</b>	<b>CENTRO DEL PUEBLO</b>
25	03	01	01	001	01	CENTRO DEL PUEBLO
25	03	01	01	001	02	JOLIU
25	03	01	01	001	03	LAS MONJAS

República Dominicana  
División territorial de Santiago, 2009.

Provincia	Municipio	Distrito municipal	Sección	Barrio/paraje	Sub-barrio	Nombre
<b>25</b>	<b>03</b>	<b>01</b>	<b>01</b>	<b>002</b>	<b>00</b>	<b>EL PLAY</b>
25	03	01	01	002	01	EL PLAY
25	03	01	01	002	02	LA GALLERA
<b>25</b>	<b>03</b>	<b>01</b>	<b>01</b>	<b>003</b>	<b>00</b>	<b>SAN JOSÉ</b>
25	03	01	01	003	01	SAN JOSÉ
25	03	01	01	003	02	EL TANQUE
<b>25</b>	<b>03</b>	<b>01</b>	<b>01</b>	<b>004</b>	<b>00</b>	<b>PUEBLO NUEVO</b>
25	03	01	01	004	01	PUEBLO NUEVO
<b>25</b>	<b>03</b>	<b>01</b>	<b>02</b>	<b>000</b>	<b>00</b>	<b>CAGÜEYES</b>
25	03	01	02	001	00	GUAYABALES
25	03	01	02	002	00	LAS CEJITAS
25	03	01	02	003	00	BOCA NARANJOS
25	03	01	02	004	00	DAMAJAGUA
25	03	01	02	005	00	EL BARCO
25	03	01	02	006	00	LAS YAYAS
25	03	01	02	007	00	CAGÜEYES
25	03	01	02	008	00	EL PALERO
<b>25</b>	<b>03</b>	<b>01</b>	<b>03</b>	<b>000</b>	<b>00</b>	<b>CEBÚ</b>
25	03	01	03	001	00	ARROYO PIEDRA
25	03	01	03	002	00	BATEY
25	03	01	03	003	00	CEBÚ
25	03	01	03	004	00	DAMAJAGUA
25	03	01	03	005	00	LOS JAZMINES
25	03	01	03	006	00	GUATINIQUIN
25	03	01	03	007	00	LA CAOBA
<b>25</b>	<b>03</b>	<b>01</b>	<b>04</b>	<b>000</b>	<b>00</b>	<b>DICAYAGUA ABAJO</b>
25	03	01	04	001	00	ARROYO SECO
25	03	01	04	002	00	EL VERDE
25	03	01	04	003	00	LOS INDIOS
25	03	01	04	004	00	ZALAYA
25	03	01	04	005	00	LOS ROBLES
25	03	01	04	006	00	DICAYAGUA ABAJO
25	03	01	04	007	00	LOS ALTOS
25	03	01	04	008	00	DICAYAGUA ARRIBA
<b>25</b>	<b>03</b>	<b>01</b>	<b>05</b>	<b>000</b>	<b>00</b>	<b>JAGUA ABAJO</b>
25	03	01	05	001	00	JAGUA ABAJO
25	03	01	05	002	00	EL NARANJO
25	03	01	05	003	00	LOS GUANOS
25	03	01	05	004	00	LLANO DE JAGUA
25	03	01	05	005	00	HENEQUÉN
25	03	01	05	006	00	LOMA DE LA VACA
25	03	01	05	007	00	LA PIÑA
25	03	01	05	008	00	LOS LAVADEROS
25	03	01	05	009	00	CAÑADA GRANDE
25	03	01	05	010	00	LA CUCHILLA
25	03	01	05	011	00	LOS CALABOZOS
25	03	01	05	012	00	JAGUA ARRIBA
<b>25</b>	<b>03</b>	<b>01</b>	<b>06</b>	<b>000</b>	<b>00</b>	<b>LOMA DEL CORRAL</b>
25	03	01	06	001	00	LOMA DEL CORRAL
25	03	01	06	002	00	LA CAÑA
25	03	01	06	003	00	LA FORTALEZA
25	03	01	06	004	00	LOS LIRIOS
25	03	01	06	005	00	MÁLAGA
25	03	01	06	006	00	PIEDRA GORDA
25	03	01	06	007	00	LOMA SUCIA
<b>25</b>	<b>03</b>	<b>01</b>	<b>07</b>	<b>000</b>	<b>00</b>	<b>MESETAS</b>
25	03	01	07	001	00	BABOCICO
25	03	01	07	002	00	GURABO
25	03	01	07	003	00	BOCA DE JÁNICO
25	03	01	07	004	00	LAS MESETAS
25	03	01	07	005	00	BAO
25	03	01	07	006	00	MONTERÍAS
25	03	01	07	007	00	LOS ASIENTOS
25	03	01	07	008	00	HOYO DE BAO

República Dominicana  
División territorial de Santiago, 2009.

Provincia	Municipio	Distrito municipal	Sección	Barrio/paraje	Sub-barrio	Nombre
25	03	01	07	009	00	BAIGUAQUE
<b>25</b>	<b>03</b>	<b>02</b>	<b>00</b>	<b>000</b>	<b>00</b>	<b>JUNCALITO (D. M.).</b>
<b>25</b>	<b>03</b>	<b>02</b>	<b>01</b>	<b>000</b>	<b>00</b>	<b>JUNCALITO (ZONA URBANA)</b>
<b>25</b>	<b>03</b>	<b>02</b>	<b>01</b>	<b>001</b>	<b>00</b>	<b>JUNCALITO ABAJO</b>
25	03	02	01	001	01	JUNCALITO ABAJO
<b>25</b>	<b>03</b>	<b>02</b>	<b>02</b>	<b>000</b>	<b>00</b>	<b>FRANCO BIDÓ</b>
25	03	02	02	001	00	CERRO PRIETO
25	03	02	02	002	00	BAIGUAQUE
25	03	02	02	003	00	FRANCO BIDÓ
25	03	02	02	004	00	LOS CADILLOS
25	03	02	02	005	00	LORA DE LOS AUQUEYES
25	03	02	02	006	00	SABANETA ABAJO
25	03	02	02	007	00	LOS AUQUEYES
25	03	02	02	008	00	LOS CIRISES
25	03	02	02	009	00	EL PINAZO
25	03	02	02	010	00	ZALZAMORA (ZARZAMORA)
25	03	02	02	011	00	ARROYO MALO
25	03	02	02	012	00	LOS GUAYUYOS
<b>25</b>	<b>03</b>	<b>02</b>	<b>03</b>	<b>000</b>	<b>00</b>	<b>JANEY</b>
25	03	02	03	001	00	RÍO ABAJO
25	03	02	03	002	00	LOS LORA
25	03	02	03	003	00	EL PALERO
25	03	02	03	004	00	EL TUERTO
25	03	02	03	005	00	QUEBRADA
25	03	02	03	006	00	EL QUEMADO
25	03	02	03	007	00	LA LAGUNA
25	03	02	03	008	00	LA CALABAZA
25	03	02	03	009	00	JANEY
25	03	02	03	010	00	LOS AUYENES
25	03	02	03	011	00	SABANETA ARRIBA
25	03	02	03	012	00	EL NARANJO
25	03	02	03	013	00	LA BERENJENA
25	03	02	03	014	00	LOS MONTAZOS
25	03	02	03	015	00	RÍO ARRIBA
<b>25</b>	<b>03</b>	<b>02</b>	<b>04</b>	<b>000</b>	<b>00</b>	<b>JUNCALITO ABAJO</b>
25	03	02	04	001	00	DÓJIMA
25	03	02	04	002	00	LA NORITA
25	03	02	04	003	00	LA LECHUZA
25	03	02	04	004	00	LA ESTACA
25	03	02	04	005	00	EL HIGÜERO
25	03	02	04	006	00	LOMA DE LA CRUZ
25	03	02	04	007	00	EL NARANJITO
25	03	02	04	008	00	PIEDRA BLANCA
25	03	02	04	009	00	LA CALABERNA
25	03	02	04	010	00	JUNCALITO ARRIBA
25	03	02	04	011	00	LA CULEBRA
25	03	02	04	012	00	LOS ARROYOS
25	03	02	04	013	00	LOMA PRIETA
25	03	02	04	014	00	LOS GRANIZOS
25	03	02	04	015	00	RINCÓN DEL NOVILLO
25	03	02	04	016	00	EL CACIQUE
25	03	02	04	017	00	PICO ALTO
<b>25</b>	<b>03</b>	<b>02</b>	<b>05</b>	<b>000</b>	<b>00</b>	<b>RINCÓN LARGO</b>
25	03	02	05	001	00	NARANJO DULCE
25	03	02	05	002	00	EL MOCHO
25	03	02	05	003	00	LOS POSITOS
25	03	02	05	004	00	RINCÓN LARGO
<b>25</b>	<b>03</b>	<b>02</b>	<b>06</b>	<b>000</b>	<b>00</b>	<b>RINCÓN LLANO</b>
25	03	02	06	001	00	RINCÓN LLANO
25	03	02	06	002	00	LA PARÍA
25	03	02	06	003	00	CERRO PRIETO
25	03	02	06	004	00	EL PEÑÓN
25	03	02	06	005	00	EL CERRAZO
25	03	02	06	006	00	LOMITA PRIETA



República Dominicana  
División territorial de Santiago, 2009.

Provincia	Municipio	Distrito municipal	Sección	Barrio/paraje	Sub-barrio	Nombre
25	03	02	06	007	00	PARQUE NACIONAL
25	03	02	06	008	00	LOMA DEL RANCHO
25	03	02	06	009	00	PAJARITO
25	03	02	06	010	00	LA GUAJACA
25	03	02	06	011	00	PICO ALTO
<b>25</b>	<b>03</b>	<b>03</b>	<b>00</b>	<b>000</b>	<b>00</b>	<b>EL CAIMITO (D. M.).</b>
<b>25</b>	<b>03</b>	<b>03</b>	<b>01</b>	<b>000</b>	<b>00</b>	<b>EL CAIMITO (ZONA URBANA)</b>
<b>25</b>	<b>03</b>	<b>03</b>	<b>01</b>	<b>001</b>	<b>00</b>	<b>EL CAIMITO</b>
25	03	03	01	001	01	EL CAIMITO
<b>25</b>	<b>03</b>	<b>03</b>	<b>01</b>	<b>002</b>	<b>00</b>	<b>EL PALERO</b>
25	03	03	01	002	01	EL PALERO
<b>25</b>	<b>03</b>	<b>03</b>	<b>01</b>	<b>003</b>	<b>00</b>	<b>LOS COROCITOS</b>
25	03	03	01	003	01	LOS COROCITOS
<b>25</b>	<b>03</b>	<b>03</b>	<b>01</b>	<b>004</b>	<b>00</b>	<b>LOS CABALLOS</b>
25	03	03	01	004	01	LOS CABALLOS
<b>25</b>	<b>03</b>	<b>03</b>	<b>01</b>	<b>005</b>	<b>00</b>	<b>PASO AFUERA</b>
25	03	03	01	005	01	PASO AFUERA
<b>25</b>	<b>03</b>	<b>03</b>	<b>02</b>	<b>000</b>	<b>00</b>	<b>YAQUE ABAJO</b>
25	03	03	02	001	00	EL AGUACATE
25	03	03	02	002	00	EL BRUJO (YAQUE ABAJO)
25	03	03	02	003	00	EL CORRAL
25	03	03	02	004	00	EL YAGUAL O EL JAGUAL
25	03	03	02	005	00	LA CRUZ DE LA LOMA
25	03	03	02	006	00	LA POCILGUITA
25	03	03	02	007	00	LOS CAMARONES
25	03	03	02	008	00	LOS PALMARITOS
25	03	03	02	009	00	YAQUE ARRIBA
<b>25</b>	<b>03</b>	<b>03</b>	<b>03</b>	<b>000</b>	<b>00</b>	<b>EL CAIMITO</b>
25	03	03	03	001	00	EL HOYO U HOYO BELLO
25	03	03	03	002	00	EL PRESENTADO
<b>25</b>	<b>03</b>	<b>03</b>	<b>04</b>	<b>000</b>	<b>00</b>	<b>PINALITO</b>
25	03	03	04	001	00	PINALITO
25	03	03	04	002	00	BOTONCILLO
25	03	03	04	003	00	GUANAJUMA
25	03	03	04	004	00	EL ANÓN
25	03	03	04	005	00	LAS AUYAMAS
25	03	03	04	006	00	DAMAJAGUA
25	03	03	04	007	00	HENEQUÉN
25	03	03	04	008	00	CAÑETE
25	03	03	04	009	00	LOMA ALTA
<b>25</b>	<b>03</b>	<b>03</b>	<b>05</b>	<b>000</b>	<b>00</b>	<b>LOS PILONES</b>
25	03	03	05	001	00	ARENILLA
25	03	03	05	002	00	BEJUCAL
25	03	03	05	003	00	EL CÓRBANO
25	03	03	05	004	00	EL MONTEADERO
25	03	03	05	005	00	EL PAPAYO
25	03	03	05	006	00	EL PESCADERO
25	03	03	05	007	00	EL ROBLITO
25	03	03	05	008	00	EL TURCO
25	03	03	05	009	00	LA CIDRA
25	03	03	05	010	00	LA CUEVA
25	03	03	05	011	00	LA FALDIQUERA
25	03	03	05	012	00	LA GUAMITA
25	03	03	05	013	00	LA HORQUETA
25	03	03	05	014	00	LA JAGUA O LA VAGUA
25	03	03	05	015	00	LAS ÁNIMAS
25	03	03	05	016	00	LOS CALIMETES
25	03	03	05	017	00	LOS PILONES
25	03	03	05	018	00	EL PIE DE LOS PILONES
25	03	03	05	019	00	POTRANQUITA
25	03	03	05	020	00	RANCHO VIEJO
25	03	03	05	021	00	RINCÓN LLANO
25	03	03	05	022	00	HUNDIDERA
<b>25</b>	<b>03</b>	<b>03</b>	<b>06</b>	<b>000</b>	<b>00</b>	<b>LA GUAMA</b>

República Dominicana  
División territorial de Santiago, 2009.

Provincia	Municipio	Distrito municipal	Sección	Barrio/paraje	Sub-barrio	Nombre
25	03	03	06	001	00	AGUACATE
25	03	03	06	002	00	EL CORRAL
25	03	03	06	003	00	EL CERRAZO
25	03	03	06	004	00	LA GUAMA O LA GUANIA
25	03	03	06	005	00	LOS NEGROS
25	03	03	06	006	00	PIEDRA BLANCA
25	03	03	06	007	00	LAS PALERÍAS
25	03	03	06	008	00	LOS LIMONES
25	03	03	06	009	00	LA CIDRA
25	03	03	06	010	00	PASO HONDO
25	03	03	06	011	00	LOS TOMATES
<b>25</b>	<b>04</b>	<b>00</b>	<b>00</b>	<b>000</b>	<b>00</b>	<b>LICEY AL MEDIO</b>
<b>25</b>	<b>04</b>	<b>01</b>	<b>00</b>	<b>000</b>	<b>00</b>	<b>LICEY AL MEDIO</b>
<b>25</b>	<b>04</b>	<b>01</b>	<b>01</b>	<b>000</b>	<b>00</b>	<b>LICEY AL MEDIO (ZONA URBANA)</b>
<b>25</b>	<b>04</b>	<b>01</b>	<b>01</b>	<b>001</b>	<b>00</b>	<b>VILLA ALBA</b>
25	04	01	01	001	01	VILLA ALBA
<b>25</b>	<b>04</b>	<b>01</b>	<b>01</b>	<b>002</b>	<b>00</b>	<b>LOS OSORIAS</b>
25	04	01	01	002	01	LOS OSORIAS
25	04	01	01	002	02	LOS COCOS O EL COCO
<b>25</b>	<b>04</b>	<b>01</b>	<b>01</b>	<b>003</b>	<b>00</b>	<b>LOS SOLANO</b>
25	04	01	01	003	01	LOS SOLANO
<b>25</b>	<b>04</b>	<b>01</b>	<b>01</b>	<b>004</b>	<b>00</b>	<b>EL CENTRO</b>
25	04	01	01	004	01	EL CENTRO
25	04	01	01	004	02	RESIDENCIAL ALMA ROSA
25	04	01	01	004	03	RESIDENCIAL JARDINES DE LICEY
25	04	01	01	004	04	URBANIZACIÓN LOS RODRÍGUEZ
25	04	01	01	004	05	URBANIZACIÓN LAS GAVIOTAS
<b>25</b>	<b>04</b>	<b>01</b>	<b>01</b>	<b>005</b>	<b>00</b>	<b>URBANIZACIÓN LAS ESMERALDAS</b>
25	04	01	01	005	01	URBANIZACIÓN LAS ESMERALDAS
<b>25</b>	<b>04</b>	<b>01</b>	<b>01</b>	<b>006</b>	<b>00</b>	<b>URBANIZACIÓN DOÑA CARMEN</b>
25	04	01	01	006	01	URBANIZACIÓN DOÑA CARMEN
<b>25</b>	<b>04</b>	<b>01</b>	<b>02</b>	<b>000</b>	<b>00</b>	<b>LA CRUZ DE MARÍA FRANCISCA</b>
25	04	01	02	001	00	LA CRUZ DE MARÍA FRANCISCA
25	04	01	02	002	00	LIMONAL ARRIBA
<b>25</b>	<b>04</b>	<b>01</b>	<b>03</b>	<b>000</b>	<b>00</b>	<b>LICEY ARRIBA</b>
25	04	01	03	001	00	LICEY ARRIBA
25	04	01	03	002	00	MONTE ADENTRO ARRIBA
<b>25</b>	<b>04</b>	<b>01</b>	<b>04</b>	<b>000</b>	<b>00</b>	<b>LICEY ABAJO</b>
25	04	01	04	001	00	LICEY ABAJO
<b>25</b>	<b>04</b>	<b>01</b>	<b>05</b>	<b>000</b>	<b>00</b>	<b>CRUZ DE ISALGUEZ</b>
25	04	01	05	001	00	CRUZ DE ISALGUEZ
<b>25</b>	<b>04</b>	<b>02</b>	<b>00</b>	<b>000</b>	<b>00</b>	<b>LAS PALOMAS (D. M.).</b>
<b>25</b>	<b>04</b>	<b>02</b>	<b>01</b>	<b>000</b>	<b>00</b>	<b>LAS PALOMAS (ZONA URBANA)</b>
<b>25</b>	<b>04</b>	<b>02</b>	<b>01</b>	<b>001</b>	<b>00</b>	<b>LAS PALOMAS O CENTRO DEL PUEBLO</b>
25	04	02	01	001	01	LAS PALOMAS O CENTRO DEL PUEBLO
<b>25</b>	<b>04</b>	<b>02</b>	<b>01</b>	<b>002</b>	<b>00</b>	<b>LIMONAL</b>
25	04	02	01	002	01	LIMONAL
25	04	02	01	002	02	CALLEJÓN DE LA ALEGRÍA
25	04	02	01	002	03	CALLEJÓN JULIO BLANCO
25	04	02	01	002	04	CALLEJÓN LOS TORRES
25	04	02	01	002	05	CALLEJÓN POLITO
25	04	02	01	002	06	LOS OTILIO
25	04	02	01	002	07	SALSA I
25	04	02	01	002	08	SALSA II
<b>25</b>	<b>04</b>	<b>02</b>	<b>01</b>	<b>003</b>	<b>00</b>	<b>LAS PALOMAS ABAJO</b>
25	04	02	01	003	01	LAS PALOMAS ABAJO
25	04	02	01	003	02	LAS ACOSTAS
25	04	02	01	003	03	ENTRADA DE PAULINO
25	04	02	01	003	04	CALLE MELLA
25	04	02	01	003	05	CALLE BORDÓN
25	04	02	01	003	06	LOS RODRÍGUEZ
25	04	02	01	003	07	LOS SANTOS O LOS MACOS
25	04	02	01	003	08	URBANIZACIÓN SAN GREGORIO
25	04	02	01	003	09	URBANIZACIÓN LOS UREÑA

República Dominicana  
División territorial de Santiago, 2009.

Provincia	Municipio	Distrito municipal	Sección	Barrio/paraje	Sub-barrio	Nombre
<b>25</b>	<b>04</b>	<b>02</b>	<b>01</b>	<b>004</b>	<b>00</b>	<b>LOS ARITAS</b>
25	04	02	01	004	01	LOS ARITAS
25	04	02	01	004	02	LOS LINDANAS
25	04	02	01	004	03	LOS MARTES
25	04	02	01	004	04	LA POZA PRIETA
25	04	02	01	004	05	LA RUSIA
25	04	02	01	004	06	LOS BURGOS
<b>25</b>	<b>04</b>	<b>02</b>	<b>01</b>	<b>005</b>	<b>00</b>	<b>LAS PALOMAS ARRIBA</b>
25	04	02	01	005	01	LAS PALOMAS ARRIBA
25	04	02	01	005	02	LOS CASTILLOS
25	04	02	01	005	03	URBANIZACIÓN CARABALLO
25	04	02	01	005	04	LOS TRIUNFEL
25	04	02	01	005	05	LOS MATAS
25	04	02	01	005	06	LOS ACEVEDOS
25	04	02	01	005	07	CHUCHU JORGE
<b>25</b>	<b>04</b>	<b>02</b>	<b>01</b>	<b>006</b>	<b>00</b>	<b>LOS MIRANDAS</b>
25	04	02	01	006	01	LOS MIRANDAS
<b>25</b>	<b>04</b>	<b>02</b>	<b>01</b>	<b>007</b>	<b>00</b>	<b>CRUCE DE CHÓN</b>
25	04	02	01	007	01	CRUCE DE CHÓN
<b>25</b>	<b>04</b>	<b>02</b>	<b>01</b>	<b>008</b>	<b>00</b>	<b>LOS PORTES</b>
25	04	02	01	008	01	LOS PORTES
<b>25</b>	<b>04</b>	<b>02</b>	<b>01</b>	<b>009</b>	<b>00</b>	<b>TRIPLE PLAY</b>
25	04	02	01	009	01	TRIPLE PLAY
<b>25</b>	<b>04</b>	<b>02</b>	<b>01</b>	<b>010</b>	<b>00</b>	<b>LOS CRUCES</b>
25	04	02	01	010	01	LOS CRUCES
<b>25</b>	<b>04</b>	<b>02</b>	<b>01</b>	<b>011</b>	<b>00</b>	<b>LOS COLELOS</b>
25	04	02	01	011	01	LOS COLELOS
<b>25</b>	<b>04</b>	<b>02</b>	<b>02</b>	<b>000</b>	<b>00</b>	<b>LAS PALOMAS ARRIBA</b>
25	04	02	02	001	00	UVERAL
<b>25</b>	<b>05</b>	<b>00</b>	<b>00</b>	<b>000</b>	<b>00</b>	<b>SAN JOSÉ DE LAS MATAS</b>
<b>25</b>	<b>05</b>	<b>01</b>	<b>00</b>	<b>000</b>	<b>00</b>	<b>SAN JOSÉ DE LAS MATAS</b>
<b>25</b>	<b>05</b>	<b>01</b>	<b>01</b>	<b>000</b>	<b>00</b>	<b>SAN JOSÉ DE LAS MATAS (ZONA URBANA)</b>
<b>25</b>	<b>05</b>	<b>01</b>	<b>01</b>	<b>001</b>	<b>00</b>	<b>PUEBLO NUEVO</b>
25	05	01	01	001	01	PUEBLO NUEVO
25	05	01	01	001	02	BALAGUER
25	05	01	01	001	03	DON LUIS
<b>25</b>	<b>05</b>	<b>01</b>	<b>01</b>	<b>002</b>	<b>00</b>	<b>GENTRO DEL PUEBLO</b>
25	05	01	01	002	01	CENTRO DEL PUEBLO
25	05	01	01	002	02	LA PIÑITA
<b>25</b>	<b>05</b>	<b>01</b>	<b>01</b>	<b>003</b>	<b>00</b>	<b>VILLA DUARTE ARRIBA</b>
25	05	01	01	003	01	VILLA DUARTE ARRIBA
25	05	01	01	003	02	URBANIZACIÓN ESTRELLA
25	05	01	01	003	03	VIETNAM
25	05	01	01	003	04	ZARZUELA
<b>25</b>	<b>05</b>	<b>01</b>	<b>01</b>	<b>004</b>	<b>00</b>	<b>VILLA DUARTE ABAJO</b>
25	05	01	01	004	01	VILLA DUARTE ABAJO
25	05	01	01	004	02	ENSANCHE LAS PALMAS
25	05	01	01	004	03	ENSANCHE LAS CAOBAS
25	05	01	01	004	04	ENSANCHE LOS JARDINES
<b>25</b>	<b>05</b>	<b>01</b>	<b>01</b>	<b>005</b>	<b>00</b>	<b>LA GALLERA</b>
25	05	01	01	005	01	LA GALLERA
<b>25</b>	<b>05</b>	<b>01</b>	<b>01</b>	<b>006</b>	<b>00</b>	<b>CAÑADA DEL CAIMITO</b>
25	05	01	01	006	01	CAÑADA DEL CAIMITO
25	05	01	01	006	02	CERRO HERMOSO
25	05	01	01	006	03	VILLA VERDÚM
<b>25</b>	<b>05</b>	<b>01</b>	<b>01</b>	<b>007</b>	<b>00</b>	<b>LA MANSIÓN</b>
25	05	01	01	007	01	LA MANSIÓN
<b>25</b>	<b>05</b>	<b>01</b>	<b>01</b>	<b>008</b>	<b>00</b>	<b>OJO DE AGUA</b>
25	05	01	01	008	01	OJO DE AGUA
<b>25</b>	<b>05</b>	<b>01</b>	<b>01</b>	<b>009</b>	<b>00</b>	<b>VILLA ESPERANZA</b>
25	05	01	01	009	01	VILLA ESPERANZA
<b>25</b>	<b>05</b>	<b>01</b>	<b>01</b>	<b>010</b>	<b>00</b>	<b>PARÁISO</b>
25	05	01	01	010	01	PARÁISO
<b>25</b>	<b>05</b>	<b>01</b>	<b>01</b>	<b>011</b>	<b>00</b>	<b>URBANIZACIÓN OFELIA</b>

República Dominicana  
División territorial de Santiago, 2009.

Provincia	Municipio	Distrito municipal	Sección	Barrio/paraje	Sub-barrio	Nombre
25	05	01	01	011	01	URBANIZACIÓN OFELIA
<b>25</b>	<b>05</b>	<b>01</b>	<b>01</b>	<b>012</b>	<b>00</b>	<b>PARAÍSO DE LAS MATAS</b>
25	05	01	01	012	01	PARAÍSO DE LAS MATAS
<b>25</b>	<b>05</b>	<b>01</b>	<b>02</b>	<b>000</b>	<b>00</b>	<b>INOA</b>
25	05	01	02	001	00	LA MARA
25	05	01	02	002	00	LOS PAYASOS O LOS PARAYASES
25	05	01	02	003	00	LOS PALMARITOS
25	05	01	02	004	00	BARRANCÓN
25	05	01	02	005	00	EL CAIMITO
25	05	01	02	006	00	NAVA
25	05	01	02	007	00	CAOBANICO
25	05	01	02	008	00	PINALITO
25	05	01	02	009	00	EL COROZO
25	05	01	02	010	00	QUEBRADA HONDA
25	05	01	02	011	00	VEREDA DE AMINA
25	05	01	02	012	00	LOS PLATANITOS
25	05	01	02	013	00	INOA ABAJO
25	05	01	02	014	00	BERNABÉ
25	05	01	02	015	00	BOCA DE HIGUA
25	05	01	02	016	00	LAS BRUJAS
25	05	01	02	017	00	CEJA DE HIGÜERO
25	05	01	02	018	00	LOS NARANJOS
25	05	01	02	019	00	BEJUCAL
25	05	01	02	020	00	LAS YAYAS
25	05	01	02	021	00	LA CABIRMA
25	05	01	02	022	00	HIGUA
25	05	01	02	023	00	LOS ARROYOS
25	05	01	02	024	00	LOS PINOS
25	05	01	02	025	00	INOA
<b>25</b>	<b>05</b>	<b>01</b>	<b>03</b>	<b>000</b>	<b>00</b>	<b>EUGENIO PERDOMO</b>
25	05	01	03	001	00	PAVÓN
25	05	01	03	002	00	LIMBAO
25	05	01	03	003	00	GUZMÁN
25	05	01	03	004	00	VIDAL PICHARDO
25	05	01	03	005	00	EL ALTO
25	05	01	03	006	00	HIGÜERO
25	05	01	03	007	00	PEDRO DISLA
25	05	01	03	008	00	PARALIMÓN
25	05	01	03	009	00	PROYECTO MONCIÓN
25	05	01	03	010	00	LA BREÑA
25	05	01	03	011	00	LA CABUYA
25	05	01	03	012	00	MOSCOSO
25	05	01	03	013	00	LA GUÁZUMA
<b>25</b>	<b>05</b>	<b>01</b>	<b>04</b>	<b>000</b>	<b>00</b>	<b>MATA GRANDE</b>
25	05	01	04	001	00	MATA GRANDE
25	05	01	04	002	00	ARROYO PRIETO
25	05	01	04	003	00	LOS JUNQUITOS
25	05	01	04	004	00	ANTONSAPE
25	05	01	04	005	00	LA MINA
25	05	01	04	006	00	LOMA PRIETA
25	05	01	04	007	00	SABANETA
25	05	01	04	008	00	RANCHO AL MEDIO
25	05	01	04	009	00	LOS APOSENTOS
25	05	01	04	010	00	GUACARITAS
25	05	01	04	011	00	EL VALLE
25	05	01	04	012	00	MONTELLANO
25	05	01	04	013	00	MOHOSO
25	05	01	04	014	00	LOMA DEL LORO
<b>25</b>	<b>05</b>	<b>01</b>	<b>05</b>	<b>000</b>	<b>00</b>	<b>LOS MONTONES ABAJO</b>
25	05	01	05	001	00	BOHÍO VIEJO
25	05	01	05	002	00	LOS DOS PINOS
25	05	01	05	003	00	LA FORTUNA
25	05	01	05	004	00	ARROYO AL MEDIO
25	05	01	05	005	00	LOMA DE MARA

República Dominicana  
División territorial de Santiago, 2009.

Provincia	Municipio	Distrito municipal	Sección	Barrio/paraje	Sub-barrio	Nombre
25	05	01	05	006	00	LA GUAZARITA
25	05	01	05	007	00	LOMA BAJITA
25	05	01	05	008	00	LOS MONTONES ABAJO
25	05	01	05	009	00	DAMAJAGUA
25	05	01	05	010	00	LA GUÁZUMA
25	05	01	05	011	00	BOCA DE GUÁZUMA
25	05	01	05	012	00	CAÑADA LLANA
25	05	01	05	013	00	COROCITOS
25	05	01	05	014	00	MEZQUINO
25	05	01	05	015	00	LOMA DE JÁNICO
25	05	01	05	016	00	SAN BÁRTOLO
25	05	01	05	017	00	LOMITA DE PIEDRAS
25	05	01	05	018	00	RINCÓN DE PIEDRAS
25	05	01	05	019	00	EL TALLADO
25	05	01	05	020	00	CAPITA
25	05	01	05	021	00	RANCHO DE COPEY
25	05	01	05	022	00	RÍO ARRIBA
25	05	01	05	023	00	LA CEIBA
25	05	01	05	024	00	DON JUAN
25	05	01	05	025	00	LOS MONTONES ARRIBA
25	05	01	05	026	00	LA CANA
25	05	01	05	027	00	LA BIJA
25	05	01	05	028	00	LOS LIRIOS
25	05	01	05	029	00	LLANO DE LA CANA
25	05	01	05	030	00	LA CEJA
25	05	01	05	031	00	CEPITO
25	05	01	05	032	00	ORTEGA
25	05	01	05	033	00	MAGUEYAL
25	05	01	05	034	00	PIEDRA GORDA
<b>25</b>	<b>05</b>	<b>01</b>	<b>06</b>	<b>000</b>	<b>00</b>	<b>PEDREGAL</b>
25	05	01	06	001	00	BOTONCILLO
25	05	01	06	002	00	PEDREGAL
25	05	01	06	003	00	LOMA DE LA VACA
25	05	01	06	004	00	ARROYO JÁNICO
25	05	01	06	005	00	LA CEIBA
25	05	01	06	006	00	MOTOLÓN
25	05	01	06	007	00	CERRO GORDO
25	05	01	06	008	00	HOYA BELLACA
25	05	01	06	009	00	GUAJACA
25	05	01	06	010	00	EL VERDE
25	05	01	06	011	00	SUI
25	05	01	06	012	00	LOMA DE LA CIÉNAGA
25	05	01	06	013	00	MEJÍA
25	05	01	06	014	00	LA GUÁZUMA
<b>25</b>	<b>05</b>	<b>01</b>	<b>07</b>	<b>000</b>	<b>00</b>	<b>LAS PIEDRAS</b>
25	05	01	07	001	00	LAS PIEDRAS
25	05	01	07	002	00	EL GUANO
25	05	01	07	003	00	LOS JÍBAROS
25	05	01	07	004	00	EL LLANO DE LAS PIEDRAS
25	05	01	07	005	00	AGUACATE
25	05	01	07	006	00	MANACLAR
25	05	01	07	007	00	ARROYO PUERTO
25	05	01	07	008	00	ALTO DEL DAJAO
25	05	01	07	009	00	EL LIMÓN
25	05	01	07	010	00	LOMA DE LOS RÍOS
25	05	01	07	011	00	ARROYO LA VIEJA
25	05	01	07	012	00	TIERRA COLORADA
25	05	01	07	013	00	EL CARRIZAL
25	05	01	07	014	00	ARROYO CARRIZAL
25	05	01	07	015	00	PALO DE BURRO
25	05	01	07	016	00	EL RODEO
25	05	01	07	017	00	DAJAO ABAJO
25	05	01	07	018	00	ARROYO MALO O ARROYO DEL DAJAO
25	05	01	07	019	00	LAGUNA DEL DAJAO

República Dominicana  
División territorial de Santiago, 2009.

Provincia	Municipio	Distrito municipal	Sección	Barrio/paraje	Sub-barrio	Nombre
25	05	01	07	020	00	LA SIERRECITA
25	05	01	07	021	00	EL DAJAO
25	05	01	07	022	00	EL DAJAO DE LAS PIEDRAS
<b>25</b>	<b>05</b>	<b>01</b>	<b>08</b>	<b>000</b>	<b>00</b>	<b>YERBA BUENA</b>
25	05	01	08	001	00	LLANO DE LA TALA
25	05	01	08	002	00	LOS LLANOS
25	05	01	08	003	00	MARIANA
25	05	01	08	004	00	YERBA BUENA
25	05	01	08	005	00	QUEBRADA LLANA
25	05	01	08	006	00	CARPINTERO
25	05	01	08	007	00	LOS CEDROS
25	05	01	08	008	00	LLANO DEL JOBO
25	05	01	08	009	00	COPEY
25	05	01	08	010	00	LOMA AL MEDIO
25	05	01	08	011	00	LA PEÑA
25	05	01	08	012	00	HIGUA
25	05	01	08	013	00	EL LIMPIO
25	05	01	08	014	00	EL NARANJO
25	05	01	08	015	00	LOS CORRALES
25	05	01	08	016	00	CERRO MALO
25	05	01	08	017	00	ARROYO HONDO
25	05	01	08	018	00	EL MAMEY
25	05	01	08	019	00	JAQUEY
25	05	01	08	020	00	QUEBRADITA
25	05	01	08	021	00	HOYO DE RAMÓN
25	05	01	08	022	00	CAÑADA DEL CAIMITO
25	05	01	08	023	00	INOA ARRIBA
<b>25</b>	<b>05</b>	<b>02</b>	<b>00</b>	<b>000</b>	<b>00</b>	<b>EL RUBIO (D. M.).</b>
<b>25</b>	<b>05</b>	<b>02</b>	<b>01</b>	<b>000</b>	<b>00</b>	<b>EL RUBIO (ZONA URBANA)</b>
25	05	02	01	001	01	EL RUBIO
<b>25</b>	<b>05</b>	<b>02</b>	<b>02</b>	<b>000</b>	<b>00</b>	<b>CAÑAFÍSTOL</b>
25	05	02	02	001	00	EL CÓRBANO
25	05	02	02	002	00	CAÑAFÍSTOL
25	05	02	02	003	00	LOS BORNOS O LA VIEJA MEA
25	05	02	02	004	00	LOS RAMONES O BULLA
<b>25</b>	<b>05</b>	<b>02</b>	<b>03</b>	<b>000</b>	<b>00</b>	<b>CELESTINA</b>
25	05	02	03	001	00	EL ORÉGANO
25	05	02	03	002	00	BOHÍO VIEJO
25	05	02	03	003	00	LAS CUEVAS
25	05	02	03	004	00	LOS FOGONES
25	05	02	03	005	00	LOS CORRALITOS
25	05	02	03	006	00	LOS HOYITOS
25	05	02	03	007	00	LAS ALTAMISAS
25	05	02	03	008	00	SABANA ABAJO
25	05	02	03	009	00	LOS CACAOS
25	05	02	03	010	00	CAÑADA GRANDE
25	05	02	03	011	00	LA PENDA
25	05	02	03	012	00	SIERRECITA
25	05	02	03	013	00	LOS HELECHOS
25	05	02	03	014	00	CELESTINA
25	05	02	03	015	00	LA BATEA
25	05	02	03	016	00	LOS JICACOS
25	05	02	03	017	00	LOS ESPATILES
25	05	02	03	018	00	DON DOMINGO
<b>25</b>	<b>05</b>	<b>02</b>	<b>04</b>	<b>000</b>	<b>00</b>	<b>COROCITO</b>
25	05	02	04	001	00	CAÑADA BONITA
25	05	02	04	002	00	COROCITO
25	05	02	04	003	00	LOMA DE LAS CANAS
25	05	02	04	004	00	LOS NARANJOS
25	05	02	04	005	00	LOS RAMONES
25	05	02	04	006	00	EL POLVAZO
25	05	02	04	007	00	LAS MINAS
25	05	02	04	008	00	LAS GUAJACAS

República Dominicana  
División territorial de Santiago, 2009.

Provincia	Municipio	Distrito municipal	Sección	Barrio/paraje	Sub-barrio	Nombre
25	05	02	04	009	00	LOMA LLANA
25	05	02	04	010	00	COROCITO ABAJO
25	05	02	04	011	00	EL ATACADOR
<b>25</b>	<b>05</b>	<b>02</b>	<b>05</b>	<b>000</b>	<b>00</b>	<b>DIFERENCIA</b>
25	05	02	05	001	00	RANCHO DEL COJO
25	05	02	05	002	00	RÍO LOS PALOS
25	05	02	05	003	00	CERRO NEGRO
25	05	02	05	004	00	MONTE LLANO
25	05	02	05	005	00	LOS ARROYOS
25	05	02	05	006	00	MATA DE PALMA
25	05	02	05	007	00	MARILOPE
25	05	02	05	008	00	DIFERENCIA
25	05	02	05	009	00	PASO DEL GANADO
25	05	02	05	010	00	SIERRECITA
25	05	02	05	011	00	PAREDES PRIETAS
25	05	02	05	012	00	EL DAJAO
25	05	02	05	013	00	EL CRUCERO
25	05	02	05	014	00	CERRITO PELADO
25	05	02	05	015	00	LOMA DE GUAYABO
<b>25</b>	<b>05</b>	<b>02</b>	<b>06</b>	<b>000</b>	<b>00</b>	<b>JICOMÉ</b>
25	05	02	06	001	00	BAÑADEROS
25	05	02	06	002	00	RONCADOR
25	05	02	06	003	00	SONADOR
25	05	02	06	004	00	LA SIERRECITA
25	05	02	06	005	00	EL GUAYABO
25	05	02	06	006	00	JICOMÉ
25	05	02	06	007	00	LOMA DEL MEDIO
25	05	02	06	008	00	JUAN FINO
25	05	02	06	009	00	LA PIÑA
25	05	02	06	010	00	LOMA BAJITA
25	05	02	06	011	00	CALIMETAL
25	05	02	06	012	00	EL GALLO
25	05	02	06	013	00	LOMA VIEJA
25	05	02	06	014	00	RINCÓN DE HIGÜERO
25	05	02	06	015	00	VALLECITO
25	05	02	06	016	00	PALERO
<b>25</b>	<b>05</b>	<b>02</b>	<b>07</b>	<b>000</b>	<b>00</b>	<b>MAGUÁ</b>
25	05	02	07	001	00	LOS LIMONES
25	05	02	07	002	00	LA GUARANITA
25	05	02	07	003	00	MAGUÁ ARRIBA
25	05	02	07	004	00	LA MINA
25	05	02	07	005	00	PALMARITO
25	05	02	07	006	00	LAS AUYAMAS
25	05	02	07	007	00	MAGUÁ AL MEDIO
25	05	02	07	008	00	LA HOYA
25	05	02	07	009	00	MAGUÁ ABAJO
25	05	02	07	010	00	CERRO BONITO
25	05	02	07	011	00	HOYO DE LOS COROZOS
25	05	02	07	012	00	MATA DE TUNA
25	05	02	07	013	00	EL ESTRIBO
25	05	02	07	014	00	EL CENTRO
25	05	02	07	015	00	LOS CERCADILLOS
25	05	02	07	016	00	EL CRUCERO
<b>25</b>	<b>05</b>	<b>02</b>	<b>08</b>	<b>000</b>	<b>00</b>	<b>MANACLA</b>
25	05	02	08	001	00	PASO DEL GANADO
25	05	02	08	002	00	MANACLA
25	05	02	08	003	00	RACHO DE LA CANA
25	05	02	08	004	00	CABISMAL
25	05	02	08	005	00	EL MANACLAR
25	05	02	08	006	00	LOS MALCOTES
25	05	02	08	007	00	LA NAVAJA
<b>25</b>	<b>05</b>	<b>02</b>	<b>09</b>	<b>000</b>	<b>00</b>	<b>MATA DEL DAJAO</b>
25	05	02	09	001	00	PALO AMARILLO
25	05	02	09	002	00	MATA DEL DAJAO

República Dominicana  
División territorial de Santiago, 2009.

Provincia	Municipio	Distrito municipal	Sección	Barrio/paraje	Sub-barrio	Nombre
25	05	02	09	003	00	LOS CACAOS
25	05	02	09	004	00	EL DAJAO
25	05	02	09	005	00	LOS MOSQUITOS
25	05	02	09	006	00	CABUYA
25	05	02	09	007	00	LA CEIBA
25	05	02	09	008	00	CERRO DE LA CANA
25	05	02	09	009	00	LA CIÉNAGA
25	05	02	09	010	00	EL CAJUIL
25	05	02	09	011	00	EL ANISETAL
25	05	02	09	012	00	LA GUÁRANA
25	05	02	09	013	00	LA ISLETA
<b>25</b>	<b>05</b>	<b>02</b>	<b>10</b>	<b>000</b>	<b>00</b>	<b>NARANJO BOJÓN</b>
25	05	02	10	001	00	BOJÓN
25	05	02	10	002	00	NARANJO
25	05	02	10	003	00	NARANJO BOJÓN
25	05	02	10	004	00	MATA DE CANA
25	05	02	10	005	00	VALEONOR
25	05	02	10	006	00	CAÑA LLANA
25	05	02	10	007	00	RECODO
25	05	02	10	008	00	LOS BAOS
25	05	02	10	009	00	NARANJO ABAJO
<b>25</b>	<b>05</b>	<b>02</b>	<b>11</b>	<b>000</b>	<b>00</b>	<b>PANANAO</b>
25	05	02	11	001	00	LAS AUYAMAS
25	05	02	11	002	00	PANANAO ARRIBA
25	05	02	11	003	00	LA POTRANCA
25	05	02	11	004	00	LOS SILLONES
25	05	02	11	005	00	PANANAO
25	05	02	11	006	00	PANANAO AL MEDIO
25	05	02	11	007	00	LA TOZA
25	05	02	11	008	00	LOS RINCONES
25	05	02	11	009	00	LA ESTRECHURA DE LA NEGRA
25	05	02	11	010	00	EL CÓRBANO
25	05	02	11	011	00	PANANAO ABAJO
25	05	02	11	012	00	LA SÁBANA
25	05	02	11	013	00	LA VEREDA
25	05	02	11	014	00	LA SABANETA
25	05	02	11	015	00	BAJO DEL PINO
25	05	02	11	016	00	LOS CAJUILES
<b>25</b>	<b>05</b>	<b>02</b>	<b>12</b>	<b>000</b>	<b>00</b>	<b>EL RUBIO</b>
25	05	02	12	001	00	CUATRO ESQUINAS
25	05	02	12	002	00	LAS GUÁRANAS
25	05	02	12	003	00	RINCÓN LLANO
25	05	02	12	004	00	LA CULATA
25	05	02	12	005	00	EL CABREJITO
25	05	02	12	006	00	EL NARANJITO
25	05	02	12	007	00	LOS GUAYUYOS
25	05	02	12	008	00	LA PALMITA
25	05	02	12	009	00	LA LAGUNA
25	05	02	12	010	00	CABREJA
25	05	02	12	011	00	RUBIO ADENTRO
25	05	02	12	012	00	EL PINAR
25	05	02	12	013	00	EL BAMBÚ
25	05	02	12	014	00	LOS HORNILOS
25	05	02	12	015	00	EL CORRALITO
25	05	02	12	016	00	LOS HIGOS GORDOS
<b>25</b>	<b>05</b>	<b>03</b>	<b>00</b>	<b>000</b>	<b>00</b>	<b>LA CUESTA (D. M.)</b>
<b>25</b>	<b>05</b>	<b>03</b>	<b>01</b>	<b>000</b>	<b>00</b>	<b>LA CUESTA (ZONA URBANA)</b>
<b>25</b>	<b>05</b>	<b>03</b>	<b>01</b>	<b>001</b>	<b>00</b>	<b>LA CUESTA</b>
25	05	03	01	001	01	LA CUESTA
<b>25</b>	<b>05</b>	<b>03</b>	<b>01</b>	<b>002</b>	<b>00</b>	<b>GUARALBANA O GUANALBANA</b>
25	05	03	01	002	01	GUARALBANA O GUANALBANA
<b>25</b>	<b>05</b>	<b>03</b>	<b>01</b>	<b>003</b>	<b>00</b>	<b>EL CRUCE</b>
25	05	03	01	003	01	EL CRUCE
<b>25</b>	<b>05</b>	<b>03</b>	<b>01</b>	<b>004</b>	<b>00</b>	<b>HIPÓLITO PERALTA</b>



República Dominicana  
División territorial de Santiago, 2009.

Provincia	Municipio	Distrito municipal	Sección	Barrio/paraje	Sub-barrio	Nombre
25	05	03	01	004	01	HIPÓLITO PERALTA
<b>25</b>	<b>05</b>	<b>03</b>	<b>02</b>	<b>000</b>	<b>00</b>	<b>JAIQUI PICADO</b>
25	05	03	02	001	00	ARROYO HONDO
25	05	03	02	002	00	ALBANITA O LA BOCA DE ALBANITA
25	05	03	02	003	00	EL COROZO
25	05	03	02	004	00	AJÍ PICA O ARRIBA (JAI QUI PICA O ARRIBA)
25	05	03	02	005	00	AJÍ PICA O ABAJO (JAI QUI PICA O ABAJO)
25	05	03	02	006	00	LOS RANCHEROS
25	05	03	02	007	00	POZO COLORADO (HOYITO SAN LORENZO)
<b>25</b>	<b>05</b>	<b>03</b>	<b>03</b>	<b>000</b>	<b>00</b>	<b>EUGENIO PERDOMO</b>
25	05	03	03	001	00	ALBANA
25	05	03	03	002	00	EUGENIO PERDOMO
25	05	03	03	003	00	LA CUEVA
25	05	03	03	004	00	LA GUANITA
25	05	03	03	005	00	LA TUNA
25	05	03	03	006	00	LOMA ALBANITA
25	05	03	03	007	00	LO MELMONTA
25	05	03	03	008	00	PARED LIMPIA
25	05	03	03	009	00	SABANETA
<b>25</b>	<b>05</b>	<b>03</b>	<b>04</b>	<b>000</b>	<b>00</b>	<b>GUAMA</b>
25	05	03	04	001	00	EL MOLINO
25	05	03	04	002	00	LOMA SUCIA
25	05	03	04	003	00	EL CHORRERÓN
25	05	03	04	004	00	GUAMA ARRIBA
25	05	03	04	005	00	GUAMITA O GUAMA ABAJO
25	05	03	04	006	00	HOYA BELLACA
25	05	03	04	007	00	LA CHORRERA
25	05	03	04	008	00	LORENZO
25	05	03	04	009	00	LOS CALABOZOS
25	05	03	04	010	00	LOS CIRUELOS
<b>25</b>	<b>05</b>	<b>03</b>	<b>05</b>	<b>000</b>	<b>00</b>	<b>LOMA DE LOS PALOS</b>
25	05	03	05	001	00	LAS AUYAMAS
25	05	03	05	002	00	LOMA DEL TORO
25	05	03	05	003	00	LOMA DE LOS PALOS
25	05	03	05	004	00	PUEBLO NUEVO
25	05	03	05	005	00	SIERRA DEL GUANO
<b>25</b>	<b>05</b>	<b>03</b>	<b>06</b>	<b>000</b>	<b>00</b>	<b>LOMA QUEMADA</b>
25	05	03	06	001	00	EL LIMPIO
25	05	03	06	002	00	LOMA QUEMADA
25	05	03	06	003	00	LOS CIRUELOS
<b>25</b>	<b>05</b>	<b>03</b>	<b>07</b>	<b>000</b>	<b>00</b>	<b>CUESTA ABAJO</b>
25	05	03	07	001	00	ANAYO
25	05	03	07	002	00	CAÑADA DE LA TABLA
25	05	03	07	003	00	CAÑETE
25	05	03	07	004	00	CUESTA ARRIBA
25	05	03	07	005	00	CUETO
25	05	03	07	006	00	CAIMONAL
25	05	03	07	007	00	EL PINAL
25	05	03	07	008	00	GURABO
25	05	03	07	009	00	LA ANACAHUITA
25	05	03	07	010	00	LOMA AMARILLA
25	05	03	07	011	00	LOMA DEL PINAL
25	05	03	07	012	00	LOMA DEL VIENTO
25	05	03	07	013	00	LOS PALEROS
25	05	03	07	014	00	LOS POSITOS
25	05	03	07	015	00	OJO DE AGUA
25	05	03	07	016	00	LA SIERRECITA
25	05	03	07	017	00	ACIBA
25	05	03	07	018	00	LA BOZÚA
<b>25</b>	<b>05</b>	<b>04</b>	<b>00</b>	<b>000</b>	<b>00</b>	<b>LAS PLACETAS (D. M.).</b>
<b>25</b>	<b>05</b>	<b>04</b>	<b>01</b>	<b>000</b>	<b>00</b>	<b>LAS PLACETAS (ZONA URBANA)</b>
<b>25</b>	<b>05</b>	<b>04</b>	<b>01</b>	<b>001</b>	<b>00</b>	<b>LAS PLACETAS</b>
25	05	04	01	001	01	LAS PLACETAS
<b>25</b>	<b>05</b>	<b>04</b>	<b>02</b>	<b>000</b>	<b>00</b>	<b>DAMA JAGUA</b>

República Dominicana  
División territorial de Santiago, 2009.

Provincia	Municipio	Distrito municipal	Sección	Barrio/paraje	Sub-barrio	Nombre
25	05	04	02	001	00	BOHÍO VIEJO
25	05	04	02	002	00	DAMAJAGUA ADENTRO
25	05	04	02	003	00	GUAYABALES
25	05	04	02	004	00	LA BIJA
25	05	04	02	005	00	LA CABIRMA
25	05	04	02	006	00	LA JAGUA
25	05	04	02	007	00	LAS CARRERAS
25	05	04	02	008	00	LOS CORRALES
25	05	04	02	009	00	MANACLAR
25	05	04	02	010	00	PALERO
25	05	04	02	011	00	PALMARITO
25	05	04	02	012	00	RINCÓN LARGO
25	05	04	02	013	00	RÍO ARRIBA
25	05	04	02	014	00	DAMAJAGUA
<b>25</b>	<b>05</b>	<b>04</b>	<b>03</b>	<b>000</b>	<b>00</b>	<b>LOS LIMONES</b>
25	05	04	03	001	00	ARROYO HONDO
25	05	04	03	002	00	LAS PLACETAS AL MEDIO
25	05	04	03	003	00	LAS PLACETAS ARRIBA
25	05	04	03	004	00	LOMA EL COLORADO
25	05	04	03	005	00	LOS LIMONES
25	05	04	03	006	00	PIEDRA PARTIDA
25	05	04	03	007	00	RINCÓN DEL JUNCO
<b>25</b>	<b>05</b>	<b>04</b>	<b>04</b>	<b>000</b>	<b>00</b>	<b>JAMAMÚ</b>
25	05	04	04	001	00	CALIMETAL
25	05	04	04	002	00	CERCADILLO
25	05	04	04	003	00	JAMAMÚ
25	05	04	04	004	00	JAMAMUCITO
<b>25</b>	<b>05</b>	<b>04</b>	<b>05</b>	<b>000</b>	<b>00</b>	<b>LAS LAGUNAS</b>
25	05	04	05	001	00	DONAJÁ
25	05	04	05	002	00	LAGUNA ARRIBA
25	05	04	05	003	00	LAS LAGUNAS
25	05	04	05	004	00	LOMA LOS RÍOS
25	05	04	05	005	00	PARTE BELLACA
25	05	04	05	006	00	RANCHITO POSTRERO
<b>25</b>	<b>06</b>	<b>00</b>	<b>00</b>	<b>000</b>	<b>00</b>	<b>TAMBORIL</b>
<b>25</b>	<b>06</b>	<b>01</b>	<b>00</b>	<b>000</b>	<b>00</b>	<b>TAMBORIL</b>
<b>25</b>	<b>06</b>	<b>01</b>	<b>01</b>	<b>000</b>	<b>00</b>	<b>TAMBORIL (ZONA URBANA)</b>
<b>25</b>	<b>06</b>	<b>01</b>	<b>01</b>	<b>001</b>	<b>00</b>	<b>HICO MARTÍNEZ</b>
25	06	01	01	001	01	HICO MARTÍNEZ
25	06	01	01	001	02	LOS MARTÍNEZ
<b>25</b>	<b>06</b>	<b>01</b>	<b>01</b>	<b>002</b>	<b>00</b>	<b>CENTRO DEL PUEBLO</b>
25	06	01	01	002	01	CENTRO DEL PUEBLO
25	06	01	01	002	02	EL CALIENTÍSIMO
<b>25</b>	<b>06</b>	<b>01</b>	<b>01</b>	<b>003</b>	<b>00</b>	<b>VALENTÍN</b>
25	06	01	01	003	01	VALENTÍN
<b>25</b>	<b>06</b>	<b>01</b>	<b>01</b>	<b>004</b>	<b>00</b>	<b>MANOLO DÁJER</b>
25	06	01	01	004	01	MANOLO DÁJER
25	06	01	01	004	02	LOS CERROS DE TAMBORIL
<b>25</b>	<b>06</b>	<b>01</b>	<b>01</b>	<b>005</b>	<b>00</b>	<b>LOS RECIO</b>
25	06	01	01	005	01	LOS RECIO
<b>25</b>	<b>06</b>	<b>01</b>	<b>01</b>	<b>006</b>	<b>00</b>	<b>HAINA</b>
25	06	01	01	006	01	HAINA
<b>25</b>	<b>06</b>	<b>01</b>	<b>01</b>	<b>007</b>	<b>00</b>	<b>VISTA ALEGRE</b>
25	06	01	01	007	01	VISTA ALEGRE
<b>25</b>	<b>06</b>	<b>01</b>	<b>01</b>	<b>008</b>	<b>00</b>	<b>BOCA DE LICEY</b>
25	06	01	01	008	01	BOCA DE LICEY
<b>25</b>	<b>06</b>	<b>01</b>	<b>01</b>	<b>009</b>	<b>00</b>	<b>MONCADA</b>
25	06	01	01	009	01	MONCADA
<b>25</b>	<b>06</b>	<b>01</b>	<b>01</b>	<b>010</b>	<b>00</b>	<b>DON MANUEL</b>
25	06	01	01	010	01	DON MANUEL
<b>25</b>	<b>06</b>	<b>01</b>	<b>01</b>	<b>011</b>	<b>00</b>	<b>CARLOS DÍAZ</b>
25	06	01	01	011	01	CARLOS DÍAZ
25	06	01	01	011	02	LOS CACAOS
<b>25</b>	<b>06</b>	<b>01</b>	<b>01</b>	<b>012</b>	<b>00</b>	<b>LA CACATA</b>

República Dominicana  
División territorial de Santiago, 2009.

Provincia	Municipio	Distrito municipal	Sección	Barrio/paraje	Sub-barrio	Nombre
25	06	01	01	012	01	LA CACATA
<b>25</b>	<b>06</b>	<b>01</b>	<b>01</b>	<b>013</b>	<b>00</b>	<b>LOS POLANCO</b>
25	06	01	01	013	01	LOS POLANCO
<b>25</b>	<b>06</b>	<b>01</b>	<b>02</b>	<b>000</b>	<b>00</b>	<b>BOCA DE MAIZAL</b>
25	06	01	02	001	00	EL CAÑO
25	06	01	02	002	00	EL MOLINO
25	06	01	02	003	00	OJO DE AGUA
25	06	01	02	004	00	MAIZAL
25	06	01	02	005	00	HAINA
25	06	01	02	006	00	NIÑO DE ANTORCHA
25	06	01	02	007	00	BOCA DE MAIZAL
25	06	01	02	008	00	GUAZUMAL ABAJO
<b>25</b>	<b>06</b>	<b>01</b>	<b>03</b>	<b>000</b>	<b>00</b>	<b>GUAZUMAL ARRIBA</b>
25	06	01	03	001	00	LOS LEONES
25	06	01	03	002	00	GURABO
25	06	01	03	003	00	LA CHINA
25	06	01	03	004	00	EL COCO
25	06	01	03	005	00	CANTURRIA ABAJO
25	06	01	03	006	00	GUAZUMAL ARRIBA
25	06	01	03	007	00	LOS RIELES
25	06	01	03	008	00	EL CAÑO
25	06	01	03	009	00	GUAZUMAL LICEY (GUAZUMAL ABAJO)
<b>25</b>	<b>06</b>	<b>01</b>	<b>04</b>	<b>000</b>	<b>00</b>	<b>LAS BOCAS DEL LICEY</b>
25	06	01	04	001	00	BOCA DE LICEY
25	06	01	04	002	00	LOS LICEYES
25	06	01	04	003	00	ARROYO LAS BELLACAS
25	06	01	04	004	00	LA SABANA
25	06	01	04	005	00	MIGUEL SÁNCHEZ
25	06	01	04	006	00	LOS CACAOS
25	06	01	04	007	00	LOS GUINEOS
<b>25</b>	<b>06</b>	<b>01</b>	<b>05</b>	<b>000</b>	<b>00</b>	<b>LICEY AL MEDIO</b>
25	06	01	05	001	00	KILÓMETRO 1
25	06	01	05	002	00	LICEY AL MEDIO
25	06	01	05	003	00	LOS MARCANO
25	06	01	05	004	00	LOS SANTANA
<b>25</b>	<b>06</b>	<b>01</b>	<b>06</b>	<b>000</b>	<b>00</b>	<b>PONTEZUELA</b>
25	06	01	06	001	00	PONTEZUELA
25	06	01	06	002	00	DON PEDRO ABAJO
25	06	01	06	003	00	DON PEDRO ARRIBA LICEY
25	06	01	06	004	00	PONTEZUELA ARRIBA
<b>25</b>	<b>06</b>	<b>02</b>	<b>00</b>	<b>000</b>	<b>00</b>	<b>CANCA LA PIEDRA (D. M.).</b>
<b>25</b>	<b>06</b>	<b>02</b>	<b>01</b>	<b>000</b>	<b>00</b>	<b>CANCA LA PIEDRA (ZONA URBANA)</b>
<b>25</b>	<b>06</b>	<b>02</b>	<b>01</b>	<b>001</b>	<b>00</b>	<b>CANCA ABAJO</b>
25	06	02	01	001	01	CANCA ABAJO
<b>25</b>	<b>06</b>	<b>02</b>	<b>02</b>	<b>000</b>	<b>00</b>	<b>CANCA ABAJO</b>
25	06	02	02	001	00	LA HOYA
25	06	02	02	002	00	EL PALMAR
25	06	02	02	003	00	JUAN ANTONIO ALIX
25	06	02	02	004	00	EL MOLINO
<b>25</b>	<b>06</b>	<b>02</b>	<b>03</b>	<b>000</b>	<b>00</b>	<b>LOS AMACEYES ARRIBA</b>
25	06	02	03	001	00	AMACEYES ARRIBA (GUATEMALA)
25	06	02	03	002	00	AMACEYES ABAJO (LA PEÑA)
25	06	02	03	003	00	LA LOMITA
25	06	02	03	004	00	PALMA PICADA DE LOS AMACEYES
25	06	02	03	005	00	CAPILLA
25	06	02	03	006	00	EL ALTO
25	06	02	03	007	00	LA BOCA DEL SONADOR
25	06	02	03	008	00	IGLESIA ROSARIO
<b>25</b>	<b>06</b>	<b>02</b>	<b>04</b>	<b>000</b>	<b>00</b>	<b>CARLOS DÍAZ</b>
25	06	02	04	001	00	LOS FACTORES O CARLOS DÍAZ
25	06	02	04	002	00	SEBORUCO
25	06	02	04	003	00	LA HOYA
25	06	02	04	004	00	PALMA PICADA DE CARLOS DÍAZ
25	06	02	04	005	00	GUATEMALA

República Dominicana  
División territorial de Santiago, 2009.

Provincia	Municipio	Distrito municipal	Sección	Barrio/paraje	Sub-barrio	Nombre
<b>25</b>	<b>06</b>	<b>02</b>	<b>05</b>	<b>000</b>	<b>00</b>	<b>CANCA LAS AROMAS</b>
25	06	02	05	001	00	LOS RIELES
25	06	02	05	002	00	CANCA LAS AROMAS
25	06	02	05	003	00	CANCA ARRIBA LA NUEVA
25	06	02	05	004	00	ALTO DEL AGUACATE
25	06	02	05	005	00	NIGUA
25	06	02	05	006	00	ARENOSO
25	06	02	05	007	00	CANCA ARRIBA
25	06	02	05	008	00	CANCA LA PIEDRA
25	06	02	05	009	00	EL MANGO
25	06	02	05	010	00	PUEBLO NUEVO
<b>25</b>	<b>07</b>	<b>00</b>	<b>00</b>	<b>000</b>	<b>00</b>	<b>VILLA GONZÁLEZ</b>
<b>25</b>	<b>07</b>	<b>01</b>	<b>00</b>	<b>000</b>	<b>00</b>	<b>VILLA GONZÁLEZ</b>
<b>25</b>	<b>07</b>	<b>01</b>	<b>01</b>	<b>000</b>	<b>00</b>	<b>VILLA GONZÁLEZ (ZONA URBANA)</b>
<b>25</b>	<b>07</b>	<b>01</b>	<b>01</b>	<b>001</b>	<b>00</b>	<b>CEMENTERIO</b>
25	07	01	01	001	01	CEMENTERIO
25	07	01	01	001	02	ALBA ROSA
<b>25</b>	<b>07</b>	<b>01</b>	<b>01</b>	<b>002</b>	<b>00</b>	<b>ESPAILLAT</b>
25	07	01	01	002	01	ESPAILLAT
<b>25</b>	<b>07</b>	<b>01</b>	<b>01</b>	<b>003</b>	<b>00</b>	<b>CENTRO DEL PUEBLO</b>
25	07	01	01	003	01	CENTRO DEL PUEBLO
<b>25</b>	<b>07</b>	<b>01</b>	<b>01</b>	<b>004</b>	<b>00</b>	<b>ARRENQUILLO</b>
25	07	01	01	004	01	ARRENQUILLO
<b>25</b>	<b>07</b>	<b>01</b>	<b>01</b>	<b>005</b>	<b>00</b>	<b>NUEVA ESPERANZA</b>
25	07	01	01	005	01	NUEVA ESPERANZA
25	07	01	01	005	02	LOS VINELES
<b>25</b>	<b>07</b>	<b>01</b>	<b>01</b>	<b>006</b>	<b>00</b>	<b>LA LOMITA</b>
25	07	01	01	006	01	LA LOMITA
25	07	01	01	006	02	LA JABILLA
25	07	01	01	006	03	EL PARAÍSO
<b>25</b>	<b>07</b>	<b>01</b>	<b>01</b>	<b>007</b>	<b>00</b>	<b>VIDAL GUILLÉN</b>
25	07	01	01	007	01	VIDAL GUILLÉN
<b>25</b>	<b>07</b>	<b>01</b>	<b>02</b>	<b>000</b>	<b>00</b>	<b>LAS LAVAS</b>
25	07	01	02	001	00	LAS LAVAS
25	07	01	02	002	00	PALMAREJO
25	07	01	02	003	00	EL BOQUERÓN
25	07	01	02	004	00	EL MARTILLO
25	07	01	02	005	00	LA LOMITA DEL PALMAR ABAJO
25	07	01	02	006	00	ARRENQUILLO
<b>25</b>	<b>07</b>	<b>01</b>	<b>03</b>	<b>000</b>	<b>00</b>	<b>PALMAR ABAJO</b>
25	07	01	03	001	00	LOMA MATA PUERCOS
25	07	01	03	002	00	EL JAMO
25	07	01	03	003	00	LA LOMITA
25	07	01	03	004	00	PALMAR ABAJO
25	07	01	03	005	00	EL RINCÓN
25	07	01	03	006	00	LA BREÑA
25	07	01	03	007	00	VILLA DUARTE
<b>25</b>	<b>07</b>	<b>01</b>	<b>04</b>	<b>000</b>	<b>00</b>	<b>QUINIGUA</b>
25	07	01	04	001	00	INGENIO ABAJO
25	07	01	04	002	00	CRUCE DE QUINIGUA
25	07	01	04	003	00	QUINIGUA DE LA YUCA (LA YUCA)
25	07	01	04	004	00	VILLA DEL YAQUE
25	07	01	04	005	00	BANEGAS
25	07	01	04	006	00	QUINIGUA
<b>25</b>	<b>07</b>	<b>02</b>	<b>00</b>	<b>000</b>	<b>00</b>	<b>PALMAR ARRIBA (D. M.)</b>
<b>25</b>	<b>07</b>	<b>02</b>	<b>01</b>	<b>000</b>	<b>00</b>	<b>PALMAR ARRIBA (ZONA URBANA)</b>
<b>25</b>	<b>07</b>	<b>02</b>	<b>01</b>	<b>001</b>	<b>00</b>	<b>PALMAR ARRIBA</b>
25	07	02	01	001	01	PALMAR ARRIBA
<b>25</b>	<b>07</b>	<b>02</b>	<b>02</b>	<b>000</b>	<b>00</b>	<b>PALMAR ARRIBA</b>
25	07	02	02	001	00	LA PIEDRA
25	07	02	02	002	00	LOMA DE LA LLANADA
25	07	02	02	003	00	ARROYO DEL AGUA
25	07	02	02	004	00	QUEBRADA HONDA
25	07	02	02	005	00	EL POZO

República Dominicana  
División territorial de Santiago, 2009.

Provincia	Municipio	Distrito municipal	Sección	Barrio/paraje	Sub-barrio	Nombre
25	07	02	02	006	00	LOS MANANTIALES
<b>25</b>	<b>07</b>	<b>03</b>	<b>00</b>	<b>000</b>	<b>00</b>	<b>EL LIMÓN (D. M.).</b>
<b>25</b>	<b>07</b>	<b>03</b>	<b>01</b>	<b>000</b>	<b>00</b>	<b>EL LIMÓN (ZONA URBANA)</b>
<b>25</b>	<b>07</b>	<b>03</b>	<b>01</b>	<b>001</b>	<b>00</b>	<b>EL LIMÓN</b>
25	07	03	01	001	01	EL LIMÓN
<b>25</b>	<b>07</b>	<b>03</b>	<b>01</b>	<b>002</b>	<b>00</b>	<b>LA CUESTA</b>
25	07	03	01	002	01	LA CUESTA
<b>25</b>	<b>07</b>	<b>03</b>	<b>01</b>	<b>003</b>	<b>00</b>	<b>LA SABANA</b>
25	07	03	01	003	01	LA SABANA
<b>25</b>	<b>07</b>	<b>03</b>	<b>02</b>	<b>000</b>	<b>00</b>	<b>MACORÍS DEL LIMÓN</b>
25	07	03	02	001	00	LLANO GRANDE
25	07	03	02	002	00	MACORÍS
25	07	03	02	003	00	LOS PÉREZ
25	07	03	02	004	00	HIGO DE AGUA
25	07	03	02	005	00	LA AGUAITA
25	07	03	02	006	00	PÉREZ DE LOS MATES
25	07	03	02	007	00	LOS MATES
25	07	03	02	008	00	MATA PUERCOS
25	07	03	02	009	00	ALTOS DE LOS MATES
25	07	03	02	010	00	LOS JOBOS
25	07	03	02	011	00	LOS LEBRILLOS
25	07	03	02	012	00	LA U
<b>25</b>	<b>07</b>	<b>03</b>	<b>03</b>	<b>000</b>	<b>00</b>	<b>EL AGUACATE</b>
25	07	03	03	001	00	EL AGUACATE
25	07	03	03	002	00	LA CUMBRE
25	07	03	03	003	00	PALO BLANCO
25	07	03	03	004	00	RANCHITO
<b>25</b>	<b>07</b>	<b>03</b>	<b>04</b>	<b>000</b>	<b>00</b>	<b>LOS JARDINES DEL LIMÓN</b>
25	07	03	04	001	00	LA POCILGUITA
25	07	03	04	002	00	BARRIO LINDO O LA FINQUITA
25	07	03	04	003	00	VUELTA LARGA
25	07	03	04	004	00	LAS AROMAS
25	07	03	04	005	00	LOS UVEROS
<b>25</b>	<b>07</b>	<b>03</b>	<b>05</b>	<b>000</b>	<b>00</b>	<b>EL LIMÓN</b>
25	07	03	05	001	00	CARACOL
25	07	03	05	002	00	LA CALABAZA
25	07	03	05	003	00	LOS ROBLES
<b>25</b>	<b>08</b>	<b>00</b>	<b>00</b>	<b>000</b>	<b>00</b>	<b>PUÑAL</b>
<b>25</b>	<b>08</b>	<b>01</b>	<b>00</b>	<b>000</b>	<b>00</b>	<b>PUÑAL</b>
<b>25</b>	<b>08</b>	<b>01</b>	<b>01</b>	<b>000</b>	<b>00</b>	<b>PUÑAL (ZONA URBANA)</b>
<b>25</b>	<b>08</b>	<b>01</b>	<b>01</b>	<b>001</b>	<b>00</b>	<b>PUÑAL</b>
25	08	01	01	001	01	PUÑAL
25	08	01	01	001	02	PUÑAL ADENTRO
25	08	01	01	001	03	PUÑAL AFUERA
<b>25</b>	<b>08</b>	<b>01</b>	<b>02</b>	<b>000</b>	<b>00</b>	<b>PUÑAL</b>
25	08	01	02	001	00	MANABAO
25	08	01	02	002	00	LOS COCOS
<b>25</b>	<b>08</b>	<b>01</b>	<b>03</b>	<b>000</b>	<b>00</b>	<b>ARENOSO</b>
25	08	01	03	001	00	ARENOSO O ARENOSO ARRIBA
25	08	01	03	002	00	LOS ALBINOS
25	08	01	03	003	00	LOS GONZÁLEZ
25	08	01	03	004	00	LOS CABRAL
25	08	01	03	005	00	LOS RODRÍGUEZ
25	08	01	03	006	00	LOS ESTRELLA
25	08	01	03	007	00	TIERRA BLANCA
<b>25</b>	<b>08</b>	<b>01</b>	<b>04</b>	<b>000</b>	<b>00</b>	<b>LA JABILLA</b>
25	08	01	04	001	00	LA JABILLA
25	08	01	04	002	00	LOS CERCADILLOS
25	08	01	04	003	00	SAN ANTONIO
<b>25</b>	<b>08</b>	<b>01</b>	<b>05</b>	<b>000</b>	<b>00</b>	<b>MATANZAS</b>
25	08	01	05	001	00	MONTE ADENTRO
25	08	01	05	002	00	MATANZAS ADENTRO
25	08	01	05	003	00	MANTANZAS AFUERA
25	08	01	05	004	00	ALTO DE MATANZAS

República Dominicana  
División territorial de Santiago, 2009.

Provincia	Municipio	Distrito municipal	Sección	Barrio/paraje	Sub-barrio	Nombre
<b>25</b>	<b>08</b>	<b>01</b>	<b>06</b>	<b>000</b>	<b>00</b>	<b>LAGUNA PRIETA</b>
25	08	01	06	001	00	LAGUNA PRIETA AL CENTRO
25	08	01	06	002	00	MONTE ADENTRO
25	08	01	06	003	00	LAGUNA PRIETA ABAJO
25	08	01	06	004	00	LAGUNA PRIETA ARRIBA
<b>25</b>	<b>08</b>	<b>02</b>	<b>00</b>	<b>000</b>	<b>00</b>	<b>GUAYABAL (D. M.).</b>
<b>25</b>	<b>08</b>	<b>02</b>	<b>01</b>	<b>000</b>	<b>00</b>	<b>GUAYABAL (ZONA URBANA)</b>
<b>25</b>	<b>08</b>	<b>02</b>	<b>01</b>	<b>001</b>	<b>00</b>	<b>GUAYABAL</b>
25	08	02	01	001	01	GUAYABAL
25	08	02	01	001	02	GUAYABAL AFUERA
25	08	02	01	001	03	GUAYABAL AL MEDIO O CENTRO
25	08	02	01	001	04	RESIDENCIAL NONO
25	08	02	01	001	05	URBANIZACIÓN ARTURO GRULLÓN
25	08	02	01	001	06	LOS DELGADILLOS
<b>25</b>	<b>08</b>	<b>02</b>	<b>02</b>	<b>000</b>	<b>00</b>	<b>ESTANCIA NUEVA</b>
25	08	02	02	001	00	ESTANCIA NUEVA
25	08	02	02	002	00	ESTANCIA NUEVA ARRIBA
25	08	02	02	003	00	ESTANCIA NUEVA ABAJO
25	08	02	02	004	00	MORA
25	08	02	02	005	00	LOS CIRUELITOS
25	08	02	02	006	00	CASTILLO ARRIBA
25	08	02	02	007	00	DON JUAN
25	08	02	02	008	00	CASTILLO ABAJO
25	08	02	02	009	00	LA GUÁZARA
<b>25</b>	<b>08</b>	<b>02</b>	<b>03</b>	<b>000</b>	<b>00</b>	<b>PALO AMARILLO</b>
25	08	02	03	001	00	PALO AMARILLO
25	08	02	03	002	00	LA ANGOSTURA
25	08	02	03	003	00	EL GUANO
25	08	02	03	004	00	LA JAGUA ARRIBA
25	08	02	03	005	00	LA JAGUA ABAJO
25	08	02	03	006	00	DOÑA ÁGUEDA
25	08	02	03	007	00	LOS PICOS
<b>25</b>	<b>08</b>	<b>02</b>	<b>04</b>	<b>000</b>	<b>00</b>	<b>GUAYABAL</b>
25	08	02	04	001	00	LA GUÁZARA
25	08	02	04	002	00	GUAYABAL ARRIBA
<b>25</b>	<b>08</b>	<b>03</b>	<b>00</b>	<b>000</b>	<b>00</b>	<b>CANABACOA (D. M.).</b>
<b>25</b>	<b>08</b>	<b>03</b>	<b>01</b>	<b>000</b>	<b>00</b>	<b>CANABACOA (ZONA URBANA)</b>
<b>25</b>	<b>08</b>	<b>03</b>	<b>01</b>	<b>001</b>	<b>00</b>	<b>CANABACOA ABAJO</b>
25	08	03	01	001	01	CANABACOA ABAJO
<b>25</b>	<b>08</b>	<b>03</b>	<b>02</b>	<b>000</b>	<b>00</b>	<b>CANABACOA</b>
25	08	03	02	001	00	CANABACOA
25	08	03	02	002	00	LA CAPILLA
<b>25</b>	<b>08</b>	<b>03</b>	<b>03</b>	<b>000</b>	<b>00</b>	<b>COLORADO</b>
25	08	03	03	001	00	COLORADO
25	08	03	03	002	00	LOS CASTILLOS
25	08	03	03	003	00	SABANETA DE LAS PALOMAS
25	08	03	03	004	00	LIMONAL ABAJO
25	08	03	03	005	00	LA FREIDURÍA O FARDIQUERA

**LEYENDA**

	Provincia
	Municipio general
	Distrito municipal (Zona urbana)
	Sección
	Barrio o paraje

Fuente: Departamento de Cartografía, Oficina Nacional de Estadística.

---

**SANTIAGO RODRÍGUEZ**

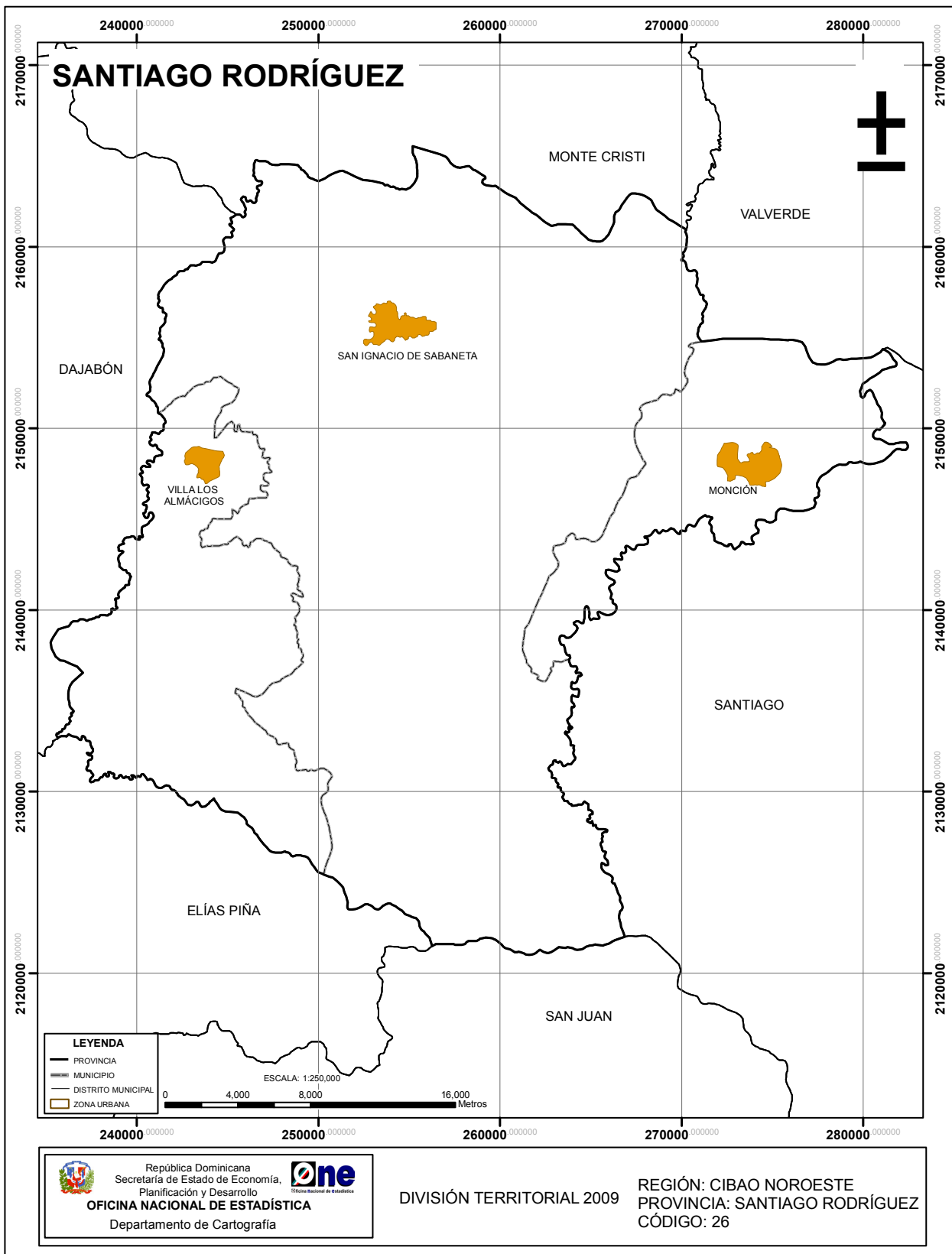
**26**

---





# Santiago Rodríguez



## - Ubicación geográfica

La provincia Santiago Rodríguez se encuentra situada en la Región Cibao Noroeste; su común cabecera es el municipio Sabaneta. Limita al norte con la provincia Monte Cristi y parte de Valverde, al este con la provincia Santiago, al sur con la provincia Elías Piña y parte de San Juan, y al oeste con la provincia Dajabón. Sus coordenadas son 19° 25' latitud norte y 71° 29' longitud oeste.

- **Extensión territorial:** 1,150.76 km<sup>2</sup>.

- **Población 2002:** 59,629 habitantes.

- **Densidad poblacional:** 52 hab/km<sup>2</sup>.

## - División territorial política

Es la provincia número 26, constituida por 3 municipios, no posee distritos municipales, 20 secciones y 312 parajes.

## - Antecedentes históricos

En la época precolombina estaba ubicada dentro del cacicazgo de Marién o Mariel, gobernado por el cacique Guacanagarix.

En 1844, en el sitio denominado El Despoblado, caserío que luego se transformó en el pueblo de San Ignacio de Sabaneta, fundado por los residentes de Dajabón que evadían las tropas del general haitiano Pierrot durante su retirada del campo de batalla. En 1854, a solo diez años de fundada, fue erigida en puesto militar. Cuatro años más tarde fue constituida en común de Santiago.

En 1861, los más distinguidos hombres de la común apoyaron la anexión y fue convertida en comandancia de armas. Dos años más tarde Sabaneta se adhirió al pronunciamiento restaurador de Guayubín, ocurrido el 21 de febrero del 1863.

En 1879, al erigirse Monte Cristi en distrito marítimo, Sabaneta pasó a ser común de Monte Cristi. Mediante la ley N.º 1194, del 22 de octubre de 1936, Sabaneta fue designada con el nombre de Santiago Rodríguez, en honor al prócer Santiago Rodríguez.

A fines de diciembre de 1948, mediante ley del Congreso Nacional, Santiago Rodríguez, (antiguamente Sabaneta), fue convertida en provincia.

Mediante la ley No.5220, sobre División Territorial del 30 de septiembre de 1959, mantuvo su status de provincia, constituida con los territorios de los municipios Santiago Rodríguez y Monción, con la ciudad de San Ignacio de Sabaneta como capital del municipio.

**- Relieve:**

- Sistema montañoso: cordillera Central.
- Llanura: llanura del Yaque del Norte
- Elevaciones: monte Jicomé, loma La Sierrecita, Monte de La Peonía y Sierra Pelada.

**- Hidrografía:**

- Ríos: Guayubín, Cenoví, Mao, Cana, Yaguajal y Toma.
- Arroyo: Naranjito, Naranjo, Tomita.

**- Área protegida:** el Parque J. Armando Bermúdez, el Parque Nalga de Mao y el Parque José del Carmen Ramírez el cual comparte con la provincia San Juan.

**- Clima:**

Tropical húmedo de bosque, bosque seco con temperatura 23° C y 25 °C y una pluviometría de 1,371 a 1,267 milímetros de lluvia anuales.



República Dominicana  
División territorial de Santiago Rodríguez, 2009.

Provincia	Municipio	Distrito municipal	Sección	Barrio/paraje	Sub-barrio	Nombre
<b>26</b>	<b>00</b>	<b>00</b>	<b>00</b>	<b>000</b>	<b>00</b>	<b>SANTIAGO RODRÍGUEZ</b>
<b>26</b>	<b>01</b>	<b>00</b>	<b>00</b>	<b>000</b>	<b>00</b>	<b>SAN IGNACIO DE SABANETA</b>
<b>26</b>	<b>01</b>	<b>01</b>	<b>00</b>	<b>000</b>	<b>00</b>	<b>SAN IGNACIO DE SABANETA</b>
<b>26</b>	<b>01</b>	<b>01</b>	<b>01</b>	<b>000</b>	<b>00</b>	<b>SAN IGNACIO DE SABANETA (ZONA URBANA)</b>
<b>26</b>	<b>01</b>	<b>01</b>	<b>01</b>	<b>001</b>	<b>00</b>	<b>CAMBELÉN</b>
26	01	01	01	001	01	CAMBELÉN
<b>26</b>	<b>01</b>	<b>01</b>	<b>01</b>	<b>002</b>	<b>00</b>	<b>EL CEMENTERIO</b>
26	01	01	01	002	01	EL CEMENTERIO
<b>26</b>	<b>01</b>	<b>01</b>	<b>01</b>	<b>003</b>	<b>00</b>	<b>FRANCISCO BUENO ZAPATA</b>
26	01	01	01	003	01	FRANCISCO BUENO ZAPATA
<b>26</b>	<b>01</b>	<b>01</b>	<b>01</b>	<b>004</b>	<b>00</b>	<b>URBANIZACIÓN INVI</b>
26	01	01	01	004	01	URBANIZACIÓN INVI
<b>26</b>	<b>01</b>	<b>01</b>	<b>01</b>	<b>005</b>	<b>00</b>	<b>CENTRO</b>
26	01	01	01	005	01	CENTRO
<b>26</b>	<b>01</b>	<b>01</b>	<b>01</b>	<b>006</b>	<b>00</b>	<b>LA JOYA</b>
26	01	01	01	006	01	LA JOYA
<b>26</b>	<b>01</b>	<b>01</b>	<b>01</b>	<b>007</b>	<b>00</b>	<b>E. LEÓN JIMÉNES</b>
26	01	01	01	007	01	E. LEÓN JIMÉNES
26	01	01	01	007	02	LAS FLORES
<b>26</b>	<b>01</b>	<b>01</b>	<b>01</b>	<b>008</b>	<b>00</b>	<b>BOLSILLO</b>
26	01	01	01	008	01	BOLSILLO
<b>26</b>	<b>01</b>	<b>01</b>	<b>01</b>	<b>009</b>	<b>00</b>	<b>EL HOSPITAL</b>
26	01	01	01	009	01	EL HOSPITAL
<b>26</b>	<b>01</b>	<b>01</b>	<b>01</b>	<b>010</b>	<b>00</b>	<b>FELITO BUENO</b>
26	01	01	01	010	01	FELITO BUENO
<b>26</b>	<b>01</b>	<b>01</b>	<b>01</b>	<b>011</b>	<b>00</b>	<b>NORTE</b>
26	01	01	01	011	01	NORTE
<b>26</b>	<b>01</b>	<b>01</b>	<b>01</b>	<b>012</b>	<b>00</b>	<b>CERRO DULCE</b>
26	01	01	01	012	01	CERRO DULCE
<b>26</b>	<b>01</b>	<b>01</b>	<b>01</b>	<b>013</b>	<b>00</b>	<b>LOS MAESTROS</b>
26	01	01	01	013	01	LOS MAESTROS
<b>26</b>	<b>01</b>	<b>01</b>	<b>01</b>	<b>014</b>	<b>00</b>	<b>TAMARINDO</b>
26	01	01	01	014	01	TAMARINDO
<b>26</b>	<b>01</b>	<b>01</b>	<b>01</b>	<b>015</b>	<b>00</b>	<b>MEJORAMIENTO SOCIAL (BAMESO)</b>
26	01	01	01	015	01	MEJORAMIENTO SOCIAL (BAMESO)
<b>26</b>	<b>01</b>	<b>01</b>	<b>01</b>	<b>016</b>	<b>00</b>	<b>TOMINES ARRIBA</b>
26	01	01	01	016	01	TOMINES ARRIBA
<b>26</b>	<b>01</b>	<b>01</b>	<b>01</b>	<b>017</b>	<b>00</b>	<b>ALEJANDRO BUENO</b>
26	01	01	01	017	01	ALEJANDRO BUENO
<b>26</b>	<b>01</b>	<b>01</b>	<b>01</b>	<b>018</b>	<b>00</b>	<b>MARIEN</b>
26	01	01	01	018	01	MARIEN
<b>26</b>	<b>01</b>	<b>01</b>	<b>01</b>	<b>019</b>	<b>00</b>	<b>RODOLFO SCHEAFFLER</b>
26	01	01	01	019	01	RODOLFO SCHEAFFLER
<b>26</b>	<b>01</b>	<b>01</b>	<b>01</b>	<b>020</b>	<b>00</b>	<b>VILLA POLÍN O TOMINES ABAJO</b>
26	01	01	01	020	01	VILLA POLÍN O TOMINES ABAJO
<b>26</b>	<b>01</b>	<b>01</b>	<b>01</b>	<b>021</b>	<b>00</b>	<b>LAS ESPINAS</b>
26	01	01	01	021	01	LAS ESPINAS
<b>26</b>	<b>01</b>	<b>01</b>	<b>01</b>	<b>022</b>	<b>00</b>	<b>LA SABANA</b>
26	01	01	01	022	01	LA SABANA
<b>26</b>	<b>01</b>	<b>01</b>	<b>02</b>	<b>000</b>	<b>00</b>	<b>ARROYO BLANCO</b>
26	01	01	02	001	00	ARROYO BLANCO
26	01	01	02	002	00	ARROYO BLANCO ABAJO
26	01	01	02	003	00	ATRÁS DE LOS CERROS
26	01	01	02	004	00	LA LECHUZA
26	01	01	02	005	00	ALTO DE AMACEY
26	01	01	02	006	00	LA LANA
26	01	01	02	007	00	EL RODEO
26	01	01	02	008	00	LOMA DEL HICACAL
26	01	01	02	009	00	LOS CUAOS
26	01	01	02	010	00	EL CERRAZO
26	01	01	02	011	00	EL ANICETAL
--	--	--	--	--	--	.....

República Dominicana  
División territorial de Santiago Rodríguez, 2009.

Provincia	Municipio	Distrito municipal	Sección	Barrio/paraje	Sub-barrio	Nombre
26	01	01	02	012	00	LA ESTACA
26	01	01	02	013	00	LOS BRAZOS
26	01	01	02	014	00	LA BABOSA
26	01	01	02	015	00	EL MANGLAR
26	01	01	02	016	00	EL MANIEL
26	01	01	02	017	00	EL CORRAL
26	01	01	02	018	00	ARROYO AL MEDIO
26	01	01	02	019	00	LOS MAGUEYES
26	01	01	02	020	00	BOCA DE LOS RÍOS
26	01	01	02	021	00	ARROYO BLANCO ARRIBA
26	01	01	02	022	00	LOS HIGÜEROS
26	01	01	02	023	00	LOS COROZOS
26	01	01	02	024	00	MONTE LLANO
26	01	01	02	025	00	AGUA CLARA
26	01	01	02	026	00	EL CANTÓN
<b>26</b>	<b>01</b>	<b>01</b>	<b>03</b>	<b>000</b>	<b>00</b>	<b>LAS CAOBAS</b>
26	01	01	03	001	00	LA ESTANCIA
26	01	01	03	002	00	GUAMANAL O GUAMACHAL
26	01	01	03	003	00	ARROYO PALERO
26	01	01	03	004	00	EL ORÉGANO
<b>26</b>	<b>01</b>	<b>01</b>	<b>03</b>	<b>005</b>	<b>00</b>	<b>LOS CAIMONÍES</b>
26	01	01	03	006	00	EL MAMÓN
26	01	01	03	007	00	GURABO DULCE
26	01	01	03	008	00	LOMA DE LAS CAOBAS
26	01	01	03	009	00	LAS CAOBAS
<b>26</b>	<b>01</b>	<b>01</b>	<b>03</b>	<b>010</b>	<b>00</b>	<b>CERRO CAIMONÍES</b>
26	01	01	03	011	00	LOS INGENITOS
26	01	01	03	012	00	CAOBANITAS
26	01	01	03	013	00	CAÑADA VERDE
26	01	01	03	014	00	ARROYO SECO
26	01	01	03	015	00	SÁNCHEZ
26	01	01	03	016	00	LAS CAOBAS ADENTRO
26	01	01	03	017	00	EL ESTRECHO
26	01	01	03	018	00	LA LOMA DE LAS CAOBAS
26	01	01	03	019	00	GURABO ADENTRO
<b>26</b>	<b>01</b>	<b>01</b>	<b>04</b>	<b>000</b>	<b>00</b>	<b>LOS CERCADILLOS</b>
26	01	01	04	001	00	RANCHO DE LAS MUJERES
26	01	01	04	002	00	EL POMO
26	01	01	04	003	00	LOS PLANES ARRIBA
26	01	01	04	004	00	LOS PLANES ABAJO
26	01	01	04	005	00	EL COROZO ARRIBA
26	01	01	04	006	00	EL COROZO ABAJO
26	01	01	04	007	00	MATA CLARA
26	01	01	04	008	00	MATA DE LIMÓN
26	01	01	04	009	00	MATA BONITA
26	01	01	04	010	00	PINAR CLARO
26	01	01	04	011	00	EL ROMERILLO
26	01	01	04	012	00	QUEBRADA HONDA
26	01	01	04	013	00	LA TARANA
26	01	01	04	014	00	LOS CERCADILLOS AL MEDIO
26	01	01	04	015	00	EL GUANAL
26	01	01	04	016	00	EL POZO
26	01	01	04	017	00	PATA DE VACA
26	01	01	04	018	00	PALMAREJO
26	01	01	04	019	00	LÁZARO
26	01	01	04	020	00	LA LAGUNETA
26	01	01	04	021	00	HIGUERITO
26	01	01	04	022	00	LOS CERCADILLOS ABAJO
26	01	01	04	023	00	HIGUERITO ARRIBA
26	01	01	04	024	00	MINAYA
26	01	01	04	025	00	LOS CERCADILLOS ARRIBA

República Dominicana  
División territorial de Santiago Rodríguez, 2009.

Provincia	Municipio	Distrito municipal	Sección	Barrio/paraje	Sub-barrio	Nombre
<b>26</b>	<b>01</b>	<b>01</b>	<b>05</b>	<b>000</b>	<b>00</b>	<b>CLAVIJO</b>
26	01	01	05	001	00	CLAVIJO
26	01	01	05	002	00	EL GUANÁBANO
26	01	01	05	003	00	CERRO DE LA ESTANCIA
26	01	01	05	004	00	CLAVIJO ABAJO
26	01	01	05	005	00	LOS CARDEREJOS
26	01	01	05	006	00	CAÑADA DE PALMA
26	01	01	05	007	00	ARROYO DEL CUANO
26	01	01	05	008	00	LUIS GÓMEZ
26	01	01	05	009	00	LA PEÑITA
26	01	01	05	010	00	SABANA DE MAGUANA
26	01	01	05	011	00	CRUCE DE MAGUANA
26	01	01	05	012	00	CONUCO LEJOS
26	01	01	05	013	00	LA MAGUANA
26	01	01	05	014	00	HUNDIDEROS
26	01	01	05	015	00	LOS GARCÍA
26	01	01	05	016	00	COPEYAL
26	01	01	05	017	00	LA PIÑA
26	01	01	05	018	00	MESA
<b>26</b>	<b>01</b>	<b>01</b>	<b>06</b>	<b>000</b>	<b>00</b>	<b>COQUI</b>
26	01	01	06	001	00	COQUI
26	01	01	06	002	00	LOS GUAYUBINES
26	01	01	06	003	00	LA CEIBA
26	01	01	06	004	00	PALO AMARILLO
<b>26</b>	<b>01</b>	<b>01</b>	<b>07</b>	<b>000</b>	<b>00</b>	<b>ESTANCIA VIEJA</b>
26	01	01	07	001	00	PASTOR
26	01	01	07	002	00	CERRO CHINO
26	01	01	07	003	00	SEBASTIÁN
26	01	01	07	004	00	BARRIGÓN
26	01	01	07	005	00	CORDERO
26	01	01	07	006	00	LA REFORMA
26	01	01	07	007	00	EL CAPACITO
26	01	01	07	008	00	ESTANCITA
26	01	01	07	009	00	ESTANCIA VIEJA
<b>26</b>	<b>01</b>	<b>01</b>	<b>08</b>	<b>000</b>	<b>00</b>	<b>MATA DE JOBO</b>
26	01	01	08	001	00	NARANJO DE CHINA
26	01	01	08	002	00	HATO VIEJO
26	01	01	08	003	00	EL GUANO
26	01	01	08	004	00	MATA DE JOBO
26	01	01	08	005	00	LOS BAMBÚES
26	01	01	08	006	00	CAÑADA DE PALMA
26	01	01	08	007	00	EL LIMÓN
26	01	01	08	008	00	MATA MACEY
26	01	01	08	009	00	LOS CANDELONES
26	01	01	08	010	00	LA CASTILLA
26	01	01	08	011	00	ALTO DE CANA
26	01	01	08	012	00	LA PUERTA DEL MULO
26	01	01	08	013	00	PALO BLANCO
26	01	01	08	014	00	EL RODEO
26	01	01	08	015	00	JUAN BECERRO
26	01	01	08	016	00	EL CANDELÓN
26	01	01	08	017	00	MARÍA GARCÍA
26	01	01	08	018	00	CABEZADA DEL CAIMITO
<b>26</b>	<b>01</b>	<b>01</b>	<b>09</b>	<b>000</b>	<b>00</b>	<b>PALMAREJO</b>
26	01	01	09	001	00	LA MAGUANITA
26	01	01	09	002	00	LA LIMA
26	01	01	09	003	00	LA CABIRMITA
26	01	01	09	004	00	AMACEY PICADO
26	01	01	09	005	00	NIZAY
26	01	01	09	006	00	LOS RAMONES
26	01	01	09	007	00	BRAZO CHIQUITO

República Dominicana  
División territorial de Santiago Rodríguez, 2009.

Provincia	Municipio	Distrito municipal	Sección	Barrio/paraje	Sub-barrio	Nombre
26	01	01	09	008	00	LA PATILLA
26	01	01	09	009	00	RINCÓN LLANO
26	01	01	09	010	00	LA JAGUA
26	01	01	09	011	00	PIEDRA BLANCA
26	01	01	09	012	00	LOS JOBOS
26	01	01	09	013	00	EL JOBO
26	01	01	09	014	00	EL LLANO
26	01	01	09	015	00	LA GUAMA
26	01	01	09	016	00	PALMAREJO
26	01	01	09	017	00	RINCÓN ALTO
<b>26</b>	<b>01</b>	<b>01</b>	<b>09</b>	<b>018</b>	<b>00</b>	<b>LA OSÚA</b>
26	01	01	09	019	00	EL NARANJITO
26	01	01	09	020	00	LOS PALMARITOS
26	01	01	09	021	00	EL GUAYABO
26	01	01	09	022	00	REVOLCADEROS
26	01	01	09	023	00	EL BEBEDERO
26	01	01	09	024	00	LOS CASTILO
<b>26</b>	<b>01</b>	<b>01</b>	<b>10</b>	<b>000</b>	<b>00</b>	<b>SAN JOSÉ</b>
26	01	01	10	001	00	LA BREÑA ABAJO
26	01	01	10	002	00	EL GUAYABITO
26	01	01	10	003	00	BABOSO
26	01	01	10	004	00	LA TUATÚA
26	01	01	10	005	00	PASTOR
26	01	01	10	006	00	EL RINCÓN
26	01	01	10	007	00	SABANA ABAJO
26	01	01	10	008	00	EL CAFÉ
26	01	01	10	009	00	LAS ÁNIMAS
26	01	01	10	010	00	LOS CERROS
26	01	01	10	011	00	LA ENRAMADA
26	01	01	10	012	00	LOS BOMBONES
26	01	01	10	013	00	SAN JOSÉ
26	01	01	10	014	00	EL ORÉGANO
26	01	01	10	015	00	SABANA ARRIBA
26	01	01	10	016	00	EL CANDEJÓN
26	01	01	10	017	00	LA BAITOA
26	01	01	10	018	00	LOS TOCONES
26	01	01	10	019	00	ZAMBA ARRIBA
26	01	01	10	020	00	LOS CAJUILES
26	01	01	10	021	00	LOS TOMINES
26	01	01	10	022	00	LOS INDIOS
26	01	01	10	023	00	EL CAIMITO
26	01	01	10	024	00	SABANETA REDONDA
26	01	01	10	025	00	LOS PUENTES DE TOMINES
26	01	01	10	026	00	LOS TOMINES ABAJO
26	01	01	10	027	00	LOS PRAVIELES
<b>26</b>	<b>01</b>	<b>01</b>	<b>11</b>	<b>000</b>	<b>00</b>	<b>TOMA</b>
26	01	01	11	001	00	EL POBLADO
26	01	01	11	002	00	LA LEONOR
26	01	01	11	003	00	TOMA - PINAR SUCIO
26	01	01	11	004	00	LA BIJA
26	01	01	11	005	00	EL AGUACATE
26	01	01	11	006	00	LOMA ESCONDIDA
26	01	01	11	007	00	LOMA VIEJA
26	01	01	11	008	00	ARROYO MONTAZO
26	01	01	11	009	00	EL CERRAZO
26	01	01	11	010	00	LOS AMACEYES
26	01	01	11	011	00	LOS ANQUELLES
26	01	01	11	012	00	LA CABIRMA
26	01	01	11	013	00	CENOVÍ
26	01	01	11	014	00	LA CIDRA
26	01	01	11	015	00	LA CIDRITA



República Dominicana  
División territorial de Santiago Rodríguez, 2009.

Provincia	Municipio	Distrito municipal	Sección	Barrio/paraje	Sub-barrio	Nombre
26	01	01	11	016	00	LOMA DE CANA
26	01	01	11	017	00	LOS ALZAFRAZ
26	01	01	11	018	00	FUQUETE
26	01	01	11	019	00	LOMA DE COPEY
26	01	01	11	020	00	HOYA GRANDE
26	01	01	11	021	00	LA PEONÍA
26	01	01	11	022	00	LOS HUNDIDEROS
26	01	01	11	023	00	EL MONTAZO
26	01	01	11	024	00	EL VALLECITO
26	01	01	11	025	00	LOS HIGOS
26	01	01	11	026	00	LOMA LOS PALOS DE ESCOBA
26	01	01	11	027	00	PALO DE BURRO
26	01	01	11	028	00	LOMA CENOVÍ
26	01	01	11	029	00	PARQUE NACIONAL
<b>26</b>	<b>02</b>	<b>00</b>	<b>00</b>	<b>000</b>	<b>00</b>	<b>VILLA LOS ALMÁCIGOS</b>
<b>26</b>	<b>02</b>	<b>01</b>	<b>00</b>	<b>000</b>	<b>00</b>	<b>VILLA LOS ALMÁCIGOS</b>
<b>26</b>	<b>02</b>	<b>01</b>	<b>01</b>	<b>000</b>	<b>00</b>	<b>VILLA LOS ALMÁCIGOS (ZONA URBANA)</b>
<b>26</b>	<b>02</b>	<b>01</b>	<b>01</b>	<b>001</b>	<b>00</b>	<b>BALDEMIRO CARRERAS</b>
26	02	01	01	001	01	BALDEMIRO CABRERAS
<b>26</b>	<b>02</b>	<b>01</b>	<b>01</b>	<b>002</b>	<b>00</b>	<b>LA CEIBA</b>
26	02	01	01	002	01	LA CEIBA
<b>26</b>	<b>02</b>	<b>01</b>	<b>01</b>	<b>003</b>	<b>00</b>	<b>SAN ISIDRO</b>
26	02	01	01	003	01	SAN ISIDRO
<b>26</b>	<b>02</b>	<b>01</b>	<b>01</b>	<b>004</b>	<b>00</b>	<b>EL FUNDO</b>
26	02	01	01	004	01	EL FUNDO
<b>26</b>	<b>02</b>	<b>01</b>	<b>01</b>	<b>005</b>	<b>00</b>	<b>ENRIQUILLO O LA GALLERA</b>
26	02	01	01	005	01	ENRIQUILLO O LA GALLERA
26	02	01	01	005	02	EL LICEO
<b>26</b>	<b>02</b>	<b>01</b>	<b>02</b>	<b>000</b>	<b>00</b>	<b>CEIBA DE BONET</b>
26	02	01	02	001	00	YAYA PICADA
26	02	01	02	002	00	LOS NARANJOS
26	02	01	02	003	00	EL JENGIBRE
26	02	01	02	004	00	MUSÚ
26	02	01	02	005	00	LA CEIBA DE BONET
26	02	01	02	006	00	LA LUISA
<b>26</b>	<b>02</b>	<b>01</b>	<b>03</b>	<b>000</b>	<b>00</b>	<b>EL DAJAO</b>
26	02	01	03	001	00	LOS AGUACATES
26	02	01	03	002	00	CERRO EL DAJAO
26	02	01	03	003	00	LOMA LLANA
26	02	01	03	004	00	EL CABIRMAL
<b>26</b>	<b>02</b>	<b>01</b>	<b>03</b>	<b>005</b>	<b>00</b>	<b>LOS CARMONÍES</b>
26	02	01	03	006	00	LOMA DE TOMÁS
26	02	01	03	007	00	LOS PALMARITOS
26	02	01	03	008	00	LOMA DEL PERICO
26	02	01	03	009	00	PALO BONITO
26	02	01	03	010	00	LOMA DE PALO BONITO
26	02	01	03	011	00	LAS BERBENAS
26	02	01	03	012	00	EL DAJAO
26	02	01	03	013	00	LOS DAJAITOS
26	02	01	03	014	00	JULUPE
26	02	01	03	015	00	LOS JAIQUICES
26	02	01	03	016	00	LLANO DE TERESA
<b>26</b>	<b>02</b>	<b>01</b>	<b>04</b>	<b>000</b>	<b>00</b>	<b>EL FUNDO</b>
26	02	01	04	001	00	EL CAIMITAL ARRIBA
26	02	01	04	002	00	EL RESBALOSO
26	02	01	04	003	00	LOS HOYOS
26	02	01	04	004	00	MONIER
26	02	01	04	005	00	EL ALGARROBO
26	02	01	04	006	00	EL FUNDO
26	02	01	04	007	00	LA GUÁSIMA
26	02	01	04	008	00	LA SOYA (SOYO)

República Dominicana  
División territorial de Santiago Rodríguez, 2009.

Provincia	Municipio	Distrito municipal	Sección	Barrio/paraje	Sub-barrio	Nombre
<b>26</b>	<b>02</b>	<b>01</b>	<b>05</b>	<b>000</b>	<b>00</b>	<b>LA GINITA</b>
26	02	01	05	001	00	LA CEIBA ABAJO
26	02	01	05	002	00	LOS RODRÍGUEZ
26	02	01	05	003	00	PALO ALTO
26	02	01	05	004	00	LA GINITA
26	02	01	05	005	00	PALMA LARGA
26	02	01	05	006	00	CERCA DE LA PIÑA
26	02	01	05	007	00	LA PIÑA
26	02	01	05	008	00	BOCA DE VEREDA
26	02	01	05	009	00	ARROYITO MALO
26	02	01	05	010	00	LA CANASTICA O CANASTILLA
26	02	01	05	011	00	LOS CINCO (5) PUERCOS
26	02	01	05	012	00	LA PIONÍA
26	02	01	05	013	00	EL LIMÓN
26	02	01	05	014	00	LA CIDRA
26	02	01	05	015	00	BURENDE
26	02	01	05	016	00	LA CEIBA ARRIBA
26	02	01	05	017	00	COLONIA EL NARANJITO
26	02	01	05	018	00	COLONIA LOS LIMONES
26	02	01	05	019	00	EL VALLE
26	02	01	05	020	00	LLANO DE LA PIONÍA
<b>26</b>	<b>02</b>	<b>01</b>	<b>06</b>	<b>000</b>	<b>00</b>	<b>INAJE</b>
26	02	01	06	001	00	BOHÍO VIEJO
26	02	01	06	002	00	LOS NARANJOS
26	02	01	06	003	00	LOS CANDELONES
26	02	01	06	004	00	SABANA DE INAJE
26	02	01	06	005	00	HIGÜERO
26	02	01	06	006	00	LOS INAJITOS O LOS NAJITOS
26	02	01	06	007	00	INAJE
26	02	01	06	008	00	CAIMITAL ABAJO
26	02	01	06	009	00	LOS CACAOS
26	02	01	06	010	00	LOS ARROYITOS
<b>26</b>	<b>02</b>	<b>01</b>	<b>07</b>	<b>000</b>	<b>00</b>	<b>LA LANA</b>
26	02	01	07	001	00	LA LANA O LA CALLE DE LA BEBIDA
26	02	01	07	002	00	CEJA LARGA
26	02	01	07	003	00	RANCHO VIEJO
26	02	01	07	004	00	CRUCE DE LA LANA
26	02	01	07	005	00	LA MADRECITA
<b>26</b>	<b>03</b>	<b>00</b>	<b>00</b>	<b>000</b>	<b>00</b>	<b>MONCIÓN</b>
<b>26</b>	<b>03</b>	<b>01</b>	<b>00</b>	<b>000</b>	<b>00</b>	<b>MONCIÓN</b>
<b>26</b>	<b>03</b>	<b>01</b>	<b>01</b>	<b>000</b>	<b>00</b>	<b>MONCIÓN (ZONA URBANA)</b>
<b>26</b>	<b>03</b>	<b>01</b>	<b>01</b>	<b>001</b>	<b>00</b>	<b>CAÑADA GRANDE</b>
26	03	01	01	001	01	CAÑADA GRANDE
26	03	01	01	001	02	RESIDENCIAL OVIDIO L. HENDERSON
<b>26</b>	<b>03</b>	<b>01</b>	<b>01</b>	<b>002</b>	<b>00</b>	<b>EL CEPILLO</b>
26	03	01	01	002	01	EL CEPILLO
<b>26</b>	<b>03</b>	<b>01</b>	<b>01</b>	<b>003</b>	<b>00</b>	<b>NUEVO</b>
26	03	01	01	003	01	NUEVO
<b>26</b>	<b>03</b>	<b>01</b>	<b>01</b>	<b>004</b>	<b>00</b>	<b>URBANIZACIÓN PERALTA</b>
26	03	01	01	004	01	URBANIZACIÓN PERALTA
<b>26</b>	<b>03</b>	<b>01</b>	<b>01</b>	<b>005</b>	<b>00</b>	<b>LOS JUNCOS</b>
26	03	01	01	005	01	LOS JUNCOS
<b>26</b>	<b>03</b>	<b>01</b>	<b>01</b>	<b>006</b>	<b>00</b>	<b>27 PARTES ATRÁS LA NORIA</b>
26	03	01	01	006	01	27 PARTES ATRÁS LA NORIA
<b>26</b>	<b>03</b>	<b>01</b>	<b>01</b>	<b>007</b>	<b>00</b>	<b>EL CENTRO</b>
26	03	01	01	007	01	EL CENTRO
<b>26</b>	<b>03</b>	<b>01</b>	<b>01</b>	<b>008</b>	<b>00</b>	<b>PLAN SIERRA</b>
26	03	01	01	008	01	PLAN SIERRA
<b>26</b>	<b>03</b>	<b>01</b>	<b>01</b>	<b>009</b>	<b>00</b>	<b>EL CERRO</b>
26	03	01	01	009	01	EL CERRO
<b>26</b>	<b>03</b>	<b>01</b>	<b>02</b>	<b>000</b>	<b>00</b>	<b>EL MAMONCITO</b>

República Dominicana  
División territorial de Santiago Rodríguez, 2009.

Provincia	Municipio	Distrito municipal	Sección	Barrio/paraje	Sub-barrio	Nombre
26	03	01	02	001	00	EL MAMONCITO
26	03	01	02	002	00	LOS JUNCOS
26	03	01	02	003	00	LA PASTILLA
26	03	01	02	004	00	VELADERO
26	03	01	02	005	00	LOMA AL MEDIO
26	03	01	02	006	00	BULLA
26	03	01	02	007	00	HATO VIEJO
26	03	01	02	008	00	ARROYO BULLA
26	03	01	02	009	00	ARROYO SECO
26	03	01	02	010	00	LAS CHORRERAS
26	03	01	02	011	00	LOS BÁEZ
<b>26</b>	<b>03</b>	<b>01</b>	<b>03</b>	<b>000</b>	<b>00</b>	<b>GURABO</b>
26	03	01	03	001	00	GURABITO
26	03	01	03	002	00	GURABO
26	03	01	03	003	00	LOS BAÑADEROS
26	03	01	03	004	00	LOS BARRANCONES
26	03	01	03	005	00	ALTO DE GURABO
26	03	01	03	006	00	CRUCE DE DURÁN
26	03	01	03	007	00	LA CEIBA
26	03	01	03	008	00	EL GUAYABAL
26	03	01	03	009	00	MONTE HIGÜERO
26	03	01	03	010	00	EL RANCHITO
26	03	01	03	011	00	GUAMACHA
26	03	01	03	012	00	LA ESTANCIA
26	03	01	03	013	00	CEPILLO
26	03	01	03	014	00	BOTONCILLO
26	03	01	03	015	00	EL HOYO DE LOS TOROS
26	03	01	03	016	00	CAÑADA GRANDE
26	03	01	03	017	00	LOMA DEL DAJAO
26	03	01	03	018	00	LLANO DE LA MESETA
26	03	01	03	019	00	LAS REJOYAS
26	03	01	03	020	00	MAGUANITA
26	03	01	03	021	00	ARROYO LOS DAJAOS
26	03	01	03	022	00	LA MESETA ARRIBA
26	03	01	03	023	00	RODEO
<b>26</b>	<b>03</b>	<b>01</b>	<b>04</b>	<b>000</b>	<b>00</b>	<b>LA CACIQUE</b>
26	03	01	04	001	00	LA CACIQUE
26	03	01	04	002	00	LOS PINOS
26	03	01	04	003	00	ARROYO DE AGUA
26	03	01	04	004	00	LOS CALABOZOS
26	03	01	04	005	00	MATA GRANDE
<b>26</b>	<b>03</b>	<b>01</b>	<b>05</b>	<b>000</b>	<b>00</b>	<b>RODEO</b>
26	03	01	05	001	00	ARROYO EL DAJAO
26	03	01	05	002	00	SABANETA
26	03	01	05	003	00	DURÁN
26	03	01	05	004	00	EL CACAO
26	03	01	05	005	00	EL RODEO
26	03	01	05	006	00	LOS RANCHOS
26	03	01	05	007	00	LOS CERCADILLOS
26	03	01	05	008	00	LOMA DE TANQUE (BOTONCILLO)
26	03	01	05	009	00	EL HOYAZO

## LEYENDA

	Provincia
	Municipio general
	Distrito municipal
	(Zona urbana)
	Sección
	Barrio o paraje

Fuente: Departamento de Cartografía, Oficina Nacional de Estadística.



---

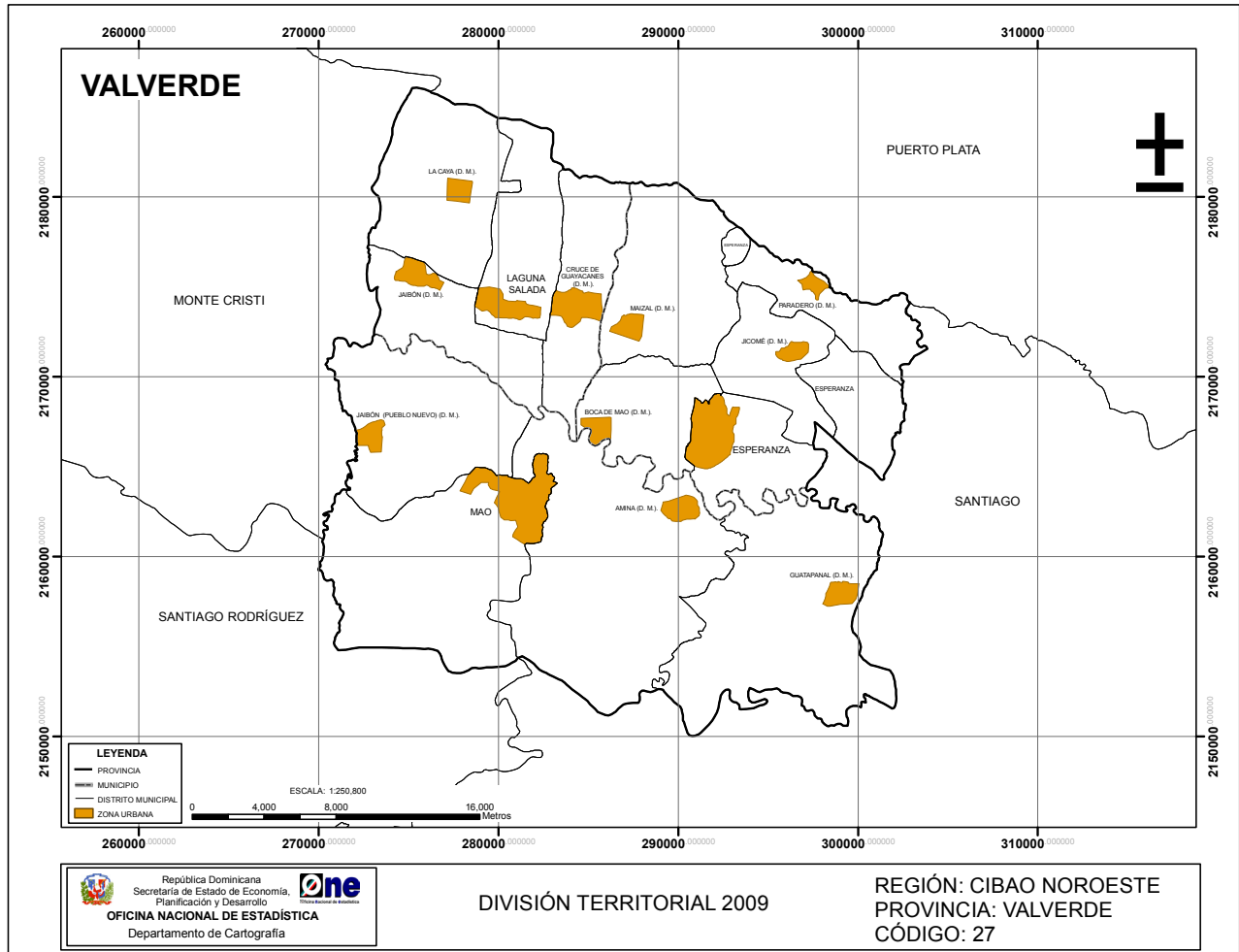
**VALVERDE**

**27**

---



# Valverde



## - Ubicación geográfica

La provincia Valverde se encuentra situada en la Región Cibao Noroeste; su común cabecera es el municipio Mao. Limita al norte con la provincia Puerto Plata, al este con la provincia Santiago, al sur con las provincias Santiago y Santiago Rodríguez y al oeste con la provincia Monte Cristi. Sus coordenadas son 19° 00' latitud norte y 70° 10' longitud oeste.

- **Extensión territorial:** 815.35 km<sup>2</sup>.

- **Población 2002:** 158,293 habitantes.

- **Densidad poblacional:** 194 hab/km<sup>2</sup>.

## - División territorial política

Es la provincia número 27, constituida por 3 municipios, 10 distritos municipales, 32 secciones y 161 parajes.

### - Antecedentes históricos

Al momento del descubrimiento, su territorio formaba parte del cacicazgo de Marién gobernado por el cacique Guacanagarix.

Fue fundada por poblaciones de Monte Cristi y Puerto Plata, al ser estos desalojados, como consecuencia de las devastaciones de Osorio de los años 1605-1606.

En 1875 se erige en Cantón (sección) el poblado de Mao, nombre que significa entre ríos. En 1882 fue convertido en común, instalándose en noviembre el primer ayuntamiento.

En 1904, se le cambia el nombre Mao por Valverde, en honor al general José Desiderio Valverde, héroe de la independencia y presidente de la República en 1908.

Mediante la ley N.º 4882 de fecha 27 de marzo de 1958, es erigida en provincia con el nombre Valverde, con la ciudad de Valverde como capital y los municipios Valverde y Esperanza, los cuales pertenecían a la provincia Santiago, conjuntamente con Guayacanes y Laguna Salada elevando este último a distrito municipal dependiente del Municipio Esperanza.

### - Relieve:

- Sistema montañoso: parte de la cordillera Septentrional
- Elevaciones: Maimón, Damajagua, Aguacate, La Caya y Pozo Prieto.
- Valle: Valle del Cibao.

- Recursos mineros: Sílice y Caliza.

### - Hidrografía:

- Ríos: Yaque del Norte, Amina, Mao, Viejo y Guanajuma.
- Arroyos: Carril, Manantiales, Pozo Prieto, Las Cayas, Prieto y Palo Amarillo.
- Canales de riego: Cañeo, Amina, Mao, Gurabo, Monsieur Bogaert.

### - Clima

Bosque seco, temperatura 27.3°C, precipitaciones 737.2 milímetros de lluvia anual.



República Dominicana  
División territorial de Valverde, 2009.

Provincia	Municipio	Distrito municipal	Sección	Barrio/paraje	Sub-barrio	Nombre
<b>27</b>	<b>00</b>	<b>00</b>	<b>00</b>	<b>000</b>	<b>00</b>	<b>VALVERDE</b>
<b>27</b>	<b>01</b>	<b>00</b>	<b>00</b>	<b>000</b>	<b>00</b>	<b>MAO</b>
<b>27</b>	<b>01</b>	<b>01</b>	<b>00</b>	<b>000</b>	<b>00</b>	<b>MAO</b>
<b>27</b>	<b>01</b>	<b>01</b>	<b>01</b>	<b>000</b>	<b>00</b>	<b>MAO (ZONA URBANA)</b>
<b>27</b>	<b>01</b>	<b>01</b>	<b>01</b>	<b>001</b>	<b>00</b>	<b>LAS FLORES</b>
27	01	01	01	001	01	LAS FLORES
27	01	01	01	001	02	RESIDENCIAL KARINA
27	01	01	01	001	03	RESIDENCIAL AMADO
<b>27</b>	<b>01</b>	<b>01</b>	<b>01</b>	<b>002</b>	<b>00</b>	<b>LOS CAJUILES</b>
27	01	01	01	002	01	LOS CAJUILES
27	01	01	01	002	02	VILLA BOGAERT
<b>27</b>	<b>01</b>	<b>01</b>	<b>01</b>	<b>003</b>	<b>00</b>	<b>LOS RESTAURADORES</b>
27	01	01	01	003	01	LOS RESTAURADORES
<b>27</b>	<b>01</b>	<b>01</b>	<b>01</b>	<b>004</b>	<b>00</b>	<b>SAN ANTÓN</b>
27	01	01	01	004	01	SAN ANTÓN
<b>27</b>	<b>01</b>	<b>01</b>	<b>01</b>	<b>005</b>	<b>00</b>	<b>DE PERICLE</b>
27	01	01	01	005	01	DE PERICLE
27	01	01	01	005	02	LA MINA
<b>27</b>	<b>01</b>	<b>01</b>	<b>01</b>	<b>006</b>	<b>00</b>	<b>SIBILA</b>
27	01	01	01	006	01	SIBILA
<b>27</b>	<b>01</b>	<b>01</b>	<b>01</b>	<b>007</b>	<b>00</b>	<b>LOS CAYUCOS</b>
27	01	01	01	007	01	LOS CAYUCOS
27	01	01	01	007	02	SANTO LA PANGOLA
<b>27</b>	<b>01</b>	<b>01</b>	<b>01</b>	<b>008</b>	<b>00</b>	<b>CERRO MARINO</b>
27	01	01	01	008	01	CERRO MARINO
<b>27</b>	<b>01</b>	<b>01</b>	<b>01</b>	<b>009</b>	<b>00</b>	<b>LA GUARDIA O CARLOS DANIEL</b>
27	01	01	01	009	01	LA GUARDIA O CARLOS DANIEL
<b>27</b>	<b>01</b>	<b>01</b>	<b>01</b>	<b>010</b>	<b>00</b>	<b>LOS OFICIALES</b>
27	01	01	01	010	01	LOS OFICIALES
<b>27</b>	<b>01</b>	<b>01</b>	<b>01</b>	<b>011</b>	<b>00</b>	<b>LAS CUARENTA (LAS 40)</b>
27	01	01	01	011	01	LAS CUARENTA (LAS 40)
<b>27</b>	<b>01</b>	<b>01</b>	<b>01</b>	<b>012</b>	<b>00</b>	<b>LAS TRESCIENTAS (LAS 300)</b>
27	01	01	01	012	01	LAS TRESCIENTAS (LAS 300)
<b>27</b>	<b>01</b>	<b>01</b>	<b>01</b>	<b>013</b>	<b>00</b>	<b>CENTRO DEL PUEBLO</b>
27	01	01	01	013	01	CENTRO DEL PUEBLO
<b>27</b>	<b>01</b>	<b>01</b>	<b>01</b>	<b>014</b>	<b>00</b>	<b>BUENOS AIRES</b>
27	01	01	01	014	01	BUENOS AIRES
<b>27</b>	<b>01</b>	<b>01</b>	<b>01</b>	<b>015</b>	<b>00</b>	<b>RESIDENCIAL CAROL GISSEL</b>
27	01	01	01	015	01	RESIDENCIAL CAROL GISSEL
<b>27</b>	<b>01</b>	<b>01</b>	<b>01</b>	<b>016</b>	<b>00</b>	<b>MILITAR</b>
27	01	01	01	016	01	MILITAR
<b>27</b>	<b>01</b>	<b>01</b>	<b>01</b>	<b>017</b>	<b>00</b>	<b>URBANIZACIÓN SIN NOMBRE</b>
27	01	01	01	017	01	URBANIZACIÓN SIN NOMBRE
27	01	01	01	017	02	CERRO MELÓN
<b>27</b>	<b>01</b>	<b>01</b>	<b>01</b>	<b>018</b>	<b>00</b>	<b>ENRIQUILLO</b>
27	01	01	01	018	01	ENRIQUILLO
<b>27</b>	<b>01</b>	<b>01</b>	<b>01</b>	<b>019</b>	<b>00</b>	<b>MARÍA AUXILIADORA</b>
27	01	01	01	019	01	MARÍA AUXILIADORA I
27	01	01	01	019	02	MARÍA AUXILIADORA II
<b>27</b>	<b>01</b>	<b>01</b>	<b>01</b>	<b>020</b>	<b>00</b>	<b>EL RINCÓN</b>
27	01	01	01	020	01	EL RINCÓN
27	01	01	01	020	02	LOS COLONOS
<b>27</b>	<b>01</b>	<b>01</b>	<b>01</b>	<b>021</b>	<b>00</b>	<b>LOS BONILLA</b>
27	01	01	01	021	01	LOS BONILLA
<b>27</b>	<b>01</b>	<b>01</b>	<b>01</b>	<b>022</b>	<b>00</b>	<b>LOS ACOSTADOS</b>
27	01	01	01	022	01	LOS ACOSTADOS

República Dominicana  
División territorial de Valverde, 2009.

Provincia	Municipio	Distrito municipal	Sección	Barrio/paraje	Sub-barrio	Nombre
27	01	01	01	023	00	<b>MOTO CROSS</b>
27	01	01	01	023	01	MOTO CROSS
27	01	01	01	024	00	<b>HATICO</b>
27	01	01	01	024	01	HATICO
27	01	01	01	025	00	<b>PUEBLO DE DIOS</b>
27	01	01	01	025	01	PUEBLO DE DIOS
27	01	01	01	026	00	<b>LOS MÉDICOS</b>
27	01	01	01	026	01	LOS MÉDICOS
27	01	01	01	027	00	<b>DESIDERIO ARIAS</b>
27	01	01	01	027	01	DESIDERIO ARIAS
27	01	01	01	028	00	<b>URBANIZACIÓN VILLA CAROLINA</b>
27	01	01	01	028	01	URBANIZACIÓN VILLA CAROLINA
27	01	01	01	029	00	<b>URBANIZACIÓN BELLO ATARDECER</b>
27	01	01	01	029	01	URBANIZACIÓN BELLO ATARDECER
27	01	01	01	030	00	<b>VILLA OLÍMPICA</b>
27	01	01	01	030	01	VILLA OLÍMPICA
27	01	01	01	030	02	CODAL
27	01	01	01	031	00	<b>LA COMPUERTA</b>
27	01	01	01	031	01	LA COMPUERTA
27	01	01	01	031	02	MARINO TIO
27	01	01	01	032	00	<b>TIERRA SECA</b>
27	01	01	01	032	01	TIERRA SECA
27	01	01	01	033	00	<b>URBANIZACIÓN LOS COROBAT</b>
27	01	01	01	033	01	URBANIZACIÓN LOS COROBAT
27	01	01	01	034	00	<b>VILLA DIEGO</b>
27	01	01	01	034	01	VILLA DIEGO
27	01	01	01	035	00	<b>EL SAMÁN</b>
27	01	01	01	035	01	EL SAMÁN
27	01	01	01	036	00	<b>DON BOSCO</b>
27	01	01	01	036	01	DON BOSCO
27	01	01	01	037	00	<b>CRUCE DE COPELLITO</b>
27	01	01	01	037	01	CRUCE DE COPELLITO
27	01	01	01	038	00	<b>ASERRADERO</b>
27	01	01	01	038	01	ASERRADERO
27	01	01	01	039	00	<b>URBANIZACIÓN LAIDEN</b>
27	01	01	01	039	01	URBANIZACIÓN LAIDEN
27	01	01	02	000	00	<b>LOS QUEMADOS</b>
27	01	01	02	001	00	ARROYO DE AGUA
27	01	01	02	002	00	LOS QUEMADOS
27	01	01	02	003	00	GURABO ADENTRO
27	01	01	02	004	00	MAO ADENTRO
27	01	01	02	005	00	LAGUNA DE LA CEIBA
27	01	01	02	006	00	DAMAJAGUA
27	01	01	02	007	00	EL CERCADO
27	01	02	00	000	00	<b>AMINA (D. M.).</b>
27	01	02	01	000	00	<b>AMINA (ZONA URBANA)</b>
27	01	02	01	001	00	<b>AMINA</b>
27	01	02	01	001	01	AMINA
27	01	02	01	001	02	LAS FLORES
27	01	02	01	001	03	AMINA ABAJO
27	01	02	01	001	04	AMINA CENTRO
27	01	02	01	001	05	PROYECTO INVI O NUEVO
27	01	02	02	000	00	<b>AMINA</b>
27	01	02	02	001	00	HATO NUEVO
27	01	02	02	002	00	LAGUNETA
27	01	02	02	003	00	BATEY LAGUNETA

República Dominicana  
División territorial de Valverde, 2009.

Provincia	Municipio	Distrito municipal	Sección	Barrio/paraje	Sub-barrio	Nombre
27	01	02	02	004	00	BATEY AMINA
27	01	02	02	005	00	LOS CHICHIGUAOS
27	01	02	02	006	00	TIERRA FRÍA AFUERA
27	01	02	02	007	00	PALO AMARILLO
27	01	02	02	008	00	YERBA DE GUINEA O YERBA BUENA
27	01	02	02	009	00	LA BECERRERA
<b>27</b>	<b>01</b>	<b>02</b>	<b>03</b>	<b>000</b>	<b>00</b>	<b>ENTRADA DE MAO</b>
27	01	02	03	001	00	TARTABÓN
27	01	02	03	002	00	ENTRADA DE MAO
27	01	02	03	003	00	LOS HELECHOS
27	01	02	03	004	00	MARTÍNEZ
27	01	02	03	005	00	SABANA GRANDE
27	01	02	03	006	00	JIMÉNEZ
27	01	02	03	007	00	TARTABÓN ADENTRO
<b>27</b>	<b>01</b>	<b>03</b>	<b>00</b>	<b>000</b>	<b>00</b>	<b>JAIBÓN (PUEBLO NUEVO) (D. M.).</b>
<b>27</b>	<b>01</b>	<b>03</b>	<b>01</b>	<b>000</b>	<b>00</b>	<b>JAIBÓN (PUEBLO NUEVO) (ZONA URBANA)</b>
<b>27</b>	<b>01</b>	<b>03</b>	<b>01</b>	<b>001</b>	<b>00</b>	<b>PUEBLO NUEVO</b>
27	01	03	01	001	01	EL RODEO
27	01	03	01	001	02	LA JOYA ARRIBA
27	01	03	01	001	03	LA JOYA ABAJO
27	01	03	01	001	04	CENTRO DEL PUEBLO
27	01	03	01	001	05	LA PIÑA
27	01	03	01	001	06	LOS PARCELEROS
27	01	03	01	001	07	DOMINGO JIMÉNEZ
<b>27</b>	<b>01</b>	<b>03</b>	<b>02</b>	<b>000</b>	<b>00</b>	<b>GURABO AFUERA</b>
27	01	03	02	001	00	GURABO AFUERA
27	01	03	02	002	00	LA CÁIDA
27	01	03	02	003	00	PIEDRA BLANCA
27	01	03	02	004	00	LAS RAÍCES
<b>27</b>	<b>01</b>	<b>03</b>	<b>03</b>	<b>000</b>	<b>00</b>	<b>PRESTILES</b>
27	01	03	03	001	00	PRESTILES
27	01	03	03	002	00	LA YAGUA (LA JAGUA)
<b>27</b>	<b>01</b>	<b>03</b>	<b>04</b>	<b>000</b>	<b>00</b>	<b>PUEBLO NUEVO</b>
27	01	03	04	001	00	PUEBLO NUEVO
27	01	03	04	002	00	CARTUJO
27	01	03	04	003	00	CAYITO
<b>27</b>	<b>01</b>	<b>04</b>	<b>00</b>	<b>000</b>	<b>00</b>	<b>GUATAPANAL (D. M.).</b>
<b>27</b>	<b>01</b>	<b>04</b>	<b>01</b>	<b>000</b>	<b>00</b>	<b>GUATAPANAL (ZONA URBANA)</b>
<b>27</b>	<b>01</b>	<b>04</b>	<b>01</b>	<b>001</b>	<b>00</b>	<b>GUATAPANAL</b>
27	01	04	01	001	01	GUATAPANAL
<b>27</b>	<b>01</b>	<b>04</b>	<b>02</b>	<b>000</b>	<b>00</b>	<b>BORUCO</b>
27	01	04	02	001	00	BORUCO
27	01	04	02	002	00	LA SABANA
27	01	04	02	003	00	LA CAÑA
27	01	04	02	004	00	BAGUAZUMA
<b>27</b>	<b>01</b>	<b>04</b>	<b>03</b>	<b>000</b>	<b>00</b>	<b>JINAMAGAO</b>
27	01	04	03	001	00	JINAMAGAO ABAJO
27	01	04	03	002	00	JINAMAGAO ARRIBA
27	01	04	03	003	00	EL REMATE
27	01	04	03	004	00	TIERRA FRÍA
<b>27</b>	<b>01</b>	<b>04</b>	<b>04</b>	<b>000</b>	<b>00</b>	<b>POTRERO</b>
27	01	04	04	001	00	POTRERO
27	01	04	04	002	00	HUNDIDERA
27	01	04	04	003	00	HIGUERITO-PEÑUELA
27	01	04	04	004	00	GUANAL
27	01	04	04	005	00	GUAZÁBARA

República Dominicana  
División territorial de Valverde, 2009.

Provincia	Municipio	Distrito municipal	Sección	Barrio/paraje	Sub-barrio	Nombre
27	01	04	04	006	00	TABACAL
27	01	04	04	007	00	GUANAJUMA
27	01	04	04	008	00	LA CAOBA
27	01	04	04	009	00	JAIQUIPICAO
27	01	04	04	010	00	LA SABANA
<b>27</b>	<b>02</b>	<b>00</b>	<b>00</b>	<b>000</b>	<b>00</b>	<b>ESPERANZA</b>
<b>27</b>	<b>02</b>	<b>01</b>	<b>00</b>	<b>000</b>	<b>00</b>	<b>ESPERANZA</b>
<b>27</b>	<b>02</b>	<b>01</b>	<b>01</b>	<b>000</b>	<b>00</b>	<b>ESPERANZA (ZONA URBANA)</b>
<b>27</b>	<b>02</b>	<b>01</b>	<b>01</b>	<b>001</b>	<b>00</b>	<b>SUR</b>
27	02	01	01	001	01	SUR
27	02	01	01	001	02	LAS FLORES
<b>27</b>	<b>02</b>	<b>01</b>	<b>01</b>	<b>002</b>	<b>00</b>	<b>CENTRO DE LA CIUDAD</b>
27	02	01	01	002	01	CENTRO DE LA CIUDAD
<b>27</b>	<b>02</b>	<b>01</b>	<b>01</b>	<b>003</b>	<b>00</b>	<b>NORTE O RINCÓN</b>
27	02	01	01	003	01	NORTE O RINCÓN
<b>27</b>	<b>02</b>	<b>01</b>	<b>01</b>	<b>004</b>	<b>00</b>	<b>GREGORIO LUPERÓN</b>
27	02	01	01	004	01	GREGORIO LUPERÓN
<b>27</b>	<b>02</b>	<b>01</b>	<b>01</b>	<b>005</b>	<b>00</b>	<b>CRISTÓBAL COLÓN</b>
27	02	01	01	005	01	CRISTÓBAL COLÓN
27	02	01	01	005	02	VILLA MUÑOZ
<b>27</b>	<b>02</b>	<b>01</b>	<b>01</b>	<b>006</b>	<b>00</b>	<b>DUARTE</b>
27	02	01	01	006	01	DUARTE
<b>27</b>	<b>02</b>	<b>01</b>	<b>01</b>	<b>007</b>	<b>00</b>	<b>NUEVO</b>
27	02	01	01	007	01	NUEVO
<b>27</b>	<b>02</b>	<b>01</b>	<b>01</b>	<b>008</b>	<b>00</b>	<b>LA LOGIA</b>
27	02	01	01	008	01	LA LOGIA
<b>27</b>	<b>02</b>	<b>01</b>	<b>01</b>	<b>009</b>	<b>00</b>	<b>ENRIQUILLO</b>
27	02	01	01	009	01	ENRIQUILLO
<b>27</b>	<b>02</b>	<b>01</b>	<b>01</b>	<b>010</b>	<b>00</b>	<b>VISTA HERMOSA</b>
27	02	01	01	010	01	VISTA HERMOSA
27	02	01	01	010	02	INVICIA
<b>27</b>	<b>02</b>	<b>01</b>	<b>01</b>	<b>011</b>	<b>00</b>	<b>LOS CAYUCOS I</b>
27	02	01	01	011	01	LOS CAYUCOS I
<b>27</b>	<b>02</b>	<b>01</b>	<b>01</b>	<b>012</b>	<b>00</b>	<b>TITO CABRERA</b>
27	02	01	01	012	01	TITO CABRERA
27	02	01	01	012	02	VILLA VERDE
<b>27</b>	<b>02</b>	<b>01</b>	<b>01</b>	<b>013</b>	<b>00</b>	<b>LA FE</b>
27	02	01	01	013	01	LA FE
<b>27</b>	<b>02</b>	<b>01</b>	<b>01</b>	<b>014</b>	<b>00</b>	<b>BUENOS AIRES</b>
27	02	01	01	014	01	BUENOS AIRES
<b>27</b>	<b>02</b>	<b>01</b>	<b>01</b>	<b>015</b>	<b>00</b>	<b>QUISQUEYA</b>
27	02	01	01	015	01	QUISQUEYA
<b>27</b>	<b>02</b>	<b>01</b>	<b>01</b>	<b>016</b>	<b>00</b>	<b>LOS CAYUCOS II</b>
27	02	01	01	016	01	LOS CAYUCOS II
<b>27</b>	<b>02</b>	<b>01</b>	<b>01</b>	<b>017</b>	<b>00</b>	<b>LOS PATITOS O MARÍA AUXILIADORA</b>
27	02	01	01	017	01	LOS PATITOS O MARÍA AUXILIADORA
<b>27</b>	<b>02</b>	<b>01</b>	<b>01</b>	<b>018</b>	<b>00</b>	<b>SALOMÉ UREÑA</b>
27	02	01	01	018	01	SALOMÉ UREÑA
27	02	01	01	018	02	SAN JOSÉ
<b>27</b>	<b>02</b>	<b>01</b>	<b>01</b>	<b>019</b>	<b>00</b>	<b>LA ALTAGRACIA</b>
27	02	01	01	019	01	LA ALTAGRACIA
27	02	01	01	019	02	VILLA CENTRAL
27	02	01	01	019	03	NUEVA ESPERANZA
<b>27</b>	<b>02</b>	<b>01</b>	<b>01</b>	<b>020</b>	<b>00</b>	<b>EL PARAÍSO</b>
27	02	01	01	020	01	PARAÍSO
<b>27</b>	<b>02</b>	<b>01</b>	<b>01</b>	<b>021</b>	<b>00</b>	<b>JOSÉ FRANCISCO PEÑA GÓMEZ</b>

República Dominicana  
División territorial de Valverde, 2009.

Provincia	Municipio	Distrito municipal	Sección	Barrio/paraje	Sub-barrio	Nombre
27	02	01	01	021	01	JOSÉ FRANCISCO PEÑA GÓMEZ
<b>27</b>	<b>02</b>	<b>01</b>	<b>01</b>	<b>022</b>	<b>00</b>	<b>BUENA VISTA O EL BOLSILLO</b>
27	02	01	01	022	01	BUENA VISTA O EL BOLSILLO
<b>27</b>	<b>02</b>	<b>01</b>	<b>01</b>	<b>023</b>	<b>00</b>	<b>1 DE MAYO</b>
27	02	01	01	023	01	1 DE MAYO
<b>27</b>	<b>02</b>	<b>01</b>	<b>02</b>	<b>000</b>	<b>00</b>	<b>LOMA DE DAMAJAGUA</b>
27	02	01	02	001	00	LA PALMA
27	02	01	02	002	00	LOMA DE DAMAJAGUA
27	02	01	02	003	00	PALMA PICADA
<b>27</b>	<b>02</b>	<b>01</b>	<b>03</b>	<b>000</b>	<b>00</b>	<b>PEÑUELA</b>
27	02	01	03	001	00	PENUELA ADENTRO
27	02	01	03	002	00	PEÑUELA ABAJO
27	02	01	03	003	00	GUACHUPITA - LOS CALLEJONES
27	02	01	03	004	00	KILÓMETRO 7
27	02	01	03	005	00	CAÑEO
27	02	01	03	006	00	CRUCE DE ESPERANZA
27	02	01	03	007	00	LOS CALLEJONES DE PEÑUELA
<b>27</b>	<b>02</b>	<b>01</b>	<b>04</b>	<b>000</b>	<b>00</b>	<b>PONTÓN (VILLA HENEQUÉN)</b>
27	02	01	04	001	00	BEJUCAL
27	02	01	04	002	00	BARRERO
27	02	01	04	003	00	CRUCE DE BARRERO
27	02	01	04	004	00	VILLA HENEQUÉN (PONTÓN)
27	02	01	04	005	00	CRUCE JICOMÉ
<b>27</b>	<b>02</b>	<b>02</b>	<b>00</b>	<b>000</b>	<b>00</b>	<b>MAIZAL (D. M.).</b>
<b>27</b>	<b>02</b>	<b>02</b>	<b>01</b>	<b>000</b>	<b>00</b>	<b>MAIZAL (ZONA URBANA)</b>
<b>27</b>	<b>02</b>	<b>02</b>	<b>01</b>	<b>001</b>	<b>00</b>	<b>MAIZAL</b>
27	02	02	01	001	01	MAIZAL
27	02	02	01	001	02	LAS FLORES
27	02	02	01	001	03	CABOLANA
27	02	02	01	001	04	LOLA
<b>27</b>	<b>02</b>	<b>02</b>	<b>02</b>	<b>000</b>	<b>00</b>	<b>DAMAJAGUA</b>
27	02	02	02	001	00	DAMAJAGUA
27	02	02	02	002	00	SALTADERO
27	02	02	02	003	00	EL MANGO
27	02	02	02	004	00	EL PALO
27	02	02	02	005	00	OJOS DE AGUA
27	02	02	02	006	00	BATEY LIBERTAD
<b>27</b>	<b>02</b>	<b>02</b>	<b>03</b>	<b>000</b>	<b>00</b>	<b>LÍNEA A</b>
27	02	02	03	001	00	LÍNEA A
27	02	02	03	002	00	BUEN HOMBRE
27	02	02	03	003	00	VIETNAM
<b>27</b>	<b>02</b>	<b>02</b>	<b>04</b>	<b>000</b>	<b>00</b>	<b>LOMA DE MAIMÓN</b>
27	02	02	04	001	00	LOMA DE MAIMÓN
27	02	02	04	002	00	EL POZO DEL MAÍZ
27	02	02	04	003	00	LOS AGUACATICOS
27	02	02	04	004	00	LOS ARROYOS
27	02	02	04	005	00	EL ALTO
27	02	02	04	006	00	LA CUMBRE
27	02	02	04	007	00	LOS OZORIO (OSORIO)
27	02	02	04	008	00	LOMA LA MAJAGUA
<b>27</b>	<b>02</b>	<b>02</b>	<b>05</b>	<b>000</b>	<b>00</b>	<b>LOMA DE PALMA PICADA</b>
27	02	02	05	001	00	LOMA DE PALMA PICADA
27	02	02	05	002	00	EL RAYO
27	02	02	05	003	00	EL 31
27	02	02	05	004	00	LA LOMITA
27	02	02	05	005	00	PALMA PICADA

República Dominicana  
División territorial de Valverde, 2009.

Provincia	Municipio	Distrito municipal	Sección	Barrio/paraje	Sub-barrio	Nombre
<b>27</b>	<b>02</b>	<b>02</b>	<b>06</b>	<b>000</b>	<b>00</b>	<b>MAIMÓN</b>
27	02	02	06	001	00	MAIMÓN
27	02	02	06	002	00	LA CAÑITA
27	02	02	06	003	00	LOS GUAMACHOS
27	02	02	06	004	00	LOMA DEL AGUACATE
27	02	02	06	005	00	BEJUCAL
<b>27</b>	<b>02</b>	<b>03</b>	<b>00</b>	<b>000</b>	<b>00</b>	<b>JICOMÉ (D. M.).</b>
<b>27</b>	<b>02</b>	<b>03</b>	<b>01</b>	<b>000</b>	<b>00</b>	<b>JICOMÉ (ZONA URBANA)</b>
<b>27</b>	<b>02</b>	<b>03</b>	<b>01</b>	<b>001</b>	<b>00</b>	<b>JICOMÉ</b>
27	02	03	01	001	01	LOS POLANCOS
27	02	03	01	001	02	LA CANOA
27	02	03	01	001	03	LOS CHACHASES
27	02	03	01	001	04	URBANIZACIÓN GUSTAVO VARGAS
<b>27</b>	<b>02</b>	<b>03</b>	<b>02</b>	<b>000</b>	<b>00</b>	<b>KILÓMETRO 7</b>
27	02	03	02	001	00	CRUCE DE JICOMÉ-KILÓMETRO 7
27	02	03	02	002	00	KILÓMETRO 10
27	02	03	02	003	00	CRUCE DE ESPERANZA
<b>27</b>	<b>02</b>	<b>03</b>	<b>03</b>	<b>000</b>	<b>00</b>	<b>JICOMÉ</b>
27	02	03	03	001	00	JICOMÉ ARRIBA (RURAL)
27	02	03	03	002	00	JICOMÉ ABAJO
27	02	03	03	003	00	BAÑADERO PRIETO
27	02	03	03	004	00	LA GUÁZARA
27	02	03	03	005	00	LOS ORTEGAS
27	02	03	03	006	00	EL JARQUI
27	02	03	03	007	00	EL POZO
<b>27</b>	<b>02</b>	<b>04</b>	<b>00</b>	<b>000</b>	<b>00</b>	<b>BOCA DE MAO (D. M.).</b>
<b>27</b>	<b>02</b>	<b>04</b>	<b>01</b>	<b>000</b>	<b>00</b>	<b>BOCA DE MAO (ZONA URBANA)</b>
<b>27</b>	<b>02</b>	<b>04</b>	<b>01</b>	<b>001</b>	<b>00</b>	<b>BOCA DE MAO</b>
27	02	04	01	001	01	URBANIZACIÓN LOS PRADOS
<b>27</b>	<b>02</b>	<b>04</b>	<b>01</b>	<b>002</b>	<b>00</b>	<b>BATEY 3 Ó SAN JOSÉ</b>
27	02	04	01	002	01	BATEY 3 Ó SAN JOSÉ
<b>27</b>	<b>02</b>	<b>04</b>	<b>01</b>	<b>003</b>	<b>00</b>	<b>EL CENTRAL</b>
27	02	04	01	003	01	EL CENTRAL
<b>27</b>	<b>02</b>	<b>04</b>	<b>01</b>	<b>004</b>	<b>00</b>	<b>SAN FRANCISCO</b>
27	02	04	01	004	01	SAN FRANCISCO
<b>27</b>	<b>02</b>	<b>04</b>	<b>01</b>	<b>005</b>	<b>00</b>	<b>LOS PARCELEROS (LOS PAREDONES)</b>
27	02	04	01	005	01	LOS PARCELEROS (LOS PAREDONES)
<b>27</b>	<b>02</b>	<b>04</b>	<b>01</b>	<b>006</b>	<b>00</b>	<b>JUAN PABLO DUARTE</b>
27	02	04	01	006	01	JUAN PABLO DUARTE
<b>27</b>	<b>02</b>	<b>04</b>	<b>02</b>	<b>000</b>	<b>00</b>	<b>BOCA DE MAO</b>
27	02	04	02	001	00	LA HUAZUMITA (GUAZUMITA)
27	02	04	02	002	00	LOS COQUITOS
27	02	04	02	003	00	EL PUENTE DE LAGUNA SALADA
27	02	01	02	006	00	BOCA DE MAO
27	02	01	02	010	00	BATEY 3
<b>27</b>	<b>02</b>	<b>05</b>	<b>00</b>	<b>000</b>	<b>00</b>	<b>PARADERO (D. M.).</b>
<b>27</b>	<b>02</b>	<b>05</b>	<b>01</b>	<b>000</b>	<b>00</b>	<b>PARADERO (ZONA URBANA)</b>
<b>27</b>	<b>02</b>	<b>05</b>	<b>01</b>	<b>001</b>	<b>00</b>	<b>PARADERO</b>
27	02	05	01	001	01	PARADERO
<b>27</b>	<b>02</b>	<b>05</b>	<b>02</b>	<b>000</b>	<b>00</b>	<b>LA CAYOTA</b>
27	02	05	02	001	00	LA CAYOTA
<b>27</b>	<b>02</b>	<b>05</b>	<b>03</b>	<b>000</b>	<b>00</b>	<b>LOMA DE AGUACATE</b>
27	02	05	03	001	00	LOMA DE AGUACATE
27	02	05	03	002	00	LOS COCOS
27	02	05	03	003	00	EL BARRERO
27	02	05	03	004	00	LA CANA

República Dominicana  
División territorial de Valverde, 2009.

Provincia	Municipio	Distrito municipal	Sección	Barrio/paraje	Sub-barrio	Nombre
27	02	05	03	005	00	EL AGUACATE
<b>27</b>	<b>02</b>	<b>05</b>	<b>04</b>	<b>000</b>	<b>00</b>	<b>LA CABIRMA</b>
27	02	05	04	001	00	LAS CABIRMAS
27	02	05	04	002	00	LA CAMPANA
27	02	05	04	003	00	LOS HIGOS
27	02	05	04	004	00	EL LLANO
27	02	05	04	005	00	EL MURAZO
27	02	05	04	006	00	ARROYO SECO
27	02	05	04	007	00	EL CORTE
27	02	05	04	008	00	LOMA DE JICOMÉ
27	02	05	04	009	00	DERRUMBADERO
27	02	05	04	010	00	LA LLANADA
27	02	05	04	011	00	LA LOMOTA
<b>27</b>	<b>02</b>	<b>05</b>	<b>05</b>	<b>000</b>	<b>00</b>	<b>GUARINICO</b>
27	02	05	05	001	00	GUARINICO
<b>27</b>	<b>03</b>	<b>00</b>	<b>00</b>	<b>000</b>	<b>00</b>	<b>LAGUNA SALADA</b>
<b>27</b>	<b>03</b>	<b>01</b>	<b>00</b>	<b>000</b>	<b>00</b>	<b>LAGUNA SALADA</b>
<b>27</b>	<b>03</b>	<b>01</b>	<b>01</b>	<b>000</b>	<b>00</b>	<b>LAGUNA SALADA (ZONA URBANA)</b>
<b>27</b>	<b>03</b>	<b>01</b>	<b>01</b>	<b>001</b>	<b>00</b>	<b>LAS FLORES</b>
27	03	01	01	001	01	LAS FLORES
27	03	01	01	001	02	ALTOS DE LA HICOTEA
27	03	01	01	001	03	EL MILLÓN
<b>27</b>	<b>03</b>	<b>01</b>	<b>01</b>	<b>002</b>	<b>00</b>	<b>PUEBLO NUEVO</b>
27	03	01	01	002	01	PUEBLO NUEVO
27	03	01	01	002	02	EL CONTROL
<b>27</b>	<b>03</b>	<b>01</b>	<b>01</b>	<b>003</b>	<b>00</b>	<b>ENEMENCIO DÍAZ</b>
27	03	01	01	003	01	ENEMENCIO DÍAZ
<b>27</b>	<b>03</b>	<b>01</b>	<b>01</b>	<b>004</b>	<b>00</b>	<b>RESIDENCIAL TRINITI</b>
27	03	01	01	004	01	RESIDENCIAL TRINITI
<b>27</b>	<b>03</b>	<b>01</b>	<b>01</b>	<b>005</b>	<b>00</b>	<b>LINDO</b>
27	03	01	01	005	01	LINDO
<b>27</b>	<b>03</b>	<b>01</b>	<b>01</b>	<b>006</b>	<b>00</b>	<b>CAMILO RODRÍGUEZ</b>
27	03	01	01	006	01	CAMILO RODRÍGUEZ
<b>27</b>	<b>03</b>	<b>01</b>	<b>01</b>	<b>007</b>	<b>00</b>	<b>LOS TEJADA</b>
27	03	01	01	007	01	LOS TEJADA
<b>27</b>	<b>03</b>	<b>01</b>	<b>01</b>	<b>008</b>	<b>00</b>	<b>SITO TORO</b>
27	03	01	01	008	01	SITO TORO
<b>27</b>	<b>03</b>	<b>01</b>	<b>01</b>	<b>009</b>	<b>00</b>	<b>EL YAQUE</b>
27	03	01	01	009	01	EL YAQUE
<b>27</b>	<b>03</b>	<b>01</b>	<b>01</b>	<b>010</b>	<b>00</b>	<b>LA DUARTE</b>
27	03	01	01	010	01	LA DUARTE
<b>27</b>	<b>03</b>	<b>01</b>	<b>01</b>	<b>011</b>	<b>00</b>	<b>SAN ANTONIO</b>
27	03	01	01	011	01	SAN ANTONIO
<b>27</b>	<b>03</b>	<b>01</b>	<b>01</b>	<b>012</b>	<b>00</b>	<b>LOS ALTOS DE BUENOS AIRES</b>
27	03	01	01	012	01	LOS ALTOS DE BUENOS AIRES
<b>27</b>	<b>03</b>	<b>01</b>	<b>01</b>	<b>013</b>	<b>00</b>	<b>LOS CRESPO</b>
27	03	01	01	013	01	LOS CRESPO
<b>27</b>	<b>03</b>	<b>01</b>	<b>01</b>	<b>014</b>	<b>00</b>	<b>PUERTO RICO</b>
27	03	01	01	014	01	PUERTO RICO
<b>27</b>	<b>03</b>	<b>01</b>	<b>01</b>	<b>015</b>	<b>00</b>	<b>LOS FERMIN</b>
27	03	01	01	015	01	LOS FERMIN
<b>27</b>	<b>03</b>	<b>01</b>	<b>01</b>	<b>016</b>	<b>00</b>	<b>LA CULVA</b>
27	03	01	01	016	00	LA CULVA
<b>27</b>	<b>03</b>	<b>01</b>	<b>02</b>	<b>000</b>	<b>00</b>	<b>RANCHETE</b>
27	03	01	02	001	00	RANCHETE
27	03	01	02	002	00	EL FIRME

República Dominicana  
División territorial de Valverde, 2009.

Provincia	Municipio	Distrito municipal	Sección	Barrio/paraje	Sub-barrio	Nombre
27	03	01	02	003	00	CABIRMA
27	03	01	02	004	00	LOS MANGOS
27	03	01	02	005	00	EL NARANJO
27	03	01	02	006	00	BARRERA
27	03	01	02	007	00	EL CARRIL ARRIBA
27	03	01	02	008	00	EL CARRIL ABAJO
27	03	01	02	009	00	PASO LARGO
<b>27</b>	<b>03</b>	<b>02</b>	<b>00</b>	<b>000</b>	<b>00</b>	<b>JAIBÓN (D. M.).</b>
<b>27</b>	<b>03</b>	<b>02</b>	<b>01</b>	<b>000</b>	<b>00</b>	<b>JAIBÓN (ZONA URBANA)</b>
<b>27</b>	<b>03</b>	<b>02</b>	<b>01</b>	<b>001</b>	<b>00</b>	<b>JAIBÓN</b>
27	03	02	01	001	01	EL PLAY
27	03	02	01	001	02	LA POLICLÍNICA
27	03	02	01	001	03	PARAÍSO
27	03	02	01	001	04	LOS PADROS
27	03	02	01	001	05	LAS FLORES
27	03	02	01	001	06	LOS PÉREZ
27	03	02	01	001	07	ENTRADA LA CAYA
27	03	02	01	001	08	JAIBÓN ARRIBA O LA LOMERA
<b>27</b>	<b>03</b>	<b>02</b>	<b>02</b>	<b>000</b>	<b>00</b>	<b>ENTRADA DE POZO PRIETO</b>
27	03	02	02	001	00	ENTRADA DE POZO PRIETO
27	03	02	02	002	00	EL CERRO
27	03	02	02	003	00	JAIBÓN
27	03	02	02	004	00	ARROYO SECO
<b>27</b>	<b>03</b>	<b>02</b>	<b>03</b>	<b>000</b>	<b>00</b>	<b>SAN ROQUE</b>
27	03	02	03	001	00	SAN ROQUE
27	03	02	03	002	00	LA SABANA
<b>27</b>	<b>03</b>	<b>03</b>	<b>00</b>	<b>000</b>	<b>00</b>	<b>LA CAYA (D. M.).</b>
<b>27</b>	<b>03</b>	<b>03</b>	<b>01</b>	<b>000</b>	<b>00</b>	<b>LA CAYA (ZONA URBANA)</b>
<b>27</b>	<b>03</b>	<b>03</b>	<b>01</b>	<b>001</b>	<b>00</b>	<b>LA CAYA</b>
27	03	03	01	001	01	LA CAYA
<b>27</b>	<b>03</b>	<b>03</b>	<b>02</b>	<b>000</b>	<b>00</b>	<b>POZO PRIETO</b>
27	03	03	02	001	00	POZO PRIETO
27	03	03	02	002	00	LOS MANANTIALES
27	03	03	02	003	00	LOMA DE POZO PRIETO
<b>27</b>	<b>03</b>	<b>03</b>	<b>03</b>	<b>000</b>	<b>00</b>	<b>PALO AMARILLO</b>
27	03	03	03	001	00	PALO AMARILLO
27	03	03	03	002	00	LOS TOROS
27	03	03	03	003	00	LA CAYA
27	03	03	03	004	00	LOMA DE LA CAYA
27	03	03	03	005	00	LOS GRAYUMBOS
<b>27</b>	<b>03</b>	<b>04</b>	<b>00</b>	<b>000</b>	<b>00</b>	<b>CRUCE DE GUAYACANES (D. M.).</b>
<b>27</b>	<b>03</b>	<b>04</b>	<b>01</b>	<b>000</b>	<b>00</b>	<b>CRUCE DE GUAYACANES (ZONA URBANA)</b>
<b>27</b>	<b>03</b>	<b>04</b>	<b>01</b>	<b>001</b>	<b>00</b>	<b>CRUCE DE GUAYACANES</b>
27	03	04	01	001	01	CRUCE DE GUAYACANES
27	03	04	01	001	02	LA AUYAMA
27	03	04	01	001	03	AQUINO
27	03	04	01	001	04	OJO DE AGUA
<b>27</b>	<b>03</b>	<b>04</b>	<b>02</b>	<b>000</b>	<b>00</b>	<b>OJO DE AGUA</b>
27	03	04	02	001	00	OJO DE AGUA
27	03	04	02	002	00	LAS CAÑITAS
27	03	04	02	003	00	LOS GUAMACHOS
<b>27</b>	<b>03</b>	<b>04</b>	<b>03</b>	<b>000</b>	<b>00</b>	<b>LOMA DE GUAYACANES</b>
27	03	04	03	001	00	LOMA DE GUAYACANES
27	03	04	03	002	00	EL MOLINO
27	03	04	03	003	00	LOS PINOS
27	03	04	03	004	00	ARROYO DE AGUA



República Dominicana  
División territorial de Valverde, 2009.

Provincia	Municipio	Distrito municipal	Sección	Barrio/paraje	Sub-barrio	Nombre
27	03	04	03	005	00	EL CHORRO
<b>27</b>	<b>03</b>	<b>04</b>	<b>04</b>	<b>000</b>	<b>00</b>	<b>GUAYACANES ADENTRO</b>
27	03	04	04	001	00	GUAYACANES ADENTRO
27	03	04	04	002	00	LA BARRANQUITA
27	03	04	04	003	00	EL BARRIO
27	03	04	04	004	00	LOS PARCELEROS
27	03	04	04	005	00	PUENTE SAN RAFAEL

**LEYENDA**

	Provincia
	Municipio general
	Distrito municipal (Zona urbana)
	Sección
	Barrio o paraje

Fuente: Departamento de Cartografía, Oficina Nacional de Estadística.



---

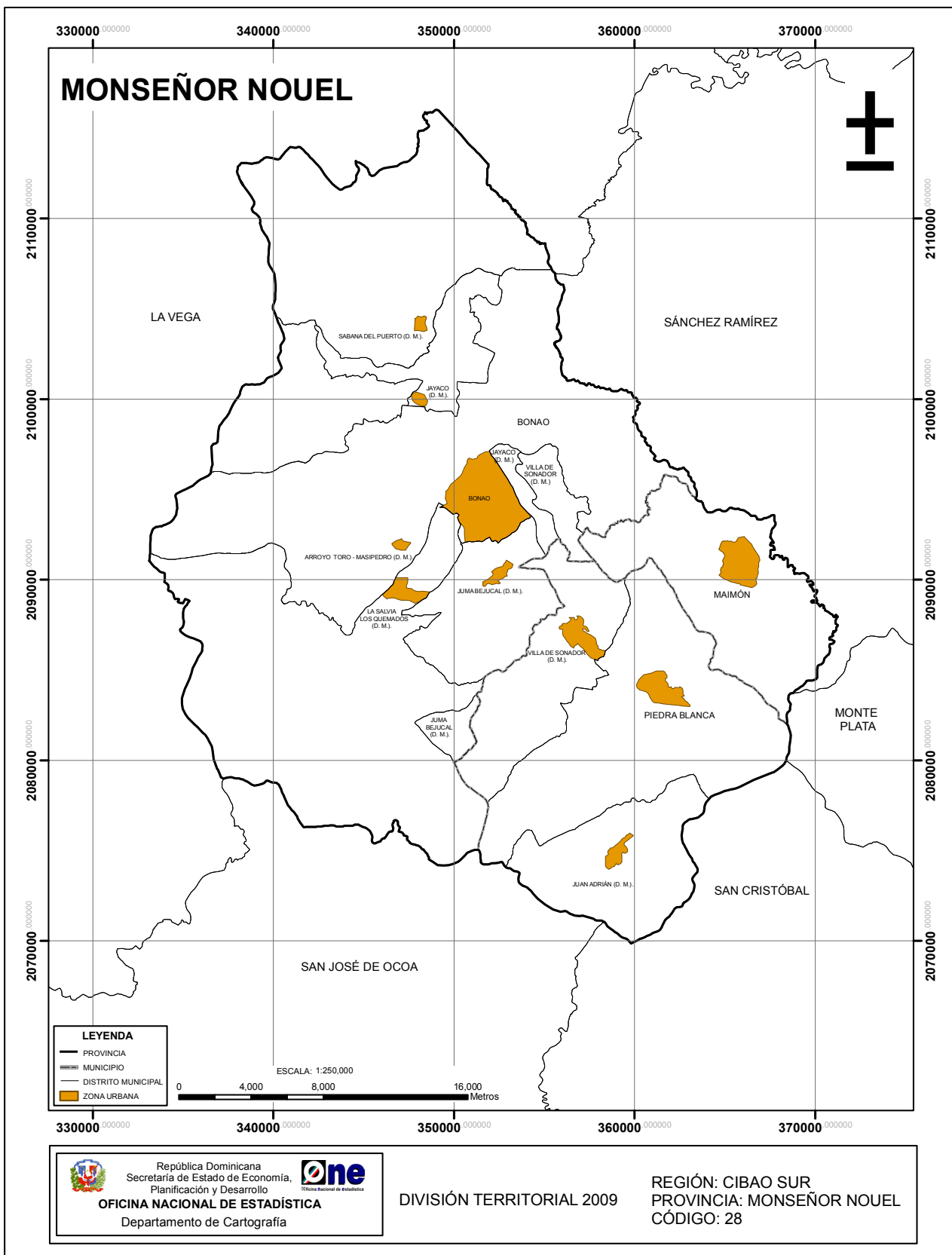
**MONSEÑOR NOUEL**

**28**

---



# Monseñor Nouel



## - Ubicación geográfica

La provincia Monseñor Nouel se encuentra situada en la Región Cibao Sur; su común cabecera es el municipio de Bonao. Limita al Norte con las provincias La Vega y Sánchez Ramírez, al este con las provincias Sánchez Ramírez y Monte Plata, al sur con San José de Ocoa y San Cristóbal, y al oeste con La Vega. Se encuentra localizada entre las coordenadas 18° 55' latitud norte y 69° 20' longitud oeste.

- **Extensión territorial:** 985.33 km<sup>2</sup>.

- **Población 2002:** 167,618 Habitantes.

- **Densidad poblacional:** 170 hab/km<sup>2</sup>.

## - División territorial política

Es la provincia número 28, constituida por 3 municipios, 7 distritos municipales, 25 secciones y 306 parajes.

## - Antecedentes históricos

Bonao proviene del nombre de un cacique de la región llamado Bonao, según Padre Las Casas. Bonao era al momento del descubrimiento, un nitainato del cacicazgo de Maguana.

En la Sabana de Bonao, como le llamaron los españoles, Bartolomé Colón funda un fuerte erigido en los años 1495-1497, convirtiéndose en una de las villas más importantes de la isla. Era asiento en el siglo XVI de un ingenio de azúcar propiedad de Miguel Jover, Sebastián de Fonte y los herederos de Carrión; hallándose también la primera mina explotada por los europeos en el Nuevo Mundo.

Por el trabajo de la mina y el sojuzgamiento por parte de los españoles a los indios, trajo como consecuencia el desplazamiento y el abandono de ésta y por ende el fracaso de la primera fundación de la villa, poblándose de nuevo durante la dominación haitiana y denominando al paraje del Yuna, Bonao.

En 1558 la villa tenía su propia parroquia explotando algunas minas a su alrededor. El 25 de junio de 1859, perteneciendo a la común de La Vega fue erigida en puesto militar, y el 24 de agosto de 1861, pierde esta condición al originarse la anexión del país a España, readquiriéndola automáticamente por decreto 824 del 11 de marzo de 1865, cuando triunfa la restauración .

En 1936, pasa a llamarse mediante la ley 1104, Monseñor Nouel (presidente de la república en 1912); en este momento era común de La Vega

La ley N.º 27 de fecha 22 de septiembre de 1982, crea la provincia Monseñor Nouel, con los territorios del municipio de Monseñor Nouel y los distritos municipales de Piedra Blanca y Maimón, segregados de la provincia La Vega, con la ciudad de Bonao como capital.

Mediante la ley N.º 421-05, de fecha 13 de octubre de 2005, sustituye el nombre Monseñor Nouel al municipio cabecera de la provincia por el nombre Bonao. Esta sustitución legal de nombre, había sido realizada anteriormente, mediante la Ley N.º 5344 en fecha 27 de abril de 1960.

#### - **Relieve:**

- Sistema montañoso: parte de la cordillera Central
- Valle: El valle intramontano de Bonao, situado entre la cordillera Central y la Sierra de Yamasa.
- Elevaciones: El Pichón con 2,385 metros y el pico Arroyo Toro con 1,567 metros, Sierra Prieta, El Castillo o Cerro Montoso 140 m, y Siete Cabezas, con 856 m.

- **Recursos mineros:** explotación de ferroníquel por la compañía Falconbridge, y la Rosario Dominicana para la explotación de oro. También existen productos mineros no metales, como el mármol.

#### - **Hidrografía:**

- Ríos: Yuna, Los Quemados, Masipetro, Blanco, Maimón, Yuboa y el Yujo.
- Arroyo: Juma, el cual alimenta con sus aguas el embalse de la presa Rincón.
- Presas: Río Blanco, Rincón y Alto del Yuna.

#### - **Clima:**

Tropical húmedo; temperatura, 25.6°C; precipitaciones, 2,167 mm de lluvia anual.





República Dominicana  
División territorial de Monseñor Nouel, 2009.

Provincia	Municipio	Distrito municipal	Sección	Barrio/paraje	Sub-barrio	Nombre
<b>28</b>	<b>00</b>	<b>00</b>	<b>00</b>	<b>000</b>	<b>00</b>	<b>MONSEÑOR NOUEL</b>
<b>28</b>	<b>01</b>	<b>00</b>	<b>00</b>	<b>000</b>	<b>00</b>	<b>BONAO</b>
<b>28</b>	<b>01</b>	<b>01</b>	<b>00</b>	<b>000</b>	<b>00</b>	<b>BONAO</b>
<b>28</b>	<b>01</b>	<b>01</b>	<b>01</b>	<b>000</b>	<b>00</b>	<b>BONAO (ZONA URBANA)</b>
28	01	01	01	001	00	PARAÍSO
28	01	01	01	002	00	SANTA ANA
28	01	01	01	003	00	BRISAS DEL YUNA
28	01	01	01	004	00	FALCONBRIGE
28	01	01	01	005	00	LA PAZ
28	01	01	01	006	00	RENE
28	01	01	01	007	00	PROSPERIDAD
28	01	01	01	008	00	LA EMBAJADA
28	01	01	01	009	00	LOS TRANSFORMADORES
28	01	01	01	010	00	PROYECTO YUNA
28	01	01	01	011	00	ENSANCHE LIBERTAD
28	01	01	01	012	00	OLÍMPICO
28	01	01	01	013	00	CENTRO DEL PUEBLO A
28	01	01	01	014	00	CENTRO DEL PUEBLO B
28	01	01	01	015	00	EL FUNDO
28	01	01	01	016	00	FELITO MENA
28	01	01	01	017	00	SAN JOSÉ
28	01	01	01	018	00	LA VILLA
28	01	01	01	019	00	"G"
28	01	01	01	020	00	LAS FLORES
28	01	01	01	021	00	LOS PLATANITOS
28	01	01	01	022	00	VILLA LINDA
28	01	01	01	023	00	MEJORAMIENTO SOCIAL
28	01	01	01	024	00	LOS TUPAMAROS
28	01	01	01	025	00	PUERTO RICO
28	01	01	01	026	00	NUEVA LIBERACIÓN
28	01	01	01	027	00	AGRÍCOLA
28	01	01	01	028	00	LOS JARDINES
28	01	01	01	029	00	MÁXIMO GÓMEZ
28	01	01	01	030	00	EL CANDADO
28	01	01	01	031	00	EL OCHO
28	01	01	01	032	00	LOS HÉROES
<b>28</b>	<b>01</b>	<b>01</b>	<b>02</b>	<b>000</b>	<b>00</b>	<b>EL VERDE</b>
28	01	01	02	001	00	EL CERCADILLO
28	01	01	02	002	00	LOS JENGIBRES
28	01	01	02	003	00	YUJO ABAJO
28	01	01	02	004	00	YUJO
28	01	01	02	005	00	CARIBE
28	01	01	02	006	00	LOS HORCONES
28	01	01	02	007	00	LA CUCHILLA
28	01	01	02	008	00	LA YAUTÍA
28	01	01	02	009	00	LA CIÉNAGA
28	01	01	02	010	00	VIEJO ALEJO
28	01	01	02	011	00	EL VERDE
28	01	01	02	012	00	LAS AVISPAS
28	01	01	02	013	00	EL PLAYÓN
28	01	01	02	014	00	CAÑO CLARO
28	01	01	02	015	00	HATO VIEJO
28	01	01	02	016	00	ARROYO CORAL FALSO
28	01	01	02	017	00	BARRANCÓN (LA MINA)
<b>28</b>	<b>01</b>	<b>01</b>	<b>03</b>	<b>000</b>	<b>00</b>	<b>LOS ARROCES</b>
28	01	01	03	001	00	LOS ARROCES AFUERA
28	01	01	03	002	00	LOS ARROCES ADENTRO
28	01	01	03	003	00	CRUCE DE LOS ARROCES
28	01	01	03	004	00	LOS HUMANICES

República Dominicana  
División territorial de Monseñor Nouel, 2009.

Provincia	Municipio	Distrito municipal	Sección	Barrio/paraje	Sub-barrio	Nombre
28	01	01	03	005	00	BOROJOL HUMANICES
28	01	01	03	006	00	CABIRMA CLARA
28	01	01	03	007	00	PUNTA DE PINO
28	01	01	03	008	00	LAS JOYAS
28	01	01	03	009	00	LOS AZUFRES
28	01	01	03	010	00	LOMA DEL LLANO
28	01	01	03	011	00	EL JOBO
28	01	01	03	013	00	CHARCO PRIETO
<b>28</b>	<b>01</b>	<b>02</b>	<b>00</b>	<b>000</b>	<b>00</b>	<b>SABANA DEL PUERTO (D. M.).</b>
<b>28</b>	<b>01</b>	<b>02</b>	<b>01</b>	<b>000</b>	<b>00</b>	<b>SABANA DEL PUERTO (ZONA URBANA)</b>
28	01	02	01	001	00	JIMA (SABANA DEL PUERTO)
<b>28</b>	<b>01</b>	<b>02</b>	<b>02</b>	<b>000</b>	<b>00</b>	<b>PALERO</b>
28	01	02	02	001	00	PALERO ARRIBA
28	01	02	02	002	00	PALERO ABAJO
28	01	02	02	003	00	LOS QUEMADOS
28	01	02	02	004	00	MATA PUERCOS
28	01	02	02	005	00	ARROYO CLARO
28	01	02	02	006	00	LA MANACLITA
28	01	02	02	007	00	HOYA REDONDA
28	01	02	02	008	00	ARROYO EL PINO
28	01	02	02	009	00	LOS AGUACATES
28	01	02	02	010	00	LA COTORRA
28	01	02	02	011	00	LOS PLATANITOS
28	01	02	02	012	00	PEDREGAL
28	01	02	02	013	00	LA SABANA
28	01	02	02	014	00	LA CIDRA
28	01	02	02	015	00	LA ATRAVESADA
28	01	02	02	016	00	EL CRUCE
28	01	02	02	017	00	MIRANDA
28	01	02	02	018	00	JAYAQUITO
28	01	02	02	019	00	FULA
28	01	02	02	020	00	CAÑO HONDO
28	01	02	02	021	00	CAÑABÓN
28	01	02	02	022	00	HOYO DEL TORO
<b>28</b>	<b>01</b>	<b>02</b>	<b>03</b>	<b>000</b>	<b>00</b>	<b>JIMA</b>
28	01	02	03	001	00	LA ZAPA
28	01	02	03	002	00	LA ZAPA ARRIBA
28	01	02	03	003	00	CASABITO
28	01	02	03	004	00	JATUBEY
28	01	02	03	005	00	BLANCO
28	01	02	03	006	00	EL ABANICO
28	01	02	03	007	00	LA VACA
28	01	02	03	008	00	PRINGAMOSA
28	01	02	03	009	00	EL BADÉN
28	01	02	03	010	00	LOMA PRIETA
28	01	02	03	011	00	CALLE LA PIEDRA
28	01	02	03	012	00	LA JAIBA
28	01	02	03	013	00	LOS CACAOS
28	01	02	03	014	00	JIMA
28	01	02	03	015	00	HOYO DEL TORO
28	01	02	03	016	00	EL FUNDO
<b>28</b>	<b>01</b>	<b>03</b>	<b>00</b>	<b>000</b>	<b>00</b>	<b>JUMA BEJUCAL (D. M.).</b>
<b>28</b>	<b>01</b>	<b>03</b>	<b>01</b>	<b>000</b>	<b>00</b>	<b>JUMA BEJUCAL (ZONA URBANA)</b>
28	01	03	01	001	00	JUMA ADENTRO
<b>28</b>	<b>01</b>	<b>03</b>	<b>02</b>	<b>000</b>	<b>00</b>	<b>SAN ISIDRO</b>
28	01	03	02	001	00	SAN ISIDRO
28	01	03	02	002	00	ENTRADA DE LA FALCONBRIDGE
28	01	03	02	003	00	BONAITO
28	01	03	02	004	00	SALSAL

República Dominicana  
División territorial de Monseñor Nouel, 2009.

Provincia	Municipio	Distrito municipal	Sección	Barrio/paraje	Sub-barrio	Nombre
28	01	03	02	005	00	GUAMAR
28	01	03	02	006	00	CERRO MONTOSO
28	01	03	02	007	00	CALLEJÓN CHINO
28	01	03	02	008	00	POBLADO DE JUMA
28	01	03	02	009	00	LA BERENGENA (BERENJENA)
28	01	03	02	010	00	BEJUCAL
28	01	03	02	011	00	LA REDONDA
28	01	03	02	012	00	PLAN GRANDE
28	01	03	02	013	00	TRABAJO
<b>28</b>	<b>01</b>	<b>03</b>	<b>03</b>	<b>000</b>	<b>00</b>	<b>BOCA DE JUMA</b>
28	01	03	03	001	00	BOCA DE JUMA
28	01	03	03	002	00	LOS BARROS
28	01	03	03	003	00	CAÑO GRANDE
28	01	03	03	004	00	CARACOL
28	01	03	03	005	00	BOCA DE YUBOA
28	01	03	03	006	00	PUEBLO NUEVO
28	01	03	03	007	00	PALMARITO
28	01	03	03	008	00	RANCHO VIEJO
<b>28</b>	<b>01</b>	<b>03</b>	<b>04</b>	<b>000</b>	<b>00</b>	<b>EL OCHO</b>
28	01	03	04	001	00	EL OCHO
28	01	03	04	002	00	EL OJO
28	01	03	04	003	00	HATICO
28	01	03	04	004	00	LA TROCHA
<b>28</b>	<b>01</b>	<b>04</b>	<b>00</b>	<b>000</b>	<b>00</b>	<b>ARROYO TORO - MASIPEDRO (D. M.).</b>
<b>28</b>	<b>01</b>	<b>04</b>	<b>01</b>	<b>000</b>	<b>00</b>	<b>ARROYO TORO-MASIPEDRO (ZONA URBANA)</b>
28	01	04	01	001	00	CRUCE DE ARROYO TORO
<b>28</b>	<b>01</b>	<b>04</b>	<b>02</b>	<b>000</b>	<b>00</b>	<b>EL CRUCE</b>
28	01	04	02	001	00	EL CRUCE
28	01	04	02	002	00	ARROYO DULCE
28	01	04	02	003	00	EL CALLEJÓN
28	01	04	02	004	00	LA CIÉNAGA
28	01	04	02	005	00	EL RINCÓN
28	01	04	02	006	00	LAS NUECES
28	01	04	02	007	00	LOS VALERIOS
28	01	04	02	008	00	RÍO PIEDRA
28	01	04	02	009	00	COLORADO
28	01	04	02	010	00	LA Balsa
28	01	04	02	011	00	LA RINCONADA
28	01	04	02	012	00	LOS ANONES
28	01	04	02	013	00	JOSESITO
28	01	04	02	014	00	LA MESETA
28	01	04	02	015	00	JUGADERO
28	01	04	02	016	00	PALO ABOQUETEADO
28	01	04	02	017	00	ARROYO BONITO
28	01	04	02	018	00	ARROYO TORO AL MEDIO
28	01	04	02	019	00	ARROYO TORO ABAJO
28	01	04	02	020	00	LA BIJA
28	01	04	02	021	00	LA YERBA
28	01	04	02	022	00	LOS PLÁTANOS
28	01	04	02	023	00	LA PLAYITA
28	01	04	02	024	00	LA CIENEGUITA
28	01	04	02	025	00	PIEDRA GORDA
28	01	04	02	026	00	CAÑADA DE AGUA
28	01	04	02	027	00	ARROYO TORO ARRIBA
28	01	04	02	028	00	EL HUMEN
<b>28</b>	<b>01</b>	<b>04</b>	<b>03</b>	<b>000</b>	<b>00</b>	<b>LOS BLEOS</b>
28	01	04	03	001	00	LOS BLEOS
28	01	04	03	002	00	EL CHORRO
28	01	04	03	003	00	HIGÜERITO

República Dominicana  
División territorial de Monseñor Nouel, 2009.

Provincia	Municipio	Distrito municipal	Sección	Barrio/paraje	Sub-barrio	Nombre
28	01	04	03	004	00	EL CRUCE DE CAONABO
28	01	04	03	005	00	LA JOYA
28	01	04	03	006	00	PALMA CLARA
28	01	04	03	007	00	LA CABIRMA
28	01	04	03	008	00	LA SABANA
28	01	04	03	009	00	ALTO DEL ZAMO
28	01	04	03	010	00	ARROYO PIYOYO
28	01	04	03	011	00	MASIPEDRO
28	01	04	03	012	00	YASO
28	01	04	03	013	00	PIYOYO
28	01	04	03	014	00	ARROYO CORBINATO
28	01	04	03	015	00	MATA PUERCOS
28	01	04	03	016	00	LOS ANEGADIZOS
<b>28</b>	<b>01</b>	<b>04</b>	<b>04</b>	<b>000</b>	<b>00</b>	<b>EL COCO</b>
28	01	04	04	001	00	EL COCO
28	01	04	04	002	00	YASO ABAJO (ARROYO YABO)
28	01	04	04	003	00	YASO ARRIBA
28	01	04	04	004	00	CORBINATO
28	01	04	04	005	00	EL FRONTINO
28	01	04	04	006	00	LENGUA AZUL
<b>28</b>	<b>01</b>	<b>05</b>	<b>00</b>	<b>000</b>	<b>00</b>	<b>JAYACO (D. M.).</b>
<b>28</b>	<b>01</b>	<b>05</b>	<b>01</b>	<b>000</b>	<b>00</b>	<b>JAYACO (ZONA URBANA)</b>
28	01	05	01	001	00	LA CEIBA
<b>28</b>	<b>01</b>	<b>05</b>	<b>02</b>	<b>000</b>	<b>00</b>	<b>LA CEIBA</b>
28	01	05	02	001	00	LOS BRAZOS
28	01	05	02	002	00	CRUCE DE LA CEIBA
28	01	05	02	003	00	LA COPLA
28	01	05	02	004	00	VILLA GARZA
28	01	05	02	005	00	LOS COCOS
28	01	05	02	006	00	PUEBLO NUEVO
28	01	05	02	007	00	CAÑO PIEDRA I
28	01	05	02	008	00	LOS CAUCHOS
28	01	05	02	009	00	LOMA PRIETA
28	01	05	02	010	00	LA BASE
28	01	05	02	011	00	CANAL GRANDE
28	01	05	02	012	00	EL ABANICO DE LA CEIBA
28	01	05	02	013	00	JAYACO ARRIBA
28	01	05	02	014	00	ARROYO MAJAGUAL
<b>28</b>	<b>01</b>	<b>05</b>	<b>03</b>	<b>000</b>	<b>00</b>	<b>JAYACO ABAJO</b>
28	01	05	03	001	00	JAYACO ABAJO
28	01	05	03	002	00	KILÓMETRO 100
28	01	05	03	003	00	KILÓMETRO 110
28	01	05	03	004	00	MAJAGUAL
28	01	05	03	005	00	EL LLANO
28	01	05	03	006	00	PEÑALÓ
28	01	05	03	007	00	CANABÓN
28	01	05	03	008	00	PUERTO RICO
28	01	05	03	009	00	EL CERCADO
28	01	05	03	010	00	EL YUJO
28	01	05	03	011	00	KILÓMETRO 103
28	01	05	03	012	00	KILÓMETRO 101
28	01	05	03	013	00	LOS ARIAS
<b>28</b>	<b>01</b>	<b>06</b>	<b>00</b>	<b>000</b>	<b>00</b>	<b>LA SALVIA - LOS QUEMADOS (D. M.).</b>
<b>28</b>	<b>01</b>	<b>06</b>	<b>01</b>	<b>000</b>	<b>00</b>	<b>LOS QUEMADOS (ZONA URBANA)</b>
28	01	06	01	001	00	LOS QUEMADOS
<b>28</b>	<b>01</b>	<b>06</b>	<b>02</b>	<b>000</b>	<b>00</b>	<b>LOS QUEMADOS</b>
28	01	06	02	001	00	LOS PEDREGONES
28	01	06	02	002	00	PINO DEL YUNA
28	01	06	02	003	00	PIEDRA DE LOS VEGANOS

República Dominicana  
División territorial de Monseñor Nouel, 2009.

Provincia	Municipio	Distrito municipal	Sección	Barrio/paraje	Sub-barrio	Nombre
28	01	06	02	004	00	EL TORITO
28	01	06	02	005	00	EL NOVILLO
28	01	06	02	006	00	EL CAPAZ
28	01	06	02	007	00	EL TANQUE
28	01	06	02	008	00	JOBOBÁN
28	01	06	02	009	00	BOCA DE BLANCO
28	01	06	02	010	00	ARROYO AVISPA
28	01	06	02	011	00	LOMA DEL MEDIO
28	01	06	02	012	00	JURUNGO
28	01	06	02	013	00	LA PLACETA DEL YUNA
28	01	06	02	014	00	LOMA MONTEADA
28	01	06	02	015	00	EL FRÍO
28	01	06	02	016	00	LA SALVIA
<b>28</b>	<b>01</b>	<b>06</b>	<b>03</b>	<b>000</b>	<b>00</b>	<b>CRUCE DE BLANCO</b>
28	01	06	03	001	00	BOCA DE TIREO
28	01	06	03	002	00	EL MACO
28	01	06	03	003	00	EL COLORADO
28	01	06	03	004	00	CIENAGUITA ARRIBA
28	01	06	03	005	00	RODEO
28	01	06	03	006	00	LA CEIBA
28	01	06	03	007	00	EL HIGO
28	01	06	03	008	00	LA CUABA
28	01	06	03	009	00	EL CANDONGO
28	01	06	03	010	00	EL PICHÓN
28	01	06	03	011	00	EL LURIO
28	01	06	03	012	00	LA VACA
28	01	06	03	013	00	LOS SINENCIO
28	01	06	03	014	00	CIENAGUITA ABAJO
28	01	06	03	015	00	LOS GUÁZAROS
28	01	06	03	016	00	EL MECHE
28	01	06	03	017	00	EL MECHERITO
28	01	06	03	018	00	LOS PINITOS
28	01	06	03	019	00	EL LIBRO
28	01	06	03	020	00	MONTEADA NUEVA
28	01	06	03	021	00	LOS CASCARONES
28	01	06	03	022	00	BLANCO
28	01	06	03	023	00	ARROYO CAÑA
28	01	06	03	024	00	LA GRITONA
28	01	06	03	025	00	LOS JAGUEROS
28	01	06	03	026	00	LOS CAPACES
28	01	06	03	027	00	LA GOMA
28	01	06	03	028	00	ARROYO ATRAVESADO AL MEDIO
<b>28</b>	<b>01</b>	<b>06</b>	<b>04</b>	<b>000</b>	<b>00</b>	<b>LA CUEVA</b>
28	01	06	04	001	00	LA CUEVA
28	01	06	04	002	00	LOS POZOS BLANCOS
28	01	06	04	003	00	BEJUCO APLASTADO
28	01	06	04	004	00	EL CHORRO
28	01	06	04	005	00	EL GUANÁBANO
28	01	06	04	006	00	LOS PALMARITOS
<b>28</b>	<b>02</b>	<b>00</b>	<b>00</b>	<b>000</b>	<b>00</b>	<b>MAIMÓN</b>
<b>28</b>	<b>02</b>	<b>01</b>	<b>00</b>	<b>000</b>	<b>00</b>	<b>MAIMÓN</b>
<b>28</b>	<b>02</b>	<b>01</b>	<b>01</b>	<b>000</b>	<b>00</b>	<b>MAIMÓN (ZONA URBANA)</b>
28	02	01	01	001	00	PUERTO RICO
28	02	01	01	002	00	CENTRO DEL PUEBLO
28	02	01	01	003	00	JUAN PABLO DUARTE
28	02	01	01	004	00	VENEZUELA
28	02	01	01	005	00	BUENOS AIRES
28	02	01	01	006	00	EL PLAY
28	02	01	01	007	00	LOS TRANSFORMADORES

República Dominicana  
División territorial de Monseñor Nouel, 2009.

Provincia	Municipio	Distrito municipal	Sección	Barrio/paraje	Sub-barrio	Nombre
<b>28</b>	<b>02</b>	<b>01</b>	<b>02</b>	<b>000</b>	<b>00</b>	<b>HATO VIEJO</b>
28	02	01	02	001	00	HATO VIEJO
28	02	01	02	002	00	BATEY GUANO
28	02	01	02	003	00	BATEY MAIMÓN
28	02	01	02	004	00	LA MINA
28	02	01	02	005	00	EL ZINC
28	02	01	02	006	00	EL ZINC ABAJO
28	02	01	02	007	00	EL CÓRBANO
28	02	01	02	008	00	EL CAJUIL
<b>28</b>	<b>02</b>	<b>01</b>	<b>03</b>	<b>000</b>	<b>00</b>	<b>LOS MARTÍNEZ</b>
28	02	01	03	001	00	LOS MARTÍNEZ
28	02	01	03	002	00	LOS PINITOS
28	02	01	03	003	00	LEONORITA
28	02	01	03	004	00	LA SABANA
28	02	01	03	005	00	EL PINO (LOS MELLIZOS)
28	02	01	03	006	00	LA LEONORA
28	02	01	03	007	00	LA RAÍZ
28	02	01	03	008	00	COPEY
28	02	01	03	009	00	EL COROZAL
28	02	01	03	010	00	SABANA ENRIQUE DE COPEY
<b>28</b>	<b>03</b>	<b>00</b>	<b>00</b>	<b>000</b>	<b>00</b>	<b>PIEDRA BLANCA</b>
<b>28</b>	<b>03</b>	<b>01</b>	<b>00</b>	<b>000</b>	<b>00</b>	<b>PIEDRA BLANCA</b>
<b>28</b>	<b>03</b>	<b>01</b>	<b>01</b>	<b>000</b>	<b>00</b>	<b>PIEDRA BLANCA (ZONA URBANA)</b>
28	03	01	01	001	00	PIEDRA BLANCA (CENTRO DEL PUEBLO)
28	03	01	01	002	00	PUEBLO NUEVO
28	03	01	01	003	00	QUINTO CENTENARIO
28	03	01	01	004	00	LA CARIDAD
28	03	01	01	005	00	SAN RAFAEL
28	03	01	01	006	00	BUENOS AIRES
28	03	01	01	007	00	LAS FLORES
<b>28</b>	<b>03</b>	<b>01</b>	<b>02</b>	<b>000</b>	<b>00</b>	<b>ARROYO VUELTA</b>
28	03	01	02	001	00	ARROYO VUELTA ARRIBA
28	03	01	02	002	00	LA CUMBRE ABAJO
28	03	01	02	003	00	LA LEONORA
28	03	01	02	004	00	LA ANTENA
28	03	01	02	005	00	LA FACILIDAD
28	03	01	02	006	00	LA CEIBA
28	03	01	02	007	00	EL ALGARROBITO
28	03	01	02	008	00	ARROYO MAJAGUA
28	03	01	02	009	00	PIEDROSO (PEDROSO)
<b>28</b>	<b>03</b>	<b>01</b>	<b>03</b>	<b>000</b>	<b>00</b>	<b>EL 77</b>
28	03	01	03	001	00	HOJA ANCHA
28	03	01	03	002	00	LA YABACOA O BATEY YABACOA
28	03	01	03	003	00	EL GAUCHO
28	03	01	03	004	00	ARROYO PALMA
28	03	01	03	005	00	EL CINCO (EL 5)
28	03	01	03	006	00	EL DOS (EL 2)
28	03	01	03	007	00	LA LECHUZA
28	03	01	03	008	00	MADRE VIEJA
28	03	01	03	009	00	ARROYO POMO-PASO DE LA AUYAMA
28	03	01	03	010	00	LOMA PRIETA
28	03	01	03	011	00	YABACOA (EL ATAJADIZO)
28	03	01	03	012	00	EL 77
28	03	01	03	013	00	EL CÓRBANO
28	03	01	03	014	00	LA JARDETA
<b>28</b>	<b>03</b>	<b>01</b>	<b>04</b>	<b>000</b>	<b>00</b>	<b>RINCÓN DE YUBOA</b>
28	03	01	04	001	00	RINCÓN DE YUBOA
28	03	01	04	002	00	CERRO MONTOSO
28	03	01	04	003	00	BLANCO

República Dominicana  
División territorial de Monseñor Nouel, 2009.

Provincia	Municipio	Distrito municipal	Sección	Barrio/paraje	Sub-barrio	Nombre
28	03	01	04	004	00	LA ENSENADA ABAJO - ALTO DEL NARANJO
28	03	01	04	005	00	EL CAMPAMENTO
28	03	01	04	006	00	MUNENE
28	03	01	04	007	00	QUIMBAMBA
28	03	01	04	008	00	LA CEIBITA
28	03	01	04	009	00	LA CUESTA DE LA VACA
28	03	01	04	010	00	VIGÍA
<b>28</b>	<b>03</b>	<b>02</b>	<b>00</b>	<b>000</b>	<b>00</b>	<b>VILLA DE SONADOR (D. M.).</b>
<b>28</b>	<b>03</b>	<b>02</b>	<b>01</b>	<b>000</b>	<b>00</b>	<b>VILLA DE SONADOR (ZONA URBANA)</b>
28	03	02	01	001	00	LOS JARDINES
28	03	02	01	002	00	EL BRISAL
28	03	02	01	003	00	LAS MARGARITAS
28	03	02	01	004	00	PUEBLO VIEJO
<b>28</b>	<b>03</b>	<b>02</b>	<b>02</b>	<b>000</b>	<b>00</b>	<b>LA COLONIA</b>
28	03	02	02	001	00	LA COLONIA
28	03	02	02	002	00	MIRADOR ARRIBA
28	03	02	02	003	00	SONADORCITO
28	03	02	02	004	00	PLAN GRANDE
28	03	02	02	005	00	JULIÁN SUARDÍ
28	03	02	02	006	00	LECHOSO
28	03	02	02	007	00	FINCA TONY RIVERA (ARROYO SONADOR)
28	03	02	02	008	00	SONADOR
28	03	02	02	009	00	INGENIO
28	03	02	02	010	00	PASO DEL CAPÁ
28	03	02	02	011	00	LOS ALMENDROS
<b>28</b>	<b>03</b>	<b>02</b>	<b>03</b>	<b>000</b>	<b>00</b>	<b>LA MINITA</b>
28	03	02	03	001	00	LA MINITA
28	03	02	03	002	00	INGENO O ES INGENIO
28	03	02	03	003	00	LAS JARDETAS
28	03	02	03	004	00	EL PALMAR
<b>28</b>	<b>03</b>	<b>03</b>	<b>00</b>	<b>000</b>	<b>00</b>	<b>JUAN ADRIÁN (D. M.).</b>
<b>28</b>	<b>03</b>	<b>03</b>	<b>01</b>	<b>000</b>	<b>00</b>	<b>JUAN ADRIÁN (ZONA URBANA)</b>
28	03	03	01	001	00	JUAN ADRIÁN
<b>28</b>	<b>03</b>	<b>03</b>	<b>02</b>	<b>000</b>	<b>00</b>	<b>EL ZUMBADOR</b>
28	03	03	02	001	00	EL ZUMBADOR
28	03	03	02	002	00	EL SALTO
28	03	03	02	003	00	GAJO DE LAS FLORES
28	03	03	02	004	00	VISTA ALEGRE
28	03	03	02	005	00	PUERTO RICO
28	03	03	02	006	00	LOS PEDREGONES
28	03	03	02	007	00	ZUMBADORCITO
28	03	03	02	008	00	LAS PALMAS
<b>28</b>	<b>03</b>	<b>03</b>	<b>03</b>	<b>000</b>	<b>00</b>	<b>LOS PLÁTANOS</b>
28	03	03	03	001	00	LOS PLÁTANOS
28	03	03	03	002	00	ZUMBADOR ABAJO
28	03	03	03	003	00	LA PRIVADA
28	03	03	03	004	00	SECTOR DAVID
28	03	03	03	005	00	ARROYO DEL RANCHO
28	03	03	03	006	00	EL DESVÍO
28	03	03	03	007	00	ARROYO POMO
<b>28</b>	<b>03</b>	<b>03</b>	<b>04</b>	<b>000</b>	<b>00</b>	<b>LA YAUTÍA</b>
28	03	03	04	001	00	LA YAUTÍA
28	03	03	04	002	00	EL CACAO
28	03	03	04	003	00	KILÓMETRO 16
28	03	03	04	004	00	LA ENSENADA
28	03	03	04	005	00	LOS ZANJONES
28	03	03	04	006	00	EL LLANO

**LEYENDA**

Provincia
Municipio general
Distrito municipal
(Zona urbana)
Sección
Barrio o paraje

Fuente: Departamento de Cartografía, Oficina Nacional de Estadística.





---

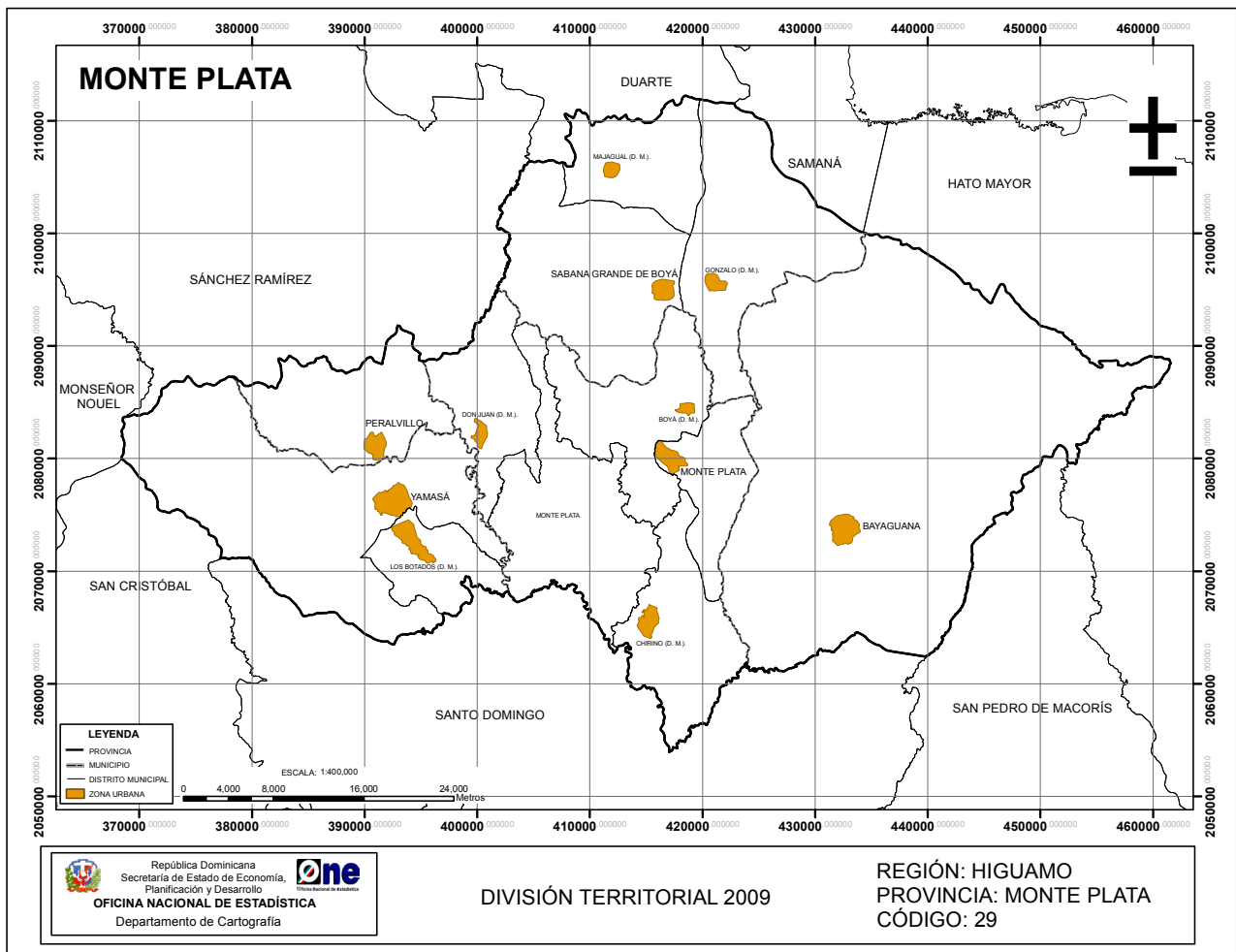
**MONTE PLATA**

29

---



## Monte Plata



### - Ubicación geográfica

La provincia Monte Plata está situada en la Región Higuamo del país; su común cabecera es el municipio Monte Plata. Limita al norte con las provincias Duarte, Sánchez Ramírez y Samaná; al este con las provincias Hato Mayor y San Pedro de Macorís, al sur con la provincia Santo Domingo, al oeste con las provincias Monseñor Nouel y San Cristóbal. Se encuentra localizada entre las coordenadas 18° 57' latitud norte y 69° 50' longitud oeste.

- **Extensión territorial:** 2605.93 km<sup>2</sup>.

- **Población 2002:** 180,376 Habitantes.

- **Densidad poblacional:** 69 hab/km<sup>2</sup>.

### - División territorial política

Es la provincia número 29, constituida por 5 municipios, 6 distritos municipales, 44 secciones y 577 parajes.

### - Antecedentes históricos

La ubicación de esta provincia forma parte de los terrenos de lo que fuera el cacicazgo de Higüey, Icacagua o Iguayagua, teniendo un especial interés para el estudio de la cultura aborigen. La villa de Monte Plata fue fundada a finales de abril de 1605 por Baltasar López de Castro, durante el gobierno del gobernador y presidente de la Real Audiencia Diego de Acuña, en el reinado de Felipe III, con los habitantes de las destruidas villas de Monte Cristi y Puerto Plata, circunstancias por la cual le fue puesto el nombre de Monte Plata.

En 1654, por sugerencias de los lugareños, la ciudad fue trasladada al lugar donde se encuentra en la actualidad. En 1864, los españoles abandonaron Monte Plata, siendo ocupada de inmediato por los restauradores. El 23 de abril de 1864 Buenaventura Báez fue proclamado presidente de la república en Monte Plata.

Mediante la ley 397 del 11 de noviembre de 1932, se produjo la creación de la provincia Trujillo, de la cual Monte Plata pasó a ser dependencia. Seis años después, con la ley 1521 del 20 de junio de 1938, que introdujo modificaciones en la estructura de la división política del país, se creó la provincia Monte Plata. En virtud de la ley 1542 del 6 de agosto, la provincia fue denominada provincia Monseñor Meriño. La ley N.º 747 de fecha 9 de octubre de 1944, creó la provincia Peravia, suprimiendo la provincia Monseñor Meriño, pasando las comunes Monte Plata, Yamasá, Bayaguana, porciones de Guerra y La Victoria a formar parte de la provincia Trujillo (San Cristóbal).

El 20 de agosto del año 1982 se promulgó la ley N.º 1, la cual le devolvió su categoría de provincia a Monseñor Meriño, con el nombre de provincia de Monte Plata, con los territorios de los municipios de Monte Plata, Sabana Grande de Boyá, Yamasá y Bayaguana, segregados de la provincia de San Cristóbal, con la ciudad de Monte Plata como capital.

### - Relieve:

- Sistema montañoso: parte de la cordillera Oriental y la sierra de Llamaza
- Llanura: parte de la llanura costera del Caribe
- Elevaciones: La Deseada 469 m, El Prieto 482 mt, Carmona 465 m, Media Cara 526 m, Culo del Diablo 426 m, Guardarraya 592 m.

Parte del Parque Nacional de Los Haitises, con su relieve de tipo cársico o kárstico.

### - Hidrografía:

- Ríos: Ozama, Yamasá, Guanuma, Ara, La Savita, Boyá, Socoa, Ya y Verde.
- Arroyos: Algarrobo, Colorado, Los Dajaos, Majagua, Majagual, Zarza y Comate.

- **Clima:** Tropical húmedo de bosque, temperatura 26°C, con una precipitación media anual de 2,225.6 mm de lluvia.

República Dominicana  
División territorial de Monte Plata, 2009.

Provincia	Municipio	Distrito municipal	Sección	Barrio/paraje	Sub-barrio	Nombre
<b>29</b>	<b>00</b>	<b>00</b>	<b>00</b>	<b>000</b>	<b>00</b>	<b>MONTE PLATA</b>
<b>29</b>	<b>01</b>	<b>00</b>	<b>00</b>	<b>000</b>	<b>00</b>	<b>MONTE PLATA</b>
<b>29</b>	<b>01</b>	<b>01</b>	<b>00</b>	<b>000</b>	<b>00</b>	<b>MONTE PLATA</b>
<b>29</b>	<b>01</b>	<b>01</b>	<b>01</b>	<b>000</b>	<b>00</b>	<b>MONTE PLATA (ZONA URBANA)</b>
<b>29</b>	<b>01</b>	<b>01</b>	<b>01</b>	<b>001</b>	<b>00</b>	<b>VIETNAM</b>
29	01	01	01	001	01	VIETNAM
<b>29</b>	<b>01</b>	<b>01</b>	<b>01</b>	<b>002</b>	<b>00</b>	<b>LA CEJA</b>
29	01	01	01	002	01	LA CEJA
29	01	01	01	002	02	LA ESPERANZA
29	01	01	01	002	03	LOS CHOFERES
<b>29</b>	<b>01</b>	<b>01</b>	<b>01</b>	<b>003</b>	<b>00</b>	<b>LA GALLERA O ENFRE REYES</b>
29	01	01	01	003	01	LA GALLERA O ENFRE REYES
<b>29</b>	<b>01</b>	<b>01</b>	<b>01</b>	<b>004</b>	<b>00</b>	<b>30 DE MAYO</b>
29	01	01	01	004	01	30 DE MAYO
<b>29</b>	<b>01</b>	<b>01</b>	<b>01</b>	<b>005</b>	<b>00</b>	<b>CENTRO DEL PUEBLO</b>
29	01	01	01	005	01	CENTRO DEL PUEBLO
<b>29</b>	<b>01</b>	<b>01</b>	<b>01</b>	<b>006</b>	<b>00</b>	<b>LA UNIDAD</b>
29	01	01	01	006	01	LA UNIDAD
<b>29</b>	<b>01</b>	<b>01</b>	<b>01</b>	<b>007</b>	<b>00</b>	<b>BELLA VISTA</b>
29	01	01	01	007	01	BELLA VISTA
<b>29</b>	<b>01</b>	<b>01</b>	<b>01</b>	<b>008</b>	<b>00</b>	<b>LINDO</b>
29	01	01	01	008	01	LINDO
<b>29</b>	<b>01</b>	<b>01</b>	<b>01</b>	<b>009</b>	<b>00</b>	<b>INVI II</b>
29	01	01	01	009	01	INVI II
<b>29</b>	<b>01</b>	<b>01</b>	<b>01</b>	<b>010</b>	<b>00</b>	<b>PROYECTO DOÑA NELLY</b>
29	01	01	01	010	01	PROYECTO DOÑA NELLY
<b>29</b>	<b>01</b>	<b>01</b>	<b>01</b>	<b>011</b>	<b>00</b>	<b>LOS MAESTROS</b>
29	01	01	01	011	01	LOS MAESTROS
<b>29</b>	<b>01</b>	<b>01</b>	<b>01</b>	<b>012</b>	<b>00</b>	<b>GUILLO</b>
29	01	01	01	012	01	GUILLO
<b>29</b>	<b>01</b>	<b>01</b>	<b>01</b>	<b>013</b>	<b>00</b>	<b>SUIZO</b>
29	01	01	01	013	01	SUIZO
<b>29</b>	<b>01</b>	<b>01</b>	<b>02</b>	<b>000</b>	<b>00</b>	<b>EL DIÁN</b>
29	01	01	02	001	00	EL CALICHE
29	01	01	02	002	00	EL CERRO
29	01	01	02	003	00	LA SAVITA O CRUCE DE MELO
29	01	01	02	004	00	MANGANAGUA
29	01	01	02	005	00	EL CRUCE DEL PAJÓN
29	01	01	02	006	00	EL DIÁN
29	01	01	02	007	00	EL PROYECTO O HATO ARRIBA
29	01	01	02	008	00	LOMA VIEJA
29	01	01	02	009	00	CRUCE DE VELÁZQUEZ O LA MINA
29	01	01	02	010	00	LA PELÚA
<b>29</b>	<b>01</b>	<b>01</b>	<b>03</b>	<b>000</b>	<b>00</b>	<b>HATO ARRIBA</b>
29	01	01	03	001	00	JOLUPO
29	01	01	03	002	00	LOS COQUITOS
29	01	01	03	003	00	LA ESTRELLA VIEJA
29	01	01	03	004	00	RINCÓN HONDO
29	01	01	03	005	00	EL HATILLO
29	01	01	03	006	00	LA CANDELARIA
29	01	01	03	007	00	RINCÓN CAJUIL
29	01	01	03	008	00	LA MALENA
29	01	01	03	009	00	RINCÓN LARGO
29	01	01	03	010	00	EL CERCADILLO
29	01	01	03	011	00	EL AGUACATE
29	01	01	03	012	00	LOS COQUITOS ARRIBA
29	01	01	03	013	00	EL PRADO
29	01	01	03	014	00	LA PALMA
29	01	01	03	015	00	EL PORTILLO
29	01	01	03	016	00	BATEY VELÁSQUEZ O SAN RAFAEL
<b>29</b>	<b>01</b>	<b>01</b>	<b>04</b>	<b>000</b>	<b>00</b>	<b>LA LUISA</b>

República Dominicana  
División territorial de Monte Plata, 2009.

Provincia	Municipio	Distrito municipal	Sección	Barrio/paraje	Sub-barrio	Nombre
29	01	01	04	001	00	LA CARABELA
29	01	01	04	002	00	LOS GUAYUYOS
29	01	01	04	003	00	EL POMO
29	01	01	04	004	00	LA GUÍA
29	01	01	04	005	00	EL DOCE (12)
29	01	01	04	006	00	MATAGUAYABO
29	01	01	04	007	00	LOS FRAILES
29	01	01	04	008	00	EL LAUREL
29	01	01	04	009	00	LA LUISA PRIETA
29	01	01	04	010	00	LA LUISA BLANCA
29	01	01	04	011	00	LA LUISA
<b>29</b>	<b>01</b>	<b>01</b>	<b>05</b>	<b>000</b>	<b>00</b>	<b>RÍO BOYÁ</b>
29	01	01	05	001	00	BARRANCA
29	01	01	05	002	00	LOS ARROYOS
29	01	01	05	003	00	LA JINA O JANA
29	01	01	05	004	00	BERMEJO
29	01	01	05	005	00	LA REFORMA
29	01	01	05	006	00	SOCOA
29	01	01	05	007	00	SANTANA
29	01	01	05	008	00	AGUA VIVA
29	01	01	05	009	00	HATILLO
29	01	01	05	010	00	DON FERNANDO
29	01	01	05	011	00	LA POZA
29	01	01	05	012	00	SAN MATEO
29	01	01	05	013	00	LOS YAGRUMOS
29	01	01	05	014	00	SAN DIEGO
29	01	01	05	015	00	LA LEÑA
29	01	01	05	016	00	PLAZA CACIQUE
29	01	01	05	017	00	BADILLO
29	01	01	05	018	00	ELVIRA
29	01	01	05	019	00	SABANA LARGA
29	01	01	05	020	00	TORO PRIETO
29	01	01	05	021	00	RÍO BOYÁ
29	01	01	05	022	00	KILÓMETRO 5
<b>29</b>	<b>01</b>	<b>02</b>	<b>00</b>	<b>000</b>	<b>00</b>	<b>DON JUAN (D. M.).</b>
<b>29</b>	<b>01</b>	<b>02</b>	<b>01</b>	<b>000</b>	<b>00</b>	<b>DON JUAN (ZONA URBANA)</b>
<b>29</b>	<b>01</b>	<b>02</b>	<b>01</b>	<b>001</b>	<b>00</b>	<b>DON JUAN O CENTRO DEL PUEBLO</b>
29	01	02	01	001	01	DON JUAN O CENTRO DEL PUEBLO
<b>29</b>	<b>01</b>	<b>02</b>	<b>01</b>	<b>002</b>	<b>00</b>	<b>GALINDO</b>
29	01	02	01	002	01	GALINDO
29	01	02	01	002	02	EL BRISAL O EL PLAY
29	01	02	01	002	03	LOS SALADOS
<b>29</b>	<b>01</b>	<b>02</b>	<b>01</b>	<b>003</b>	<b>00</b>	<b>PUEBLO NUEVO</b>
29	01	02	01	003	01	PUEBLO NUEVO
<b>29</b>	<b>01</b>	<b>02</b>	<b>01</b>	<b>004</b>	<b>00</b>	<b>EL PARQUESITO O EL PARQUE</b>
29	01	02	01	004	01	EL PARQUESITO O EL PARQUE
<b>29</b>	<b>01</b>	<b>02</b>	<b>01</b>	<b>005</b>	<b>00</b>	<b>INVI</b>
29	01	02	01	005	01	INVI
<b>29</b>	<b>01</b>	<b>02</b>	<b>01</b>	<b>006</b>	<b>00</b>	<b>BUENOS AIRES</b>
29	01	02	01	006	01	BUENOS AIRES
<b>29</b>	<b>01</b>	<b>02</b>	<b>01</b>	<b>007</b>	<b>00</b>	<b>EL CEMENTERIO</b>
29	01	02	01	007	01	EL CEMENTERIO
<b>29</b>	<b>01</b>	<b>02</b>	<b>01</b>	<b>008</b>	<b>00</b>	<b>PROYECTO INVI</b>
29	01	02	01	008	01	PROYECTO INVI
<b>29</b>	<b>01</b>	<b>02</b>	<b>01</b>	<b>009</b>	<b>00</b>	<b>SABANA DEL RÍO</b>
29	01	02	01	009	01	SABANA DEL RÍO
<b>29</b>	<b>01</b>	<b>02</b>	<b>01</b>	<b>010</b>	<b>00</b>	<b>LOS CERROS</b>
29	01	02	01	010	01	LOS CERROS
<b>29</b>	<b>01</b>	<b>02</b>	<b>02</b>	<b>000</b>	<b>00</b>	<b>FRÍAS</b>
29	01	02	02	001	00	FRÍAS
29	01	02	02	002	00	LOS GALANOS

República Dominicana  
División territorial de Monte Plata, 2009.

Provincia	Municipio	Distrito municipal	Sección	Barrio/paraje	Sub-barrio	Nombre
29	01	02	02	003	00	LOS CERROS
29	01	02	02	004	00	LOS CAPACES
29	01	02	02	005	00	SABANA DEL RÍO
29	01	02	02	006	00	LAS MELLIZAS
29	01	02	02	007	00	BATEY BERMEJO
29	01	02	02	008	00	MANGA
<b>29</b>	<b>01</b>	<b>02</b>	<b>03</b>	<b>000</b>	<b>00</b>	<b>SABANA DE PAYABO</b>
29	01	02	03	001	00	BATEY PAYABO
29	01	02	03	002	00	BATEY HOYO DE PUM
29	01	02	03	003	00	BATEY FRÍAS
29	01	02	03	004	00	CRUCE DE LA ELMURSHT (DE PAYABO)
29	01	02	03	005	00	BATEY TRIPLE SAN PEDRO
29	01	02	03	006	00	BATEY LOS LLANOS
29	01	02	03	007	00	SABANA DE PAYABO
<b>29</b>	<b>01</b>	<b>02</b>	<b>04</b>	<b>000</b>	<b>00</b>	<b>EL BOSQUE</b>
29	01	02	04	001	00	EL BOSQUE ARRIBA
29	01	02	04	002	00	CAPOTILLO
29	01	02	04	003	00	LOS GRANADILLOS
29	01	02	04	004	00	MIJO ABAJO
29	01	02	04	005	00	LA CERCA
29	01	02	04	006	00	LOS CUMANI
<b>29</b>	<b>01</b>	<b>02</b>	<b>05</b>	<b>000</b>	<b>00</b>	<b>LA JAGUA</b>
29	01	02	05	001	00	BATEY LA JAGUA
29	01	02	05	002	00	CRUCE DE LA JAGUA
29	01	02	05	003	00	LAS CINCO CASAS
29	01	02	05	004	00	LA JAGUA ABAJO
29	01	02	05	005	00	BATEY TRIPLE OZAMA
<b>29</b>	<b>01</b>	<b>03</b>	<b>00</b>	<b>000</b>	<b>00</b>	<b>CHIRINO (D. M.)</b>
<b>29</b>	<b>01</b>	<b>03</b>	<b>01</b>	<b>000</b>	<b>00</b>	<b>CHIRINO (ZONA URBANA)</b>
<b>29</b>	<b>01</b>	<b>03</b>	<b>01</b>	<b>001</b>	<b>00</b>	<b>CHIRINO</b>
29	01	03	01	001	01	CHIRINO
29	01	03	01	001	02	MARÍA COLORADA
29	01	03	01	001	03	LA HORMIGA
<b>29</b>	<b>01</b>	<b>03</b>	<b>01</b>	<b>002</b>	<b>00</b>	<b>YAITA</b>
29	01	03	01	002	01	YAITA
29	01	03	01	002	02	LAS CAOBAS
<b>29</b>	<b>01</b>	<b>03</b>	<b>01</b>	<b>003</b>	<b>00</b>	<b>LAS FLORES</b>
29	01	03	01	003	01	LAS FLORES
<b>29</b>	<b>01</b>	<b>03</b>	<b>02</b>	<b>000</b>	<b>00</b>	<b>SAN FRANCISCO</b>
29	01	03	02	001	00	SAN FRANCISCO
29	01	03	02	002	00	HICACAL
29	01	03	02	003	00	EL COSTE
29	01	03	02	004	00	EL COCO
29	01	03	02	005	00	PRIMER ALTO
29	01	03	02	006	00	CUCARACHA
29	01	03	02	007	00	SAN FRANCISCO ADENTRO
29	01	03	02	008	00	LA MARIQUITA
29	01	03	02	009	00	VILLA JUANA
29	01	03	02	010	00	SAN FRANCISCO AFUERA
29	01	03	02	011	00	SABANA DE CORRAL FALSO
29	01	03	02	012	00	SABANA DE AHOGA VACA
29	01	03	02	013	00	SABANA DE SAN FRANCISCO
<b>29</b>	<b>01</b>	<b>03</b>	<b>03</b>	<b>000</b>	<b>00</b>	<b>SAN JUAN DE BUENA VISTA</b>
29	01	03	03	001	00	BATEY SAN JOSÉ
29	01	03	03	002	00	LOS MAMEYES
29	01	03	03	003	00	EL GUANO
29	01	03	03	004	00	LA BERENJENA
29	01	03	03	005	00	CAZUEZA
29	01	03	03	006	00	BOCA YAITA
29	01	03	03	007	00	SAN JUAN DE BUENA VISTA
29	01	03	03	008	00	BATEY CHIRINO

República Dominicana  
División territorial de Monte Plata, 2009.

Provincia	Municipio	Distrito municipal	Sección	Barrio/paraje	Sub-barrio	Nombre
29	01	03	03	009	00	JOBO DULCE
29	01	03	03	010	00	EL HATILLO
29	01	03	03	011	00	LA CAGUAZA
<b>29</b>	<b>01</b>	<b>03</b>	<b>04</b>	<b>000</b>	<b>00</b>	<b>YABACAO</b>
29	01	03	04	001	00	SABANA DE YABACAO (PUEBLO NUEVO)
29	01	03	04	002	00	BATEY YABACAO
29	01	03	04	003	00	YABACAO ARRIBA
29	01	03	04	004	00	EL TALADO
29	01	03	04	005	00	MATA LOS INDIOS
29	01	03	04	006	00	RINCÓN CANA
29	01	03	04	007	00	LA ALTAGRACIA
29	01	03	04	008	00	CRUZ VERDE
29	01	03	04	009	00	CHUCHO SALAS
29	01	03	04	010	00	LAGUNA CLARA
29	01	03	04	011	00	JOBO GRANDE
29	01	03	04	012	00	SABANA BARRANCA
<b>29</b>	<b>01</b>	<b>04</b>	<b>00</b>	<b>000</b>	<b>00</b>	<b>BOYÁ (D. M.).</b>
<b>29</b>	<b>01</b>	<b>04</b>	<b>01</b>	<b>000</b>	<b>00</b>	<b>BOYÁ (ZONA URBANA)</b>
<b>29</b>	<b>01</b>	<b>04</b>	<b>01</b>	<b>001</b>	<b>00</b>	<b>BOYÁ</b>
29	01	04	01	001	01	BOYÁ
29	01	04	01	001	02	LINDO
29	01	04	01	001	03	MARTÍN SANTANA (FIDEL MARÍA ZAMBRANO)
<b>29</b>	<b>01</b>	<b>04</b>	<b>01</b>	<b>002</b>	<b>00</b>	<b>AGUA SANTA</b>
29	01	04	01	002	01	AGUA SANTA
<b>29</b>	<b>01</b>	<b>04</b>	<b>02</b>	<b>000</b>	<b>00</b>	<b>EL MAMEY</b>
29	01	04	02	001	00	BATISTA
29	01	04	02	002	00	EL CAJUILITO
29	01	04	02	003	00	EL MAMEY
29	01	04	02	004	00	MIRADOR
29	01	04	02	005	00	LOS REYES
29	01	04	02	006	00	LOS PILONES
29	01	04	02	007	00	CILINDRÓN
<b>29</b>	<b>01</b>	<b>04</b>	<b>03</b>	<b>000</b>	<b>00</b>	<b>EL CACIQUE</b>
29	01	04	03	001	00	EL COGOTE
29	01	04	03	002	00	EL NARANJO
29	01	04	03	003	00	EL CACIQUE
29	01	04	03	004	00	LOS RANCHOS
29	01	04	03	005	00	OTAÑA
29	01	04	03	006	00	VICENTE
29	01	04	03	007	00	LAS AUYAMAS
<b>29</b>	<b>01</b>	<b>04</b>	<b>04</b>	<b>000</b>	<b>00</b>	<b>CRUZ MORILLO</b>
29	01	04	04	001	00	GAVILÁN ABAJO
29	01	04	04	002	00	CARA LINDA
29	01	04	04	003	00	GAVILÁN
29	01	04	04	004	00	LOS HOJANCHOS
29	01	04	04	005	00	LOS GUAYOS
29	01	04	04	006	00	ANA SANTANA
29	01	04	04	007	00	LA ANGOSTURA
29	01	04	04	008	00	GENARO
29	01	04	04	009	00	LOS JURUNGOS
29	01	04	04	010	00	CRUCE DE TOÑE
29	01	04	04	011	00	MANÁ LA VIEJA
29	01	04	04	012	00	CRUZ DE MORILLO
29	01	04	04	013	00	LA VIGÍA
29	01	04	04	014	00	EL CAPAZ
29	01	04	04	015	00	EL RODEO
29	01	04	04	016	00	ANA RUIZ
29	01	04	04	017	00	CEIBA SECA
29	01	04	04	018	00	EL HORNO
<b>29</b>	<b>02</b>	<b>00</b>	<b>00</b>	<b>000</b>	<b>00</b>	<b>BAYAGUANA</b>
<b>29</b>	<b>02</b>	<b>01</b>	<b>00</b>	<b>000</b>	<b>00</b>	<b>BAYAGUANA</b>



República Dominicana  
División territorial de Monte Plata, 2009.

Provincia	Municipio	Distrito municipal	Sección	Barrio/paraje	Sub-barrio	Nombre
<b>29</b>	<b>02</b>	<b>01</b>	<b>01</b>	<b>000</b>	<b>00</b>	<b>BAYAGUANA (ZONA URBANA)</b>
<b>29</b>	<b>02</b>	<b>01</b>	<b>01</b>	<b>001</b>	<b>00</b>	<b>EL HOSPITAL</b>
29	02	01	01	001	01	EL HOSPITAL
29	02	01	01	001	02	COMATILLO
29	02	01	01	001	03	LA PALMA
29	02	01	01	001	04	LA PALMILLA O VILLA BALAGUER
<b>29</b>	<b>02</b>	<b>01</b>	<b>01</b>	<b>002</b>	<b>00</b>	<b>SAN JUAN O SAN JOSÉ</b>
29	02	01	01	002	01	SAN JUAN O SAN JOSÉ
<b>29</b>	<b>02</b>	<b>01</b>	<b>01</b>	<b>003</b>	<b>00</b>	<b>CENTRO DEL PUEBLO</b>
29	02	01	01	003	01	CENTRO DEL PUEBLO
<b>29</b>	<b>02</b>	<b>01</b>	<b>01</b>	<b>004</b>	<b>00</b>	<b>LOS MAÑESE</b>
29	02	01	01	004	01	LOS MAÑESE
<b>29</b>	<b>02</b>	<b>01</b>	<b>01</b>	<b>005</b>	<b>00</b>	<b>SANTO CRISTO</b>
29	02	01	01	005	01	SANTO CRISTO
<b>29</b>	<b>02</b>	<b>01</b>	<b>01</b>	<b>006</b>	<b>00</b>	<b>LOS COCOS</b>
29	02	01	01	006	01	LOS COCOS
<b>29</b>	<b>02</b>	<b>01</b>	<b>01</b>	<b>007</b>	<b>00</b>	<b>PUEBLO NUEVO</b>
29	02	01	01	007	01	PUEBLO NUEVO
<b>29</b>	<b>02</b>	<b>01</b>	<b>01</b>	<b>008</b>	<b>00</b>	<b>LA MADAMA</b>
29	02	01	01	008	01	LA MADAMA
<b>29</b>	<b>02</b>	<b>01</b>	<b>01</b>	<b>009</b>	<b>00</b>	<b>ALGARROBO</b>
29	02	01	01	009	01	ALGARROBO
<b>29</b>	<b>02</b>	<b>01</b>	<b>01</b>	<b>010</b>	<b>00</b>	<b>LAUREL</b>
29	02	01	01	010	01	LAUREL
<b>29</b>	<b>02</b>	<b>01</b>	<b>01</b>	<b>011</b>	<b>00</b>	<b>LA CAÑITA</b>
29	02	01	01	011	01	LA CAÑITA
<b>29</b>	<b>02</b>	<b>01</b>	<b>01</b>	<b>012</b>	<b>00</b>	<b>CRISTO REY</b>
29	02	01	01	012	01	CRISTO REY
<b>29</b>	<b>02</b>	<b>01</b>	<b>01</b>	<b>013</b>	<b>00</b>	<b>LAS FLORES</b>
29	02	01	01	013	01	LAS FLORES
<b>29</b>	<b>02</b>	<b>01</b>	<b>01</b>	<b>014</b>	<b>00</b>	<b>VILLA BAYAGUANA (PROYECTO INVI)</b>
29	02	01	01	014	01	VILLA BAYAGUANA (PROYECTO INVI)
<b>29</b>	<b>02</b>	<b>01</b>	<b>01</b>	<b>015</b>	<b>00</b>	<b>PILANCONCITO</b>
29	02	01	01	015	01	PILANCONCITO
<b>29</b>	<b>02</b>	<b>01</b>	<b>01</b>	<b>016</b>	<b>00</b>	<b>LOS AGRÓNOMOS</b>
29	02	01	01	016	01	LOS AGRÓNOMOS
<b>29</b>	<b>02</b>	<b>01</b>	<b>01</b>	<b>017</b>	<b>00</b>	<b>EL SUIZO</b>
29	02	01	01	017	01	EL SUIZO
<b>29</b>	<b>02</b>	<b>01</b>	<b>01</b>	<b>018</b>	<b>00</b>	<b>LA ESPERANZA</b>
29	02	01	01	018	01	LA ESPERANZA
<b>29</b>	<b>02</b>	<b>01</b>	<b>01</b>	<b>019</b>	<b>00</b>	<b>LA TORMENTA</b>
29	02	01	01	019	01	LA TORMENTA
<b>29</b>	<b>02</b>	<b>01</b>	<b>02</b>	<b>000</b>	<b>00</b>	<b>ANTÓN SÁNCHEZ</b>
29	02	01	02	001	00	JUANA ALEJO
29	02	01	02	002	00	LA CEJA
29	02	01	02	003	00	LOS CÓRBANOS
29	02	01	02	004	00	DAJAO
29	02	01	02	005	00	LOS CAGÜEYES
29	02	01	02	006	00	LOS ANONES (LAS CRUCES)
29	02	01	02	007	00	LOS MALANGOS
29	02	01	02	008	00	MOGEA
29	02	01	02	009	00	SABANA LARGA
29	02	01	02	010	00	CONFITERO
29	02	01	02	011	00	EL PLATANAL
29	02	01	02	012	00	ANTÓN SÁNCHEZ
29	02	01	02	014	00	LOS CERROS
29	02	01	02	015	00	EL CHIVO
29	02	01	02	016	00	SABANA DEL ESTADO
29	02	01	02	017	00	LA CABEZA
29	02	01	02	018	00	OJO DE AGUA
29	02	01	02	019	00	MANACLAR

República Dominicana  
División territorial de Monte Plata, 2009.

Provincia	Municipio	Distrito municipal	Sección	Barrio/paraje	Sub-barrio	Nombre
29	02	01	02	020	00	LOS NONAS
29	02	01	02	021	00	CAMPIÑA
29	02	01	02	022	00	LA MANIGUA
29	02	01	02	023	00	LA MANIGÜITA
29	02	01	02	024	00	CEIBA DE LA POCILGA
<b>29</b>	<b>02</b>	<b>01</b>	<b>03</b>	<b>000</b>	<b>00</b>	<b>COJOBAL</b>
29	02	01	03	001	00	AGUA PRIETA
29	02	01	03	002	00	CACHIMÁN
29	02	01	03	003	00	EL PLACER
29	02	01	03	004	00	AGUA BUENA
29	02	01	03	005	00	MALTA MORENA
29	02	01	03	006	00	LA SOLEDAD
29	02	01	03	007	00	EL BOMBÓN
29	02	01	03	008	00	LA CEJA (MATA SANTIAGO DE MENA)
29	02	01	03	009	00	YERBA LARGA
29	02	01	03	010	00	CARABELA ARRIBA
29	02	01	03	011	00	BUENA VISTA
29	02	01	03	012	00	PALMILLA
29	02	01	03	013	00	WASHINGTON
29	02	01	03	014	00	GALLABÓN
29	02	01	03	015	00	LADINO
29	02	01	03	016	00	JUANA LORENZA
29	02	01	03	017	00	BABIECA
29	02	01	03	018	00	EL CUERVO
29	02	01	03	019	00	CAÑUELO (LAS ACEITUNAS)
29	02	01	03	020	00	COJOBAL
29	02	01	03	021	00	EL POMITO
<b>29</b>	<b>02</b>	<b>01</b>	<b>04</b>	<b>000</b>	<b>00</b>	<b>COMATILLO</b>
29	02	01	04	001	00	COMATILLO
29	02	01	04	002	00	SANTA CRUZ
29	02	01	04	003	00	TENTACIÓN
29	02	01	04	004	00	CABUYA
29	02	01	04	005	00	MANAGUA
29	02	01	04	006	00	LA ALTAGRACIA
29	02	01	04	007	00	LA GIRONDA
29	02	01	04	008	00	LAS LOMETAS
29	02	01	04	009	00	ELEGIDO
29	02	01	04	010	00	MATA SANTIAGO
29	02	01	04	011	00	LAS LAJAS
29	02	01	04	012	00	LOS SOSA
29	02	01	04	013	00	LA LAMEDERA
29	02	01	04	014	00	EL CERCADO
29	02	01	04	015	00	SALTO GRANDE
29	02	01	04	016	00	SIERRA DE AGUA
29	02	01	04	017	00	LOS BERROS
29	02	01	04	018	00	LOS CERRITOS
29	02	01	04	019	00	LOS AQUINO
29	02	01	04	020	00	POLONIA
29	02	01	04	021	00	RINCÓN NARANJO
29	02	01	04	022	00	VALLE GRANDE
29	02	01	04	023	00	EL GUAZARAL
29	02	01	04	024	00	SABANETA
29	02	01	04	025	00	PIEDRA CHIQUITA
29	02	01	04	026	00	LA DESEADA
29	02	01	04	027	00	LAGUNA COLORADA
29	02	01	04	028	00	COCA BARRERA
29	02	01	04	029	00	JUAN ESTEBAN
<b>29</b>	<b>02</b>	<b>01</b>	<b>05</b>	<b>000</b>	<b>00</b>	<b>HIDALGO</b>
29	02	01	05	001	00	LOS PEGUERO
29	02	01	05	002	00	LA LOMA
29	02	01	05	003	00	CAMARÓN

República Dominicana  
División territorial de Monte Plata, 2009.

Provincia	Municipio	Distrito municipal	Sección	Barrio/paraje	Sub-barrio	Nombre
29	02	01	05	004	00	SABANA DEL MEDIO
29	02	01	05	005	00	SABANA DE LOS JAVIER
29	02	01	05	006	00	PILANCÓN
29	02	01	05	007	00	LA JABILLA
29	02	01	05	008	00	CAÑADA ARRIBA
29	02	01	05	009	00	CARRIZAL
29	02	01	05	010	00	LOS CARACOLES
29	02	01	05	011	00	LOS GUINEOS
29	02	01	05	012	00	LA LECHUZA
29	02	01	05	013	00	LA BOLITA
29	02	01	05	014	00	LOS MANANTIALES
29	02	01	05	015	00	SIRICU
29	02	01	05	016	00	LA HACIENDA MARÍA
<b>29</b>	<b>02</b>	<b>01</b>	<b>06</b>	<b>000</b>	<b>00</b>	<b>TRINIDAD</b>
29	02	01	06	001	00	TRINIDAD
29	02	01	06	002	00	EL TABLÓN
29	02	01	06	003	00	LOS ANEGADIZOS
29	02	01	06	004	00	GUAZARAL ADENTRO
29	02	01	06	005	00	YUVINITA
29	02	01	06	006	00	LA LOMITA
29	02	01	06	007	00	HIGUERITO
29	02	01	06	008	00	TUNINGO
29	02	01	06	009	00	LOS VALLES
29	02	01	06	010	00	LA CUEVA
29	02	01	06	011	00	EL PRIETO
29	02	01	06	012	00	MANGO LIMPIO
29	02	01	06	013	00	CASTELLANOS
29	02	01	06	014	00	EL GUANITO (EL CENTRO)
29	02	01	06	015	00	PALMA LISA
29	02	01	06	016	00	EL SOMBRERO
29	02	01	06	017	00	SIGAR
29	02	01	06	018	00	CASÚ
<b>29</b>	<b>02</b>	<b>01</b>	<b>07</b>	<b>000</b>	<b>00</b>	<b>YUVINA</b>
29	02	01	07	001	00	MEDIACARA
29	02	01	07	002	00	BATEY LAURA
29	02	01	07	003	00	LOS ARROYOS
29	02	01	07	004	00	BATEY COCINERO
29	02	01	07	005	00	EL VALLE
29	02	01	07	006	00	TOLENTINO
29	02	01	07	007	00	LADINO
29	02	01	07	008	00	LOS VIDAL
29	02	01	07	009	00	MARÍA VIDAL
29	02	01	07	010	00	LA CUARENTA
29	02	01	07	011	00	MATA VERDE
29	02	01	07	012	00	LOS GERMANES
29	02	01	07	013	00	LAS MANUELAS
29	02	01	07	014	00	LAS MATAS DE GUABATICO
29	02	01	07	015	00	LA MATA DE LOS REYES
29	02	01	07	016	00	LOS REYES
29	02	01	07	017	00	COREA
29	02	01	07	018	00	MATA DE FELIPITO
29	02	01	07	019	00	EL JOBO
29	02	01	07	020	00	CUEVA DE VALERIO
29	02	01	07	021	00	BATEY CEA
29	02	01	07	022	00	MEDIA CARA ARRIBA
29	02	01	07	023	00	LAS PIÑAS
29	02	01	07	024	00	DOÑA ISABEL
29	02	01	07	025	00	PUEBLO NUEVO
29	02	01	07	026	00	EL COPEY
29	02	01	07	027	00	EL RINCÓN
29	02	01	07	028	00	LOS MAMEYES

República Dominicana  
División territorial de Monte Plata, 2009.

Provincia	Municipio	Distrito municipal	Sección	Barrio/paraje	Sub-barrio	Nombre
29	02	01	07	029	00	LOS ARROYOS ARRIBA
29	02	01	07	030	00	COROZAL
29	02	01	07	031	00	PULGARÍN
29	02	01	07	032	00	JUAN TOMÁS
29	02	01	07	033	00	YUVINA
29	02	01	07	034	00	JINA COPIOSA
29	02	01	07	035	00	MARISOL
29	02	01	07	036	00	EL HIGÜERO
29	02	01	07	037	00	YABACAO
29	02	01	07	038	00	LA GINA
29	02	01	07	039	00	EL BEBEDERO
<b>29</b>	<b>03</b>	<b>00</b>	<b>00</b>	<b>000</b>	<b>00</b>	<b>SABANA GRANDE DE BOYÁ</b>
<b>29</b>	<b>03</b>	<b>01</b>	<b>00</b>	<b>000</b>	<b>00</b>	<b>SABANA GRANDE DE BOYÁ</b>
<b>29</b>	<b>03</b>	<b>01</b>	<b>01</b>	<b>000</b>	<b>00</b>	<b>SABANA GRANDE DE BOYÁ (ZONA URBANA)</b>
<b>29</b>	<b>03</b>	<b>01</b>	<b>01</b>	<b>001</b>	<b>00</b>	<b>EL CEMENTERIO O LA MILAGROSA</b>
29	03	01	01	001	01	EL CEMENTERIO O LA MILAGROSA
<b>29</b>	<b>03</b>	<b>01</b>	<b>01</b>	<b>002</b>	<b>00</b>	<b>LA CHAMUSCADA</b>
29	03	01	01	002	01	LA CHAMUSCADA
<b>29</b>	<b>03</b>	<b>01</b>	<b>01</b>	<b>003</b>	<b>00</b>	<b>CENTRO DEL PUEBLO</b>
29	03	01	01	003	01	CENTRO DEL PUEBLO
<b>29</b>	<b>03</b>	<b>01</b>	<b>01</b>	<b>004</b>	<b>00</b>	<b>PUEBLO NUEVO</b>
29	03	01	01	004	01	PUEBLO NUEVO
29	03	01	01	004	02	RESIDENCIAL VIANO AZCONA
<b>29</b>	<b>03</b>	<b>01</b>	<b>01</b>	<b>005</b>	<b>00</b>	<b>EL DEPORTIVO</b>
29	03	01	01	005	01	EL DEPORTIVO
<b>29</b>	<b>03</b>	<b>01</b>	<b>01</b>	<b>006</b>	<b>00</b>	<b>LAS CAÑITAS</b>
29	03	01	01	006	01	LAS CAÑITAS
<b>29</b>	<b>03</b>	<b>01</b>	<b>01</b>	<b>007</b>	<b>00</b>	<b>EL QUILOMBO</b>
29	03	01	01	007	01	EL QUILOMBO
<b>29</b>	<b>03</b>	<b>01</b>	<b>01</b>	<b>008</b>	<b>00</b>	<b>LA ESCUELA O ENSANCHE ESCOLAR</b>
29	03	01	01	008	01	LA ESCUELA O ENSANCHE ESCOLAR
29	03	01	01	008	02	INVI-CEA
29	03	01	01	008	03	CEA-GANA
<b>29</b>	<b>03</b>	<b>01</b>	<b>01</b>	<b>009</b>	<b>00</b>	<b>EL 15</b>
29	03	01	01	009	01	EL 15
<b>29</b>	<b>03</b>	<b>01</b>	<b>01</b>	<b>010</b>	<b>00</b>	<b>EL ANILLO O EL BRISAL</b>
29	03	01	01	010	01	EL ANILLO O EL BRISAL
<b>29</b>	<b>03</b>	<b>01</b>	<b>01</b>	<b>011</b>	<b>00</b>	<b>BRISAS DEL ESTE</b>
29	03	01	01	011	01	BRISAS DEL ESTE
<b>29</b>	<b>03</b>	<b>01</b>	<b>01</b>	<b>012</b>	<b>00</b>	<b>LAS MERCEDES</b>
29	03	01	01	012	01	LAS MERCEDES
<b>29</b>	<b>03</b>	<b>01</b>	<b>01</b>	<b>013</b>	<b>00</b>	<b>LAS FLORES</b>
29	03	01	01	013	01	LAS FLORES
<b>29</b>	<b>03</b>	<b>01</b>	<b>01</b>	<b>014</b>	<b>00</b>	<b>EL MATADERO</b>
29	03	01	01	014	01	EL MATADERO
<b>29</b>	<b>03</b>	<b>01</b>	<b>01</b>	<b>015</b>	<b>00</b>	<b>LA EMISORA</b>
29	03	01	01	015	01	LA EMISORA
<b>29</b>	<b>03</b>	<b>01</b>	<b>01</b>	<b>016</b>	<b>00</b>	<b>LA GALLERA</b>
29	03	01	01	016	01	LA GALLERA
<b>29</b>	<b>03</b>	<b>01</b>	<b>01</b>	<b>017</b>	<b>00</b>	<b>PLAY VIEJO O TERCERA BASE</b>
29	03	01	01	017	01	PLAY VIEJO O TERCERA BASE
<b>29</b>	<b>03</b>	<b>01</b>	<b>01</b>	<b>018</b>	<b>00</b>	<b>LOS GUANDULES</b>
29	03	01	01	018	01	LOS GUANDULES
<b>29</b>	<b>03</b>	<b>01</b>	<b>01</b>	<b>019</b>	<b>00</b>	<b>RESIDENCIAL ARCOIRIS</b>
29	03	01	01	019	01	RESIDENCIAL ARCOIRIS
<b>29</b>	<b>03</b>	<b>01</b>	<b>02</b>	<b>000</b>	<b>00</b>	<b>CABEZA DE TORO</b>
29	03	01	02	001	00	SABANA LARGA DE COJOBAL
29	03	01	02	002	00	LOS HOYOS DEL HARA
29	03	01	02	003	00	BATEY SABANA LARGA
29	03	01	02	004	00	EL PUENTE
29	03	01	02	005	00	BATEY GALENO O GALIANO

República Dominicana  
División territorial de Monte Plata, 2009.

Provincia	Municipio	Distrito municipal	Sección	Barrio/paraje	Sub-barrio	Nombre
29	03	01	02	006	00	CABEZA DE TORO
29	03	01	02	007	00	EL PLAN
29	03	01	02	008	00	EL CERCADO
29	03	01	02	009	00	EL LIAL
29	03	01	02	010	00	LA NUEZ
29	03	01	02	011	00	LOVATÓN
29	03	01	02	012	00	LOS AGUACATES
29	03	01	02	013	00	LOS POMOS
29	03	01	02	014	00	MALUCO
29	03	01	02	015	00	AMACEYES
29	03	01	02	016	00	LA VIGÍA
29	03	01	02	017	00	CILINDRÓN
29	03	01	02	018	00	MATASECO
<b>29</b>	<b>03</b>	<b>01</b>	<b>03</b>	<b>000</b>	<b>00</b>	<b>JUAN SÁNCHEZ</b>
29	03	01	03	001	00	BATEY ALTAGRACIA
29	03	01	03	002	00	BATEY ZAPOTE
29	03	01	03	003	00	BATEY PIRACO
29	03	01	03	004	00	BATEY JUAN SÁNCHEZ
29	03	01	03	005	00	BATEY ARA
29	03	01	03	006	00	BATEY LAS CHARCAS
29	03	01	03	007	00	BATEY ASERRADERO
29	03	01	03	008	00	BATEY ENRIQUILLO
29	03	01	03	009	00	BATEY COJOBAL
29	03	01	03	010	00	LA SAVITA
29	03	01	03	011	00	BATEY EL TRIPLE
29	03	01	03	012	00	LOS CORRALES DEL CEA
<b>29</b>	<b>03</b>	<b>01</b>	<b>04</b>	<b>000</b>	<b>00</b>	<b>PAYABO</b>
29	03	01	04	001	00	HATO SAN PEDRO
29	03	01	04	002	00	PALMAR VIEJO
29	03	01	04	003	00	BUENA VISTA
29	03	01	04	004	00	SAN ANTONIO
29	03	01	04	005	00	LA CHAMUSCADA
29	03	01	04	006	00	BATEY LUNA
29	03	01	04	007	00	ESPERANZA
29	03	01	04	008	00	LOS GUINEOS
29	03	01	04	009	00	RINCÓN CLARO
29	03	01	04	010	00	SANTA ROSA
29	03	01	04	011	00	COMADREJA
29	03	01	04	012	00	NUEVO AMBIENTE
<b>29</b>	<b>03</b>	<b>02</b>	<b>00</b>	<b>000</b>	<b>00</b>	<b>GONZALO (D. M.).</b>
<b>29</b>	<b>03</b>	<b>02</b>	<b>01</b>	<b>000</b>	<b>00</b>	<b>GONZALO (ZONA URBANA)</b>
<b>29</b>	<b>03</b>	<b>02</b>	<b>01</b>	<b>001</b>	<b>00</b>	<b>CENTRO DEL PUEBLO</b>
29	03	02	01	001	01	CENTRO DEL PUEBLO
<b>29</b>	<b>03</b>	<b>02</b>	<b>01</b>	<b>002</b>	<b>00</b>	<b>LOS CACHIMBOS</b>
29	03	02	01	002	01	LOS CACHIMBOS
<b>29</b>	<b>03</b>	<b>02</b>	<b>01</b>	<b>003</b>	<b>00</b>	<b>EL PLAY</b>
29	03	02	01	003	01	EL PLAY
<b>29</b>	<b>03</b>	<b>02</b>	<b>01</b>	<b>004</b>	<b>00</b>	<b>RAMÓN ROSA</b>
29	03	02	01	004	01	RAMÓN ROSA
29	03	02	01	004	02	EL INVI
<b>29</b>	<b>03</b>	<b>02</b>	<b>01</b>	<b>005</b>	<b>00</b>	<b>VERDE</b>
29	03	02	01	005	01	VERDE
29	03	02	01	005	02	EL NUEVO PLAY
<b>29</b>	<b>03</b>	<b>02</b>	<b>02</b>	<b>000</b>	<b>00</b>	<b>LOS LIMONES</b>
29	03	02	02	001	00	LOS LIMONES
29	03	02	02	002	00	LAS CABIRNAS
29	03	02	02	003	00	PALO DE COA
29	03	02	02	004	00	LOS BALATACES
29	03	02	02	005	00	LAMBEDERA
29	03	02	02	006	00	LOS HAITISES
29	03	02	02	007	00	LA CUEVA

República Dominicana  
División territorial de Monte Plata, 2009.

Provincia	Municipio	Distrito municipal	Sección	Barrio/paraje	Sub-barrio	Nombre
29	03	02	02	008	00	YAYAL
29	03	02	02	009	00	LA ENTRADA DE LAS CABIRMAS
29	03	02	02	010	00	EL CONGO
29	03	02	02	011	00	LOS ARROYITOS
29	03	02	02	012	00	LAS CACATAS
29	03	02	02	013	00	MATA DE LIMÓN (VAMOS ENTRANDO)
29	03	02	02	014	00	LA SIERRA (ALTO DE LAS FLORES)
<b>29</b>	<b>03</b>	<b>02</b>	<b>03</b>	<b>000</b>	<b>00</b>	<b>BATEY LA TARANA</b>
29	03	02	03	001	00	BATEY LA TARANA
29	03	02	03	002	00	LA TALA DE SÁNCHEZ
29	03	02	03	003	00	MONTE CLARO
29	03	02	03	004	00	BATEY LOS ARROYOS
29	03	02	03	005	00	GONZALO
<b>29</b>	<b>03</b>	<b>02</b>	<b>04</b>	<b>000</b>	<b>00</b>	<b>BATEY SABANA LARGA</b>
29	03	02	04	001	00	BATEY SABANA LARGA DE GONZALO
29	03	02	04	002	00	LA OZÚA
29	03	02	04	003	00	CEIBA DE LA POCILGA
29	03	02	04	004	00	BATEY VARA DE CAPÁ
29	03	02	04	005	00	LAGUNA COLORADA
29	03	02	04	006	00	LA MANIGÚITA
29	03	02	04	007	00	LOS NARANJOS
29	03	02	04	008	00	BATEY NUEVO
29	03	02	04	009	00	BATEY CARMONA
29	03	02	04	010	00	BATEY MEJÍA
29	03	02	04	011	00	LA CONSTRUCCIÓN
29	03	02	04	012	00	SABANA GRANDE DE BOYÁ (HOYO DE PUTA)
<b>29</b>	<b>03</b>	<b>03</b>	<b>00</b>	<b>000</b>	<b>00</b>	<b>MAJAGUAL (D. M.).</b>
<b>29</b>	<b>03</b>	<b>03</b>	<b>01</b>	<b>000</b>	<b>00</b>	<b>MAJAGUAL (ZONA URBANA)</b>
<b>29</b>	<b>03</b>	<b>03</b>	<b>01</b>	<b>001</b>	<b>00</b>	<b>CENTRO DEL PUEBLO</b>
29	03	03	01	001	01	CENTRO DEL PUEBLO
<b>29</b>	<b>03</b>	<b>03</b>	<b>01</b>	<b>002</b>	<b>00</b>	<b>RINCÓN SOLO</b>
29	03	03	01	002	01	RINCÓN SOLO
<b>29</b>	<b>03</b>	<b>03</b>	<b>01</b>	<b>003</b>	<b>00</b>	<b>LA GALLERA</b>
29	03	03	01	003	01	LA GALLERA
<b>29</b>	<b>03</b>	<b>03</b>	<b>01</b>	<b>004</b>	<b>00</b>	<b>SAN JOSÉ</b>
29	03	03	01	004	01	SAN JOSÉ
<b>29</b>	<b>03</b>	<b>03</b>	<b>01</b>	<b>005</b>	<b>00</b>	<b>BALSA MALA</b>
29	03	03	01	005	01	BALSA MALA
<b>29</b>	<b>03</b>	<b>03</b>	<b>01</b>	<b>006</b>	<b>00</b>	<b>EL PLAY</b>
29	03	03	01	006	01	EL PLAY
<b>29</b>	<b>03</b>	<b>03</b>	<b>01</b>	<b>007</b>	<b>00</b>	<b>LA LAGUNA</b>
29	03	03	01	007	01	LA LAGUNA
<b>29</b>	<b>03</b>	<b>03</b>	<b>01</b>	<b>008</b>	<b>00</b>	<b>MONO MOJAO</b>
29	03	03	01	008	01	MONO MOJAO
<b>29</b>	<b>03</b>	<b>03</b>	<b>02</b>	<b>000</b>	<b>00</b>	<b>FRANCISQUITO</b>
29	03	03	02	001	00	FRANCISQUITO ABAJO
29	03	03	02	002	00	FRANCISQUITO ARRIBA
29	03	03	02	003	00	PIEDRA DEL GRILLO O GRILLO
29	03	03	02	004	00	PALACIO
<b>29</b>	<b>03</b>	<b>03</b>	<b>03</b>	<b>000</b>	<b>00</b>	<b>LA CHINA</b>
29	03	03	03	001	00	LA CHINA
29	03	03	03	002	00	HIGUERITO
29	03	03	03	003	00	EL MANGUITO
29	03	03	03	004	00	BAÑADERO
29	03	03	03	005	00	LA SELVA
29	03	03	03	006	00	EL CEDRO
29	03	03	03	007	00	VIETNAM
29	03	03	03	008	00	EL BARRIO
29	03	03	03	009	00	BATEY NUEVO
<b>29</b>	<b>03</b>	<b>03</b>	<b>04</b>	<b>000</b>	<b>00</b>	<b>LOS MAPOLOS</b>
29	03	03	04	001	00	MAPOLO ARRIBA

República Dominicana  
División territorial de Monte Plata, 2009.

Provincia	Municipio	Distrito municipal	Sección	Barrio/paraje	Sub-barrio	Nombre
29	03	03	04	002	00	MAPOLO ABAJO
29	03	03	04	003	00	EL CEDRITO
29	03	03	04	004	00	OJO DE AGUA
29	03	03	04	005	00	LA RESBALOSA
29	03	03	04	006	00	ARROYITO
29	03	03	04	007	00	LA CERCA
29	03	03	04	008	00	LOS CUACOS
29	03	03	04	009	00	TALA DE SÁNCHEZ
29	03	03	04	010	00	MANACLAI
29	03	03	04	011	00	LOS MALANGOS
29	03	03	04	012	00	EL 42 DE LOS MAPOLOS
<b>29</b>	<b>04</b>	<b>00</b>	<b>00</b>	<b>000</b>	<b>00</b>	<b>YAMASÁ</b>
<b>29</b>	<b>04</b>	<b>01</b>	<b>00</b>	<b>000</b>	<b>00</b>	<b>YAMASÁ</b>
<b>29</b>	<b>04</b>	<b>01</b>	<b>01</b>	<b>000</b>	<b>00</b>	<b>YAMASÁ (ZONA URBANA)</b>
<b>29</b>	<b>04</b>	<b>01</b>	<b>01</b>	<b>001</b>	<b>00</b>	<b>JUAN PABLO DUARTE</b>
29	04	01	01	001	01	JUAN PABLO DUARTE
<b>29</b>	<b>04</b>	<b>01</b>	<b>01</b>	<b>002</b>	<b>00</b>	<b>LAS FLORES</b>
29	04	01	01	002	01	LAS FLORES
<b>29</b>	<b>04</b>	<b>01</b>	<b>01</b>	<b>003</b>	<b>00</b>	<b>LOS ALMENDROS</b>
29	04	01	01	003	01	LOS ALMENDROS
<b>29</b>	<b>04</b>	<b>01</b>	<b>01</b>	<b>004</b>	<b>00</b>	<b>CIGÜELILLO</b>
29	04	01	01	004	01	CIGÜELILLO
<b>29</b>	<b>04</b>	<b>01</b>	<b>01</b>	<b>005</b>	<b>00</b>	<b>EL MULO</b>
29	04	01	01	005	01	EL MULO
29	04	01	01	005	02	LAS ACACIAS
29	04	01	01	005	03	LOS COQUITOS
<b>29</b>	<b>04</b>	<b>01</b>	<b>01</b>	<b>006</b>	<b>00</b>	<b>EL NUEVO CAMINO O LOS COME SOLOS</b>
29	04	01	01	006	01	EL NUEVO CAMINO O LOS COME SOLOS
<b>29</b>	<b>04</b>	<b>01</b>	<b>01</b>	<b>007</b>	<b>00</b>	<b>RINCÓN</b>
29	04	01	01	007	01	RINCÓN
<b>29</b>	<b>04</b>	<b>01</b>	<b>01</b>	<b>008</b>	<b>00</b>	<b>LA COLORADA</b>
29	04	01	01	008	01	LA COLORADA
<b>29</b>	<b>04</b>	<b>01</b>	<b>01</b>	<b>009</b>	<b>00</b>	<b>CANTA MACO</b>
29	04	01	01	009	01	CANTA MACO
<b>29</b>	<b>04</b>	<b>01</b>	<b>01</b>	<b>010</b>	<b>00</b>	<b>EL INVI</b>
29	04	01	01	010	01	EL INVI
<b>29</b>	<b>04</b>	<b>01</b>	<b>01</b>	<b>011</b>	<b>00</b>	<b>LA PLANTA</b>
29	04	01	01	011	01	LA PLANTA
<b>29</b>	<b>04</b>	<b>01</b>	<b>01</b>	<b>012</b>	<b>00</b>	<b>LA GALLERA</b>
29	04	01	01	012	01	LA GALLERA
<b>29</b>	<b>04</b>	<b>01</b>	<b>01</b>	<b>013</b>	<b>00</b>	<b>NUEVOS HORIZONTES</b>
29	04	01	01	013	01	NUEVOS HORIZONTES
<b>29</b>	<b>04</b>	<b>01</b>	<b>01</b>	<b>014</b>	<b>00</b>	<b>CERCADILLO</b>
29	04	01	01	014	01	CERCADILLO
29	04	01	01	014	02	LAS FLORES
<b>29</b>	<b>04</b>	<b>01</b>	<b>02</b>	<b>000</b>	<b>00</b>	<b>LA JINA</b>
29	04	01	02	001	00	LA JABILLA
29	04	01	02	002	00	LA GINA
29	04	01	02	003	00	LOS GUINEOS
29	04	01	02	004	00	PIEDRA AZUL
29	04	01	02	005	00	LA CUCHILLA
29	04	01	02	006	00	PEPE PÉREZ
29	04	01	02	007	00	ARROYO MAJAGUA
29	04	01	02	008	00	EL LLANO
29	04	01	02	009	00	CAMARÓN DE LOS GUINEOS
29	04	01	02	010	00	PIEDROSO (PEDROSO)
29	04	01	02	011	00	PIEDROSITO (PEDROSITO)
29	04	01	02	012	00	OZAMA ARRIBA
29	04	01	02	013	00	ARROYO RANCHO
29	04	01	02	014	00	EL SIETE
29	04	01	02	015	00	EL CINCO

República Dominicana  
División territorial de Monte Plata, 2009.

Provincia	Municipio	Distrito municipal	Sección	Barrio/paraje	Sub-barrio	Nombre
29	04	01	02	016	00	CUANCE
29	04	01	02	017	00	PALO BONITO
29	04	01	02	018	00	CRUCE DE RÍO VERDE
29	04	01	02	019	00	CANSA MANCEBO
29	04	01	02	020	00	EL VEINTE
29	04	01	02	021	00	EL AVIÓN
<b>29</b>	<b>04</b>	<b>01</b>	<b>03</b>	<b>000</b>	<b>00</b>	<b>HATO VIEJO</b>
29	04	01	03	001	00	GUANUMITA
29	04	01	03	002	00	COLORADO
29	04	01	03	003	00	ARROYO INDIO
29	04	01	03	004	00	LA CUNETA
29	04	01	03	005	00	LA JAGÜITA
29	04	01	03	006	00	RÍO ARRIBA
29	04	01	03	007	00	EL CAPÁ
29	04	01	03	008	00	PALO PRIETO
29	04	01	03	009	00	EL NARANJO
29	04	01	03	010	00	MAIMÓN
29	04	01	03	011	00	LA CUCHILLA
29	04	01	03	012	00	CONSUELO
29	04	01	03	013	00	BOCA DE MAYITA
29	04	01	03	014	00	LOMA REGINA
29	04	01	03	015	00	LA MATA CIMARRONA
29	04	01	03	016	00	SABANITA AL MEDIO
29	04	01	03	017	00	SABANA POTRERO
29	04	01	03	018	00	EL RANCHITO
29	04	01	03	019	00	SABANA NOVILLO
29	04	01	03	020	00	SABANA GRANDE
29	04	01	03	021	00	MONTE RECIO
29	04	01	03	022	00	SABANA PIEDRA
29	04	01	03	023	00	MIRADOR
29	04	01	03	024	00	LOS ANGELITOS
29	04	01	03	025	00	LA ESTANCIA
29	04	01	03	026	00	LOS LANOS
29	04	01	03	027	00	LEDESMA
29	04	01	03	028	00	LOMA CAMBELÉN
29	04	01	03	029	00	PIEDRA GRANDE
<b>29</b>	<b>04</b>	<b>01</b>	<b>04</b>	<b>000</b>	<b>00</b>	<b>LOS JOBILLOS</b>
29	04	01	04	001	00	BATEY GUAZUMITA
29	04	01	04	002	00	BATEY NUEVO
29	04	01	04	003	00	BATEY EL CAÑO
29	04	01	04	004	00	BATEY ANTONCI
29	04	01	04	005	00	LA MINA
29	04	01	04	006	00	JUNQUITO
29	04	01	04	007	00	LA CEJA (BATEY LA MAYA)
29	04	01	04	008	00	LA PARED
29	04	01	04	009	00	LA VIGÍA (CAJAREQUE)
29	04	01	04	010	00	LOS JOBILLOS
29	04	01	04	011	00	BATEY LOS JOBILLOS
29	04	01	04	012	00	LA FELICITA
29	04	01	04	013	00	CUESTA DEL JOBO
<b>29</b>	<b>04</b>	<b>01</b>	<b>05</b>	<b>000</b>	<b>00</b>	<b>PANTOA</b>
29	04	01	05	001	00	DAJAO
29	04	01	05	002	00	LA BLANCA
29	04	01	05	003	00	LOS ALMENDROS
29	04	01	05	004	00	LA PATILLA
29	04	01	05	005	00	EL LOBO
29	04	01	05	007	00	LA GORRETA
29	04	01	05	008	00	EL CAIMITO
29	04	01	05	009	00	EL MOGOTE
<b>29</b>	<b>04</b>	<b>01</b>	<b>06</b>	<b>000</b>	<b>00</b>	<b>SAN ANTONIO</b>
29	04	01	06	001	00	SAN ANTONIO



República Dominicana  
División territorial de Monte Plata, 2009.

Provincia	Municipio	Distrito municipal	Sección	Barrio/paraje	Sub-barrio	Nombre
29	04	01	06	002	00	LA LAMBEDERA
29	04	01	06	003	00	LOS ALGARROBOS
29	04	01	06	004	00	LA JOYA
29	04	01	06	005	00	LOS BAÑADEROS
29	04	01	06	006	00	LA PARCELA
29	04	01	06	007	00	LOMA DE MARCELO
29	04	01	06	008	00	LOS MOSQUITOS
29	04	01	06	009	00	PANTOITA
29	04	01	06	010	00	MAYIGA ARRIBA
29	04	01	06	011	00	ZAYAS
29	04	01	06	012	00	MOREY
29	04	01	06	013	00	JAGUA ABAJO
29	04	01	06	014	00	JAGUA MOCHA
29	04	01	06	015	00	EL ZAPOTE
29	04	01	06	016	00	EL PLACER
29	04	01	06	017	00	LA CUABA
<b>29</b>	<b>04</b>	<b>02</b>	<b>00</b>	<b>000</b>	<b>00</b>	<b>LOS BOTADOS (D. M.).</b>
<b>29</b>	<b>04</b>	<b>02</b>	<b>01</b>	<b>000</b>	<b>00</b>	<b>LOS BOTADOS (ZONA URBANA)</b>
<b>29</b>	<b>04</b>	<b>02</b>	<b>01</b>	<b>001</b>	<b>00</b>	<b>LOS BOTADOS</b>
29	04	02	01	001	01	LOS BOTADOS
29	04	02	01	001	02	EL CRUCE DE LOS BOTADOS
29	04	02	01	001	03	LOS MANGOS
29	04	02	01	001	04	LOS ALVINOS (ALBINOS)
<b>29</b>	<b>04</b>	<b>02</b>	<b>01</b>	<b>002</b>	<b>00</b>	<b>LA JABILLA</b>
29	04	02	01	002	01	LA JABILLA
<b>29</b>	<b>04</b>	<b>02</b>	<b>01</b>	<b>003</b>	<b>00</b>	<b>LOS SOLARES O LA CAÑA</b>
29	04	02	01	003	01	LOS SOLARES O LA CAÑA
29	04	02	01	003	02	LA PALMITA ABAJO
29	04	02	01	003	03	LA PALMITA ARRIBA
<b>29</b>	<b>04</b>	<b>02</b>	<b>01</b>	<b>004</b>	<b>00</b>	<b>PUEBLO NUEVO</b>
29	04	02	01	004	01	PUEBLO NUEVO
<b>29</b>	<b>04</b>	<b>02</b>	<b>02</b>	<b>000</b>	<b>00</b>	<b>LOS BOTADOS</b>
29	04	02	02	001	00	RESOLÍ
<b>29</b>	<b>04</b>	<b>02</b>	<b>03</b>	<b>000</b>	<b>00</b>	<b>CAMARÓN</b>
29	04	02	03	001	00	CAMARÓN
29	04	02	03	002	00	EL PALMARITO
29	04	02	03	003	00	LA SABANA
29	04	02	03	004	00	LOS ARROYOS
29	04	02	03	005	00	LOMA AL MEDIO
29	04	02	03	006	00	LOS ASIENTOS
<b>29</b>	<b>04</b>	<b>02</b>	<b>04</b>	<b>000</b>	<b>00</b>	<b>LA COLA</b>
29	04	02	04	001	00	EL TABLÓN
29	04	02	04	002	00	LA COLA
29	04	02	04	003	00	LA SALSA O LA ZARZA
29	04	02	04	004	00	LA MANACLA
29	04	02	04	005	00	EL JENGIBRE
29	04	02	04	006	00	EL CERCADO
<b>29</b>	<b>04</b>	<b>02</b>	<b>05</b>	<b>000</b>	<b>00</b>	<b>LA MAYA</b>
29	04	02	05	001	00	LAS MAYAS
29	04	02	05	002	00	LA PIÑA
29	04	02	05	003	00	BATEY LAS MAYITAS
29	04	02	05	004	00	BATEY YAGUA
29	04	02	05	005	00	LOS CALLEJONES
<b>29</b>	<b>04</b>	<b>02</b>	<b>06</b>	<b>000</b>	<b>00</b>	<b>REPARADERO</b>
29	04	02	06	001	00	LOS CAÑOS
29	04	02	06	002	00	HORMIGUERO
29	04	02	06	003	00	REPARADERO
29	04	02	06	004	00	BATEY SECO
29	04	02	06	005	00	EL 35
29	04	02	06	006	00	MELÉNDEZ
29	04	02	06	007	00	HOJA ANCHA







República Dominicana  
División territorial de Monte Plata, 2009.

Provincia	Municipio	Distrito municipal	Sección	Barrio/paraje	Sub-barrio	Nombre
29	04	02	06	008	00	PALO SECO
<b>29</b>	<b>04</b>	<b>02</b>	<b>07</b>	<b>000</b>	<b>00</b>	<b>LA YAUTÍA</b>
29	04	02	07	001	00	LA YAUTÍA
29	04	02	07	002	00	LA LOMITA II
<b>29</b>	<b>05</b>	<b>00</b>	<b>00</b>	<b>000</b>	<b>00</b>	<b>PERALVILLO</b>
<b>29</b>	<b>05</b>	<b>01</b>	<b>00</b>	<b>000</b>	<b>00</b>	<b>PERALVILLO</b>
<b>29</b>	<b>05</b>	<b>01</b>	<b>01</b>	<b>000</b>	<b>00</b>	<b>PERALVILLO (ZONA URBANA)</b>
<b>29</b>	<b>05</b>	<b>01</b>	<b>01</b>	<b>001</b>	<b>00</b>	<b>LA PLACETA</b>
29	05	01	01	001	01	LA PLACETA
29	05	01	01	001	02	EL PUEBLECITO
29	05	01	01	001	03	LAS FLORES
<b>29</b>	<b>05</b>	<b>01</b>	<b>01</b>	<b>002</b>	<b>00</b>	<b>LA PEGUERO</b>
29	05	01	01	002	01	LA PEGUERO
<b>29</b>	<b>05</b>	<b>01</b>	<b>01</b>	<b>003</b>	<b>00</b>	<b>DIONICIO</b>
29	05	01	01	003	01	EL DESPEGAO
29	05	01	01	003	02	DIONICIO ABAJO
29	05	01	01	003	03	DIONICIO ARRIBA
<b>29</b>	<b>05</b>	<b>01</b>	<b>01</b>	<b>004</b>	<b>00</b>	<b>EL CASERÍO</b>
29	05	01	01	004	01	EL CASERÍO
29	05	01	01	004	02	EL CASERÍO ABAJO O LOS VARGAS
29	05	01	01	004	03	LA PAZ O LA GARATA
<b>29</b>	<b>05</b>	<b>01</b>	<b>01</b>	<b>005</b>	<b>00</b>	<b>LA MAJAGUA</b>
29	05	01	01	005	01	EL MILLÓN
29	05	01	01	005	02	LA MAJAGUA ARRIBA
29	05	01	01	005	03	LA MAJAGUA ABAJO
<b>29</b>	<b>05</b>	<b>01</b>	<b>01</b>	<b>006</b>	<b>00</b>	<b>EL MANGUITO</b>
29	05	01	01	006	01	EL MANGUITO
<b>29</b>	<b>05</b>	<b>01</b>	<b>02</b>	<b>000</b>	<b>00</b>	<b>GUÁZUMA</b>
29	05	01	02	001	00	LA GUÁZUMA
29	05	01	02	002	00	MATEO PICO
29	05	01	02	003	00	EL CARMEN
29	05	01	02	004	00	LA GUARDIA ABAJO
29	05	01	02	005	00	LA LAGUNA
29	05	01	02	006	00	BATEY LA GUÁZUMA
29	05	01	02	007	00	MANAO PILÓN
29	05	01	02	008	00	HOYA FRESCA
29	05	01	02	009	00	PEKÍN
29	05	01	02	010	00	EL HIGO
29	05	01	02	011	00	JIMINILLO
29	05	01	02	012	00	LOS COQUITOS
29	05	01	02	013	00	CERRO LARGO
29	05	01	02	014	00	LA GUARDIA ARRIBA
29	05	01	02	015	00	COROZO ARRIBA
29	05	01	02	016	00	COROZO ABAJO
<b>29</b>	<b>05</b>	<b>01</b>	<b>03</b>	<b>000</b>	<b>00</b>	<b>CUABA</b>
29	05	01	03	001	00	CUARCE (CUANCE)
29	05	01	03	002	00	LAMBEDERA
29	05	01	03	003	00	LOS HOJANCHOS
29	05	01	03	004	00	SAMBRANITA
29	05	01	03	005	00	CUANCITA
29	05	01	03	006	00	SERRALLÉS
29	05	01	03	007	00	MATA DE PLÁTANO
29	05	01	03	008	00	EL PICO
29	05	01	03	009	00	LA HORQUETA
29	05	01	03	010	00	LA CUABA ARRIBA
29	05	01	03	011	00	LA RECTA
29	05	01	03	012	00	LA ENSENADA
29	05	01	03	013	00	LA TRAVESÍA
29	05	01	03	014	00	LA CUABA ABAJO
29	05	01	03	015	00	EL CALLEJÓN
29	05	01	03	016	00	QUIJÁ QUIETA

República Dominicana  
División territorial de Monte Plata, 2009.

Provincia	Municipio	Distrito municipal	Sección	Barrio/paraje	Sub-barrio	Nombre
29	05	01	03	017	00	SERRALLÉS ADENTRO
29	05	01	03	018	00	LOS GUAYABOS
29	05	01	03	019	00	SANTA LUCÍA
29	05	01	03	020	00	EL PLAY
29	05	01	03	021	00	BARRIO LA 42
29	05	01	03	022	00	ARROYO CUABA
<b>29</b>	<b>05</b>	<b>01</b>	<b>04</b>	<b>000</b>	<b>00</b>	<b>CENTRO PENZO</b>
29	05	01	04	001	00	JORUNGO
29	05	01	04	002	00	BERNARDINO
29	05	01	04	003	00	LOS MORONES
29	05	01	04	004	00	LA CERCA PENZO
29	05	01	04	005	00	LA JAGÜITA
29	05	01	04	006	00	ARROYO GRANDE
29	05	01	04	007	00	BEJUCO COLORAO
29	05	01	04	008	00	EL MATE
29	05	01	04	009	00	EL MEMISO
29	05	01	04	010	00	CENTRO PENZO
29	05	01	04	011	00	EL CALVARIO
29	05	01	04	012	00	LOS CAMBRONES
29	05	01	04	013	00	LA BRUJA
29	05	01	04	014	00	MACUMAS
29	05	01	04	015	00	PENZO ARRIBA
<b>29</b>	<b>05</b>	<b>01</b>	<b>05</b>	<b>000</b>	<b>00</b>	<b>LA PLACETA</b>
29	05	01	05	001	00	EL CANTÓN
29	05	01	05	002	00	LOS ARROYOS
29	05	01	05	003	00	EL CAFÉ
29	05	01	05	004	00	LA CERCA
29	05	01	05	005	00	EL CAPÁ
29	05	01	05	006	00	LA PEGUERA
29	05	01	05	007	00	CAMARÓN
29	05	01	05	008	00	TIERRA MALA
29	05	01	05	009	00	EL MANGUITO
29	05	01	05	010	00	EL NARANJO
29	05	01	05	011	00	JUANA COTES

## LEYENDA

	Provincia
	Municipio general
	Distrito municipal
	(Zona urbana)
	Sección
	Barrio o paraje

Fuente: Departamento de Cartografía, Oficina Nacional de Estadística.



---

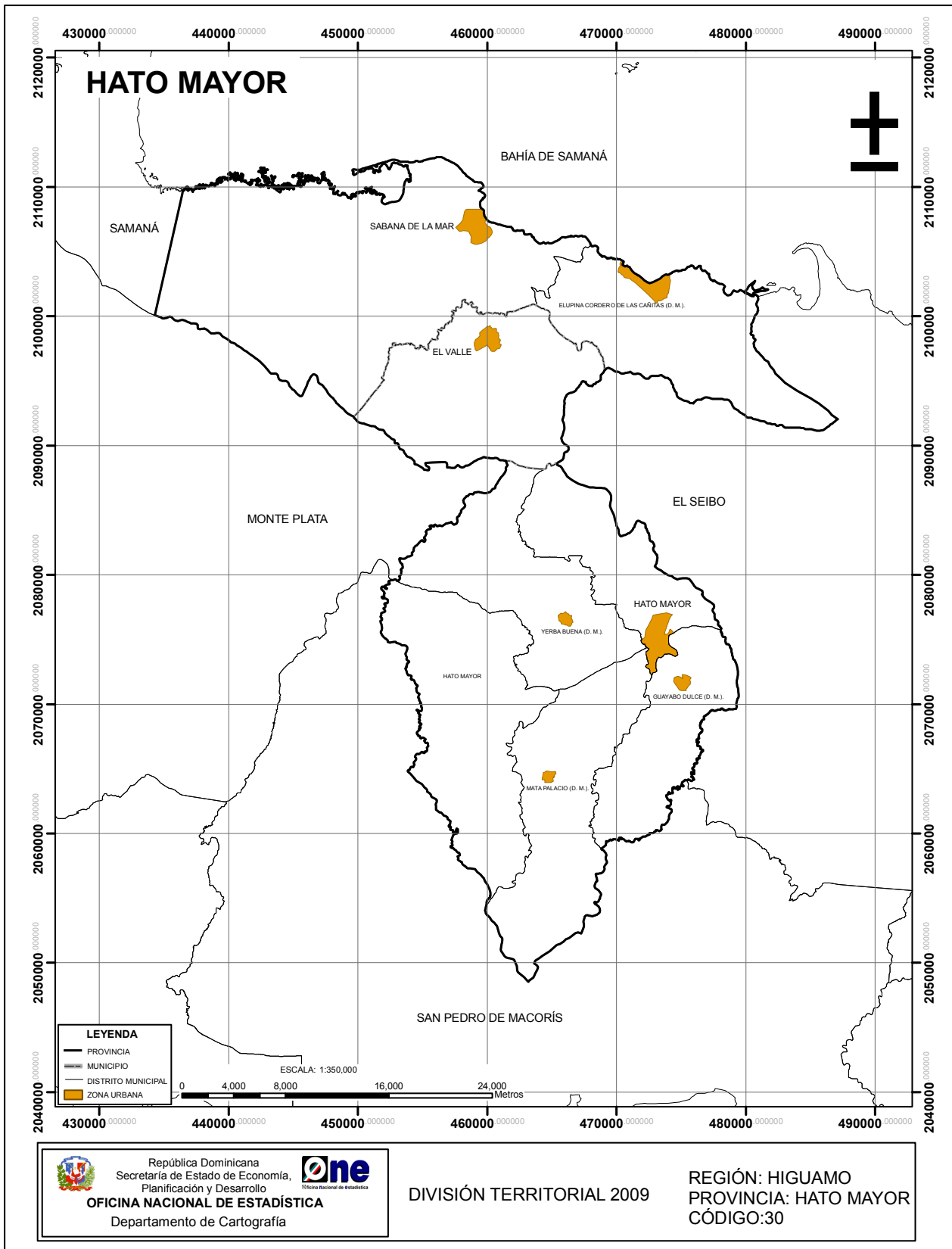
**HATO MAYOR**

30

---



# Hato Mayor



## - Ubicación geográfica

Situada en la Región Higuamo al este del país; su común cabecera es el municipio Hato Mayor. Limita al norte con la Bahía de Samaná, al este con la provincia El Seibo, al sur con la provincia San Pedro de Macorís, al oeste con las provincias Monte Plata, Samaná y parte de San Pedro de Macorís. Posición astronómica es 18° 50' latitud norte y 69° 20' longitud oeste.

- **Extensión territorial:** 1,328.02 km<sup>2</sup>.

- **Población 2002:** 87,631 Habitantes.

- **Densidad poblacional:** 66 hab/km<sup>2</sup>.

## - División territorial política

Es la provincia número 30, constituida por 3 municipios, 4 distritos municipales, 14 secciones y 233 parajes.

## - Antecedentes históricos

Al momento de la llegada de Colón a la isla, Hato Mayor formaba parte de los cacicazgos de Higüey y Maguá. El nombre de Hato Mayor del Rey proviene de la existencia allí, durante la época colonial, de un gran hato dedicado a la cría de ganado vacuno propiedad del rey de España. Cercano a este hato se fue conformando una pequeña población, que al crecer con el paso de los años tomó el nombre que tiene actualmente.

En 1985, el Congreso de la República Dominicana modificó el artículo 23 de la ley N.º 5,220 sobre división territorial, le dio categoría de provincia a este poblado, vigente a partir del 1.º de enero del 1986.

Es declarada provincia ecoturística del país. Mediante la ley 159-1, de la fecha 26 de junio de 2002.

## - Relieve:

- Sistema montañoso: cordillera Oriental.
- Elevaciones: Loma El Paquito 879 m, Peña Alta 442 m, La Jagua, Gran Diablo.
- Parque ecológico: comparte con otras provincias el Parque Nacional de Los Haitises, vital para el equilibrio ecológico del país

- **Recursos mineros:** oro, plata, zinc y cobre.

## - Hidrografía:

- Ríos: Casuí, Asui, Maguá, Higuamo, Yabón, Catalina y Manigua.
- Arroyos: Las Lajas, Oveja, Martín de Ávila y Rancho Viejo.



Comparte paisaje con la provincia Samaná a través de un puente marino y terrestre que cubre las bahías Samaná y San Lorenzo, teniendo como punto de partida el municipio Sabana de la Mar.

- **Clima:** Tropical húmedo de sabana, temperatura de 25.7°C, con una precipitación media anual de 1,641.5 mm.

- **Área protegida:** el Parque Nacional de Los Haitises y el Refugio de Vida Silvestre Bahía La Jina.



República Dominicana  
División territorial de Hato Mayor, 2009.

Provincia	Municipio	Distrito municipal	Sección	Barrio/paraje	Sub-barrio	Nombre
<b>30</b>	<b>00</b>	<b>00</b>	<b>00</b>	<b>000</b>	<b>00</b>	<b>HATO MAYOR</b>
<b>30</b>	<b>01</b>	<b>00</b>	<b>00</b>	<b>000</b>	<b>00</b>	<b>HATO MAYOR</b>
<b>30</b>	<b>01</b>	<b>01</b>	<b>00</b>	<b>000</b>	<b>00</b>	<b>HATO MAYOR</b>
<b>30</b>	<b>01</b>	<b>01</b>	<b>01</b>	<b>000</b>	<b>00</b>	<b>HATO MAYOR DE REY (ZONA URBANA)</b>
<b>30</b>	<b>01</b>	<b>01</b>	<b>01</b>	<b>001</b>	<b>00</b>	<b>CENTRO DEL PUEBLO</b>
30	01	01	01	001	01	CENTRO DEL PUEBLO
30	01	01	01	001	02	GALINDO
30	01	01	01	001	03	LA GUAMA
<b>30</b>	<b>01</b>	<b>01</b>	<b>01</b>	<b>002</b>	<b>00</b>	<b>PUERTO RICO</b>
30	01	01	01	002	01	PUERTO RICO
<b>30</b>	<b>01</b>	<b>01</b>	<b>01</b>	<b>003</b>	<b>00</b>	<b>PUNTA GARZA</b>
30	01	01	01	003	01	PUNTA GARZA
<b>30</b>	<b>01</b>	<b>01</b>	<b>01</b>	<b>004</b>	<b>00</b>	<b>LOS CHARLESES</b>
30	01	01	01	004	01	LOS CHARLESES
<b>30</b>	<b>01</b>	<b>01</b>	<b>01</b>	<b>005</b>	<b>00</b>	<b>GUALEY</b>
30	01	01	01	005	01	GUALEY
<b>30</b>	<b>01</b>	<b>01</b>	<b>01</b>	<b>006</b>	<b>00</b>	<b>VILLA CANTO</b>
30	01	01	01	006	01	VILLA CANTO
<b>30</b>	<b>01</b>	<b>01</b>	<b>01</b>	<b>007</b>	<b>00</b>	<b>LINDO</b>
30	01	01	01	007	01	LINDO
<b>30</b>	<b>01</b>	<b>01</b>	<b>01</b>	<b>008</b>	<b>00</b>	<b>ONDINA</b>
30	01	01	01	008	01	ONDINA
30	01	01	01	008	02	EL MILLÓN
<b>30</b>	<b>01</b>	<b>01</b>	<b>01</b>	<b>009</b>	<b>00</b>	<b>LOS MULTI</b>
30	01	01	01	009	01	LOS MULTI
<b>30</b>	<b>01</b>	<b>01</b>	<b>01</b>	<b>010</b>	<b>00</b>	<b>MEDIA CHINA</b>
30	01	01	01	010	01	MEDIA CHINA
<b>30</b>	<b>01</b>	<b>01</b>	<b>01</b>	<b>011</b>	<b>00</b>	<b>LOS COCOS</b>
30	01	01	01	011	01	LOS COCOS
<b>30</b>	<b>01</b>	<b>01</b>	<b>01</b>	<b>012</b>	<b>00</b>	<b>LA CHINA O VILLA NAVARRO</b>
30	01	01	01	012	01	LA CHINA O VILLA NAVARRO
30	01	01	01	012	02	SAN JOSÉ
<b>30</b>	<b>01</b>	<b>01</b>	<b>01</b>	<b>013</b>	<b>00</b>	<b>LAS MALVINAS</b>
30	01	01	01	013	01	LAS MALVINAS
<b>30</b>	<b>01</b>	<b>01</b>	<b>01</b>	<b>014</b>	<b>00</b>	<b>LA FRANJA</b>
30	01	01	01	014	01	LA FRANJA
30	01	01	01	014	02	VILLA ORTEGA
<b>30</b>	<b>01</b>	<b>01</b>	<b>01</b>	<b>015</b>	<b>00</b>	<b>LA PLATA</b>
30	01	01	01	015	01	LA PLATA
30	01	01	01	015	02	EL PROYECTO
<b>30</b>	<b>01</b>	<b>01</b>	<b>01</b>	<b>016</b>	<b>00</b>	<b>EL RONDÓN</b>
30	01	01	01	016	01	EL RONDÓN
<b>30</b>	<b>01</b>	<b>01</b>	<b>01</b>	<b>017</b>	<b>00</b>	<b>GENAO</b>
30	01	01	01	017	01	GENAO
<b>30</b>	<b>01</b>	<b>01</b>	<b>01</b>	<b>018</b>	<b>00</b>	<b>NUEVO</b>
30	01	01	01	018	01	NUEVO
<b>30</b>	<b>01</b>	<b>01</b>	<b>01</b>	<b>019</b>	<b>00</b>	<b>VILORIO</b>
30	01	01	01	019	01	VILORIO
<b>30</b>	<b>01</b>	<b>01</b>	<b>02</b>	<b>000</b>	<b>00</b>	<b>DON LÓPEZ</b>
30	01	01	02	001	00	YABANO
30	01	01	02	002	00	LA SIERRA
30	01	01	02	003	00	RINCÓN BELLACO
30	01	01	02	004	00	CAPOTE
30	01	01	02	005	00	ALMIRANTE
30	01	01	02	006	00	LA JINA
30	01	01	02	007	00	HOYONCITO
30	01	01	02	008	00	BATEY RODEO
30	01	01	02	009	00	BATEY HOYÓN
30	01	01	02	010	00	PROYECTO UNO
30	01	01	02	011	00	BATEY DOÑA ANA
30	01	01	02	012	00	BATEY TABILA

República Dominicana  
División territorial de Hato Mayor, 2009.

Provincia	Municipio	Distrito municipal	Sección	Barrio/paraje	Sub-barrio	Nombre
30	01	01	02	013	00	LAS TARANAS
30	01	01	02	014	00	BATEY ALTAGRACIA
30	01	01	02	015	00	BATEY LAJAS
30	01	01	02	016	00	BATEY EXCAVACIÓN
30	01	01	02	017	00	EL HIGUITO
30	01	01	02	018	00	LAS PAJAS
30	01	01	02	019	00	BATEY TABACONES
30	01	01	02	020	00	BATEY DON LÓPEZ
30	01	01	02	021	00	EL PINTO
30	01	01	02	022	00	LAS CUCHILLAS
30	01	01	02	023	00	EL SALTO
30	01	01	02	024	00	EL BLANCO
30	01	01	02	025	00	PALMA ESPINO
30	01	01	02	026	00	BATEY ANITA
30	01	01	02	027	00	LIBONAO
30	01	01	02	028	00	LOS COCOS
30	01	01	02	029	00	LA LIMA
30	01	01	02	030	00	MATA HAMBRE
30	01	01	02	031	00	GUAZUMITA
30	01	01	02	032	00	BATEY ISABEL
30	01	01	02	033	00	RANCHO COSME
30	01	01	02	034	00	LAS ZONAS (MEJÍA)
30	01	01	02	035	00	LOS CORRALES
30	01	01	02	036	00	RINCÓN DULCE
30	01	01	02	037	00	LAS CAÑAS
30	01	01	02	038	00	MATA CABRITO
30	01	01	02	039	00	CAMBALACHE
30	01	01	02	040	00	DOS RÍOS
30	01	01	02	041	00	CAPOTE ARRIBA
<b>30</b>	<b>01</b>	<b>01</b>	<b>03</b>	<b>000</b>	<b>00</b>	<b>MANCHADO</b>
30	01	01	03	001	00	YAYA CLARA
30	01	01	03	002	00	LOMITA SUCIA
30	01	01	03	003	00	LA PEÑA
30	01	01	03	004	00	EL CERCADITO
30	01	01	03	005	00	DOÑA ANA AFUERA
30	01	01	03	006	00	DOÑA ANA ADENTRO
30	01	01	03	007	00	GUANICHITA O GUAMIRITA
30	01	01	03	008	00	LA SORIA (KILÓMETRO 6)
30	01	01	03	009	00	KILÓMETRO 8
30	01	01	03	010	00	KILÓMETRO 9
30	01	01	03	011	00	RANCHO O RANCHO VIEJO
30	01	01	03	012	00	EL SORRIBO
30	01	01	03	013	00	LOS GUAYUYOS
30	01	01	03	014	00	KILÓMETRO 12
30	01	01	03	015	00	LAS PALMILLAS
30	01	01	03	016	00	LA JAGUA
30	01	01	03	017	00	SANTANA
30	01	01	03	018	00	EL PALMAR
30	01	01	03	019	00	MANCHADO
30	01	01	03	020	00	LOS JÍBAROS DE MANCHADO
30	01	01	03	021	00	LOS JÍBAROS
30	01	01	03	022	00	LOMA DE CONSUELO
30	01	01	03	023	00	ARROYO SECO
30	01	01	03	024	00	LOS JÍBAROS DE SANTANA
30	01	01	03	025	00	GUAMIRA
30	01	01	03	026	00	JUAN JIMÉNEZ
30	01	01	03	027	00	RODEO
<b>30</b>	<b>01</b>	<b>02</b>	<b>00</b>	<b>000</b>	<b>00</b>	<b>YERBA BUENA (D. M.).</b>
<b>30</b>	<b>01</b>	<b>02</b>	<b>01</b>	<b>000</b>	<b>00</b>	<b>YERBA BUENA (ZONA URBANA)</b>
<b>30</b>	<b>01</b>	<b>02</b>	<b>01</b>	<b>001</b>	<b>00</b>	<b>YERBA BUENA</b>
30	01	02	01	001	01	YERBA BUENA

República Dominicana  
División territorial de Hato Mayor, 2009.

Provincia	Municipio	Distrito municipal	Sección	Barrio/paraje	Sub-barrio	Nombre
<b>30</b>	<b>01</b>	<b>02</b>	<b>01</b>	<b>002</b>	<b>00</b>	<b>SAN NICOLÁS</b>
30	01	02	01	002	01	SAN NICOLÁS
<b>30</b>	<b>01</b>	<b>02</b>	<b>01</b>	<b>003</b>	<b>00</b>	<b>LA CERCA</b>
30	01	02	01	003	01	LA CERCA
<b>30</b>	<b>01</b>	<b>02</b>	<b>01</b>	<b>004</b>	<b>00</b>	<b>RINCÓN BELLACO</b>
30	01	02	01	004	01	RINCÓN BELLACO
<b>30</b>	<b>01</b>	<b>02</b>	<b>01</b>	<b>005</b>	<b>00</b>	<b>GILBRALTAR</b>
30	01	02	01	005	01	GILBRALTAR
<b>30</b>	<b>01</b>	<b>02</b>	<b>02</b>	<b>000</b>	<b>00</b>	<b>LAS CLARAS</b>
30	01	02	02	001	00	BOQUERÓN
30	01	02	02	002	00	SABANA DE GRANDE
30	01	02	02	003	00	MOÑA GORRA
30	01	02	02	004	00	PALMAREJO
30	01	02	02	005	00	LAS CLARAS
30	01	02	02	006	00	LOMA DEL TORO
30	01	02	02	007	00	SUDADERO
30	01	02	02	008	00	PEÑA ALTA
30	01	02	02	009	00	JAGUA CAÍDA
30	01	02	02	010	00	ARROYO HIGÜERO
30	01	02	02	011	00	GIBRALTAR
30	01	02	02	012	00	PLATANILLO
30	01	02	02	013	00	LOMA DE LIMÓN
30	01	02	02	014	00	RINCÓN BELLACO
30	01	02	02	015	00	LOS CACAOS
30	01	02	02	016	00	SAN NICOLÁS
30	01	02	02	017	00	LA VILLITA
<b>30</b>	<b>01</b>	<b>02</b>	<b>03</b>	<b>000</b>	<b>00</b>	<b>EL MAMÓN</b>
30	01	02	03	001	00	SABANA BRUNO
30	01	02	03	002	00	LOS FULGENCIOS O FULGENES
30	01	02	03	003	00	ALONCILLO
30	01	02	03	004	00	LA PIÑA
30	01	02	03	005	00	EL RETIRO
30	01	02	03	006	00	LAS BLANCAS
30	01	02	03	007	00	EL MAMÓN
30	01	02	03	008	00	CERRO BOHÍO
30	01	02	03	009	00	LA FUENTE
30	01	02	03	010	00	CERRO ADENTRO
30	01	02	03	011	00	EL GUAYABAL
30	01	02	03	012	00	LA LOMA
<b>30</b>	<b>01</b>	<b>03</b>	<b>00</b>	<b>000</b>	<b>00</b>	<b>MATA PALACIO (D. M.).</b>
<b>30</b>	<b>01</b>	<b>03</b>	<b>01</b>	<b>000</b>	<b>00</b>	<b>MATA PALACIO (ZONA URBANA)</b>
<b>30</b>	<b>01</b>	<b>03</b>	<b>01</b>	<b>001</b>	<b>00</b>	<b>MORQUECHO</b>
30	01	03	01	001	01	MORQUECHO
<b>30</b>	<b>01</b>	<b>03</b>	<b>02</b>	<b>000</b>	<b>00</b>	<b>MAGUÁ</b>
30	01	03	02	001	00	MAGUÁ
30	01	03	02	002	00	LA PEÑA
30	01	03	02	003	00	EL COCO
30	01	03	02	004	00	LOS SUÁREZ
30	01	03	02	005	00	LAS LAJITAS
30	01	03	02	006	00	BEJUCAL
30	01	03	02	007	00	MIRADOR
30	01	03	02	008	00	LA ORQUETA
30	01	03	02	009	00	LA LOMA
30	01	03	02	010	00	HIGÜERITO (CASA COLORADA)
30	01	03	02	011	00	LA PLAZA (BATEY LA PLAZA)
30	01	03	02	012	00	MIRADOR ARRIBA
30	01	03	02	013	00	BUENOS DÍAS
<b>30</b>	<b>01</b>	<b>03</b>	<b>03</b>	<b>000</b>	<b>00</b>	<b>HIGUAMO</b>
30	01	03	03	001	00	HIGUAMO O BATEY HIGUAMO
30	01	03	03	002	00	LA PRINGAMOSA (PRINGAMOZA)
30	01	03	03	003	00	PUNTA AFUERA

República Dominicana  
División territorial de Hato Mayor, 2009.

Provincia	Municipio	Distrito municipal	Sección	Barrio/paraje	Sub-barrio	Nombre
30	01	03	03	004	00	MONTE COCA
30	01	03	03	005	00	LA TREPADA
30	01	03	03	006	00	LA MORA
30	01	03	03	007	00	EL CERRO
30	01	03	03	008	00	LA JABILLA
30	01	03	03	009	00	RINCÓN LARGO
30	01	03	03	010	00	LOS SORIANO
30	01	03	03	011	00	LA TOMA
30	01	03	03	012	00	LOS VÁSQUEZ
30	01	03	03	013	00	EL BOTE
30	01	03	03	014	00	LA LAGAÑOSA
30	01	03	03	015	00	BONITO
30	01	03	03	016	00	EL PICADO
30	01	03	03	017	00	CAIMONÍ
30	01	03	03	018	00	LA PIEDRA
30	01	03	03	019	00	LA LOMITA
30	01	03	03	020	00	BATEY 6
30	01	03	03	021	00	BATEY LA JAGUA
30	01	03	03	022	00	LA CEIBITA
30	01	03	03	023	00	BATEY CONSTANCIA
30	01	03	03	024	00	BATEY AMISTADES
30	01	03	03	025	00	BATEY BARRANCÓN
30	01	03	03	026	00	BATEY BOTECITO
30	01	03	03	027	00	MONTE FIRME
<b>30</b>	<b>01</b>	<b>04</b>	<b>00</b>	<b>000</b>	<b>00</b>	<b>GUAYABO DULCE (D. M.).</b>
<b>30</b>	<b>01</b>	<b>04</b>	<b>01</b>	<b>000</b>	<b>00</b>	<b>GUAYABO DULCE (ZONA URBANA)</b>
<b>30</b>	<b>01</b>	<b>04</b>	<b>01</b>	<b>001</b>	<b>00</b>	<b>LOS HATILLOS</b>
30	01	04	01	001	01	BLANCO
30	01	04	01	001	02	EL CEMENTERIO
30	01	04	01	001	03	LA GALLERA
30	01	04	01	001	04	GUAYABO DULCE
30	01	04	01	001	05	BUENOS AIRES
30	01	04	01	001	06	LOS HATILLOS
<b>30</b>	<b>01</b>	<b>04</b>	<b>01</b>	<b>002</b>	<b>00</b>	<b>TREPADA ALTA</b>
30	01	04	01	002	01	LA JABILLA O LA OTRA BANDA
30	01	04	01	002	02	TREPADA ALTA
<b>30</b>	<b>01</b>	<b>04</b>	<b>01</b>	<b>003</b>	<b>00</b>	<b>LA BOMBA</b>
30	01	04	01	003	01	LA BOMBA
<b>30</b>	<b>01</b>	<b>04</b>	<b>02</b>	<b>000</b>	<b>00</b>	<b>PASO CIBAO</b>
30	01	04	02	001	00	PASO CIBAO
30	01	04	02	002	00	SAN VALERIO
30	01	04	02	003	00	RODEO POLVO
30	01	04	02	004	00	LAS GUÁRANAS (KILÓMETRO 4)
30	01	04	02	005	00	LOS HATILLOS
30	01	04	02	006	00	FIO-FIO
<b>30</b>	<b>01</b>	<b>04</b>	<b>03</b>	<b>000</b>	<b>00</b>	<b>LAS ESPINAS</b>
30	01	04	03	001	00	LAS ESPINAS
30	01	04	03	002	00	PASO CARIBE
30	01	04	03	003	00	LA BERRAZA (LA BERRASA)
30	01	04	03	004	00	LOS RANCHOS
30	01	04	03	005	00	RANCHO ARRIBA
30	01	04	03	006	00	RINCÓN SOLO
30	01	04	03	007	00	BATEY VIEJO
30	01	04	03	008	00	LOS ALGARROBOS
30	01	04	03	009	00	GUAYABO DULCE
<b>30</b>	<b>01</b>	<b>04</b>	<b>04</b>	<b>000</b>	<b>00</b>	<b>JALONGA</b>
30	01	04	04	001	00	JALONGA
30	01	04	04	002	00	TORONJA
30	01	04	04	003	00	GALIFETE
30	01	04	04	004	00	EL PUEBLECITO
30	01	04	04	005	00	LA LOMA

República Dominicana  
División territorial de Hato Mayor, 2009.

Provincia	Municipio	Distrito municipal	Sección	Barrio/paraje	Sub-barrio	Nombre
30	01	04	04	006	00	LA POZA
30	01	04	04	007	00	PRUDENCIO
<b>30</b>	<b>02</b>	<b>00</b>	<b>00</b>	<b>000</b>	<b>00</b>	<b>SABANA DE LA MAR</b>
<b>30</b>	<b>02</b>	<b>01</b>	<b>00</b>	<b>000</b>	<b>00</b>	<b>SABANA DE LA MAR</b>
<b>30</b>	<b>02</b>	<b>01</b>	<b>01</b>	<b>000</b>	<b>00</b>	<b>SABANA DE LA MAR (ZONA URBANA)</b>
<b>30</b>	<b>02</b>	<b>01</b>	<b>01</b>	<b>001</b>	<b>00</b>	<b>EL LICEO</b>
30	02	01	01	001	01	EL LICEO
<b>30</b>	<b>02</b>	<b>01</b>	<b>01</b>	<b>002</b>	<b>00</b>	<b>CATAREY</b>
30	02	01	01	002	01	CASERÍO TÍA SOSA
30	02	01	01	002	02	EL ALMENDRO
30	02	01	01	002	03	EL TANQUE
30	02	01	01	002	04	CATAREY
<b>30</b>	<b>02</b>	<b>01</b>	<b>01</b>	<b>003</b>	<b>00</b>	<b>EL HOSPITAL</b>
30	02	01	01	003	01	EL HOSPITAL
30	02	01	01	003	02	LOS HÉROES
<b>30</b>	<b>02</b>	<b>01</b>	<b>01</b>	<b>004</b>	<b>00</b>	<b>SAN CARLOS</b>
30	02	01	01	004	01	LA SUIZA
30	02	01	01	004	02	SAN CARLOS
<b>30</b>	<b>02</b>	<b>01</b>	<b>01</b>	<b>005</b>	<b>00</b>	<b>PUEBLO ABAJO</b>
30	02	01	01	005	01	PUEBLO ABAJO
<b>30</b>	<b>02</b>	<b>01</b>	<b>01</b>	<b>006</b>	<b>00</b>	<b>LOS MULTIFAMILIARES</b>
30	02	01	01	006	01	LOS MULTIFAMILIARES
<b>30</b>	<b>02</b>	<b>01</b>	<b>01</b>	<b>007</b>	<b>00</b>	<b>LINDO (LA YAGUA)</b>
30	02	01	01	007	01	LINDO (LA YAGUA)
<b>30</b>	<b>02</b>	<b>01</b>	<b>01</b>	<b>008</b>	<b>00</b>	<b>LAS CINCO CASITAS</b>
30	02	01	01	008	01	LAS CINCO CASITAS
<b>30</b>	<b>02</b>	<b>01</b>	<b>01</b>	<b>009</b>	<b>00</b>	<b>LOS DRAGONES</b>
30	02	01	01	009	01	LOS DRAGONES
<b>30</b>	<b>02</b>	<b>01</b>	<b>01</b>	<b>010</b>	<b>00</b>	<b>PUEBLO ARRIBA</b>
30	02	01	01	010	01	PUEBLO ARRIBA
<b>30</b>	<b>02</b>	<b>01</b>	<b>02</b>	<b>000</b>	<b>00</b>	<b>EL CENTRO</b>
30	02	01	02	001	00	LA CEJA
30	02	01	02	002	00	CAÑO HONDO
30	02	01	02	003	00	CAÑO SALADO
30	02	01	02	004	00	PALMARITO
30	02	01	02	005	00	YANIGUA
30	02	01	02	006	00	EL CENTRO
30	02	01	02	007	00	VALLE REAL
30	02	01	02	008	00	GUINEO PERDIDO
30	02	01	02	009	00	ARROYO DEL AGUA
30	02	01	02	010	00	TREPADA ALTA
30	02	01	02	011	00	LOMA CLARA
30	02	01	02	012	00	ARROYÓN
30	02	01	02	013	00	LOS CACAÍTOS
30	02	01	02	014	00	LLANADA GRANDE
30	02	01	02	015	00	PUEBLO VIEJO
30	02	01	02	016	00	ARROYO NEGRO
30	02	01	02	017	00	ARROYO PIEDRA
30	02	01	02	018	00	TÍO PEPE
30	02	01	02	019	00	CUBA LIBRE
30	02	01	02	020	00	LA CRUZ
30	02	01	02	021	00	LA JAQUETA
30	02	01	02	022	00	ESCOBAR
30	02	01	02	023	00	QUINTANA
30	02	01	02	024	00	SABANA RINCÓN
30	02	01	02	025	00	LAS CHAMUSCADAS
30	02	01	02	026	00	EL BRUJO
30	02	01	02	027	00	EL CAÑO
30	02	01	02	028	00	SABANA DE CAÑO HONDO
<b>30</b>	<b>02</b>	<b>02</b>	<b>00</b>	<b>000</b>	<b>00</b>	<b>ELUPINA CORDERO DE LAS CAÑITAS (D. M.).</b>
<b>30</b>	<b>02</b>	<b>02</b>	<b>01</b>	<b>000</b>	<b>00</b>	<b>ELUPINA CORDERO DE LAS CAÑITAS (ZONA URBANA)</b>

República Dominicana  
División territorial de Hato Mayor, 2009.

Provincia	Municipio	Distrito municipal	Sección	Barrio/paraje	Sub-barrio	Nombre
<b>30</b>	<b>02</b>	<b>02</b>	<b>01</b>	<b>001</b>	<b>00</b>	<b>LAS CAÑITAS</b>
30	02	02	01	001	01	LAS CAÑITAS
<b>30</b>	<b>02</b>	<b>02</b>	<b>01</b>	<b>002</b>	<b>00</b>	<b>CAÑA GRANDE</b>
30	02	02	01	002	01	CAÑA GRANDE
<b>30</b>	<b>02</b>	<b>02</b>	<b>02</b>	<b>000</b>	<b>00</b>	<b>MAGUÁ</b>
30	02	02	02	001	00	CAPITÁN
30	02	02	02	002	00	RÍO ARRIBA
30	02	02	02	003	00	MANACLITAS
30	02	02	02	004	00	MAGUÁ
30	02	02	02	005	00	CABEZÚ
30	02	02	02	006	00	LA LISSA
30	02	02	02	007	00	LA LOMA
30	02	02	02	008	00	LA CUCURUCHA
30	02	02	02	009	00	LA VECINA
30	02	02	02	010	00	EL MOGOTE
30	02	02	02	011	00	LAS AVISPAS
30	02	02	02	012	00	DAJAO
30	02	02	02	013	00	ARROYO HONDO
30	02	02	02	014	00	ARROYO RICO
30	02	02	02	015	00	LOMA LOS BRAZOS
30	02	02	02	016	00	LA NOVILLA
30	02	02	02	017	00	MADRE DEL AGUA
<b>30</b>	<b>03</b>	<b>00</b>	<b>00</b>	<b>000</b>	<b>00</b>	<b>EL VALLE</b>
<b>30</b>	<b>03</b>	<b>01</b>	<b>00</b>	<b>000</b>	<b>00</b>	<b>EL VALLE</b>
<b>30</b>	<b>03</b>	<b>01</b>	<b>01</b>	<b>000</b>	<b>00</b>	<b>EL VALLE (ZONA URBANA)</b>
<b>30</b>	<b>03</b>	<b>01</b>	<b>01</b>	<b>001</b>	<b>00</b>	<b>CENTRO DEL PUEBLO</b>
30	03	01	01	001	01	CENTRO DEL PUEBLO
<b>30</b>	<b>03</b>	<b>01</b>	<b>01</b>	<b>002</b>	<b>00</b>	<b>LOS MAESTROS O LOS PROFESORES</b>
30	03	01	01	002	01	LOS MAESTROS O LOS PROFESORES
<b>30</b>	<b>03</b>	<b>01</b>	<b>01</b>	<b>003</b>	<b>00</b>	<b>EL SANO</b>
30	03	01	01	003	01	EL SANO
30	03	01	01	003	02	EL ORÉGANO
<b>30</b>	<b>03</b>	<b>01</b>	<b>01</b>	<b>004</b>	<b>00</b>	<b>OTRA BANDA</b>
30	03	01	01	004	01	OTRA BANDA
<b>30</b>	<b>03</b>	<b>01</b>	<b>01</b>	<b>005</b>	<b>00</b>	<b>EL LICEO</b>
30	03	01	01	005	01	EL LICEO
<b>30</b>	<b>03</b>	<b>01</b>	<b>01</b>	<b>006</b>	<b>00</b>	<b>VISTA BELLA</b>
30	03	01	01	006	01	VISTA BELLA
<b>30</b>	<b>03</b>	<b>01</b>	<b>01</b>	<b>007</b>	<b>00</b>	<b>CATANGA</b>
30	03	01	01	007	01	CATANGA
<b>30</b>	<b>03</b>	<b>01</b>	<b>01</b>	<b>008</b>	<b>00</b>	<b>CAPOTILLO</b>
30	03	01	01	008	01	CAPOTILLO
<b>30</b>	<b>03</b>	<b>01</b>	<b>01</b>	<b>009</b>	<b>00</b>	<b>LINDO O QUIJÁ QUIETA</b>
30	03	01	01	009	01	LINDO O QUIJÁ QUIETA
<b>30</b>	<b>03</b>	<b>01</b>	<b>01</b>	<b>010</b>	<b>00</b>	<b>BUENOS AIRES</b>
30	03	01	01	010	01	BUENOS AIRES
<b>30</b>	<b>03</b>	<b>01</b>	<b>01</b>	<b>011</b>	<b>00</b>	<b>CALLEJÓN SUR</b>
30	03	01	01	011	01	CALLEJÓN SUR
<b>30</b>	<b>03</b>	<b>01</b>	<b>01</b>	<b>012</b>	<b>00</b>	<b>LA COLONIA</b>
30	03	01	01	012	01	LA COLONIA
<b>30</b>	<b>03</b>	<b>01</b>	<b>02</b>	<b>000</b>	<b>00</b>	<b>ARENITAS</b>
30	03	01	02	001	00	LA LOMA ARENITA
30	03	01	02	002	00	EL TORO
30	03	01	02	003	00	LA FILIPINA
<b>30</b>	<b>03</b>	<b>01</b>	<b>03</b>	<b>000</b>	<b>00</b>	<b>RINCÓN FOGÓN</b>
30	03	01	03	001	00	LOS PLÁTANOS
30	03	01	03	002	00	LA JAQUETA
30	03	01	03	003	00	RINCÓN FOGÓN
30	03	01	03	004	00	VALLE VIEJO
30	03	01	03	005	00	BELLA VISTA O LOMA CLARA
30	03	01	03	006	00	ALTO DE LA PIEDRA



República Dominicana  
División territorial de Hato Mayor, 2009.

Provincia	Municipio	Distrito municipal	Sección	Barrio/paraje	Sub-barrio	Nombre
30	03	01	03	007	00	LOMA DE LA YEGUA
30	03	01	03	008	00	RÍO CHIQUITO
30	03	01	03	009	00	LOMA CABALLO
30	03	01	03	010	00	PEDRO PABLO
30	03	01	03	011	00	HOYO OSCURO
30	03	01	03	012	00	GUACHIMÁN
30	03	01	03	013	00	TUNINGO
30	03	01	03	014	00	EL CABAO
30	03	01	03	015	00	LA MOLEDORA
30	03	01	03	016	00	BUENOS AIRES
30	03	01	03	017	00	PALMA BAJITA
30	03	01	03	018	00	EL BRINCO
30	03	01	03	019	00	PUERTO ALTO
<b>30</b>	<b>03</b>	<b>01</b>	<b>04</b>	<b>000</b>	<b>00</b>	<b>SAN RAFAEL</b>
30	03	01	04	001	00	KILÓMETRO 20
30	03	01	04	002	00	EL PINALITO
30	03	01	04	003	00	KILÓMETRO 23
30	03	01	04	004	00	LAS PIÑITAS
30	03	01	04	005	00	JAGUERA
30	03	01	04	006	00	LAGUNA CLARA
30	03	01	04	007	00	COLONIA SAN RAFAEL

**LEYENDA**

	Provincia
	Municipio general
	Distrito municipal (Zona urbana)
	Sección
	Barrio o paraje

Fuente: Departamento de Cartografía, Oficina Nacional de Estadística.



---

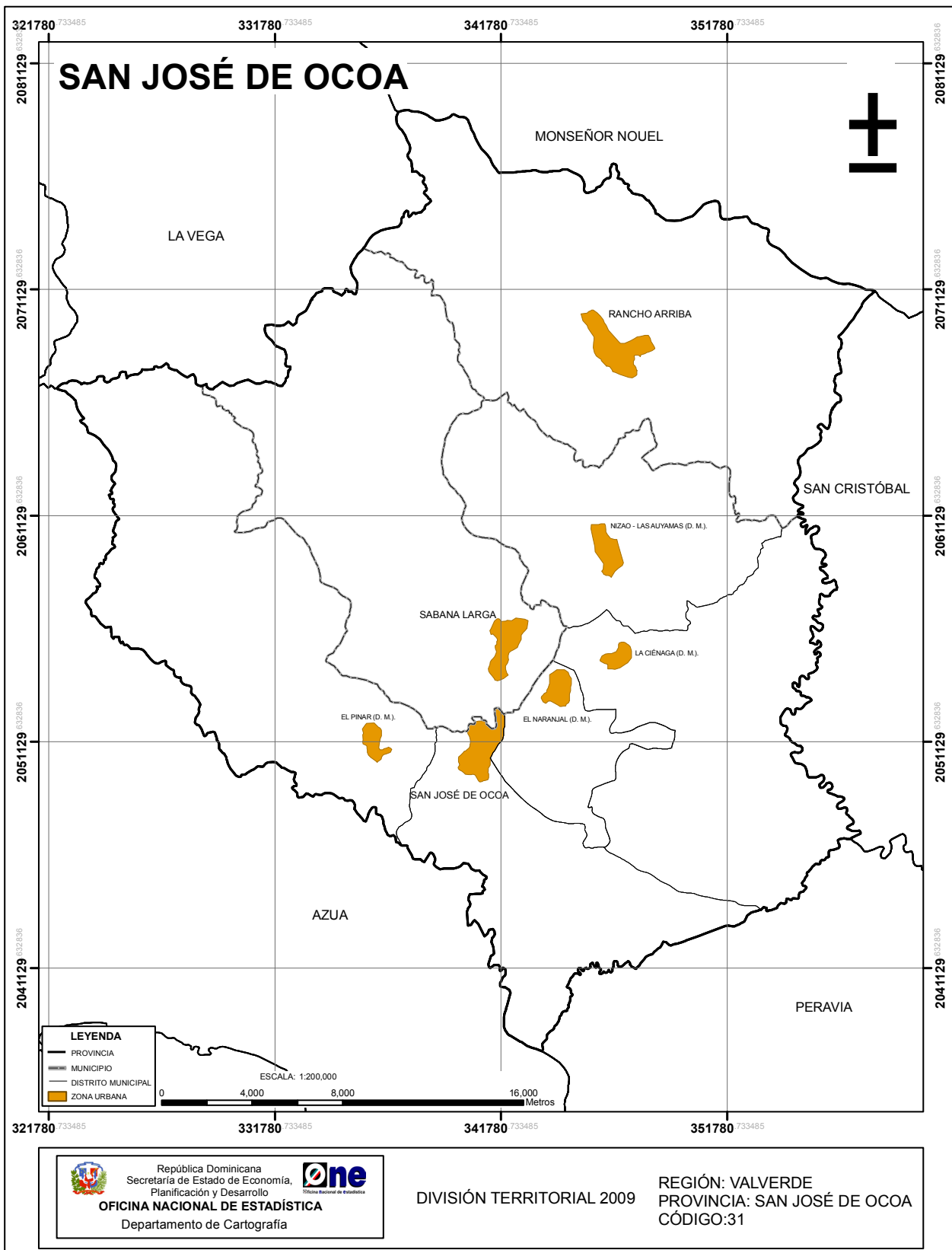
**SAN JOSÉ DE OCOA**

**31**

---



# San José de Ocoa



## - Ubicación geográfica

La provincia San José de Ocoa se encuentra situada en la Región Valdesia; su común cabecera es el municipio San José de Ocoa. Limita al norte con las provincias La Vega y Monseñor Nouel, al este con la provincia San Cristóbal, al sur con la provincia Peravia, y al oeste con la provincia Azua. Se encuentra localizada entre las coordenadas 18° 43' latitud norte y 70° 55' longitud oeste.

- **Extensión territorial:** 854.98 km<sup>2</sup>.

- **Población 2002:** 62,368 habitantes.

- **Densidad poblacional:** 73 hab/km<sup>2</sup>.

## - División territorial política

Es la provincia número 31, constituida por 3 municipios, 4 distritos municipales, 17 secciones y 259 parajes.

## - Antecedentes históricos

Su fundación, según Fray Cipriano de Utrera, es ubicada entre los años 1750 y 1760, durante el gobierno de don Francisco Rubio y Peñaranda, siendo poblada por un grupo de inmigrantes canarios.

En 1854 se erigió en puesto militar y en 1858 pasó a ser común de la provincia Santo Domingo del Departamento del Ozama. En 1907 pasó a común de la provincia Azua, y en la ley 397 del año 1932 pasó a común de la provincia Trujillo.

Por su gran crecimiento y desarrollo fue erigida en provincia mediante la ley N.º 66-00 de fecha 06 Septiembre del año 2000; a partir de esta fecha la provincia San José de Ocoa queda constituida por los municipios San José de Ocoa, Rancho Arriba y Sabana Larga, además del distrito municipal La Ciénaga, en la ciudad de San José de Ocoa como Capital.

## - Relieve:

- Sistema montañoso: parte de la Cordillera Central, comparte la Sierra de Ocoa -es un ramal de esta cordillera- con la provincia Azua.
- Elevaciones: La Formación con 2,340 m, Loma Arroyo Frío 2,133 m, Palos Mojaos 2,162 m, Los Chivos con 2,251 m, Arroyo Frío con 2133 m, La Palma y La Cigua.

- Recursos mineros: oro, cobre, plomo, plata y zinc.

**- Hidrografía:**

- Ríos: Banilejo, El Canal, Mahoma, Nizao.
- Arroyos: Saudi, El Pinal, Jigüey, Arroyo de Parra y Arroyo del Limón.
- Presas: Jigüey y Aguacate.

**- Clima:**

Montano húmedo, muy húmedo de bosque; precipitaciones de 1,500 mm de lluvia anuales y temperatura entre los 18° y 24° C.





República Dominicana  
División territorial de San José de Ocoa, 2009.

Provincia	Municipio	Distrito municipal	Sección	Barrio/paraje	Sub-barrio	Nombre
<b>31</b>	<b>00</b>	<b>00</b>	<b>00</b>	<b>000</b>	<b>00</b>	<b>SAN JOSÉ DE OCOA</b>
<b>31</b>	<b>01</b>	<b>00</b>	<b>00</b>	<b>000</b>	<b>00</b>	<b>SAN JOSÉ DE OCOA</b>
<b>31</b>	<b>01</b>	<b>01</b>	<b>00</b>	<b>000</b>	<b>00</b>	<b>SAN JOSÉ DE OCOA</b>
<b>31</b>	<b>01</b>	<b>01</b>	<b>01</b>	<b>000</b>	<b>00</b>	<b>SAN JOSÉ DE OCOA (ZONA URBANA)</b>
<b>31</b>	<b>01</b>	<b>01</b>	<b>01</b>	<b>001</b>	<b>00</b>	<b>LAS FLORES</b>
31	01	01	01	001	01	LAS FLORES
31	01	01	01	001	02	URBANIZACIÓN LAS FLORES
<b>31</b>	<b>01</b>	<b>01</b>	<b>01</b>	<b>002</b>	<b>00</b>	<b>AVENIDA CANADÁ</b>
31	01	01	01	002	01	AVENIDA CANADÁ
<b>31</b>	<b>01</b>	<b>01</b>	<b>01</b>	<b>003</b>	<b>00</b>	<b>CAÑADA DEL HORNO</b>
31	01	01	01	003	01	CAÑADA DEL HORNO
<b>31</b>	<b>01</b>	<b>01</b>	<b>01</b>	<b>004</b>	<b>00</b>	<b>CENTRO DEL PUEBLO</b>
31	01	01	01	004	01	CENTRO DEL PUEBLO
<b>31</b>	<b>01</b>	<b>01</b>	<b>01</b>	<b>005</b>	<b>00</b>	<b>PUEBLO ARRIBA</b>
31	01	01	01	005	01	PUEBLO ARRIBA
<b>31</b>	<b>01</b>	<b>01</b>	<b>01</b>	<b>006</b>	<b>00</b>	<b>SAN RAFAEL</b>
31	01	01	01	006	01	SAN RAFAEL
<b>31</b>	<b>01</b>	<b>01</b>	<b>01</b>	<b>007</b>	<b>00</b>	<b>PUEBLO NUEVO</b>
31	01	01	01	007	01	PUEBLO NUEVO
<b>31</b>	<b>01</b>	<b>01</b>	<b>01</b>	<b>008</b>	<b>00</b>	<b>PUEBLO ABAJO</b>
31	01	01	01	008	01	PUEBLO ABAJO
<b>31</b>	<b>01</b>	<b>01</b>	<b>01</b>	<b>009</b>	<b>00</b>	<b>SAN LUIS</b>
31	01	01	01	009	01	SAN LUIS
<b>31</b>	<b>01</b>	<b>01</b>	<b>01</b>	<b>010</b>	<b>00</b>	<b>SAN FRANCISCO</b>
31	01	01	01	010	01	SAN FRANCISCO
<b>31</b>	<b>01</b>	<b>01</b>	<b>01</b>	<b>011</b>	<b>00</b>	<b>EL RASTRILLO</b>
31	01	01	01	011	01	EL RASTRILLO
<b>31</b>	<b>01</b>	<b>01</b>	<b>01</b>	<b>012</b>	<b>00</b>	<b>PROLONGACIÓN 30 DE ABRIL</b>
31	01	01	01	012	01	PROLONGACIÓN 30 DE ABRIL
<b>31</b>	<b>01</b>	<b>01</b>	<b>01</b>	<b>013</b>	<b>00</b>	<b>NUEVO ESFUERZO</b>
31	01	01	01	013	01	NUEVO ESFUERZO
<b>31</b>	<b>01</b>	<b>01</b>	<b>01</b>	<b>014</b>	<b>00</b>	<b>JUAN PABLO DUARTE</b>
31	01	01	01	014	01	JUAN PABLO DUARTE
<b>31</b>	<b>01</b>	<b>01</b>	<b>01</b>	<b>015</b>	<b>00</b>	<b>LAS CLAVELLINAS</b>
31	01	01	01	015	01	LAS CLAVELLINAS
<b>31</b>	<b>01</b>	<b>01</b>	<b>01</b>	<b>016</b>	<b>00</b>	<b>LA VIGÍA</b>
31	01	01	01	016	01	LA VIGÍA
<b>31</b>	<b>01</b>	<b>01</b>	<b>01</b>	<b>017</b>	<b>00</b>	<b>URBANIZACIÓN LOS MAESTROS</b>
31	01	01	01	017	01	URBANIZACIÓN LOS MAESTROS
<b>31</b>	<b>01</b>	<b>01</b>	<b>01</b>	<b>018</b>	<b>00</b>	<b>LA COLINA</b>
31	01	01	01	018	01	LA COLINA
31	01	01	01	018	02	EL COCAL
31	01	01	01	018	03	LA AGÜITA
31	01	01	01	018	04	SAN ANTONIO
<b>31</b>	<b>01</b>	<b>01</b>	<b>02</b>	<b>000</b>	<b>00</b>	<b>LOS RANCHITOS</b>
31	01	01	02	001	00	LOS RANCHITOS
31	01	01	02	002	00	ARENOSO
31	01	01	02	003	00	SAVIÑÓN
31	01	01	02	004	00	LAS CAOBAS
31	01	01	02	005	00	MÉNDEZ
31	01	01	02	006	00	LOS MARTÍNEZ
31	01	01	02	007	00	HOYO NUEVO
31	01	01	02	008	00	EL LIMÓN
31	01	01	02	009	00	EL ANGELITO
31	01	01	02	010	00	MONTE HIGÜERO
31	01	01	02	011	00	JENGIBRE
31	01	01	02	012	00	LA LAGUNETA
31	01	01	02	013	00	ARROYO PALMA
31	01	01	02	014	00	LAS FLORES
31	01	01	02	015	00	BAYONA
31	01	01	02	016	00	VUELTA DE LA PALOMA

República Dominicana  
División territorial de San José de Ocoa, 2009.

Provincia	Municipio	Distrito municipal	Sección	Barrio/paraje	Sub-barrio	Nombre
<b>31</b>	<b>01</b>	<b>01</b>	<b>03</b>	<b>000</b>	<b>00</b>	<b>LA PARRA</b>
31	01	01	03	001	00	BOCA PARAJE
31	01	01	03	002	00	EL BOTAO
31	01	01	03	003	00	LOS MATEOS
<b>31</b>	<b>01</b>	<b>02</b>	<b>00</b>	<b>000</b>	<b>00</b>	<b>LA CIÉNAGA (D. M.).</b>
<b>31</b>	<b>01</b>	<b>02</b>	<b>01</b>	<b>000</b>	<b>00</b>	<b>LA CIÉNAGA (ZONA URBANA)</b>
<b>31</b>	<b>01</b>	<b>02</b>	<b>01</b>	<b>001</b>	<b>00</b>	<b>LA CIÉNAGA</b>
31	01	02	01	001	01	LA CIÉNAGA
<b>31</b>	<b>01</b>	<b>02</b>	<b>02</b>	<b>000</b>	<b>00</b>	<b>LOS ANONES</b>
31	01	02	02	001	00	EL QUEMADO
31	01	02	02	002	00	EL TORO
31	01	02	02	003	00	LOS ANONES
31	01	02	02	004	00	EL MANACLAR
31	01	02	02	005	00	MONTE GRANDE
31	01	02	02	006	00	LA JINA
31	01	02	02	007	00	EL MOGOTE
31	01	02	02	008	00	CAÑADA GRANDE
31	01	02	02	009	00	JIGÜEY
31	01	02	02	010	00	EL MOCHITO
31	01	02	02	011	00	DOMINGO FRÍO
31	01	02	02	012	00	LOS LIMONES
31	01	02	02	013	00	EL BUEY
31	01	02	02	014	00	JUAN GRANDE
31	01	02	02	015	00	LOS PEÑAS
31	01	02	02	016	00	EL HIGÜEROTE
31	01	02	02	017	00	EL MANIELITO
31	01	02	02	018	00	EL DESECHO
<b>31</b>	<b>01</b>	<b>02</b>	<b>03</b>	<b>000</b>	<b>00</b>	<b>LA CIÉNAGA</b>
31	01	02	03	001	00	EL ARENAZO
31	01	02	03	002	00	LA JAIBA O LA JAMBA
31	01	02	03	003	00	LOS PALMARITOS
31	01	02	03	004	00	TATÓN
31	01	02	03	005	00	LA VEREDA
31	01	02	03	006	00	MONTE BONITO
31	01	02	03	007	00	CAMARÓN
31	01	02	03	008	00	EL RODADERO O ZODADERO
31	01	02	03	009	00	CAÑADA HONDA
31	01	02	03	010	00	EL RINCÓN
31	01	02	03	011	00	RÍO ABAJO
31	01	02	03	012	00	BOCA DE CAZUELA
31	01	02	03	013	00	LA CIÉNAGA
31	01	02	03	014	00	EL JOBO
<b>31</b>	<b>01</b>	<b>02</b>	<b>04</b>	<b>000</b>	<b>00</b>	<b>EL ROSALITO</b>
31	01	02	04	001	00	LOS CAPACITOS
31	01	02	04	002	00	APOLINAR
31	01	02	04	003	00	ARROYO DE PEDRO (DOÑA ANA)
31	01	02	04	004	00	LA YAUTÍA
31	01	02	04	005	00	EL ROSALITO
31	01	02	04	006	00	PALO DE LA HIGUERA
31	01	02	04	007	00	LAS BARÍAS
31	01	02	04	008	00	EL MOGOTE
31	01	02	04	009	00	BOCA DE MAHOMA
31	01	02	04	010	00	LA TRAVESÍA
31	01	02	04	011	00	PALO DE CAJA
31	01	02	04	012	00	PIÓ
31	01	02	04	013	00	EL CAPÁ
31	01	02	04	014	00	LA LAGUNA
31	01	02	04	015	00	SANTANA
31	01	02	04	016	00	LA HIGUERITA (LA HIGUERETA)
31	01	02	04	017	00	EL TORO
31	01	02	04	018	00	LOMA DEL MOGOTE

República Dominicana  
División territorial de San José de Ocoa, 2009.

Provincia	Municipio	Distrito municipal	Sección	Barrio/paraje	Sub-barrio	Nombre
31	01	02	04	019	00	EL LOASA
31	01	02	04	020	00	EL FIRME
31	01	02	04	021	00	LOS INDIOS
31	01	02	04	022	00	LA CABIRMA
31	01	02	04	023	00	EL CHIFLE
31	01	02	04	024	00	DOÑA ANA
31	01	02	04	025	00	EL CAFÉ
<b>31</b>	<b>01</b>	<b>03</b>	<b>00</b>	<b>000</b>	<b>00</b>	<b>NIZAO - LAS AUYAMAS (D. M.).</b>
<b>31</b>	<b>01</b>	<b>03</b>	<b>01</b>	<b>000</b>	<b>00</b>	<b>NIZAO (ZONA URBANA)</b>
<b>31</b>	<b>01</b>	<b>03</b>	<b>01</b>	<b>001</b>	<b>00</b>	<b>NIZAO</b>
31	01	03	01	001	01	NIZAO
<b>31</b>	<b>01</b>	<b>03</b>	<b>02</b>	<b>000</b>	<b>00</b>	<b>LAS AUYAMAS ARRIBA</b>
31	01	03	02	001	00	LAS AUYAMAS
31	01	03	02	002	00	LOS CAJONES
31	01	03	02	003	00	EL AGUACATE
31	01	03	02	004	00	LA BOTELLA
31	01	03	02	005	00	CAZUELA
31	01	03	02	006	00	ARROYO AL MEDIO
31	01	03	02	007	00	LA BIJA
31	01	03	02	008	00	CAÑADA DE MANACLA
31	01	03	02	009	00	CAÑADA NUEVA
31	01	03	02	010	00	LAS PIEDRAS
31	01	03	02	011	00	LA MARCA
31	01	03	02	012	00	LA VEREDA NUEVA
31	01	03	02	013	00	LOS ALMENDROS
31	01	03	02	014	00	LA SABANA
31	01	03	02	015	00	LA NUEZ
31	01	03	02	016	00	LA MAJAGUA
31	01	03	02	017	00	CAZUELITA
31	01	03	02	018	00	LA MATICA
31	01	03	02	019	00	LOS PALMARITOS
31	01	03	02	020	00	CAÑADA MALA
31	01	03	02	021	00	LA PRINGAMOSA (LA PRINGAMOZA)
31	01	03	02	022	00	LOS VIUDOS
31	01	03	02	023	00	EL PROGRESO
31	01	03	02	024	00	EL PROYECTO
<b>31</b>	<b>01</b>	<b>03</b>	<b>03</b>	<b>000</b>	<b>00</b>	<b>LAS CUMBRES</b>
31	01	03	03	001	00	LA CUMBRE
31	01	03	03	002	00	EL POMO
31	01	03	03	003	00	EL BOTADO
31	01	03	03	004	00	LOS BRAZOS
31	01	03	03	005	00	MONTE PRIETO
31	01	03	03	006	00	EL CALLEJÓN
31	01	03	03	007	00	EL RINCÓN
31	01	03	03	008	00	ARROYO SECO
31	01	03	03	009	00	LAGUNA SECA
31	01	03	03	010	00	EL MULO
31	01	03	03	011	00	EL PIE DE LA LOMA
31	01	03	03	012	00	PINO MOCHO (PINO MONCHO)
31	01	03	03	013	00	LOS GUÁZAROS
31	01	03	03	014	00	EL ALTO
<b>31</b>	<b>01</b>	<b>03</b>	<b>04</b>	<b>000</b>	<b>00</b>	<b>EL HIGUITO</b>
31	01	03	04	001	00	YERBA BUENA
31	01	03	04	002	00	LOS PALOS GRANDES
31	01	03	04	003	00	ARROYO ARRIBA
31	01	03	04	004	00	LAS AVISPAS
31	01	03	04	005	00	LA HIGUERA
31	01	03	04	006	00	EL HIGUITO
31	01	03	04	007	00	EL CARRAO
31	01	03	04	008	00	MONTE BONITO
31	01	03	04	009	00	LOS GUINEOS

República Dominicana  
División territorial de San José de Ocoa, 2009.

Provincia	Municipio	Distrito municipal	Sección	Barrio/paraje	Sub-barrio	Nombre
31	01	03	04	010	00	LA PIEDRA
<b>31</b>	<b>01</b>	<b>04</b>	<b>00</b>	<b>000</b>	<b>00</b>	<b>EL PINAR (D. M.).</b>
<b>31</b>	<b>01</b>	<b>04</b>	<b>01</b>	<b>000</b>	<b>00</b>	<b>EL PINAR (ZONA URBANA)</b>
<b>31</b>	<b>01</b>	<b>04</b>	<b>01</b>	<b>001</b>	<b>00</b>	<b>EL PINAR</b>
31	01	04	01	001	01	EL PINAR
<b>31</b>	<b>01</b>	<b>04</b>	<b>02</b>	<b>000</b>	<b>00</b>	<b>LOS COROZOS</b>
31	01	04	02	001	00	LA AGÚITA
31	01	04	02	002	00	LA TORONJA
31	01	04	02	003	00	LA CUCHILLA
31	01	04	02	004	00	EL PERICO
31	01	04	02	005	00	EL OJO DE AGUA
31	01	04	02	006	00	RANCHO FRANCISCO
31	01	04	02	007	00	EL CORBANAL
31	01	04	02	008	00	LA ISLETA
31	01	04	02	009	00	LOS CANES
31	01	04	02	010	00	LA DAMAJUANA O LA DAMAJAGUA
31	01	04	02	011	00	LOS COROZOS
31	01	04	02	012	00	LA CRUZ
31	01	04	02	013	00	LOS PALMARITOS
31	01	04	02	014	00	EL MONTAZO
31	01	04	02	015	00	LOS POCHESSES
31	01	04	02	016	00	EL CAIMITAL
31	01	04	02	017	00	EL BEJUCAL
<b>31</b>	<b>01</b>	<b>04</b>	<b>03</b>	<b>000</b>	<b>00</b>	<b>LOS TRAMOJOS</b>
31	01	04	03	001	00	LA CIÉNAGA
31	01	04	03	002	00	LA TACHUELA
31	01	04	03	003	00	LOS LIMONES
31	01	04	03	004	00	LOS NARANJOS
31	01	04	03	005	00	LOS NEGROS
31	01	04	03	006	00	LOS TRAMOJOS
<b>31</b>	<b>01</b>	<b>04</b>	<b>04</b>	<b>000</b>	<b>00</b>	<b>EL CERCADO</b>
31	01	04	04	001	00	EL CERCADO
31	01	04	04	002	00	MANCEBO
31	01	04	04	003	00	MESA DE DOMINGO
31	01	04	04	004	00	PALO DE SABINA
31	01	04	04	005	00	SABANA ABAJO
<b>31</b>	<b>01</b>	<b>05</b>	<b>00</b>	<b>000</b>	<b>00</b>	<b>EL NARANJAL (D. M.).</b>
<b>31</b>	<b>01</b>	<b>05</b>	<b>01</b>	<b>000</b>	<b>00</b>	<b>EL NARANJAL (ZONA URBANA)</b>
<b>31</b>	<b>01</b>	<b>05</b>	<b>01</b>	<b>001</b>	<b>00</b>	<b>NARANJAL ARRIBA</b>
31	01	05	01	001	01	NARANJAL ARRIBA
31	01	05	01	001	02	CAÑADA ABAJO
<b>31</b>	<b>01</b>	<b>05</b>	<b>02</b>	<b>000</b>	<b>00</b>	<b>EL NARANJAL</b>
31	01	05	02	001	00	EL OJO DE AGUA
31	01	05	02	002	00	ARROYO HONDO
31	01	05	02	003	00	CAZUELA
31	01	05	02	004	00	DERRUMBADO
31	01	05	02	005	00	LOS LIMONCILLOS
31	01	05	02	006	00	VENGAN A VER
31	01	05	02	007	00	PARRA
31	01	05	02	008	00	TUMBACA
31	01	05	02	009	00	LA FORTUNA
31	01	05	02	010	00	BOCA DE PARRA
<b>31</b>	<b>02</b>	<b>00</b>	<b>00</b>	<b>000</b>	<b>00</b>	<b>SABANA LARGA</b>
<b>31</b>	<b>02</b>	<b>01</b>	<b>00</b>	<b>000</b>	<b>00</b>	<b>SABANA LARGA</b>
<b>31</b>	<b>02</b>	<b>01</b>	<b>01</b>	<b>000</b>	<b>00</b>	<b>SABANA LARGA (ZONA URBANA)</b>
<b>31</b>	<b>02</b>	<b>01</b>	<b>01</b>	<b>001</b>	<b>00</b>	<b>EL LIMONAL</b>
31	02	01	01	001	01	EL LIMONAL
31	02	01	01	001	02	LOS GUANDULES
31	02	01	01	001	03	SAN GERALDO
<b>31</b>	<b>02</b>	<b>01</b>	<b>01</b>	<b>002</b>	<b>00</b>	<b>CENTRO DEL PUEBLO</b>
31	02	01	01	002	01	CENTRO DEL PUEBLO







República Dominicana  
División territorial de San José de Ocoa, 2009.

Provincia	Municipio	Distrito municipal	Sección	Barrio/paraje	Sub-barrio	Nombre
31	02	01	01	002	02	LOS PUJOLS
31	02	01	01	002	03	VILLA PROGRESO
31	02	01	01	002	04	LOS ÑOCOS
31	02	01	01	002	05	EL JABILLÓN
31	02	01	01	002	06	LA CAÑITA
<b>31</b>	<b>02</b>	<b>01</b>	<b>01</b>	<b>003</b>	<b>00</b>	<b>SABANA LARGA ABAJO O LOS COME DULCE</b>
31	02	01	01	003	01	SABANA LARGA ABAJO O LOS COME DULCE
31	02	01	01	003	02	SAN VICENTE
<b>31</b>	<b>02</b>	<b>01</b>	<b>01</b>	<b>004</b>	<b>00</b>	<b>EL CRUCE DE LA ESPERANZA</b>
31	02	01	01	004	01	EL CRUCE DE LA ESPERANZA
<b>31</b>	<b>02</b>	<b>01</b>	<b>01</b>	<b>005</b>	<b>00</b>	<b>EL RINCÓN</b>
31	02	01	01	005	01	EL RINCÓN
<b>31</b>	<b>02</b>	<b>01</b>	<b>02</b>	<b>000</b>	<b>00</b>	<b>LA HORMA</b>
31	02	01	02	001	00	EL CAJÓN
31	02	01	02	002	00	ARROYO BONITO
31	02	01	02	003	00	CARMONA
31	02	01	02	004	00	ARABIA
31	02	01	02	005	00	LOS LIMONCILLOS
31	02	01	02	006	00	LA NUEZ
31	02	01	02	007	00	LAS NUECES
31	02	01	02	008	00	LAS ESPINAS
31	02	01	02	009	00	LA CIÉNAGA AL MEDIO
31	02	01	02	010	00	EL RIFLE
31	02	01	02	011	00	LA HORMA
31	02	01	02	012	00	LOS ALMENDROS
31	02	01	02	013	00	LOS ARROYOS
31	02	01	02	014	00	LOS MANACLARES
31	02	01	02	015	00	LA MALAGUETA
31	02	01	02	016	00	LAS CAYAS
31	02	01	02	017	00	MANIEL LORENZO
31	02	01	02	018	00	EL CANAL
31	02	01	02	019	00	RINCÓN DEL PINO
31	02	01	02	020	00	LA BARRA
31	02	01	02	021	00	LOS POCITOS
31	02	01	02	022	00	LA CIÉNAGA DE LOS POCITOS
31	02	01	02	023	00	LOS POZOS
31	02	01	02	024	00	ARROYO SECO
31	02	01	02	025	00	LOS CEDROS
31	02	01	02	026	00	LAS PALMAS
31	02	01	02	027	00	DERRICO BLANCO
31	02	01	02	028	00	LA PALMA
<b>31</b>	<b>02</b>	<b>01</b>	<b>03</b>	<b>000</b>	<b>00</b>	<b>SABANA LARGA</b>
31	02	01	03	001	00	LOS GUAYABOS
31	02	01	03	002	00	EL GUAYABO
31	02	01	03	003	00	LA ESPERANZA
31	02	01	03	004	00	LA ANGOSTURA
31	02	01	03	005	00	LA MALAGUETA
31	02	01	03	006	00	LOMA COMEJÉN (EL COMEJÉN)
31	02	01	03	007	00	LOS MARTÍNEZ
<b>31</b>	<b>03</b>	<b>00</b>	<b>00</b>	<b>000</b>	<b>00</b>	<b>RANCHO ARRIBA</b>
<b>31</b>	<b>03</b>	<b>01</b>	<b>00</b>	<b>000</b>	<b>00</b>	<b>RANCHO ARRIBA</b>
<b>31</b>	<b>03</b>	<b>01</b>	<b>01</b>	<b>000</b>	<b>00</b>	<b>VILLA DE RANCHO ARRIBA (ZONA URBANA)</b>
<b>31</b>	<b>03</b>	<b>01</b>	<b>01</b>	<b>001</b>	<b>00</b>	<b>RANCHO ARRIBA</b>
31	03	01	01	001	01	BANILEJO
31	03	01	01	001	02	LOS QUEMADOS
31	03	01	01	001	03	PROYECTO LA CIENAGUITA
31	03	01	01	001	04	LA SABANA
<b>31</b>	<b>03</b>	<b>01</b>	<b>02</b>	<b>000</b>	<b>00</b>	<b>ARROYO CAÑA</b>
31	03	01	02	001	00	ARROYO BLANCO
31	03	01	02	002	00	ARROYO CAÑA
31	03	01	02	003	00	JUAN LUIS

República Dominicana  
División territorial de San José de Ocoa, 2009.

Provincia	Municipio	Distrito municipal	Sección	Barrio/paraje	Sub-barrio	Nombre
31	03	01	02	004	00	LA VIGÍA
31	03	01	02	005	00	LOS MORONES
31	03	01	02	006	00	EL COMEDERO
<b>31</b>	<b>03</b>	<b>01</b>	<b>03</b>	<b>000</b>	<b>00</b>	<b>MAHOMA</b>
31	03	01	03	001	00	LAS AVISPAS
31	03	01	03	002	00	ARROYO PRIETO
31	03	01	03	003	00	FLORENCIA
31	03	01	03	004	00	LA MARCA
31	03	01	03	005	00	LOS GATOS
31	03	01	03	006	00	ARROYO DEL CAFÉ
31	03	01	03	007	00	MATA DE CAFÉ
31	03	01	03	008	00	LA YUCA
31	03	01	03	009	00	LAS YAYAS
31	03	01	03	010	00	ARROYO DEL MEDIO
31	03	01	03	011	00	MAHOMA
31	03	01	03	012	00	LA NUEZ
31	03	01	03	013	00	LA PEÑITA
31	03	01	03	014	00	SUARDÍ
31	03	01	03	015	00	LA COLONIA
31	03	01	03	016	00	PALO DE LA CRUZ
31	03	01	03	017	00	EL CATEY
31	03	01	03	018	00	DERRUMBADO
31	03	01	03	019	00	LA TROCHA (LA TOCHA)
31	03	01	03	020	00	DERRUMBADERO DE MAHOMA
31	03	01	03	021	00	LOS FOGONCITOS
31	03	01	03	022	00	LOS GRILLOS
31	03	01	03	023	00	LA BOCAÍNA
31	03	01	03	024	00	LA CABIRMA
31	03	01	03	025	00	ARROYO MANTECA
31	03	01	03	026	00	ARROYO CHIQUITO
31	03	01	03	027	00	EL TORO
31	03	01	03	028	00	EL BARRANQUITO
31	03	01	03	029	00	EL MULE
31	03	01	03	030	00	LOS GUINEOS
31	03	01	03	031	00	EL HELECHO
31	03	01	03	032	00	EL FIRME
<b>31</b>	<b>03</b>	<b>01</b>	<b>04</b>	<b>000</b>	<b>00</b>	<b>QUITA SUEÑO</b>
31	03	01	04	001	00	QUITA PENA
31	03	01	04	002	00	LOS ARROYITOS
31	03	01	04	003	00	LOS NARANJOS
31	03	01	04	004	00	LA MONTEADITA
31	03	01	04	005	00	HATO VIEJO
31	03	01	04	006	00	LAS YAYAS
31	03	01	04	007	00	LA ESTRECHURA
31	03	01	04	008	00	QUITA SUEÑO
31	03	01	04	009	00	LA CIENAGUITA
31	03	01	04	010	00	MONTE NEGRO
31	03	01	04	011	00	LA TRAVESÍA
31	03	01	04	012	00	LA SABANA
31	03	01	04	013	00	EL MOGOTE
31	03	01	04	014	00	LOMA MONTEADA (TORITO DEL YUNA)
31	03	01	04	015	00	LA PLACETA DE YUNA
31	03	01	04	016	00	MONTÍA DEL COCO
31	03	01	04	017	00	JUNUMUCÚ
31	03	01	04	018	00	DESECHO LARGO
31	03	01	04	019	00	ARROYO HONDO
31	03	01	04	020	00	FIRME DE MONROE
31	03	01	04	021	00	YERBA BUENA
31	03	01	04	022	00	LOMA DEL CAJÓN
31	03	01	04	023	00	MONTE LLANO
31	03	01	04	024	00	CALDERÓN

**LEYENDA**

	Provincia
	Municipio general
	Distrito municipal
	(Zona urbana)
	Sección
	Barrio o paraje

Fuente: Departamento de Cartografía, Oficina Nacional de Estadística.

---

**SANTO DOMINGO**

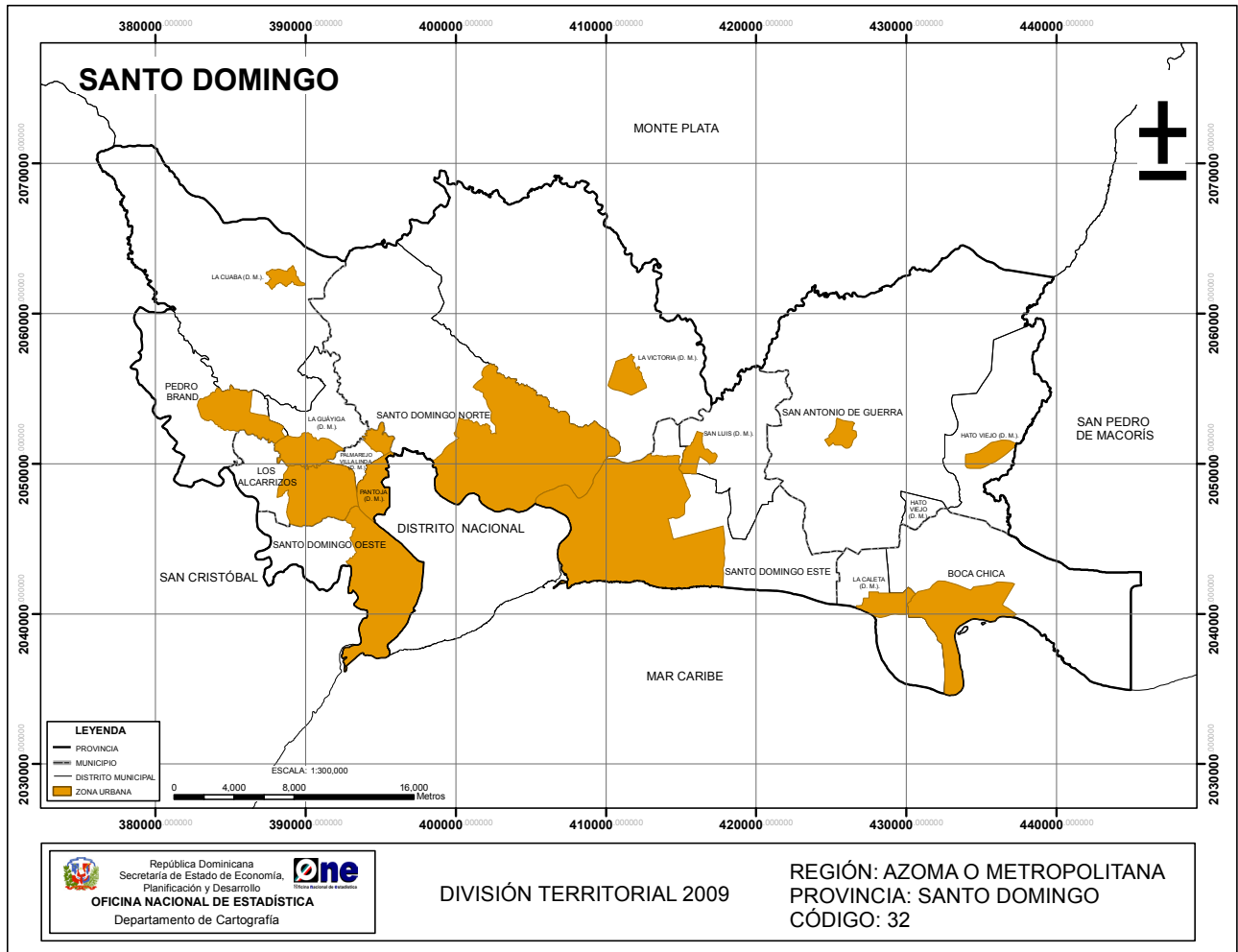
32

---





# Santo Domingo



## - Ubicación geográfica

La provincia Santo Domingo está situada en la Región Ozama; su común cabecera es el municipio Santo Domingo Este. Limitada al norte, con la provincia Monte Plata; al este, con la provincia San Pedro de Macorís; al sur, el mar Caribe y el Distrito Nacional y al oeste, la provincia San Cristóbal, limitada por el río Haina.

- **Extensión territorial:** 1,297.38 km<sup>2</sup>.

- **Población 2002:** 1,821,218 habitantes.

- **Densidad poblacional:** 1,404 hab/km<sup>2</sup>.

## - División territorial política

Es la provincia número 32, constituida por 7 municipios, 8 distritos municipales, 47 secciones y 233 parajes.

### - Antecedentes históricos

La ciudad fue fundada el 4 de agosto de 1496 por Bartolomé Colón, en la margen oriental de la desembocadura del río Ozama, al sur de la isla Española. Albergó la primera audiencia de América en 1511, ubicada junto al mar Caribe en la desembocadura del río Ozama.

Según cuentan los dos grandes Cronistas de Indias: Padre Las Casas y Oviedo, el nombre de Santo Domingo fue puesto por Bartolomé Colón en memoria de su padre, o porque la fundación de la ciudad se celebró el día de Santo Domingo. Se le denominaba también Nueva Isabela, para distinguirla de la efímera fundación que con el nombre de Isabela había hecho el almirante en el norte de la isla.

Fue llamada Ciudad Trujillo desde 1936 hasta 1961, recobrando su nombre de Santo Domingo, tras el ajusticiamiento del dictador Rafael L. Trujillo Molina. En materia de edificación y construcción, y por razones de su antigüedad, Santo Domingo, primera ciudad del Nuevo Mundo, posee en sus monumentos el nacimiento del arte hispanoamericano.

Mediante ley No. 163-01 que crea la provincia Santo Domingo y modifica los artículos 1 y 2 de la ley No. 5220, sobre división territorial de la República Dominicana. Con esta ley separa los territorios del Distrito Nacional la provincia Santo Domingo.

### - Relieve:

- Sistema montañoso: parte de la sierra de Yamasá y sierra Prieta 254 m.
- Elevaciones: loma Mariana Chica 588 m, Loma de Galán, Loma del Quemado.
- Llanura: llanura costera del Caribe y La Sabana de Guabatico, la que comparte con la provincia Monte Plata.

- **Recursos mineros:** caliza y mármol.

### - Hidrografía:

- Cuenca: la cuenca del Ozama, con superficie de 2,706 kilómetros cuadrados.
- Ríos: Ozama, Isabela, Yabacao, Guanuma, Higüero, Savita, Boyá, Brujuelas, Matua y Haina.
- Arroyos: Tosa, Yagüaza, Cachón, Porquero y Lebrón.

- Reserva científica: El Cinturón Verde creado mediante el decreto 183-93, con el propósito de poner control al crecimiento irregular del Distrito Nacional y para la protección de los recursos naturales de los alrededores de la ciudad de Santo Domingo.

- **Zonas ambientales:** río Haina, Arroyo Guzmán, Arroyo Manzano, río Isabela, río Ozama, Los Humedales, Arroyo Cachón y la Zona Oriental.

### - Clima:

Tropical húmedo de sabana. Temperatura de 25.7°C, pluviometría entre los 1,500 mm anuales.

República Dominicana  
División territorial de Santo Domingo, 2009.

Provincia	Municipio	Distrito municipal	Sección	Barrio/paraje	Sub-barrio	Nombre
<b>32</b>	<b>00</b>	<b>00</b>	<b>00</b>	<b>000</b>	<b>00</b>	<b>SANTO DOMINGO</b>
<b>32</b>	<b>01</b>	<b>00</b>	<b>00</b>	<b>000</b>	<b>00</b>	<b>SANTO DOMINGO ESTE</b>
<b>32</b>	<b>01</b>	<b>01</b>	<b>00</b>	<b>000</b>	<b>00</b>	<b>SANTO DOMINGO ESTE</b>
<b>32</b>	<b>01</b>	<b>01</b>	<b>01</b>	<b>000</b>	<b>00</b>	<b>SANTO DOMINGO ESTE (ZONA URBANA)</b>
<b>32</b>	<b>01</b>	<b>01</b>	<b>01</b>	<b>001</b>	<b>00</b>	<b>VILLA DUARTE</b>
32	01	01	01	001	01	CALERO
32	01	01	01	001	02	PUEBLO NUEVO
32	01	01	01	001	03	SIMONICO
32	01	01	01	001	04	LOS MOLINOS
32	01	01	01	001	05	MONUMENTO A LA CAÑA
32	01	01	01	001	06	MAQUITERIA
32	01	01	01	001	07	VILLA DUARTE VIEJO O LA FRANCIA
<b>32</b>	<b>01</b>	<b>01</b>	<b>01</b>	<b>002</b>	<b>00</b>	<b>ENSANCHE OZAMA</b>
32	01	01	01	002	01	ENSANCHE OZAMA
32	01	01	01	002	02	MOLINUEVO
32	01	01	01	002	03	EL DIQUE
32	01	01	01	002	04	OXÍGENO
32	01	01	01	002	05	RAMÓN MATÍAS MELLA (LENGUA AZUL)
<b>32</b>	<b>01</b>	<b>01</b>	<b>01</b>	<b>003</b>	<b>00</b>	<b>LOS MINA NORTE</b>
32	01	01	01	003	01	LOS CARTONES O SAN PABLO II
32	01	01	01	003	02	LAS FRUTAS
32	01	01	01	003	03	PUERTO RICO
32	01	01	01	003	04	KATANGA
32	01	01	01	003	05	LA BARQUITA
32	01	01	01	003	06	VIETNAM
32	01	01	01	003	07	SAN ANTONIO
<b>32</b>	<b>01</b>	<b>01</b>	<b>01</b>	<b>004</b>	<b>00</b>	<b>LOS MINA SUR</b>
32	01	01	01	004	01	LOS MINA VIEJO
32	01	01	01	004	02	LOS MINA CENTROS
32	01	01	01	004	03	LAS ENFERMERAS
32	01	01	01	004	04	ÁMBAR
32	01	01	01	004	05	PIDOCA
32	01	01	01	004	06	ENSANCHE FELICIDAD
32	01	01	01	004	07	LA MILAGROSA
32	01	01	01	004	08	EL INVI
32	01	01	01	004	09	LOS BARRANCONES
<b>32</b>	<b>01</b>	<b>01</b>	<b>01</b>	<b>005</b>	<b>00</b>	<b>ALMA ROSA</b>
32	01	01	01	005	01	JARDINES DE ALMA ROSA
32	01	01	01	005	02	REPARTO PATRIA MELLA O EL HOYO
32	01	01	01	005	03	ALMA ROSA II
32	01	01	01	005	04	REPARTO ALMA ROSA
32	01	01	01	005	05	ALMA ROSA I
32	01	01	01	005	06	EL ROSAL
<b>32</b>	<b>01</b>	<b>01</b>	<b>01</b>	<b>006</b>	<b>00</b>	<b>LAS AMÉRICAS</b>
32	01	01	01	006	01	LAS AMÉRICAS
32	01	01	01	006	02	VILLA OLÍMPICA
<b>32</b>	<b>01</b>	<b>01</b>	<b>01</b>	<b>007</b>	<b>00</b>	<b>SANS SOUCÍ</b>
32	01	01	01	007	01	SANS SOUCÍ
<b>32</b>	<b>01</b>	<b>01</b>	<b>01</b>	<b>008</b>	<b>00</b>	<b>LOS TRES BRAZOS-JARDINES DEL OZAMA</b>
32	01	01	01	008	01	LOS TRES BRAZOS-JARDINES DEL OZAMA
32	01	01	01	008	02	GÉNESIS
32	01	01	01	008	03	CERROS DEL OZAMA
32	01	01	01	008	04	RAMÓN MATÍAS MELLA
32	01	01	01	008	05	MOISÉS
32	01	01	01	008	06	JARDINES DEL OZAMA I
32	01	01	01	008	07	JARDINES DEL OZAMA II
32	01	01	01	008	08	LAS LILAS
32	01	01	01	008	09	LOS MULTIS
32	01	01	01	008	10	RIBERA DEL OZAMA
32	01	01	01	008	11	CANTA LA RANA O SANTO TOMÁS DE AQUINO
32	01	01	01	008	12	MIL FLORES
32	01	01	01	008	13	FRANCISCO DEL ROSARIO SÁNCHEZ

República Dominicana  
División territorial de Santo Domingo, 2009.

Provincia	Municipio	Distrito municipal	Sección	Barrio/paraje	Sub-barrio	Nombre
32	01	01	01	008	14	MIRADOR DEL OZAMA
<b>32</b>	<b>01</b>	<b>01</b>	<b>01</b>	<b>009</b>	<b>00</b>	<b>FARO A COLÓN</b>
32	01	01	01	009	01	RESIDENCIAL FLOR DEL FARO
32	01	01	01	009	02	PARQUE DEL ESTE III
32	01	01	01	009	03	MIRADOR DEL ESTE
32	01	01	01	009	04	PARQUE DEL ESTE I
32	01	01	01	009	05	BOULEVARD DEL FARO
32	01	01	01	009	06	LA TABLITA
<b>32</b>	<b>01</b>	<b>01</b>	<b>01</b>	<b>010</b>	<b>00</b>	<b>LOS MAMEYES</b>
32	01	01	01	010	01	LOS MAMEYES
32	01	01	01	010	02	PARQUE DEL ESTE II
32	01	01	01	010	03	URBANIZACIÓN BRISAS DEL MAR
32	01	01	01	010	04	LOS COQUITOS
32	01	01	01	010	05	RESIDENCIAL ACUARIO
32	01	01	01	010	06	RESIDENCIAL MAR AZUL
<b>32</b>	<b>01</b>	<b>01</b>	<b>01</b>	<b>011</b>	<b>00</b>	<b>ISABELITA</b>
32	01	01	01	011	01	LOS FARALLONES
32	01	01	01	011	02	URBANIZACIÓN ANTARE
32	01	01	01	011	03	ISABELITA I
32	01	01	01	011	04	ENSANCHE ISABELITA II
<b>32</b>	<b>01</b>	<b>01</b>	<b>01</b>	<b>012</b>	<b>00</b>	<b>LOS TRES OJOS</b>
32	01	01	01	012	01	LOS TRES OJOS
32	01	01	01	012	02	PARÁISO ORIENTAL
32	01	01	01	012	03	RESIDENCIAL MADELYN I
32	01	01	01	012	04	URBANIZACIÓN FRANCONIA
32	01	01	01	012	05	RESIDENCIAL LOS TRES OJOS
32	01	01	01	012	06	RESIDENCIAL LOS ÁNGELES
32	01	01	01	012	07	REPARTO LOS TRES OJOS
<b>32</b>	<b>01</b>	<b>01</b>	<b>01</b>	<b>013</b>	<b>00</b>	<b>VILLA FARO</b>
32	01	01	01	013	01	VILLA FARO
32	01	01	01	013	02	URBANIZACIÓN ITALIA
32	01	01	01	013	03	SAVICA
32	01	01	01	013	04	RALMA
32	01	01	01	013	05	URBANIZACIÓN CAPOTILLO
32	01	01	01	013	06	EL CHUCHO
32	01	01	01	013	07	ANACAONA
32	01	01	01	013	08	URBANIZACIÓN LOS ALPES II
32	01	01	01	013	09	URBANIZACIÓN MARLÍN O HIGÜEY
32	01	01	01	013	10	SAVICA LOTERÍA I Y II
32	01	01	01	013	11	RESIDENCIAL NUEVO SOL NACIENTE
32	01	01	01	013	12	VECINOS UNIDOS
32	01	01	01	013	13	RESIDENCIAL AMANDA I
32	01	01	01	013	14	RESIDENCIAL AMANDA II
32	01	01	01	013	15	RESIDENCIAL OASIS
32	01	01	01	013	16	LA ESPERANZA O VILLA ESPERANZA
32	01	01	01	013	17	SAVICA PRINCIPAL
32	01	01	01	013	18	VILLA MARÍA MERCEDES
32	01	01	01	013	19	RESIDENCIAL MENDOZA II
32	01	01	01	013	20	TITO III
<b>32</b>	<b>01</b>	<b>01</b>	<b>01</b>	<b>014</b>	<b>00</b>	<b>MENDOZA</b>
32	01	01	01	014	01	MENDOZA
32	01	01	01	014	02	LAS PALMAS DE ALMA ROSA
32	01	01	01	014	03	MI HOGAR
32	01	01	01	014	04	URBANIZACIÓN EL BRISAL
32	01	01	01	014	05	URBANIZACIÓN HAMARAP
32	01	01	01	014	06	URBANIZACIÓN CAROLINA
32	01	01	01	014	07	RESIDENCIAL DEL ESTE
32	01	01	01	014	08	CANCINO
<b>32</b>	<b>01</b>	<b>01</b>	<b>01</b>	<b>015</b>	<b>00</b>	<b>CANCINO</b>
32	01	01	01	015	01	ALTOS DE CANCINO
32	01	01	01	015	02	RESIDENCIAL AMAPOLA
32	01	01	01	015	03	VISTA HERMOSA

República Dominicana  
División territorial de Santo Domingo, 2009.

Provincia	Municipio	Distrito municipal	Sección	Barrio/paraje	Sub-barrio	Nombre
32	01	01	01	015	04	COLINA DEL ESTE
32	01	01	01	015	05	URBANIZACIÓN REAL CANCINO
32	01	01	01	015	06	URBANIZACIÓN LUCERNA
32	01	01	01	015	07	PRADOS DEL CACHÓN
32	01	01	01	015	08	RESIDENCIAL IDALIA
32	01	01	01	015	09	RESIDENCIAL ORIENTE
32	01	01	01	015	10	RESIDENCIAL LOMISA
32	01	01	01	015	11	CABIRMA DEL ESTE
<b>32</b>	<b>01</b>	<b>01</b>	<b>01</b>	<b>016</b>	<b>00</b>	<b>LOS TRINITARIOS</b>
32	01	01	01	016	01	LOS TRINITARIOS
32	01	01	01	016	02	CANCINO I
32	01	01	01	016	03	CANCINO II
32	01	01	01	016	04	LUZ DE LUNA
32	01	01	01	016	05	JUAN PABLO DUARTE
32	01	01	01	016	06	NARCISA
32	01	01	01	016	07	URBANIZACIÓN SOL NACIENTE
32	01	01	01	016	08	URBANIZACIÓN ISABEL
32	01	01	01	016	09	MI SUEÑO
32	01	01	01	016	10	LAS ESTRELLAS
32	01	01	01	016	11	RESIDENCIAL ORIENTE
32	01	01	01	016	12	RESIDENCIAL BELLO CAMPO
32	01	01	01	016	13	MANDINGA
32	01	01	01	016	14	RESIDENCIAL INÉS O VILLA FARO
32	01	01	01	016	15	LOS ALPES
32	01	01	01	016	16	LA CAMPANA
<b>32</b>	<b>01</b>	<b>01</b>	<b>01</b>	<b>017</b>	<b>00</b>	<b>EL CACHÓN DE LA RUBIA</b>
32	01	01	01	017	01	EL CACHÓN DE LA RUBIA
32	01	01	01	017	02	RESIDENCIAL DON OSCAR
<b>32</b>	<b>01</b>	<b>01</b>	<b>01</b>	<b>018</b>	<b>00</b>	<b>CANCINO AFUERA</b>
32	01	01	01	018	01	CANCINO AFUERA
32	01	01	01	018	02	BELLEZA DE LOS ALTOS O RESIDENCIAL DON MIGUEL
32	01	01	01	018	03	CANAÁN
<b>32</b>	<b>01</b>	<b>01</b>	<b>01</b>	<b>019</b>	<b>00</b>	<b>CANCINO ADENTRO</b>
32	01	01	01	019	01	CANCINO ADENTRO
32	01	01	01	019	02	PARÁISO
<b>32</b>	<b>01</b>	<b>01</b>	<b>01</b>	<b>020</b>	<b>00</b>	<b>EL TAMARINDO</b>
32	01	01	01	020	01	EL TAMARINDO
32	01	01	01	020	02	REAL TAMARINDO O LOS ROSALES
32	01	01	01	020	03	URBANIZACIÓN FLOR DEL TAMARINDO
32	01	01	01	020	04	JOHN F. KENNEDY
32	01	01	01	020	05	MARGARA
32	01	01	01	020	06	RESIDENCIAL PASEO DE LAS ROSAS
32	01	01	01	020	07	TAMARINDO ADENTRO
32	01	01	01	020	08	VILLA TROPICALIA
32	01	01	01	020	09	PERLA ANTILLANA
32	01	01	01	020	10	VILLA LIBERACIÓN
32	01	01	01	020	11	PROYECTO JOSÉ FRANCISCO PEÑA GÓMEZ
32	01	01	01	020	12	URBANIZACIÓN LAS ACACIAS
<b>32</b>	<b>01</b>	<b>01</b>	<b>01</b>	<b>021</b>	<b>00</b>	<b>SAN JOSÉ DE MENDOZA</b>
32	01	01	01	021	01	BUENAVENTURA
32	01	01	01	021	02	BRISAS DE LA CHARLES
32	01	01	01	021	03	RESIDENCIAL REYOLI
32	01	01	01	021	04	RESIDENCIAL NANCY NABESHA
32	01	01	01	021	05	RESIDENCIAL CLARINEL
32	01	01	01	021	06	RESIDENCIAL MONTI I
32	01	01	01	021	07	RESIDENCIAL MARÍA SALOMÉ
32	01	01	01	021	08	LOS COQUITOS
32	01	01	01	021	09	BRISAS DE MENDOZA
<b>32</b>	<b>01</b>	<b>01</b>	<b>01</b>	<b>022</b>	<b>00</b>	<b>PRADO ORIENTAL</b>
32	01	01	01	022	01	RESIDENCIAL ALTAGRACIA II
32	01	01	01	022	02	PRADO ORIENTAL I
32	01	01	01	022	03	PRADO ORIENTAL II

República Dominicana  
División territorial de Santo Domingo, 2009.

Provincia	Municipio	Distrito municipal	Sección	Barrio/paraje	Sub-barrio	Nombre
32	01	01	01	022	04	PRADO ORIENTAL III
32	01	01	01	022	05	RESIDENCIAL RADIANTE AMANECER
32	01	01	01	022	06	RESIDENCIAL LOS MAESTROS
32	01	01	01	022	07	M.O I
32	01	01	01	022	08	M.O II
32	01	01	01	022	09	RESIDENCIAL LOS LEONES
<b>32</b>	<b>01</b>	<b>01</b>	<b>01</b>	<b>023</b>	<b>00</b>	<b>BRISA ORIENTAL</b>
32	01	01	01	023	01	RESIDENCIAL ALTAGRACIA I
32	01	01	01	023	02	RESIDENCIAL BRISA ORIENTAL I
32	01	01	01	023	03	RESIDENCIAL BRISA ORIENTAL II
32	01	01	01	023	04	RESIDENCIAL BRISA ORIENTAL III
32	01	01	01	023	05	RESIDENCIAL BRISA ORIENTAL IV
32	01	01	01	023	06	RESIDENCIAL BRISA ORIENTAL V
32	01	01	01	023	07	RESIDENCIAL BRISA ORIENTAL VI
32	01	01	01	023	08	RESIDENCIAL BRISA ORIENTAL VII
<b>32</b>	<b>01</b>	<b>01</b>	<b>01</b>	<b>024</b>	<b>00</b>	<b>JUAN LÓPEZ</b>
32	01	01	01	024	01	RESIDENCIAL LA MONEDA
32	01	01	01	024	02	RESIDENCIAL LOS TRIUNFADORES
32	01	01	01	024	03	RESIDENCIAL REGINA
32	01	01	01	024	04	RESIDENCIAL NUEVO AMANECER
32	01	01	01	024	05	RESIDENCIAL JOSUÉ
32	01	01	01	024	06	RESIDENCIAL PRADERAS ORIENTAL
32	01	01	01	024	07	RESIDENCIAL AMARILIS III
32	01	01	01	024	08	RESIDENCIAL AMARILIS IV
32	01	01	01	024	09	RESIDENCIAL MIRADOR DEL ESTE
<b>32</b>	<b>01</b>	<b>01</b>	<b>01</b>	<b>025</b>	<b>00</b>	<b>HAINAMOSA</b>
32	01	01	01	025	01	HAINAMOSA
32	01	01	01	025	02	RESPALDO VILLA CARMEN
32	01	01	01	025	03	MENDOZA
32	01	01	01	025	04	INVIVIENDA
32	01	01	01	025	05	VILLA ESPERANZA
32	01	01	01	025	06	CIUDAD DE LOS TRABAJADORES
32	01	01	01	025	07	EUGENIO MARÍA DE HOSTOS
32	01	01	01	025	08	LOS TRINITARIOS II
32	01	01	01	025	09	ISSFAPOL
32	01	01	01	025	10	LOS MOLINOS
32	01	01	01	025	11	VILLA CARMEN
32	01	01	01	025	12	INVIMOSA
32	01	01	01	025	13	ANA TERESA BALAGUER
32	01	01	01	025	14	LOS PINOS
32	01	01	01	025	15	ZONA FRANCA DE HAINAMOSA
32	01	01	01	025	16	INVI CEA
<b>32</b>	<b>01</b>	<b>01</b>	<b>01</b>	<b>026</b>	<b>00</b>	<b>EL ALMIRANTE</b>
32	01	01	01	026	01	CIUDAD DEL ALMIRANTE
32	01	01	01	026	02	BATEY MONSERRAT
32	01	01	01	026	03	LA CORPORANEA
32	01	01	01	026	04	ALMIRANTE II O LOS SOLARES
32	01	01	01	026	05	LAS TORONJAS
32	01	01	01	026	06	EL PROGRESO
32	01	01	01	026	07	VILLA ESFUERZO
32	01	01	01	026	08	EL MANGO
32	01	01	01	026	09	LA CAÑA
32	01	01	01	026	10	LAS ENFERMERAS
32	01	01	01	026	11	LOS RESTAURADORES
32	01	01	01	026	12	JOHN F. KENNEDY
32	01	01	01	026	13	RAMÓN MATÍAS MELLA
32	01	01	01	026	14	URBANIZACIÓN BUENAVENTURA
32	01	01	01	026	15	RESIDENCIAL LOS CORALES
32	01	01	01	026	16	BRISAS DEL ESTE
<b>32</b>	<b>01</b>	<b>01</b>	<b>01</b>	<b>027</b>	<b>00</b>	<b>LOS FRAILES</b>
32	01	01	01	027	01	LOS FRAILES
32	01	01	01	027	02	URBANIZACIÓN MARBELLA III

República Dominicana  
División territorial de Santo Domingo, 2009.

Provincia	Municipio	Distrito municipal	Sección	Barrio/paraje	Sub-barrio	Nombre
32	01	01	01	027	03	NUEVO
32	01	01	01	027	04	LOS FRAILES II
32	01	01	01	027	05	KILÓMETRO 11
32	01	01	01	027	06	SAN BARTOLO
32	01	01	01	027	07	RESIDENCIAL LAS AMÉRICAS
32	01	01	01	027	08	KILÓMETRO 12
32	01	01	01	027	09	RESPALDO CARIBE O SAN BARTOLO
32	01	01	01	027	10	FRANCISCO DEL ROSARIO SÁNCHEZ
32	01	01	01	027	11	LOS MOLINOS
32	01	01	01	027	12	URBANIZACIÓN ARGENTINA
32	01	01	01	027	13	MARBELLA II
32	01	01	01	027	14	NOTIFICACIÓN DEL ESTE
32	01	01	01	027	15	LAS FLORES
32	01	01	01	027	16	RESIDENCIAL INVI-DOREX
<b>32</b>	<b>01</b>	<b>01</b>	<b>01</b>	<b>028</b>	<b>00</b>	<b>LAS CANAS</b>
32	01	01	01	028	01	KILÓMETRO 10
32	01	01	01	028	02	CORALES DEL SUR
32	01	01	01	028	03	TROPICAL DEL ESTE
32	01	01	01	028	04	LOS FRAILES I
32	01	01	01	028	05	URBANIZACIÓN ARISMAR
32	01	01	01	028	06	BRISAS DEL ESTE
32	01	01	01	028	07	VILLA ELOISA
<b>32</b>	<b>01</b>	<b>01</b>	<b>02</b>	<b>000</b>	<b>00</b>	<b>CANCINO</b>
32	01	01	02	001	00	CANCINO ADENTRO
32	01	01	02	002	00	EL CUATRO
<b>32</b>	<b>01</b>	<b>01</b>	<b>03</b>	<b>000</b>	<b>00</b>	<b>MENDOZA</b>
32	01	01	03	001	00	LOS PAREDONES
32	01	01	03	002	00	SAN MIGUEL
32	01	01	03	003	00	LA GRÚA
32	01	01	03	004	00	EL VALIENTE
32	01	01	03	005	00	LA UREÑA
<b>32</b>	<b>01</b>	<b>02</b>	<b>00</b>	<b>000</b>	<b>00</b>	<b>SAN LUIS (D. M.).</b>
<b>32</b>	<b>01</b>	<b>02</b>	<b>01</b>	<b>000</b>	<b>00</b>	<b>SAN LUIS (ZONA URBANA)</b>
<b>32</b>	<b>01</b>	<b>02</b>	<b>01</b>	<b>001</b>	<b>00</b>	<b>SAN LUIS</b>
32	01	02	01	001	01	PROYECTO CELESTE I
32	01	02	01	001	02	LA COLONIAL
32	01	02	01	001	03	LOTIFICACIÓN CAÑA LINDA
32	01	02	01	001	04	EL INVI
32	01	02	01	001	05	AGAPITO SÁNCHEZ (LA GALLERA)
32	01	02	01	001	06	SABANETA
32	01	02	01	001	07	BELLA VISTA
32	01	02	01	001	08	LAS FLORES
32	01	02	01	001	09	VILLA VERDE
32	01	02	01	001	10	LOS GIRASOLES
32	01	02	01	001	11	CASITAS DE MADERA
32	01	02	01	001	12	EL ESTABLO
32	01	02	01	001	13	LA PIRAGUA
32	01	02	01	001	14	LA ESPERANZA
32	01	02	01	001	15	LA EMPANADA
32	01	02	01	001	16	CORTO BOLO I Y II
32	01	02	01	001	17	VILLAS DE SAN LUIS
<b>32</b>	<b>01</b>	<b>02</b>	<b>02</b>	<b>000</b>	<b>00</b>	<b>SAN ISIDRO</b>
32	01	02	02	001	00	EL BONITO
32	01	02	02	002	00	SAN ISIDRO ADENTRO
32	01	02	02	003	00	SAN ISIDRO AFUERA
<b>32</b>	<b>01</b>	<b>02</b>	<b>03</b>	<b>000</b>	<b>00</b>	<b>EL NARANJO</b>
32	01	02	03	001	00	BATEY EL NARANJO
32	01	02	03	002	00	EL PUENTE
32	01	02	03	003	00	EL CABRETO
<b>32</b>	<b>01</b>	<b>02</b>	<b>04</b>	<b>000</b>	<b>00</b>	<b>SAN LUIS</b>
32	01	02	04	001	00	EL MUELLE
32	01	02	04	002	00	PIRAGUA

República Dominicana  
División territorial de Santo Domingo, 2009.

Provincia	Municipio	Distrito municipal	Sección	Barrio/paraje	Sub-barrio	Nombre
<b>32</b>	<b>02</b>	<b>00</b>	<b>00</b>	<b>000</b>	<b>00</b>	<b>SANTO DOMINGO OESTE</b>
<b>32</b>	<b>02</b>	<b>01</b>	<b>00</b>	<b>000</b>	<b>00</b>	<b>SANTO DOMINGO OESTE</b>
<b>32</b>	<b>02</b>	<b>01</b>	<b>01</b>	<b>000</b>	<b>00</b>	<b>SANTO DOMINGO OESTE (ZONA URBANA)</b>
<b>32</b>	<b>02</b>	<b>01</b>	<b>01</b>	<b>001</b>	<b>00</b>	<b>SANTO DOMINGO COUNTRY CLUB</b>
32	02	01	01	001	01	SANTO DOMINGO COUNTRY CLUB
32	02	01	01	001	02	NUEVO
32	02	01	01	001	03	MUELLE DE HAINA
32	02	01	01	001	04	EL CASTILLO O MANRESA ORIENTAL
32	02	01	01	001	05	LA PLACETA (LAS TRES CASITAS)
32	02	01	01	001	06	MIRADOR DEL OESTE
32	02	01	01	001	07	12 DE HAINA
32	02	01	01	001	08	CAFÉ I , II , III Y IV
32	02	01	01	001	09	FLOR DE CAFÉ
32	02	01	01	001	10	CASAS DE CANAÁN
32	02	01	01	001	11	EL CAFÉ CENTRAL
32	02	01	01	001	12	CAFÉ V Y VI
32	02	01	01	001	13	EL CAFÉ
<b>32</b>	<b>02</b>	<b>01</b>	<b>01</b>	<b>002</b>	<b>00</b>	<b>LA ALTAGRACIA</b>
32	02	01	01	002	01	LA ALTAGRACIA
32	02	01	01	002	02	RESIDENCIAL SANTO DOMINGO
32	02	01	01	002	03	EL CAFÉ
32	02	01	01	002	04	LA MINA
32	02	01	01	002	05	GUAJIMÍA
32	02	01	01	002	06	PARÁISO
<b>32</b>	<b>02</b>	<b>01</b>	<b>01</b>	<b>003</b>	<b>00</b>	<b>ENGOMBE</b>
32	02	01	01	003	01	RESIDENCIAL IVAN GUZMÁN
32	02	01	01	003	02	EL ABANICO
32	02	01	01	003	03	EL PALMAR
32	02	01	01	003	04	COLINAS DE ENGOMBE
32	02	01	01	003	05	RESIDENCIAL LOYOLA
32	02	01	01	003	06	RESIDENCIAL UREÑA
<b>32</b>	<b>02</b>	<b>01</b>	<b>01</b>	<b>004</b>	<b>00</b>	<b>LA ROSA</b>
32	02	01	01	004	01	LA ROSA
32	02	01	01	004	02	RESPALDO LA ROSA
32	02	01	01	004	03	LAS CANELAS
32	02	01	01	004	04	LAS GALAXIAS
<b>32</b>	<b>02</b>	<b>01</b>	<b>01</b>	<b>005</b>	<b>00</b>	<b>LAS CAOBAS</b>
32	02	01	01	005	01	LAS CAOBAS
32	02	01	01	005	02	VILLA AURA
32	02	01	01	005	03	EL CALICHE
32	02	01	01	005	04	RESIDENCIAL HERRERA
32	02	01	01	005	05	URBANIZACIÓN OLIMPO
32	02	01	01	005	06	URBANIZACIÓN LAS PALMAS
<b>32</b>	<b>02</b>	<b>01</b>	<b>01</b>	<b>006</b>	<b>00</b>	<b>ALAMEDA</b>
32	02	01	01	006	01	ALAMEDA
32	02	01	01	006	02	RESIDENCIAL MICHELL
32	02	01	01	006	03	RESIDENCIAL ÁLAMO
32	02	01	01	006	04	LEONOR I Y II
32	02	01	01	006	05	LA VENTA
32	02	01	01	006	06	ANTILLANO
32	02	01	01	006	07	VILLA PERAVIA
32	02	01	01	006	08	RESIDENCIAL ALAMEDA
32	02	01	01	006	09	RESIDENCIAL DON BOLÍVAR
32	02	01	01	006	10	RESIDENCIAL SAN BENITO
<b>32</b>	<b>02</b>	<b>01</b>	<b>01</b>	<b>007</b>	<b>00</b>	<b>ENRIQUILLO</b>
32	02	01	01	007	01	ENRIQUILLO
32	02	01	01	007	02	HOLGUÍN
<b>32</b>	<b>02</b>	<b>01</b>	<b>01</b>	<b>008</b>	<b>00</b>	<b>BUENOS AIRES DE HERRERA</b>
32	02	01	01	008	01	BUENOS AIRES DE HERRERA
32	02	01	01	008	02	LA HORA DE DIOS
<b>32</b>	<b>02</b>	<b>01</b>	<b>01</b>	<b>009</b>	<b>00</b>	<b>HERRERA</b>
32	02	01	01	009	01	HERRERA



República Dominicana  
División territorial de Santo Domingo, 2009.

Provincia	Municipio	Distrito municipal	Sección	Barrio/paraje	Sub-barrio	Nombre
32	02	01	01	009	02	LAS MALVINAS
32	02	01	01	009	03	JOSUÉ
32	02	01	01	009	04	URBANIZACIÓN COLINAS DEL OESTE
32	02	01	01	009	05	LA ROSA
32	02	01	01	009	06	LUZ DIVINA
32	02	01	01	009	07	HOLGUÍN
32	02	01	01	009	08	PARAÍSO
32	02	01	01	009	09	LIBERTADOR
32	02	01	01	009	10	URBANIZACIÓN MIOSOTIS
<b>32</b>	<b>02</b>	<b>01</b>	<b>01</b>	<b>010</b>	<b>00</b>	<b>ZONA INDUSTRIAL HERRERA</b>
32	02	01	01	010	01	ZONA INDUSTRIAL HERRERA
32	02	01	01	010	02	RESIDENCIAL ANACAONA
<b>32</b>	<b>02</b>	<b>01</b>	<b>01</b>	<b>011</b>	<b>00</b>	<b>JUAN PABLO DUARTE</b>
32	02	01	01	011	01	JUAN PABLO DUARTE
32	02	01	01	011	02	LAS PALMAS DE HERRERA
<b>32</b>	<b>02</b>	<b>01</b>	<b>01</b>	<b>012</b>	<b>00</b>	<b>COSTA VERDE</b>
32	02	01	01	012	01	COSTA VERDE
32	02	01	01	012	02	COSTA AZUL
<b>32</b>	<b>02</b>	<b>01</b>	<b>01</b>	<b>013</b>	<b>00</b>	<b>SAN MIGUEL</b>
32	02	01	01	013	01	SAN MIGUEL
32	02	01	01	013	02	CRISTAL
32	02	01	01	013	03	RESIDENCIAL SAN JOSÉ
32	02	01	01	013	04	PUEBLO CHICO
32	02	01	01	013	05	LAS COLINAS
32	02	01	01	013	06	VILLA NACO
32	02	01	01	013	07	ARROYO BONITO
<b>32</b>	<b>02</b>	<b>01</b>	<b>01</b>	<b>014</b>	<b>00</b>	<b>BAYONA</b>
32	02	01	01	014	01	BAYONA
32	02	01	01	014	02	URBANIZACIÓN PARAÍSO DEL CARIBE
32	02	01	01	014	03	PROYECTO BISONÓ
32	02	01	01	014	04	VILLA NAZARET
32	02	01	01	014	05	URBANIZACIÓN ENGOMBE
32	02	01	01	014	06	URBANIZACIÓN LORENA MARÍA
32	02	01	01	014	07	LAS CAOBITAS
32	02	01	01	014	08	RESIDENCIAL ROSA MARÍA
32	02	01	01	014	09	LAS CAOBAS
<b>32</b>	<b>02</b>	<b>01</b>	<b>01</b>	<b>015</b>	<b>00</b>	<b>MANOGUAYABO</b>
32	02	01	01	015	01	MANOGUAYABO
32	02	01	01	015	02	CIUDAD AGRARIA
<b>32</b>	<b>02</b>	<b>01</b>	<b>01</b>	<b>016</b>	<b>00</b>	<b>FINCA DE ENGOMBE</b>
32	02	01	01	016	01	FINCA DE ENGOMBE
<b>32</b>	<b>02</b>	<b>01</b>	<b>02</b>	<b>000</b>	<b>00</b>	<b>MANOGUAYABO</b>
32	02	01	02	001	00	LA CIÉNAGA
32	02	01	02	002	00	CABALLONA
32	02	01	02	003	00	PALAVÉ
32	02	01	02	004	00	BUENAS NOCHES
32	02	01	02	005	00	HATO NUEVO
32	02	01	02	006	00	BIENVENIDO
<b>32</b>	<b>03</b>	<b>00</b>	<b>00</b>	<b>000</b>	<b>00</b>	<b>SANTO DOMINGO NORTE</b>
<b>32</b>	<b>03</b>	<b>01</b>	<b>00</b>	<b>000</b>	<b>00</b>	<b>SANTO DOMINGO NORTE</b>
<b>32</b>	<b>03</b>	<b>01</b>	<b>01</b>	<b>000</b>	<b>00</b>	<b>SANTO DOMINGO NORTE (ZONA URBANA)</b>
<b>32</b>	<b>03</b>	<b>01</b>	<b>01</b>	<b>001</b>	<b>00</b>	<b>VILLA MELLA</b>
32	03	01	01	001	01	URBANIZACIÓN EUGENIO MARÍA DE HOSTOS
32	03	01	01	001	02	VILLA NUEVA
32	03	01	01	001	03	VILLA VERDE
32	03	01	01	001	04	VALLE HERMOSO
32	03	01	01	001	05	VILLA DEL NORTE O CAMPECHITO I
32	03	01	01	001	06	PADRE SEGURA O EL FUNDO
32	03	01	01	001	07	URBANIZACIÓN LOS PINOS O VILLA MARBÓN
32	03	01	01	001	08	RESIDENCIAL MARÍA 2000
32	03	01	01	001	09	URBANIZACIÓN SARAH GABRIELA
32	03	01	01	001	10	RESIDENCIAL PASEO DEL LLANO

República Dominicana  
División territorial de Santo Domingo, 2009.

Provincia	Municipio	Distrito municipal	Sección	Barrio/paraje	Sub-barrio	Nombre
32	03	01	01	001	11	EL BONITO
32	03	01	01	001	12	MONTE ADENTRO
32	03	01	01	001	13	MARAÑÓN I
32	03	01	01	001	14	RESIDENCIAL CARMELA
32	03	01	01	001	15	RESIDENCIAL BAMBÚ III
32	03	01	01	001	16	RESIDENCIAL JARDINES DE GENOVEVA
32	03	01	01	001	17	VISTA BELLA
32	03	01	01	001	18	RESIDENCIAL LA JABILLA
32	03	01	01	001	19	EL MAMEY
32	03	01	01	001	20	CIUDAD SATÉLITE
32	03	01	01	001	21	HARAS NACIONALES
32	03	01	01	001	22	RESIDENCIAL DIEGO II
32	03	01	01	001	23	RESIDENCIAL SAN FELIPE
32	03	01	01	001	24	ENSANCHE LUZ Y VIDA
32	03	01	01	001	25	MARÍA AUXILIADORA
32	03	01	01	001	26	VILLA JERUSALÉN
32	03	01	01	001	27	CARLOS ÁLVAREZ
32	03	01	01	001	28	PARAÍSO
32	03	01	01	001	29	LOS ARQUÉANOS
32	03	01	01	001	30	URBANIZACIÓN EL REMANSO
32	03	01	01	001	31	QUILOMBO
32	03	01	01	001	32	REPARTO VILLA MARÍA
32	03	01	01	001	33	MARAÑÓN II
32	03	01	01	001	34	VILLA MARTINA
32	03	01	01	001	35	RESIDENCIAL MAYAGUI
32	03	01	01	001	36	RESIDENCIAL PALMARES DE HARAS
32	03	01	01	001	37	MATA LOS INDIOS
<b>32</b>	<b>03</b>	<b>01</b>	<b>01</b>	<b>002</b>	<b>00</b>	<b>SANTA CRUZ</b>
32	03	01	01	002	01	SANTA CRUZ
32	03	01	01	002	02	LAS MALVINAS
32	03	01	01	002	03	RESIDENCIAL MÁXIMO GÓMEZ
32	03	01	01	002	04	CACHIMÁN
32	03	01	01	002	05	ZONA INDUSTRIAL LA ISABELA
32	03	01	01	002	06	ALTOS DE SOL DE LUZ
32	03	01	01	002	07	CERROS DE BUENA VISTA I
32	03	01	01	002	08	RESIDENCIAL JARDINES DE BUENA VISTA
32	03	01	01	002	09	RADIANTE
32	03	01	01	002	10	CERROS DE BUENA VISTA II
32	03	01	01	002	11	CAMPAMENTO MILITAR
32	03	01	01	002	12	SOL DE LUZ
32	03	01	01	002	13	ZONA FRANCA INDUSTRIAL DE VILLA MELLA
<b>32</b>	<b>03</b>	<b>01</b>	<b>01</b>	<b>003</b>	<b>00</b>	<b>SABANA PERDIDA</b>
32	03	01	01	003	01	LA JABILLA
32	03	01	01	003	02	LA BARQUITA
32	03	01	01	003	03	LOS MANGUITOS
32	03	01	01	003	04	LOS COORDINADORES
32	03	01	01	003	05	RESIDENCIAL SARA GABRIELA
32	03	01	01	003	06	MOSCÚ
32	03	01	01	003	07	2 DE ENERO
32	03	01	01	003	08	LAS COLINAS DEL OZAMA
32	03	01	01	003	09	CERROS DE SABANA PERDIDA
32	03	01	01	003	10	BARCELÓ
32	03	01	01	003	11	COSTA LINDA
32	03	01	01	003	12	INVI
32	03	01	01	003	13	LA CUCARACHA
32	03	01	01	003	14	ALTOS DE SABANA
32	03	01	01	003	15	ENSANCHE CRISTAL
32	03	01	01	003	16	SALOME UREÑA
32	03	01	01	003	17	VILLA BLANCA I
32	03	01	01	003	18	VILLA BLANCA II
32	03	01	01	003	19	EL CACHÓN
32	03	01	01	003	20	VILLA EMILIA

República Dominicana  
División territorial de Santo Domingo, 2009.

Provincia	Municipio	Distrito municipal	Sección	Barrio/paraje	Sub-barrio	Nombre
32	03	01	01	003	21	LUIS MANUEL CARABALLO
32	03	01	01	003	22	MONTE REY
32	03	01	01	003	23	RESIDENCIAL ELIO FRANCO
32	03	01	01	003	24	ALTAGRACIA I
32	03	01	01	003	25	ALTAGRACIA II
32	03	01	01	003	26	SABANA CENTRO
32	03	01	01	003	27	LA LOTERÍA
32	03	01	01	003	28	ENRIQUILLO
32	03	01	01	003	29	LA LIBERTAD
32	03	01	01	003	30	LA RESTAURACIÓN
32	03	01	01	003	31	LOS PALMARES I
32	03	01	01	003	32	LOS PALMARES II
32	03	01	01	003	33	RESIDENCIAL PINAR DEL NORTE
32	03	01	01	003	34	RESIDENCIAL MARAÑÓN
32	03	01	01	003	35	RESIDENCIAL CLARIBEL
32	03	01	01	003	36	URBANIZACIÓN LOS PINOS
32	03	01	01	003	37	RESIDENCIAL CHARLES DE GAULLE
32	03	01	01	003	38	CAMPECHITO II
32	03	01	01	003	39	LA ESPERANZA
32	03	01	01	003	40	LA JABILLA
32	03	01	01	003	41	CRUZ GRANDE
32	03	01	01	003	42	RESIDENCIAL ELSA PATRICIA
32	03	01	01	003	43	BRISAS DEL ESTE
32	03	01	01	003	44	LOTES Y SERVICIOS
32	03	01	01	003	45	EL MAJAGUAL
32	03	01	01	003	46	LAS ANTILLAS (LOTES Y SERVICIOS II)
32	03	01	01	003	47	EL MILLONCITO I
32	03	01	01	003	48	EL MILLONCITO II
32	03	01	01	003	49	NUEVO
32	03	01	01	003	50	LOS CERROS DEL YUCA
32	03	01	01	003	51	VILLA POMPA
32	03	01	01	003	52	VILLA ESPERANZA I
32	03	01	01	003	53	VILLA ESPERANZA II
32	03	01	01	003	54	RESIDENCIAL NOELIA
32	03	01	01	003	55	VILLA GERMÁN
32	03	01	01	003	56	ALTOS DE CHAVÓN
32	03	01	01	003	57	LAS COLINAS
32	03	01	01	003	58	LOS PINOS
32	03	01	01	003	59	VILLA MORADA
32	03	01	01	003	60	AGRARIO
32	03	01	01	003	61	MIRAFLORES
32	03	01	01	003	62	LA MINA
32	03	01	01	003	63	BRISA DE LOS PALMARES
32	03	01	01	003	64	PROGRESO
32	03	01	01	003	65	MARAÑÓN
32	03	01	01	003	66	BELLO AMANECER
32	03	01	01	003	67	URBANIZACIÓN CERROS DEL PARAÍSO
32	03	01	01	003	68	RESIDENCIAL SIN NOMBRE EN CONSTRUCCIÓN
32	03	01	01	003	69	NUEVO
32	03	01	01	003	70	BRISAS DEL OZAMA
<b>32</b>	<b>03</b>	<b>01</b>	<b>01</b>	<b>004</b>	<b>00</b>	<b>EL EDÉN</b>
32	03	01	01	004	01	EL EDÉN
32	03	01	01	004	02	RESPALDO EL EDÉN
32	03	01	01	004	03	CERROS DEL EDÉN
32	03	01	01	004	04	COLINAS DEL EDÉN
32	03	01	01	004	05	CEUTA
32	03	01	01	004	06	RESIDENCIAL MICÓN
32	03	01	01	004	07	COLINAS DEL EDÉN III
32	03	01	01	004	08	VILLA HERMOSA
32	03	01	01	004	09	VILLA LAURA
32	03	01	01	004	10	RESIDENCIAL RUMINA
32	03	01	01	004	11	RESIDENCIAL EL PASO

República Dominicana  
División territorial de Santo Domingo, 2009.

Provincia	Municipio	Distrito municipal	Sección	Barrio/paraje	Sub-barrio	Nombre
32	03	01	01	004	12	EL MORRO
32	03	01	01	004	13	RESIDENCIAL LAS PALMERAS
32	03	01	01	004	14	LA ANTENA
<b>32</b>	<b>03</b>	<b>01</b>	<b>01</b>	<b>005</b>	<b>00</b>	<b>GUARICANO</b>
32	03	01	01	005	01	GUARICANO CENTRAL
32	03	01	01	005	02	COLINAS DEL ARROYO II
32	03	01	01	005	03	EL BATEY
32	03	01	01	005	04	26 DE ENERO
32	03	01	01	005	05	CIUDAD MODELO O SATÉLITE
32	03	01	01	005	06	LA MINA
32	03	01	01	005	07	LA ESPERANZA
32	03	01	01	005	08	JOSÉ FRANCISCO PEÑA GÓMEZ
32	03	01	01	005	09	HERMANAS MIRABAL
32	03	01	01	005	10	MIRADOR NORTE
32	03	01	01	005	11	PONCE
32	03	01	01	005	12	BRISA DEL NORTE O PONCE
32	03	01	01	005	13	LAS PALMERAS
32	03	01	01	005	14	ALTOS DEL PARQUE
32	03	01	01	005	15	PARQUE MIRADOR NORTE
32	03	01	01	005	16	COLINAS DEL ARROYO
32	03	01	01	005	17	MIRADOR ISABELA O EL DORADO
32	03	01	01	005	18	URBANIZACIÓN PRIMAVERAL
32	03	01	01	005	19	RESIDENCIAL COLONIA DE LOS DOCTORES
32	03	01	01	005	20	TAMARINDO
32	03	01	01	005	21	LA TORRE O IMBERT
32	03	01	01	005	22	EL FUNDO O CASA VIEJA
32	03	01	01	005	23	SANTA CRUZ
32	03	01	01	005	24	LA ESPERANZA O MOSCÚ
32	03	01	01	005	25	NORTE
32	03	01	01	005	26	NUEVA ISABELA
32	03	01	01	005	27	PASEO DEL PARQUE O VILLA MARÍA
32	03	01	01	005	28	LOS CONUCOS O LOS CACIQUES
32	03	01	01	005	29	VISTA DEL PARQUE
32	03	01	01	005	30	URBANIZACIÓN SANTA CRUZ
32	03	01	01	005	31	ROBERTO SURIEL
32	03	01	01	005	32	NUEVA AMÉRICA
32	03	01	01	005	33	CERROS DEL NORTE
<b>32</b>	<b>03</b>	<b>01</b>	<b>01</b>	<b>006</b>	<b>00</b>	<b>SAN FELIPE</b>
32	03	01	01	006	01	SAN FELIPE
32	03	01	01	006	02	LA ESPERANZA
32	03	01	01	006	03	LAS FLORES
32	03	01	01	006	04	LA PAZ O LA CHINA
32	03	01	01	006	05	CANAÁN I
32	03	01	01	006	06	CANAÁN II
32	03	01	01	006	07	PARAÍSO
32	03	01	01	006	08	MATA LOS INDIOS
32	03	01	01	006	09	URBANIZACIÓN SOL
32	03	01	01	006	10	VIETNAM
32	03	01	01	006	11	URBANIZACIÓN SAN FELIPE
32	03	01	01	006	12	RESIDENCIAL DIÓMEDES
32	03	01	01	006	13	PUNTA
32	03	01	01	006	14	RESIDENCIAL LAS AURORAS
32	03	01	01	006	15	EL PLAY
<b>32</b>	<b>03</b>	<b>01</b>	<b>02</b>	<b>000</b>	<b>00</b>	<b>LICEY</b>
32	03	01	02	001	00	LICEY
32	03	01	02	002	00	MANCEBO
32	03	01	02	003	00	MATA GORDA
32	03	01	02	004	00	MATA SAN JUAN
32	03	01	02	005	00	LIMONAL
32	03	01	02	006	00	PUNTA
32	03	01	02	007	00	CERCADILLO
<b>32</b>	<b>03</b>	<b>01</b>	<b>03</b>	<b>000</b>	<b>00</b>	<b>SIERRA PRIETA</b>

República Dominicana  
División territorial de Santo Domingo, 2009.

Provincia	Municipio	Distrito municipal	Sección	Barrio/paraje	Sub-barrio	Nombre
32	03	01	03	001	00	SIERRA PRIETA
32	03	01	03	002	00	LOS VIZCAÍNO
32	03	01	03	003	00	BUENOS AIRES
32	03	01	03	004	00	HOYOS OSCUROS
32	03	01	03	005	00	KILÓMETRO 26
32	03	01	03	006	00	JUBILEO
32	03	01	03	007	00	JUAN DINGA
<b>32</b>	<b>03</b>	<b>01</b>	<b>04</b>	<b>000</b>	<b>00</b>	<b>DUQUESA</b>
32	03	01	04	001	00	DUQUESA
32	03	01	04	002	00	LA JACAGUA
32	03	01	04	003	00	LOS CAZABES
<b>32</b>	<b>03</b>	<b>01</b>	<b>05</b>	<b>000</b>	<b>00</b>	<b>HIGÜERO</b>
32	03	01	05	001	00	HIGÜERO ABAJO
32	03	01	05	002	00	CAJUILITO
32	03	01	05	003	00	LA SABANA DEL HATO
32	03	01	05	004	00	LA GINA
32	03	01	05	005	00	LOS LLANOS
32	03	01	05	006	00	RINCÓN YACO
<b>32</b>	<b>03</b>	<b>01</b>	<b>06</b>	<b>000</b>	<b>00</b>	<b>LA JAGUA</b>
32	03	01	06	001	00	LA JAGUA
32	03	01	06	002	00	LOMA DE MATEO
32	03	01	06	003	00	LA JOYA O LOS GOYA
32	03	01	06	004	00	LOS CALLEJONES
32	03	01	06	005	00	LOS MAMEYES
32	03	01	06	006	00	AMOR A DIOS
32	03	01	06	007	00	LOS COCOS
32	03	01	06	008	00	LOS PERALEJOS
32	03	01	06	009	00	RINCÓN
<b>32</b>	<b>03</b>	<b>02</b>	<b>00</b>	<b>000</b>	<b>00</b>	<b>LA VICTORIA (D. M.)</b>
<b>32</b>	<b>03</b>	<b>02</b>	<b>01</b>	<b>000</b>	<b>00</b>	<b>LA VICTORIA (ZONA URBANA)</b>
<b>32</b>	<b>03</b>	<b>02</b>	<b>01</b>	<b>001</b>	<b>00</b>	<b>LA VICTORIA</b>
32	03	02	01	001	01	LA VICTORIA
32	03	02	01	001	02	LOS GUANDULES
32	03	02	01	001	03	GUALEY
32	03	02	01	001	04	LOS MILITARES
32	03	02	01	001	05	LA CACATA O LA UNIÓN
32	03	02	01	001	06	LA VUELTA
32	03	02	01	001	07	LAS CAÑITAS
<b>32</b>	<b>03</b>	<b>02</b>	<b>02</b>	<b>000</b>	<b>00</b>	<b>MAL NOMBRE</b>
32	03	02	02	001	00	MAL NOMBRE
32	03	02	02	002	00	PUNTA LARGA
32	03	02	02	003	00	MARICAO
32	03	02	02	004	00	EL DAJAO
32	03	02	02	005	00	LA CAOBA
32	03	02	02	006	00	PALMILLA
32	03	02	02	007	00	PRIMAVERA
32	03	02	02	008	00	EL COROZO
32	03	02	02	009	00	JUAN TOMÁS
32	03	02	02	010	00	EL JOBO
<b>32</b>	<b>03</b>	<b>02</b>	<b>03</b>	<b>000</b>	<b>00</b>	<b>LA VIRGEN</b>
32	03	02	03	001	00	LA VIRGEN
32	03	02	03	002	00	SAN JOAQUÍN
32	03	02	03	003	00	VERDÚM
32	03	02	03	004	00	FERREGÚS
32	03	02	03	005	00	LA CULATA
<b>32</b>	<b>03</b>	<b>02</b>	<b>04</b>	<b>000</b>	<b>00</b>	<b>MATA MAMÓN</b>
32	03	02	04	001	00	MATA MAMÓN
32	03	02	04	002	00	SAN MATEO
32	03	02	04	003	00	LA GUABINA
32	03	02	04	004	00	LOS TAPIA (EL OCHO)
32	03	02	04	005	00	LOS POTRAZOS
32	03	02	04	006	00	RINCÓN DORADO

República Dominicana  
División territorial de Santo Domingo, 2009.

Provincia	Municipio	Distrito municipal	Sección	Barrio/paraje	Sub-barrio	Nombre
32	03	02	04	007	00	LOS ROSARIO
32	03	02	04	008	00	LOS GENARO
32	03	02	04	009	00	EL SIETE
32	03	02	04	010	00	CABÓN
32	03	02	04	011	00	SANTANA
32	03	02	04	012	00	AGUACATE ADENTRO
32	03	02	04	013	00	EL HIGUERITO
32	03	02	04	014	00	EL OCHO
<b>32</b>	<b>03</b>	<b>02</b>	<b>05</b>	<b>000</b>	<b>00</b>	<b>LA BOMBA</b>
32	03	02	05	001	00	LA BOMBA
32	03	02	05	002	00	GUAYABO
<b>32</b>	<b>03</b>	<b>02</b>	<b>06</b>	<b>000</b>	<b>00</b>	<b>GUANUMA</b>
32	03	02	06	001	00	BATEY GUANUMA
32	03	02	06	002	00	MATA REDONDA
32	03	02	06	003	00	LA GINA (LA TITA)
32	03	02	06	004	00	EL HATO DE SANGÜINEO
<b>32</b>	<b>03</b>	<b>02</b>	<b>07</b>	<b>000</b>	<b>00</b>	<b>HACIENDA ESTRELLA</b>
32	03	02	07	001	00	HACIENDA ESTRELLA
32	03	02	07	002	00	EL 11 DE HACIENDA ESTRELLA
32	03	02	07	003	00	SAN MATEO
32	03	02	07	004	00	EL 10 DE HACIENDA ESTRELLA
32	03	02	07	005	00	LA CAMPAÑA
32	03	02	07	006	00	LOS MORENOS
<b>32</b>	<b>03</b>	<b>02</b>	<b>08</b>	<b>000</b>	<b>00</b>	<b>LA CEIBA</b>
32	03	02	08	001	00	LA CEIBA
32	03	02	08	002	00	LA PIÑA
32	03	02	08	003	00	LOS CASTILLOS
32	03	02	08	004	00	LOS MERCEDES
32	03	02	08	005	00	LOS MAMBRUSES
32	03	02	08	006	00	LA JAIBA
32	03	02	08	007	00	RANCHO ARRIBA-CABÓN
32	03	02	08	008	00	CRUCE DE GINA
<b>32</b>	<b>04</b>	<b>00</b>	<b>00</b>	<b>000</b>	<b>00</b>	<b>BOCA CHICA</b>
<b>32</b>	<b>04</b>	<b>01</b>	<b>00</b>	<b>000</b>	<b>00</b>	<b>BOCA CHICA</b>
<b>32</b>	<b>04</b>	<b>01</b>	<b>01</b>	<b>000</b>	<b>00</b>	<b>BOCA CHICA (ZONA URBANA)</b>
<b>32</b>	<b>04</b>	<b>01</b>	<b>01</b>	<b>001</b>	<b>00</b>	<b>BOCA CHICA</b>
32	04	01	01	001	01	BOCA CHICA
32	04	01	01	001	02	LOS COQUITOS
32	04	01	01	001	03	URBANIZACIÓN EUROPA
32	04	01	01	001	04	ALTOS DE CHAVÓN
32	04	01	01	001	05	JARDINES DE BOCA CHICA
32	04	01	01	001	06	BELLA VISTA
32	04	01	01	001	07	ALTOS DE MONTE REY
32	04	01	01	001	08	BOCA CHICA CENTRO
32	04	01	01	001	09	LOS TANQUECITOS
32	04	01	01	001	10	MONTERREY (NUEVO)
<b>32</b>	<b>04</b>	<b>01</b>	<b>01</b>	<b>002</b>	<b>00</b>	<b>ANDRÉS</b>
32	04	01	01	002	01	ANDRÉS
32	04	01	01	002	02	LA BOBINA
32	04	01	01	002	03	LOS TANQUECITOS
32	04	01	01	002	04	LAS MERCEDES
32	04	01	01	002	05	LA LIBERTAD
32	04	01	01	002	06	ALTAGRACIA
32	04	01	01	002	07	MARÍA ESTELA
32	04	01	01	002	08	URBANIZACIÓN BRISAS DEL NORTE O LOS BOTADOS
32	04	01	01	002	09	RESPALDO MARÍA ESTELA O VILLA ANDRÉS
32	04	01	01	002	10	SINÁI O DE LAS AMÉRICAS
32	04	01	01	002	11	INVI CEA
32	04	01	01	002	12	MI HOGAR DEL ESTE
32	04	01	01	002	13	EL HIGO O BRISAS
32	04	01	01	002	14	RESPALDO EL BRISAL
32	04	01	01	002	15	AZUL O ANDRÉS

República Dominicana  
División territorial de Santo Domingo, 2009.

Provincia	Municipio	Distrito municipal	Sección	Barrio/paraje	Sub-barrio	Nombre
32	04	01	01	002	16	MIRAMAR
32	04	01	01	002	17	LA CACHAZA
32	04	01	01	002	18	MONTE ADENTRO
32	04	01	01	002	19	LA CEIBA
32	04	01	01	002	20	EL BRISAL
32	04	01	01	002	21	SAN RAMÓN
32	04	01	01	002	22	ANDRÉS CENTRO
32	04	01	01	002	23	LA VIGÍA
<b>32</b>	<b>04</b>	<b>01</b>	<b>02</b>	<b>000</b>	<b>00</b>	<b>CRUCE DE BOCA CHICA</b>
32	04	01	02	001	00	CRUCE DE BOCA CHICA
32	04	01	02	002	00	EL LIMÓN
32	04	01	02	003	00	KILÓMETRO 36, CARRETERA MELLA
32	04	01	02	004	00	LOS PAREDONES DE ANDRÉS
32	04	01	02	005	00	BATEY JUBEY
<b>32</b>	<b>04</b>	<b>01</b>	<b>03</b>	<b>000</b>	<b>00</b>	<b>LA MALENA</b>
32	04	01	03	001	00	LA MALENA
32	04	01	03	002	00	LA CUCAMA
32	04	01	03	003	00	LA TUMBA
32	04	01	03	004	00	LA CIGUAPA
32	04	01	03	005	00	LA BOCAINA
32	04	01	03	006	00	LOS BANCOS DE ARENA
32	04	01	03	007	00	LA BORDA
<b>32</b>	<b>04</b>	<b>02</b>	<b>00</b>	<b>000</b>	<b>00</b>	<b>LA CALETA (D. M.).</b>
<b>32</b>	<b>04</b>	<b>02</b>	<b>01</b>	<b>000</b>	<b>00</b>	<b>LA CALETA (ZONA URBANA)</b>
<b>32</b>	<b>04</b>	<b>02</b>	<b>01</b>	<b>001</b>	<b>00</b>	<b>LA CALETA</b>
32	04	02	01	001	01	LA CALETA
32	04	02	01	001	02	PROGRESO
32	04	02	01	001	03	EL CALICHE
32	04	02	01	001	04	LA PENCA
32	04	02	01	001	05	MONTE ADENTRO
32	04	02	01	001	06	PARAÍSO
32	04	02	01	001	07	RESIDENCIAL PANAMERICANO
<b>32</b>	<b>04</b>	<b>02</b>	<b>02</b>	<b>000</b>	<b>00</b>	<b>EL VALIENTE</b>
32	04	02	02	001	00	EL VALIENTE
32	04	02	02	002	00	TORRE B
<b>32</b>	<b>04</b>	<b>02</b>	<b>03</b>	<b>000</b>	<b>00</b>	<b>CAMPO LINDO</b>
32	04	02	03	001	00	CAMPO LINDO
32	04	02	03	002	00	LA CIEN MIL-LA PIEDRA
<b>32</b>	<b>04</b>	<b>02</b>	<b>04</b>	<b>000</b>	<b>00</b>	<b>LA CALETA</b>
32	04	02	04	001	00	AEROPUERTO INTERNACIONAL
32	04	02	04	002	00	EL CACHIMBO
<b>32</b>	<b>05</b>	<b>00</b>	<b>00</b>	<b>000</b>	<b>00</b>	<b>SAN ANTONIO DE GUERRA</b>
<b>32</b>	<b>05</b>	<b>01</b>	<b>00</b>	<b>000</b>	<b>00</b>	<b>SAN ANTONIO DE GUERRA</b>
<b>32</b>	<b>05</b>	<b>01</b>	<b>01</b>	<b>000</b>	<b>00</b>	<b>SAN ANTONIO DE GUERRA (ZONA URBANA)</b>
<b>32</b>	<b>05</b>	<b>01</b>	<b>01</b>	<b>001</b>	<b>00</b>	<b>GUERRA CENTRO</b>
32	05	01	01	001	01	GUERRA CENTRO
32	05	01	01	001	02	GUACHUPITA
32	05	01	01	001	03	RAVELO
32	05	01	01	001	04	LA ESPERANZA
32	05	01	01	001	05	V CENTENARIO
32	05	01	01	001	06	LA CANCHA
32	05	01	01	001	07	INVI
32	05	01	01	001	08	RESPALDO LA CANCHA
32	05	01	01	001	09	MARCOS DEL ROSARIO
32	05	01	01	001	10	JOSÉ FRANCISCO PEÑA GÓMEZ
32	05	01	01	001	11	SAN ANTONIO
32	05	01	01	001	12	LOS GUANDULES O LAS MERCEDES
32	05	01	01	001	13	SAN JOSÉ
32	05	01	01	001	14	RESIDENCIAL SAN ANTONIO
32	05	01	01	001	15	PROYECTO INVI CEA I
32	05	01	01	001	16	BARRIO SIN NOMBRE
<b>32</b>	<b>05</b>	<b>01</b>	<b>02</b>	<b>000</b>	<b>00</b>	<b>EL TORO</b>

República Dominicana  
División territorial de Santo Domingo, 2009.

Provincia	Municipio	Distrito municipal	Sección	Barrio/paraje	Sub-barrio	Nombre
32	05	01	02	001	00	EL TORO
32	05	01	02	002	00	LA PIEDRA
32	05	01	02	003	00	EL FAO
32	05	01	02	004	00	EL MAMÓN
32	05	01	02	005	00	LA MUJARRA (MOJARRA)
32	05	01	02	006	00	LA CORCOBADA (CORCOVADA)
32	05	01	02	007	00	EL VISO
32	05	01	02	008	00	CONCORDIA
32	05	01	02	009	00	LA FILIPINA
32	05	01	02	010	00	EL MAMEY
<b>32</b>	<b>05</b>	<b>01</b>	<b>03</b>	<b>000</b>	<b>00</b>	<b>LA JOYA</b>
32	05	01	03	001	00	LA JOYA
32	05	01	03	002	00	LOS BARREROS
32	05	01	03	003	00	LA GUAMA
32	05	01	03	004	00	MATA BARRACO
32	05	01	03	005	00	SANTA LUCÍA
32	05	01	03	006	00	TIERRA BLANCA
32	05	01	03	007	00	EL ALTO
32	05	01	03	008	00	EL CACHÓN (LOS CACHONES)
32	05	01	03	009	00	LA BATATA
32	05	01	03	010	00	EL PEJE
32	05	01	03	011	00	AHORCA LOS PERROS
<b>32</b>	<b>05</b>	<b>01</b>	<b>04</b>	<b>000</b>	<b>00</b>	<b>ENJUAGADOR</b>
32	05	01	04	001	00	CRUCE DE GUERRA
32	05	01	04	002	00	LA ESTANCIA
32	05	01	04	003	00	BEJUCAL
32	05	01	04	004	00	LOS BERROA
32	05	01	04	005	00	LA CAOBA
32	05	01	04	006	00	EL FAO
32	05	01	04	007	00	LA PLUMA
32	05	01	04	008	00	EL CAJULITO
32	05	01	04	009	00	EL COQUITO
32	05	01	04	010	00	LA CULEBRA
<b>32</b>	<b>05</b>	<b>01</b>	<b>05</b>	<b>000</b>	<b>00</b>	<b>MATA DE PALMA</b>
32	05	01	05	001	00	LOS COCOS
32	05	01	05	002	00	CUENCA
32	05	01	05	003	00	LA JAGÜITA
32	05	01	05	004	00	VALENTÍN
32	05	01	05	005	00	LAS PARRAS
32	05	01	05	006	00	LA REFORMA
32	05	01	05	007	00	EL PORRITO O POMITO
32	05	01	05	008	00	LA GRANJA
32	05	01	05	009	00	LA BARÍAS
32	05	01	05	010	00	CERRO CABRA
32	05	01	05	011	00	EL CEA
32	05	01	05	012	00	SANTA MARÍA
32	05	01	05	013	00	POCO AGUA
32	05	01	05	014	00	LA PICADORA
32	05	01	05	015	00	CAPACITO
<b>32</b>	<b>05</b>	<b>01</b>	<b>06</b>	<b>000</b>	<b>00</b>	<b>BELLA VISTA</b>
32	05	01	06	001	00	BELLA VISTA
32	05	01	06	002	00	MATA VACA
32	05	01	06	003	00	LOS MARENOS
32	05	01	06	004	00	LA PIÑA
<b>32</b>	<b>05</b>	<b>02</b>	<b>00</b>	<b>000</b>	<b>00</b>	<b>HATO VIEJO (D. M.).</b>
<b>32</b>	<b>05</b>	<b>02</b>	<b>01</b>	<b>000</b>	<b>00</b>	<b>ESTORGA (ZONA URBANA)</b>
<b>32</b>	<b>05</b>	<b>02</b>	<b>01</b>	<b>001</b>	<b>00</b>	<b>ESTORGA</b>
32	05	02	01	001	01	ESTORGA
<b>32</b>	<b>05</b>	<b>02</b>	<b>02</b>	<b>000</b>	<b>00</b>	<b>BATEY II</b>
32	05	02	02	001	00	BATEY II O HATO VIEJO II
32	05	02	02	002	00	EL LIMÓN
32	05	02	02	003	00	HATO VIEJO



República Dominicana  
División territorial de Santo Domingo, 2009.

Provincia	Municipio	Distrito municipal	Sección	Barrio/paraje	Sub-barrio	Nombre
32	05	02	02	004	00	LA GINA
<b>32</b>	<b>05</b>	<b>02</b>	<b>03</b>	<b>000</b>	<b>00</b>	<b>KILÓMETRO 36B</b>
32	05	02	03	001	00	KILÓMETRO 36B
<b>32</b>	<b>05</b>	<b>02</b>	<b>04</b>	<b>000</b>	<b>00</b>	<b>ESTORGA</b>
32	05	02	04	001	00	BATEY AMELIA
32	05	02	04	002	00	MATA LA PIEDRA
32	05	02	04	003	00	JUANA JICO
32	05	02	04	004	00	LA CATALINA
32	05	02	04	005	00	ISMAEL JIMÉNEZ O LAS GARZAS
32	05	02	04	006	00	LOS URBANOS
<b>32</b>	<b>06</b>	<b>00</b>	<b>00</b>	<b>000</b>	<b>00</b>	<b>LOS ALCARRIZOS</b>
<b>32</b>	<b>06</b>	<b>01</b>	<b>00</b>	<b>000</b>	<b>00</b>	<b>LOS ALCARRIZOS</b>
<b>32</b>	<b>06</b>	<b>01</b>	<b>01</b>	<b>000</b>	<b>00</b>	<b>LOS ALCARRIZOS (ZONA URBANA)</b>
<b>32</b>	<b>06</b>	<b>01</b>	<b>01</b>	<b>001</b>	<b>00</b>	<b>SAVICA</b>
32	06	01	01	001	01	SAVICA
<b>32</b>	<b>06</b>	<b>01</b>	<b>01</b>	<b>002</b>	<b>00</b>	<b>CANTA LA RANA O BARRIOLANDIA</b>
32	06	01	01	002	01	CANTA LA RANA O BARRIOLANDIA
32	06	01	01	002	02	LOS BARRANCONES
32	06	01	01	002	03	EL INVI
32	06	01	01	002	04	OBRAS PÚBLICAS
<b>32</b>	<b>06</b>	<b>01</b>	<b>01</b>	<b>003</b>	<b>00</b>	<b>PUEBLO NUEVO</b>
32	06	01	01	003	01	PUEBLO NUEVO
32	06	01	01	003	02	PUERTO RICO
32	06	01	01	003	03	ARENOSO
32	06	01	01	003	04	EL PROGRESO
32	06	01	01	003	05	SAVICA
32	06	01	01	003	06	GUACHUPITA
32	06	01	01	003	07	ALCARRIZOS VIEJO
32	06	01	01	003	08	EL CHUCHO O LA YUCA
<b>32</b>	<b>06</b>	<b>01</b>	<b>01</b>	<b>004</b>	<b>00</b>	<b>LAS MERCEDES</b>
32	06	01	01	004	01	LAS MERCEDES I
32	06	01	01	004	02	LAS MERCEDES II
<b>32</b>	<b>06</b>	<b>01</b>	<b>01</b>	<b>005</b>	<b>00</b>	<b>LOS LIBERTADORES</b>
32	06	01	01	005	01	LOS LIBERTADORES
32	06	01	01	005	02	24 DE ABRIL
<b>32</b>	<b>06</b>	<b>01</b>	<b>01</b>	<b>006</b>	<b>00</b>	<b>ALTO DE CHAVÓN</b>
32	06	01	01	006	01	ALTO DE CHAVÓN
<b>32</b>	<b>06</b>	<b>01</b>	<b>01</b>	<b>007</b>	<b>00</b>	<b>LOS AMERICANOS (LOS ÁNGELES)</b>
32	06	01	01	007	01	LOS AMERICANOS (LOS ÁNGELES)
32	06	01	01	007	02	LOS AMERICANOS II
32	06	01	01	007	03	GRAN PODER DE DIOS
32	06	01	01	007	04	VILLA SAN FELIPE
32	06	01	01	007	05	LOS PATOS
32	06	01	01	007	06	VILLA COLINA
32	06	01	01	007	07	SAN MIGUEL
<b>32</b>	<b>06</b>	<b>01</b>	<b>01</b>	<b>008</b>	<b>00</b>	<b>NUEVO AMANECER</b>
32	06	01	01	008	01	NUEVO AMANECER
<b>32</b>	<b>06</b>	<b>01</b>	<b>01</b>	<b>009</b>	<b>00</b>	<b>NAZARENO O MANZANERO</b>
32	06	01	01	009	01	NAZARENO O MANZANERO
32	06	01	01	009	02	NUEVOS HORIZONTES
<b>32</b>	<b>06</b>	<b>01</b>	<b>01</b>	<b>010</b>	<b>00</b>	<b>LEBRÓN</b>
32	06	01	01	010	01	LEBRÓN
32	06	01	01	010	02	LEBRONCITO
32	06	01	01	010	03	LA TORRE
<b>32</b>	<b>06</b>	<b>01</b>	<b>01</b>	<b>011</b>	<b>00</b>	<b>LA UNIÓN</b>
32	06	01	01	011	01	LA UNIÓN
32	06	01	01	011	02	EL TAMARINDO
32	06	01	01	011	03	LA COMPUERTA
32	06	01	01	011	04	ZONA FRANCA INDUSTRIAL LOS ALCARRIZOS
<b>32</b>	<b>06</b>	<b>01</b>	<b>01</b>	<b>012</b>	<b>00</b>	<b>LA FE</b>
32	06	01	01	012	01	LA FE
32	06	01	01	012	02	VILLA PROGRESO

República Dominicana  
División territorial de Santo Domingo, 2009.

Provincia	Municipio	Distrito municipal	Sección	Barrio/paraje	Sub-barrio	Nombre
32	06	01	01	012	03	LA GLORIA
32	06	01	01	012	04	LOS COQUITOS
32	06	01	01	012	05	LOS COCOS
32	06	01	01	012	06	HORIZONTE
<b>32</b>	<b>06</b>	<b>01</b>	<b>01</b>	<b>013</b>	<b>00</b>	<b>LA PIÑA</b>
32	06	01	01	013	01	LA PIÑA
32	06	01	01	013	02	LA PIÑITA
<b>32</b>	<b>06</b>	<b>01</b>	<b>01</b>	<b>014</b>	<b>00</b>	<b>VALLE ENCANTADO</b>
32	06	01	01	014	01	VALLE ENCANTADO
32	06	01	01	014	02	CANAÁN
<b>32</b>	<b>06</b>	<b>01</b>	<b>01</b>	<b>015</b>	<b>00</b>	<b>RESIDENCIAL LOS CERROS</b>
32	06	01	01	015	01	RESIDENCIAL LOS CERROS
32	06	01	01	015	02	KILÓMETRO 18
32	06	01	01	015	03	RESIDENCIAL LA GLORIA
<b>32</b>	<b>06</b>	<b>01</b>	<b>01</b>	<b>016</b>	<b>00</b>	<b>LA ESPERANZA</b>
32	06	01	01	016	01	LA ESPERANZA
<b>32</b>	<b>06</b>	<b>01</b>	<b>01</b>	<b>017</b>	<b>00</b>	<b>RESIDENCIAL LOS HIDALGOS</b>
32	06	01	01	017	01	RESIDENCIAL LOS HIDALGOS
<b>32</b>	<b>06</b>	<b>01</b>	<b>01</b>	<b>018</b>	<b>00</b>	<b>PARÁISO</b>
32	06	01	01	018	01	PARÁISO
32	06	01	01	018	02	URBANIZACIÓN LAS MERCEDES
<b>32</b>	<b>06</b>	<b>01</b>	<b>02</b>	<b>000</b>	<b>00</b>	<b>SANTA ROSA</b>
32	06	01	02	001	00	SANTA ROSA
<b>32</b>	<b>06</b>	<b>02</b>	<b>00</b>	<b>000</b>	<b>00</b>	<b>PALMAREJO-VILLA LINDA (D. M.).</b>
<b>32</b>	<b>06</b>	<b>02</b>	<b>01</b>	<b>000</b>	<b>00</b>	<b>PALMAREJO VILLA LINDA (ZONA URBANA)</b>
<b>32</b>	<b>06</b>	<b>02</b>	<b>01</b>	<b>001</b>	<b>00</b>	<b>PALMAREJO</b>
32	06	02	01	001	01	PALMAREJO
<b>32</b>	<b>06</b>	<b>02</b>	<b>02</b>	<b>000</b>	<b>00</b>	<b>PALMAREJITO</b>
32	06	02	02	001	00	SANTA ROSA
32	06	02	02	002	00	PALMAREJITO
<b>32</b>	<b>06</b>	<b>02</b>	<b>03</b>	<b>000</b>	<b>00</b>	<b>SANTA BÁRBARA</b>
32	06	02	03	001	00	LAS FLORES
32	06	02	03	002	00	SANTA BÁRBARA
<b>32</b>	<b>06</b>	<b>02</b>	<b>04</b>	<b>000</b>	<b>00</b>	<b>VILLA LINDA</b>
32	06	02	04	001	00	LOS COQUITOS
32	06	02	04	002	00	CERINCA
32	06	02	04	003	00	VILLA LINDA
<b>32</b>	<b>06</b>	<b>03</b>	<b>00</b>	<b>000</b>	<b>00</b>	<b>PANTOJA (D. M.).</b>
<b>32</b>	<b>06</b>	<b>03</b>	<b>01</b>	<b>000</b>	<b>00</b>	<b>PANTOJA (ZONA URBANA)</b>
<b>32</b>	<b>06</b>	<b>03</b>	<b>01</b>	<b>001</b>	<b>00</b>	<b>PANTOJA</b>
32	06	03	01	001	01	PANTOJA
<b>32</b>	<b>06</b>	<b>03</b>	<b>01</b>	<b>002</b>	<b>00</b>	<b>URBANIZACIÓN DON GREGORIO</b>
32	06	03	01	002	01	URBANIZACIÓN DON GREGORIO
<b>32</b>	<b>06</b>	<b>03</b>	<b>01</b>	<b>003</b>	<b>00</b>	<b>VILLA EL PALMAR</b>
32	06	03	01	003	01	VILLA EL PALMAR
<b>32</b>	<b>06</b>	<b>03</b>	<b>01</b>	<b>004</b>	<b>00</b>	<b>URBANIZACIÓN PROYECTO INVI-CEA</b>
32	06	03	01	004	01	URBANIZACIÓN PROYECTO INVI-CEA
<b>32</b>	<b>06</b>	<b>03</b>	<b>01</b>	<b>005</b>	<b>00</b>	<b>VILLA MORADA</b>
32	06	03	01	005	01	VILLA MORADA
<b>32</b>	<b>06</b>	<b>03</b>	<b>01</b>	<b>006</b>	<b>00</b>	<b>URBANIZACIÓN VILLA PANTOJA</b>
32	06	03	01	006	01	URBANIZACIÓN VILLA PANTOJA
<b>32</b>	<b>06</b>	<b>03</b>	<b>01</b>	<b>007</b>	<b>00</b>	<b>LA REDENCIÓN</b>
32	06	03	01	007	01	LA REDENCIÓN
<b>32</b>	<b>06</b>	<b>03</b>	<b>01</b>	<b>008</b>	<b>00</b>	<b>LAS COLINAS O LOS COCOS</b>
32	06	03	01	008	01	LAS COLINAS O LOS COCOS
<b>32</b>	<b>06</b>	<b>03</b>	<b>01</b>	<b>009</b>	<b>00</b>	<b>PANTOJA I</b>
32	06	03	01	009	01	PANTOJA I
<b>32</b>	<b>06</b>	<b>03</b>	<b>01</b>	<b>010</b>	<b>00</b>	<b>VISTA VERDE</b>
32	06	03	01	010	01	VISTA VERDE
<b>32</b>	<b>06</b>	<b>03</b>	<b>01</b>	<b>011</b>	<b>00</b>	<b>JOSÉ CONTRERAS</b>
32	06	03	01	011	01	JOSÉ CONTRERAS
<b>32</b>	<b>06</b>	<b>03</b>	<b>01</b>	<b>012</b>	<b>00</b>	<b>REPARTO SAMARIA</b>

República Dominicana  
División territorial de Santo Domingo, 2009.

Provincia	Municipio	Distrito municipal	Sección	Barrio/paraje	Sub-barrio	Nombre
32	06	03	01	012	01	REPARTO SAMARIA
<b>32</b>	<b>07</b>	<b>00</b>	<b>00</b>	<b>000</b>	<b>00</b>	<b>PEDRO BRAND</b>
<b>32</b>	<b>07</b>	<b>01</b>	<b>00</b>	<b>000</b>	<b>00</b>	<b>PEDRO BRAND</b>
<b>32</b>	<b>07</b>	<b>01</b>	<b>01</b>	<b>000</b>	<b>00</b>	<b>PEDRO BRAND (ZONA URBANA)</b>
<b>32</b>	<b>07</b>	<b>01</b>	<b>01</b>	<b>001</b>	<b>00</b>	<b>PEDRO BRAND</b>
32	07	01	01	001	01	AZUL
32	07	01	01	001	02	CIUDAD SATÉLITE
32	07	01	01	001	03	RESIDENCIAL MARIÉN
32	07	01	01	001	04	INCA
32	07	01	01	001	05	CAMPAMENTO CIMARRÓN
32	07	01	01	001	06	RESIDENCIAL PARQUE DEL SOL
32	07	01	01	001	07	EDUARDO BRITO
32	07	01	01	001	08	RESIDENCIAL FLOR DE LIZ
32	07	01	01	001	09	RESIDENCIAL FLOR DE LOTO
32	07	01	01	001	10	BELLA VISTA
32	07	01	01	001	11	PARAÍSO
32	07	01	01	001	12	LA ESPERANZA II
32	07	01	01	001	13	LAS MERCEDES I
32	07	01	01	001	14	BRISAS DE PEDRO BRAND
32	07	01	01	001	15	SALOMÉ UREÑA
32	07	01	01	001	16	LA UNIÓN
32	07	01	01	001	17	KILÓMETRO 28
32	07	01	01	001	18	DETRÁS DE LA AVENA O LA ISABELA
32	07	01	01	001	19	MEJORAMIENTO SOCIAL
<b>32</b>	<b>07</b>	<b>01</b>	<b>01</b>	<b>002</b>	<b>00</b>	<b>LOS COCOS (KILÓMETRO 28)</b>
32	07	01	01	002	01	LOS COCOS (KILÓMETRO 28)
32	07	01	01	002	02	EL TANQUE
32	07	01	01	002	03	OXÍGENO DOMINICANO
32	07	01	01	002	04	LA LOMA
32	07	01	01	002	05	NUEVO
32	07	01	01	002	06	LOS PABELLONES
32	07	01	01	002	07	LOS CARTONES
<b>32</b>	<b>07</b>	<b>01</b>	<b>02</b>	<b>000</b>	<b>00</b>	<b>LOS COROZOS</b>
32	07	01	02	001	00	EL CATALÁN
32	07	01	02	002	00	LOS COROZOS
<b>32</b>	<b>07</b>	<b>01</b>	<b>03</b>	<b>000</b>	<b>00</b>	<b>SAN MIGUEL</b>
32	07	01	03	001	00	SAN MIGUEL
32	07	01	03	002	00	MATA DE IGLESIA
<b>32</b>	<b>07</b>	<b>01</b>	<b>04</b>	<b>000</b>	<b>00</b>	<b>PIEDRA GORDA</b>
32	07	01	04	001	00	PIEDRA GORDA
32	07	01	04	002	00	LA MONTOSA
<b>32</b>	<b>07</b>	<b>01</b>	<b>05</b>	<b>000</b>	<b>00</b>	<b>LA POLONIA</b>
32	07	01	05	001	00	LA POLONIA
32	07	01	05	002	00	EL PLATÓN
<b>32</b>	<b>07</b>	<b>01</b>	<b>06</b>	<b>000</b>	<b>00</b>	<b>FRASQUITO GÓMEZ</b>
32	07	01	06	001	00	FRASQUITO GÓMEZ
32	07	01	06	002	00	EL PUERTO
<b>32</b>	<b>07</b>	<b>01</b>	<b>07</b>	<b>000</b>	<b>00</b>	<b>SANTA CRUZ</b>
32	07	01	07	001	00	SANTA CRUZ
32	07	01	07	002	00	HATO VIEJO
<b>32</b>	<b>07</b>	<b>02</b>	<b>00</b>	<b>000</b>	<b>00</b>	<b>LA GUÁYIGA (D. M.).</b>
<b>32</b>	<b>07</b>	<b>02</b>	<b>01</b>	<b>000</b>	<b>00</b>	<b>LA GUÁYIGA (ZONA URBANA)</b>
<b>32</b>	<b>07</b>	<b>02</b>	<b>01</b>	<b>001</b>	<b>00</b>	<b>LA GUÁYIGA</b>
32	07	02	01	001	01	LA GUÁYIGA
32	07	02	01	001	02	LA PENCA (KILÓMETRO 20 DE LA AUTOPISTA DUARTE)
32	07	02	01	001	03	EL BRISAL
32	07	02	01	001	04	LOS COQUITOS
32	07	02	01	001	05	LAS FLORES
32	07	02	01	001	06	LA YAGÚITA
32	07	02	01	001	07	SAN JOSÉ O RESPALDO EL BRISAL
32	07	02	01	001	08	PARAÍSO
32	07	02	01	001	09	KILÓMETRO 22

República Dominicana  
División territorial de Santo Domingo, 2009.

Provincia	Municipio	Distrito municipal	Sección	Barrio/paraje	Sub-barrio	Nombre
<b>32</b>	<b>07</b>	<b>02</b>	<b>02</b>	<b>000</b>	<b>00</b>	<b>LOS GARCÍA</b>
32	07	02	02	001	00	BATEY PALAMARA
32	07	02	02	002	00	LOS GARCÍA
<b>32</b>	<b>07</b>	<b>02</b>	<b>03</b>	<b>000</b>	<b>00</b>	<b>EL PEDREGAL</b>
32	07	02	03	001	00	EL PEDREGAL
<b>32</b>	<b>07</b>	<b>02</b>	<b>04</b>	<b>000</b>	<b>00</b>	<b>YACÓ</b>
32	07	02	04	001	00	YACÓ
32	07	02	04	002	00	PROYECTO LOS GUARDIAS
<b>32</b>	<b>07</b>	<b>03</b>	<b>00</b>	<b>000</b>	<b>00</b>	<b>LA CUABA (D. M.)</b>
<b>32</b>	<b>07</b>	<b>03</b>	<b>01</b>	<b>000</b>	<b>00</b>	<b>LA CUABA (ZONA URBANA)</b>
<b>32</b>	<b>07</b>	<b>03</b>	<b>01</b>	<b>001</b>	<b>00</b>	<b>LA CUABA</b>
32	07	03	01	001	01	LA CUABA
<b>32</b>	<b>07</b>	<b>03</b>	<b>02</b>	<b>000</b>	<b>00</b>	<b>LOS AGUACATES</b>
32	07	03	02	001	00	LOS AGUACATES
32	07	03	02	002	00	SALAMANCA
32	07	03	02	003	00	ARROYO INDIO
32	07	03	02	004	00	LA PIÑA
<b>32</b>	<b>07</b>	<b>03</b>	<b>03</b>	<b>000</b>	<b>00</b>	<b>LA ESTANCIA</b>
32	07	03	03	001	00	EL CONVENTO
32	07	03	03	002	00	LA MALEZA
32	07	03	03	003	00	LA ESTANCIA
32	07	03	03	004	00	SABANA AL MEDIO
32	07	03	03	005	00	HIGÜERO
32	07	03	03	006	00	LOS JOBOS DE MATÚA
32	07	03	03	007	00	HIGUAMO
32	07	03	03	008	00	SUARDÍ
32	07	03	03	009	00	HOJAS ANCHAS
<b>32</b>	<b>07</b>	<b>03</b>	<b>04</b>	<b>000</b>	<b>00</b>	<b>EL LIMÓN</b>
32	07	03	04	001	00	EL LIMÓN
32	07	03	04	002	00	LA ISABELA ARRIBA
32	07	03	04	003	00	BAÑADERO
32	07	03	04	004	00	EL CACHÓN
32	07	03	04	005	00	LOS GENAROS
32	07	03	04	006	00	SABANA MINA
32	07	03	04	007	00	EL CACHIMBO
32	07	03	04	008	00	MALA VUELTA
32	07	03	04	009	00	VICTORIANO
32	07	03	04	010	00	ARROYO MINA
32	07	03	04	011	00	LOMA DE GALÁN
32	07	03	04	012	00	LA MALENITA
32	07	03	04	013	00	LA MALENA
32	07	03	04	014	00	LOS PILONES O LOS PILARES

**LEYENDA**

	Provincia
	Municipio general
	Distrito municipal
	(Zona urbana)
	Sección
	Barrio o paraje

Fuente: Departamento de Cartografía, Oficina Nacional de Estadística.

**LISTA DE CÓDIGOS DE PROVINCIAS,  
MUNICIPIOS Y DISTRITOS MUNICIPALES**



**OFICINA NACIONAL DE ESTADÍSTICA  
DEPARTAMENTO DE CARTOGRAFÍA  
División de Límites y Linderos**

**Listado de Códigos de Provincias (P), Municipios (M) y Distritos Municipales (D. M.).  
Actualizada al 30 de junio de 2009**

P	M	DM	Nombre	P	M	DM	Nombre	P	M	DM	Nombre
<b>01</b>	<b>00</b>	<b>00</b>	<b>DISTRITO NACIONAL</b>	03	01	01	Neiba	04	10	01	Polo
01	01	00	Santo Domingo de Guzmán	03	01	02	El Palmar	<b>04</b>	<b>11</b>	<b>00</b>	<b>Jaquimeyes (M. G.).</b>
01	01	01	Santo Domingo de Guzmán	<b>03</b>	<b>02</b>	<b>00</b>	<b>Galván (M. G.).</b>	04	11	01	Jaquimeyes
<b>02</b>	<b>00</b>	<b>00</b>	<b>AZUA</b>	03	02	01	Galván	04	11	02	Palo Alto
<b>02</b>	<b>01</b>	<b>00</b>	<b>Azua (M. G.).</b>	03	02	02	El Salado	<b>05</b>	<b>00</b>	<b>00</b>	<b>DAJABÓN</b>
02	01	01	Azua	<b>03</b>	<b>03</b>	<b>00</b>	<b>Tamayo (M. G.).</b>	<b>05</b>	<b>01</b>	<b>00</b>	<b>Dajabón (M. G.).</b>
02	01	02	Barro Arriba	03	03	01	Tamayo	05	01	01	Dajabón
02	01	03	Las Barías-La Estancia	03	03	02	Uvilla	05	01	02	Cañongo
02	01	04	Los Jovillos	03	03	03	Santana	<b>05</b>	<b>02</b>	<b>00</b>	<b>Loma de Cabrera (M. G.).</b>
02	01	05	Puerto Viejo	03	03	04	Montserrat	05	02	01	Loma de Cabrera
02	01	06	Barreras	03	03	05	Cabeza de Toro	05	02	02	Capotillo
02	01	07	Doña Emma Balaguer Vda. Vallejo	03	03	06	Mena	05	02	03	Santiago de la Cruz
02	01	08	Clavellina	03	03	07	Santa Bárbara El 6	<b>05</b>	<b>03</b>	<b>00</b>	<b>Partido (M. G.).</b>
02	01	09	Las Lomas	<b>03</b>	<b>04</b>	<b>00</b>	<b>Villa Jaragua (M. G.).</b>	05	03	01	Partido
<b>02</b>	<b>02</b>	<b>00</b>	<b>Las Charcas (M. G.).</b>	03	04	01	Villa Jaragua	<b>05</b>	<b>04</b>	<b>00</b>	<b>Restauración (M. G.).</b>
02	02	01	Las Charcas	<b>03</b>	<b>05</b>	<b>00</b>	<b>Los Ríos (M. G.).</b>	05	04	01	Restauración
02	02	02	Palmar de Ocoa	03	05	01	Los Ríos	<b>05</b>	<b>05</b>	<b>00</b>	<b>El Pino (M. G.).</b>
<b>02</b>	<b>03</b>	<b>00</b>	<b>Las Yayas de Viajama (M. G.).</b>	03	05	02	Las Clavellinas	05	05	01	El Pino
02	03	01	Las Yayas de Viajama	<b>04</b>	<b>00</b>	<b>00</b>	<b>BARAHONA</b>	05	05	02	Manuel Bueno
02	03	02	Villarpando	<b>04</b>	<b>01</b>	<b>00</b>	<b>Barahona (M. G.).</b>	<b>06</b>	<b>00</b>	<b>00</b>	<b>DUARTE</b>
02	03	03	Hato Nuevo Cortés	04	01	01	Barahona	<b>06</b>	<b>01</b>	<b>00</b>	<b>San Francisco de Macorís (M. G.).</b>
<b>02</b>	<b>04</b>	<b>00</b>	<b>Padre Las Casas (M. G.).</b>	04	01	02	El Cachón	06	01	01	San Francisco de Macorís
02	04	01	Padre Las Casas	04	01	03	La Guázara	06	01	02	La Peña
02	04	02	Las Lagunas	04	01	04	Villa Central	06	01	03	Cenoví
02	04	03	La Siembra	<b>04</b>	<b>02</b>	<b>00</b>	<b>Cabral (M. G.).</b>	06	01	04	Jaya
02	04	04	Monte Bonito	04	02	01	Cabral	06	01	05	Presidente Don Antonio Guzmán Fernández
02	04	05	Los Fríos	<b>04</b>	<b>03</b>	<b>00</b>	<b>Enriquillo (M. G.).</b>	<b>06</b>	<b>02</b>	<b>00</b>	<b>Arenoso (M. G.).</b>
<b>02</b>	<b>05</b>	<b>00</b>	<b>Peralta (M. G.).</b>	04	03	01	Enriquillo	06	02	01	Arenoso
02	05	01	Peralta	04	03	02	Arroyo Dulce	06	02	02	Las Coles
<b>02</b>	<b>06</b>	<b>00</b>	<b>Sabana Yegua (M. G.).</b>	<b>04</b>	<b>04</b>	<b>00</b>	<b>Paraíso (M. G.).</b>	06	02	03	El Aguacate
02	06	01	Sabana Yegua	04	04	01	Paraíso	<b>06</b>	<b>03</b>	<b>00</b>	<b>Castillo (M. G.).</b>
02	06	02	Proyecto 4	04	04	02	Los Patos	06	03	01	Castillo
02	06	03	Ganadero	<b>04</b>	<b>05</b>	<b>00</b>	<b>Vicente Noble (M. G.).</b>	<b>06</b>	<b>04</b>	<b>00</b>	<b>Pimentel (M. G.).</b>
02	06	04	Proyecto 2-C	04	05	01	Vicente Noble	06	04	01	Pimentel
<b>02</b>	<b>07</b>	<b>00</b>	<b>Pueblo Viejo (M. G.).</b>	04	05	02	Canoa	<b>06</b>	<b>05</b>	<b>00</b>	<b>Villa Riva (M. G.).</b>
02	07	01	Pueblo Viejo	04	05	03	Quita Coraza	06	05	01	Villa Riva
02	07	02	El Rosario	04	05	04	Fondo Negro	06	05	02	Agua Santa del Yuna
<b>02</b>	<b>08</b>	<b>00</b>	<b>Tábara Arriba (M. G.).</b>	<b>04</b>	<b>06</b>	<b>00</b>	<b>El Peñón (M. G.).</b>	06	05	03	Cristo Rey de Guaraguao
02	08	01	Tábara Arriba	04	06	01	El Peñón	06	05	04	Las Táranas
02	08	02	Tábara Abajo	<b>04</b>	<b>07</b>	<b>00</b>	<b>La Ciénaga (M. G.).</b>	06	05	05	Barraquito
02	08	03	Amiama Gómez	04	07	01	La Ciénaga	<b>06</b>	<b>06</b>	<b>00</b>	<b>Las Guáranas (M. G.).</b>
02	08	04	Los Toros	04	07	02	Baoruco	06	06	01	Las Guáranas
<b>02</b>	<b>09</b>	<b>00</b>	<b>Guayabal (M. G.).</b>	<b>04</b>	<b>08</b>	<b>00</b>	<b>Fundación (M. G.).</b>	<b>06</b>	<b>07</b>	<b>00</b>	<b>Eugenio María de Hostos (M. G.).</b>
02	09	01	Guayabal	04	08	01	Fundación	06	07	01	Eugenio María de Hostos
<b>02</b>	<b>10</b>	<b>00</b>	<b>Estebanía (M. G.).</b>	04	08	02	Pescadería	06	07	02	Sabana Grande
02	10	01	Estebanía	<b>04</b>	<b>09</b>	<b>00</b>	<b>Las Salinas (M. G.).</b>	<b>07</b>	<b>00</b>	<b>00</b>	<b>ELÍAS PIÑA</b>
<b>03</b>	<b>00</b>	<b>00</b>	<b>BAORUCO</b>	04	09	01	Las Salinas	<b>07</b>	<b>01</b>	<b>00</b>	<b>Comendador (M. G.).</b>
<b>03</b>	<b>01</b>	<b>00</b>	<b>Neiba (M. G.).</b>	<b>04</b>	<b>10</b>	<b>00</b>	<b>Polo (M. G.).</b>	07	01	01	Comendador

**OFICINA NACIONAL DE ESTADÍSTICA**  
**DEPARTAMENTO DE CARTOGRAFÍA**  
**División de Límites y Linderos**  
**Listado de Códigos de Provincias (P), Municipios (M) y Distritos Municipales (D. M.).**  
 Actualizada al 30 de junio de 2009

P	M	DM	Nombre	P	M	DM	Nombre	P	M	DM	Nombre
07	01	02	Sabana Larga	10	02	01	Duvergé	14	01	04	Arroyo al Medio
07	01	03	Guayabo	10	02	02	Vengan a Ver	14	02	00	<b>Cabrera (M. G.).</b>
07	02	00	<b>Bánica (M. G.).</b>	10	03	00	<b>La Descubierta (M. G.).</b>	14	02	01	Cabrera
07	02	01	Bánica	10	03	01	La Descubierta	14	02	02	Arroyo Salado
07	02	02	Sabana Cruz	10	04	00	<b>Postrer Río (M. G.).</b>	14	02	03	La Entrada
07	02	03	Sabana Higüero	10	04	01	Postrer Río	14	03	00	<b>El Factor (M. G.).</b>
07	03	00	<b>El Llano (M. G.).</b>	10	04	02	Guayabal	14	03	01	El Factor
07	03	01	El Llano	10	05	00	<b>Cristóbal (M. G.).</b>	14	03	02	El Pozo
07	03	02	Guanito	10	05	01	Cristóbal	14	04	00	<b>Río San Juan (M. G.).</b>
07	04	00	<b>Hondo Valle (M. G.).</b>	10	05	02	Batey 8	14	04	01	Río San Juan
07	04	01	Hondo Valle	10	06	00	<b>Mella (M. G.).</b>	15	00	00	<b>MONTE CRISTI</b>
07	04	02	Rancho de la Guardia	10	06	01	Mella	15	01	00	<b>Monte Cristi (M. G.).</b>
07	05	00	<b>Pedro Santana (M. G.).</b>	10	06	02	La Colonia	15	01	01	Monte Cristi
07	05	01	Pedro Santana	11	00	00	<b>LA ALTAGRACIA</b>	15	02	00	<b>Castañuelas (M. G.).</b>
07	05	02	Río Limpio	11	01	00	<b>Higüey (M. G.).</b>	15	02	01	Castañuelas
07	06	00	<b>Juan Santiago (M. G.).</b>	11	01	01	Higüey	15	02	02	Palo Verde
07	06	01	Juan Santiago	11	01	02	Las Lagunas de Nisibón	15	03	00	<b>Guayubín (M. G.).</b>
08	00	00	<b>EL SEIBO</b>	11	01	03	La Otra Banda	15	03	01	Guayubín
08	01	00	<b>El Seibo (M. G.).</b>	11	01	04	Verón Punta Cana	15	03	02	Villa Elisa
08	01	01	El Seibo	11	02	00	<b>San Rafael del Yuma (M. G.).</b>	15	03	03	Hatillo Palma
08	01	02	Pedro Sánchez	11	02	01	San Rafael del Yuma	15	03	04	Caná Chapetón
08	01	03	San Francisco-Vicentillo	11	02	02	Boca del Yuma	15	04	00	<b>Las Matas de Santa Cruz (M. G.).</b>
08	01	04	Santa Lucía	11	02	03	Bayahíbe	15	04	01	Las Matas de Santa Cruz
08	02	00	<b>Miches (M. G.).</b>	12	00	00	<b>LA ROMANA</b>	15	05	00	<b>Pepillo Salcedo (Manzanillo) (M. G.).</b>
08	02	01	Miches	12	01	00	<b>La Romana (M. G.).</b>	15	05	01	Pepillo Salcedo (Manzanillo)
08	02	02	El Cedro	12	01	01	La Romana	15	06	00	<b>Villa Vásquez (M. G.).</b>
08	02	03	La Gina	12	01	02	Caleta	15	06	01	Villa Vásquez
09	00	00	<b>ESPAILLAT</b>	12	02	00	<b>Guaymate (M. G.).</b>	16	00	00	<b>PEDERNALES</b>
09	01	00	<b>Moca (M. G.).</b>	12	02	01	Guaymate	16	01	00	<b>Pedernales (M. G.).</b>
09	01	01	Moca	12	03	00	<b>Villa Hermosa (M. G.).</b>	16	01	01	Pedernales
09	01	02	José Contreras	12	03	01	Villa Hermosa	16	01	02	José Francisco Peña Gómez
09	01	03	San Víctor	12	03	02	Cumayasa	16	02	00	<b>Oviedo (M. G.).</b>
09	01	04	Juan López	13	00	00	<b>LA VEGA</b>	16	02	01	Oviedo
09	01	05	Las Lagunas	13	01	00	<b>La Vega (M. G.).</b>	16	02	02	Juancho
09	01	06	Canca La Reyna	13	01	01	La Vega	17	00	00	<b>PERAVIA</b>
09	01	07	El Higüero	13	01	02	Río Verde Arriba	17	01	00	<b>Baní (M. G.).</b>
09	01	08	Monte de La Jagua	13	01	03	El Ranchito	17	01	01	Baní
09	01	09	La Ortega	13	02	00	<b>Constanza (M. G.).</b>	17	01	02	Matanzas
09	02	00	<b>Cayetano Germosén (M. G.).</b>	13	02	01	Constanza	17	01	03	Villa Fundación
09	02	01	Cayetano Germosén	13	02	02	Tireo	17	01	04	Sabana Buey
09	03	00	<b>Gaspar Hernández (M. G.).</b>	13	02	03	La Sabina	17	01	05	Paya
09	03	01	Gaspar Hernández	13	03	00	<b>Jarabacoa (M. G.).</b>	17	01	06	Villa Sombrero
09	03	02	Joba Arriba	13	03	01	Jarabacoa	17	01	07	El Carretón
09	03	03	Veragua	13	03	02	Buena Vista	17	01	08	Catalina
09	03	04	Villa Magante	13	03	03	Manabao	17	01	09	El Limonal
09	04	00	<b>Jamao al Norte (M. G.).</b>	13	04	00	<b>Jima Abajo (M. G.).</b>	17	01	10	Las Barías
09	04	01	Jamao al Norte	13	04	01	Jima Abajo	17	02	00	<b>Nizao (M. G.).</b>
10	00	00	<b>INDEPENDENCIA</b>	13	04	02	Rincón	17	02	01	Nizao
10	01	00	<b>Jimaní (M. G.).</b>	14	00	00	<b>MARÍA TRINIDAD SÁNCHEZ</b>	17	02	02	Pizarrete
10	01	01	Jimaní	14	01	00	<b>Nagua (M. G.).</b>	17	02	03	Santana
10	01	02	El Limón	14	01	01	Nagua	18	00	00	<b>PUERTO PLATA</b>
10	01	03	Boca de Cachón	14	01	02	San José de Matanzas	18	01	00	<b>Puerto Plata (M. G.).</b>
10	02	00	<b>Duvergé (M. G.).</b>	14	01	03	Las Gordas	18	01	01	Puerto Plata



**OFICINA NACIONAL DE ESTADÍSTICA**  
**DEPARTAMENTO DE CARTOGRAFÍA**  
**División de Límites y Linderos**  
**Listado de Códigos de Provincias (P), Municipios (M) y Distritos Municipales (D. M.).**  
 Actualizada al 30 de junio de 2009

P	M	DM	Nombre	P	M	DM	Nombre	P	M	DM	Nombre
18	01	02	Yásica Arriba	21	03	00	Bajos de Haina MG	23	02	02	El Puerto
18	01	03	Maimón	21	03	01	Bajos de Haina	23	02	03	Gautier
18	02	00	<b>Altamira (M. G.).</b>	21	03	02	El Carril	23	03	00	<b>Ramón Santana (M. G.).</b>
18	02	01	Altamira	21	04	00	<b>Cambita Garabitos MG</b>	23	03	01	Ramón Santana
18	02	02	Río Grande	21	04	01	Cambita Garabitos	23	04	00	<b>Consuelo (M. G.).</b>
18	03	00	<b>Guananico (M. G.).</b>	21	04	02	Cambita El Pueblecito	23	04	01	Consuelo
18	03	01	Guananico	21	05	00	<b>Villa Altigracia MG</b>	23	05	00	<b>Quisqueya (M. G.).</b>
18	04	00	<b>Imbert (M. G.).</b>	21	05	01	Villa Altigracia	23	05	01	Quisqueya
18	04	01	Imbert	21	05	02	San José del Puerto	23	06	00	<b>Guayacanes (M. G.).</b>
18	05	00	<b>Los Hidalgos (M. G.).</b>	21	05	03	Medina	23	06	01	Guayacanes
18	05	01	Los Hidalgos	21	05	04	La Cuchilla	24	00	00	<b>SÁNCHEZ RAMÍREZ</b>
18	05	02	Navas	21	06	00	<b>Yaguata (M. G.).</b>	24	01	00	<b>Cotuí (M. G.).</b>
18	06	00	<b>Luperón (M. G.).</b>	21	06	01	Yaguata	24	01	01	Cotuí
18	06	01	Luperón	21	07	00	<b>San Gregorio de Nigua (M. G.).</b>	24	01	02	Quita Sueño
18	06	02	La Isabela	21	07	01	San Gregorio de Nigua	24	01	03	Caballero
18	06	03	Belloso	21	08	00	<b>Los Cacaos (M. G.).</b>	24	01	04	Comedero Arriba
18	06	04	Estrecho de Luperón Omar Bross	21	08	01	Los Cacaos	24	01	05	Platanal
18	07	00	<b>Sosúa (M. G.).</b>	22	00	00	<b>SAN JUAN</b>	24	02	00	<b>Cevicos (M. G.).</b>
18	07	01	Sosúa	22	01	00	<b>San Juan de la Maguana (M. G.).</b>	24	02	01	Cevicos
18	07	02	Cabarete	22	01	01	San Juan de la Maguana	24	02	02	La Cueva
18	07	03	Sabaneta de Yásica	22	01	02	Pedro Corto	24	03	00	<b>Fantino (M. G.).</b>
18	08	00	<b>Villa Isabela (M. G.).</b>	22	01	03	Sabaneta	24	03	01	Fantino
18	08	01	Villa Isabela	22	01	04	Sabana Alta	24	04	00	<b>La Mata (M. G.).</b>
18	08	02	Estero Hondo	22	01	05	El Rosario	24	04	01	La Mata
18	08	03	La Jaiba	22	01	06	Hato del Padre	24	04	02	La Bija
18	08	04	Gualeté	22	01	07	Guanito	24	04	03	Angelina
18	09	00	<b>Villa Montellano (M. G.).</b>	22	01	08	La Jagua	24	04	04	Hernando Alonzo
18	09	01	Villa Montellano	22	01	09	Las Maguanas-Hato Nuevo	25	00	00	<b>SANTIAGO</b>
19	00	00	<b>HERMANAS MIRABAL</b>	22	01	10	Las Charcas de María Nova	25	01	00	<b>Santiago (M. G.).</b>
19	01	00	<b>Salcedo (M. G.).</b>	22	01	11	Las Zanjas	25	01	01	Santiago
19	01	01	Salcedo	22	02	00	<b>Bohechío (M. G.).</b>	25	01	02	Pedro García
19	01	02	Jamao Afuera	22	02	01	Bohechío	25	01	03	Sabana Iglesia (elevado a municipio)
19	02	00	<b>Tenares (M. G.).</b>	22	02	02	Arroyo Cano	25	01	04	Baitoa
19	02	01	Tenares	22	02	03	Yaque	25	01	05	La Canela
19	02	02	Blanco	22	03	00	<b>El Cercado (M. G.).</b>	25	01	06	San Francisco de Jacagua
19	03	00	<b>Villa Tapia (M. G.).</b>	22	03	01	El Cercado	25	01	07	Hato del Yaque
19	03	01	Villa Tapia	22	03	02	Derrumbadero	25	02	00	<b>Bisonó (M. G.).</b>
20	00	00	<b>SAMANÁ</b>	22	03	03	Batista	25	02	01	Bisonó
20	01	00	<b>Samaná (M. G.).</b>	22	04	00	<b>Juan de Herrera (M. G.).</b>	25	03	00	<b>Jánico (M. G.).</b>
20	01	01	Samaná	22	04	01	Juan de Herrera	25	03	01	Jánico
20	01	02	El Limón	22	04	02	Jínova	25	03	02	Juncalito
20	01	03	Arroyo Barril	22	05	00	<b>Las Matas de Farfán (M. G.).</b>	25	03	03	El Caimito
20	01	04	Las Galeras	22	05	01	Las Matas de Farfán	25	04	00	<b>Licey al Medio (M. G.).</b>
20	02	00	<b>Sánchez (M. G.).</b>	22	05	02	Matayaya	25	04	01	Licey al Medio
20	02	01	Sánchez	22	05	03	Carrera de Yegua	25	04	02	Las Palomas
20	03	00	<b>Las Terrenas (M. G.).</b>	22	06	00	<b>Vallejuelo (M. G.).</b>	25	05	00	<b>San José de las Matas (M. G.).</b>
20	03	01	Las Terrenas	22	06	01	Vallejuelo	25	05	01	San José de las Matas
21	00	00	<b>SAN CRISTÓBAL</b>	22	06	02	Jorjillo	25	05	02	El Rubio
21	01	00	<b>San Cristóbal (M. G.).</b>	23	00	00	<b>SAN PEDRO DE MACORÍS</b>	25	05	03	La Cuesta
21	01	01	San Cristóbal	23	01	00	<b>San Pedro de Macorís (M. G.).</b>	25	05	04	Las Placetas
21	01	02	Hato Damas	23	01	01	San Pedro de Macorís	25	06	00	<b>Tamboril (M. G.).</b>
21	02	00	<b>Sabana Grande de Palenque (M. G.).</b>	23	02	00	<b>Los Llanos (M. G.).</b>	25	06	01	Tamboril
21	02	01	Sabana Grande de Palenque	23	02	01	Los Llanos	25	06	02	Canca La Piedra

**OFICINA NACIONAL DE ESTADÍSTICA**  
**DEPARTAMENTO DE CARTOGRAFÍA**  
**División de Límites y Linderos**  
**Listado de Códigos de Provincias (P), Municipios (M) y Distritos Municipales (D. M.).**  
 Actualizada al 30 de junio de 2009

P	M	DM	Nombre	P	M	DM	Nombre	P	M	DM	Nombre
25	07	00	Villa González (M. G.).	28	01	03	Juma Bejucal	30	03	00	El Valle (M. G.).
25	07	01	Villa González	28	01	04	Arroyo Toro-Masipetro	30	03	01	El Valle
25	07	02	Palmar Arriba	28	01	05	Jayaco	31	00	00	<b>SAN JOSÉ DE OCOA</b>
25	07	03	El Limón	28	01	06	La Salvia-Los Quemados	31	01	00	<b>San José de Ocoa (M. G.).</b>
25	08	00	<b>Puñal (M. G.).</b>	28	02	00	<b>Maimón (M. G.).</b>	31	01	01	San José de Ocoa
25	08	01	Puñal	28	02	01	Maimón	31	01	02	La Ciénaga
25	08	02	Guayabal	28	03	00	<b>Piedra Blanca (M. G.).</b>	31	01	03	Nizao-Las Auyamas
25	08	03	Canabacoa	28	03	01	Piedra Blanca	31	01	04	El Pinar
26	00	00	<b>SANTIAGO RODRÍGUEZ</b>	28	03	02	Villa de Sonador	31	01	05	El Naranjal
26	01	00	<b>San Ignacio de Sabaneta (M. G.).</b>	28	03	03	Juan Adrián	31	02	00	<b>Sabana Larga (M. G.).</b>
26	01	01	San Ignacio de Sabaneta	29	00	00	<b>MONTE PLATA</b>	31	02	01	Sabana Larga
26	02	00	<b>Villa Los Almácigos (M. G.).</b>	29	01	00	<b>Monte Plata (M. G.).</b>	31	03	00	<b>Rancho Arriba (M. G.).</b>
26	02	01	Villa Los Almácigos	29	01	01	Monte Plata	31	03	01	Rancho Arriba
26	03	00	<b>Monción (M. G.).</b>	29	01	02	Don Juan	32	00	00	<b>SANTO DOMINGO</b>
26	03	01	Monción	29	01	03	Chirino	32	01	00	<b>Santo Domingo Este (M. G.).</b>
27	00	00	<b>VALVERDE</b>	29	01	04	Boyá	32	01	01	Santo Domingo Este
27	01	00	<b>Mao (M. G.).</b>	29	02	00	<b>Bayaguana (M. G.).</b>	32	01	02	San Luis
27	01	01	Mao	29	02	01	Bayaguana	32	02	00	<b>Santo Domingo Oeste (M. G.).</b>
27	01	02	Ámina	29	03	00	<b>Sabana Grande de Boyá (M. G.).</b>	32	02	01	Santo Domingo Oeste
27	01	03	Jaibón (Pueblo Nuevo)	29	03	01	Sabana Grande de Boyá	32	03	00	<b>Santo Domingo Norte (M. G.).</b>
27	01	04	Guatapanal	29	03	02	Gonzalo	32	03	01	Santo Domingo Norte
27	02	00	<b>Esperanza (M. G.).</b>	29	03	03	Majagual	32	03	02	La Victoria
27	02	01	Esperanza	29	04	00	<b>Yamasá (M. G.).</b>	32	04	00	<b>Boca Chica (M. G.).</b>
27	02	02	Maizal	29	04	01	Yamasá	32	04	01	Boca Chica
27	02	03	Jicomé	29	04	02	Los Botados	32	04	02	La Caleta
27	02	04	Boca de Mao	29	05	00	<b>Peralvillo (M. G.).</b>	32	05	00	<b>San Antonio de Guerra (M. G.).</b>
27	02	05	Paradero	29	05	01	Peralvillo	32	05	01	San Antonio de Guerra
27	03	00	<b>Laguna Salada (M. G.).</b>	30	00	00	<b>HATO MAYOR</b>	32	05	02	Hato Viejo
27	03	01	Laguna Salada	30	01	00	<b>Hato Mayor (M. G.).</b>	32	06	00	<b>Los Alcarrizos (M. G.).</b>
27	03	02	Jaibón	30	01	01	Hato Mayor	32	06	01	Los Alcarrizos
27	03	03	La Caya	30	01	02	Yerba Buena	32	06	02	Palmarejo-Villa Linda
27	03	04	Cruce de Guayacanes	30	01	03	Mata Palacio	32	06	03	Pantoja
28	00	00	<b>MONSEÑOR NOUEL</b>	30	01	04	Guayabo Dulce	32	07	00	<b>Pedro Brand (M. G.).</b>
28	01	00	<b>Bonao (M. G.).</b>	30	02	00	<b>Sabana de la Mar (M. G.).</b>	32	07	01	Pedro Brand
28	01	01	Bonao	30	02	01	Sabana de la Mar	32	07	02	La Guáyiga
28	01	02	Sabana del Puerto	30	02	02	Elupina Cordero de Las Cañitas	32	07	03	La Cuaba

LEYENDA	
<b>DN</b>	Distrito Nacional
<b>P</b>	Provincia
<b>MG</b>	Municipio general
<b>M</b>	Municipio
<b>DM</b>	Distrito municipal

**NOTAS:**

- 1: La Ley No.58-07, eleva el distrito municipal Sabana Iglesia a municipio, entrará en vigencia en el 2010
- 2: Los Municipios Generales (M. G.), comprenden el área territorial de cada municipio con sus respectivos distritos municipales.
- 3: El Municipio, comprende al área territorial que circunscribe al municipio, se identifica en el tercer par de códigos con el 01.
- 4: La provincia Salcedo, a partir de la Ley No. 389-07, cambia su nombre a Hermanas Mirabal.

## GLOSARIO

**ALBUFERA O LAGO LITORAL:** laguna litoral, en costa baja, de agua salina o ligeramente salobre, separada del mar por una lengua o cordón de arenas. Se originan porque las corrientes marinas paralelas a la playa arrastran materiales que se van depositando en forma de una barra que emerge, generalmente frente a la bahía. Ejemplo la Albufera de Maimón, declarada área protegida.

**BAHÍA:** son amplios recodos que amortiguan la violencia de los fenómenos mar afuera. Ejemplo la bahía de Samaná, en Samaná

**ARRECIFES CORALINOS:** estas islas se forman por la actividad de pequeños animalitos, los corales, que se agrupan en colonias semeando arbolitos. Sus esqueletos contienen carbonato de calcio, sustancia que obtienen del mar. A medida que envejecen y mueren, los restos calizas de esos esqueletos se amontonan. Las aberturas se van rellenando con fragmento de coral y arena que se cementan formando arrecifes de rocas duras, llamadas calizas coralígenas.

**ATOLONES:** arrecifes de islas bajas que encierran una laguna de una profundidad media de 50 m.

**BOCA:** desembocadura de cañada, arroyo y río pequeño.

**CABO:** son espacios terrestres que se adentran al mar, pero menos pronunciados que las penínsulas. Ejemplo Cabo Francés.

**CAYO:** territorio adyacente a tierra firme pero más frágil que las islas. Ejemplo el cayo Arenas en Monte Cristi

**CAÑO:** corrientes suaves o movimientos de agua en forma de meandros que se entretrejen en medio de las formaciones vegetales más definidas.

**COORDENADAS GEOGRÁFICAS Y COORDENADAS UTM:** facilitan la ubicación geográfica de los puntos plasmados en la gráfica.

**COSTA:** zona de contacto entre el mar y la isla.

**DELTA:** donde el río pierde su fuerza y se ramifica en diferentes brazos entre los que se forman islas, su nombre se debe a la semejanza con la cuarta letra del alfabeto griego.

**DEPRESIÓN:** llanura o valle situado debajo del nivel del mar. Zona de hundimiento ubicado entre dos bloques tectónicos. Ejemplo La Hoya de Enriquillo.

**DUNA:** acumulación de arena fina de cuarzo por obra del viento, en las costas (dunas costeras) o en zonas secas de tierra adentro (dunas continentales). Ejemplo: en el país están las dunas de Baní.

**ESTERO:** caños muy extensos o sumamente largos. Ejemplo Estero Hondo, en Puerto Plata.

**ESTUARIO:** es el ensanchamiento en forma de embudo de la desembocadura de un río por la acción de las mareas. Espacios que se forman en algunos ríos. Ejemplo: el Estuario del río Higuamo en la provincia San Pedro de Macorís.

**GEOMORFOLOGÍA:** estudio de las formas del terreno.

**HIDROGRAFÍA:** parte de la geografía física que se ocupa de la descripción de mares, lagos y corrientes de agua.

**LAGO:** masa de agua permanente y relativamente extensa, más o menos profunda, depositada en una depresión del terreno y sin comunicación inmediata con el mar. Ejemplo el Lago Enriquillo.

**LAGO SALADO:** generalmente sin escorrentía formada en regiones secas, en cuyo fondo debido a una intensa evaporación, se precipita la sal contenida en el agua.

**LAGUNA:** lago pequeño.

**LÍMITE GEOGRÁFICO:** es el punto, línea o espacio, situado en cualquiera de los puntos cardinales hasta donde llega el dominio de un determinado espacio geográfico o territorio de acuerdo con lo descrito en las leyes emanadas del Congreso Nacional. El límite puede ser físico natural, físico artificial, imaginario y relativo.

**LLANO COSTERO:** se extienden desde las montañas hasta las costas marinas u oceánicas, son atravesadas perpendicularmente por los ríos. Ejemplo: llanos costeros del Atlántico.

**LLANURA:** gran extensión de terreno plano, ligeramente ondulado y de poca altitud conformada por la intensa acumulación de materiales. Ejemplo: la Llanura Costera del Caribe.

**MAPA:** representación plana de la superficie terrestre, en la que se toma en cuenta la curvatura del elipsoide de la Tierra, es decir, su forma esférica.

**MONTAÑA:** elevación o grupo de elevaciones originadas por fuerzas endógenas y modeladas y divididas por fuerzas exógenas.

**PENÍNSULA:** extensión de terreno que se introduce al mar, por istmo o franja delgada de tierra que la conecta con la gran masa terrestre. Ejemplo: la península de Samaná.

**PIE DE MONTE:** son los suelos que están en contacto con la llanura y la montaña. Ejemplo: el Pie de Monte de la Cordillera Oriental.

**PROCURRENTE:** grandes masas terrestres que avanzan o se adentran al mar. Ejemplo el procurrente de Pedernales.

**PROMONTORIO:** elevación considerable de tierra, referido sobre todo a las que avanzan dentro del mar. Ejemplo el Promontorio de Cabrera.

**PUERTO:** son entradas estrechas y profundas que el mar hace a la tierra

**PUNTAS:** accidentes geográficos típicos de las costas que son más diminutos que los cabos.

**RÍA:** se forman a partir de valles producidos por la erosión de los ríos, que posteriormente, al hundirse las tierras, son inundados por las aguas del mar.

**SALADO:** terreno bajo y pantanoso que se inunda por las aguas del mar. Laguna que forma el mar cerca de su orilla durante las mareas bajas. Ejemplo el Salado de la Albufera de Luperón

**TOPONIMIA O RÓTULO:** es el conjunto de nombres de los lugares y de los elementos naturales o humanizados más importantes que aparecen en el dibujo.

**VALLE:** terreno más o menos llano o cóncavo entre otros más altos. Generalmente se encuentra entre montañas. Ejemplo: el Valle del Cibao.

**VALLES INTRAMONTANOS O INTRAMONTAÑOSOS:** zonas planas y alargadas, se encuentran rodeados por varios sistemas montañosos. Ejemplo el valle de Constanza.

**ZONAS CÁRSICAS O KÁRSTICAS:** se caracterizan por estar compuestas de roca caliza, las cuales se diluyen con el agua por su debilidad química, permite la formación de cuevas con estalagmitas y estalactitas; también se desarrollan en ellas manantiales y aguas subterráneas. El país tiene tres regiones cársicas importantes. Ejemplo: Los Haitises.

# Mapa político distrital de la República Dominicana

