

Tu municipio en cifras

Edición Especial

Municipio

Bánica

Provincia

Elías Piña

Región

El valle



Densidad Poblacional, 2022

28 hab/km²



Ley de creación vigente

36-92 del 15 de noviembre del 1992



Extensión Territorial

266.9 km²

Fuentes: ONE. X Censo Nacional de Población y Vivienda, 2022.

Metadatos de Municipios del Geoportal del Instituto Geográfico Nacional José Joaquín Hungría Morell (IGN-JJHM).

Demografía

7,533

Población total, 2022



3,685

Total de mujeres, 2022



3,848

Total de hombres, 2022



Distritos Municipales

	Mujeres	Hombres	Total
Bánica	1,194	1,082	2,276
Sabana Cruz (D. M.)	1,371	1,473	2,844
Sabana Higüero (D. M.)	1,120	1,293	2,413

Fuente: ONE. X Censo Nacional de Población y Vivienda, 2022.

Índice de Feminidad, 2022



96
Mujeres

Por cada



100
Hombres

Fuente: ONE. X Censo Nacional de Población y Vivienda, 2022.

Viviendas



2,664

Total de viviendas, 2022



358

Viviendas desocupadas, 2022



2,301

Viviendas ocupadas, 2022



5

Viviendas colectivas, 2022

Fuente: ONE. X Censo Nacional de Población y Vivienda, 2022.

Hogares



2,316

Hogares en viviendas particulares ocupadas, 2022




7,526

Población en hogares, 2022

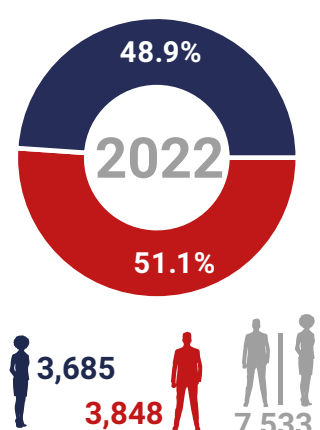
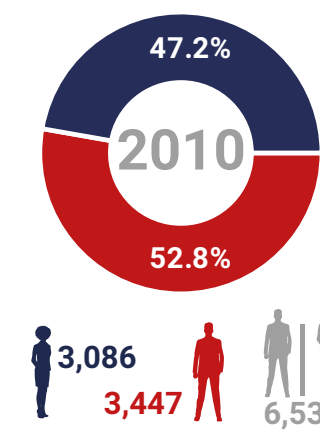
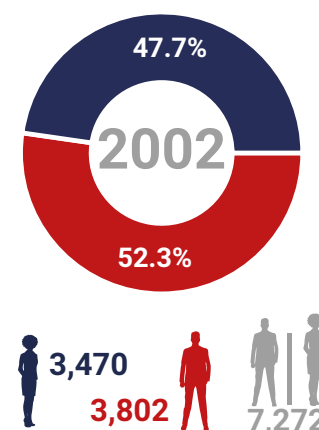
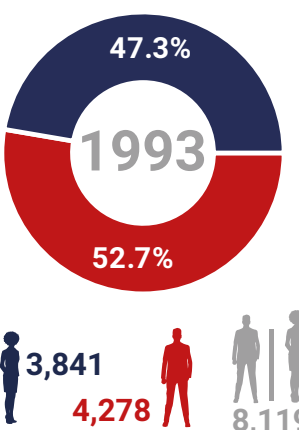
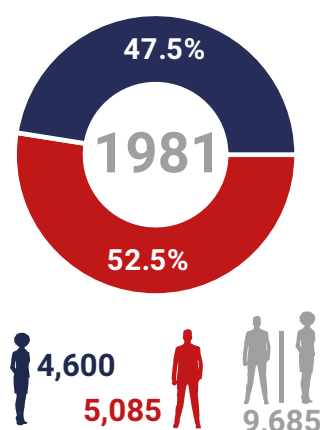
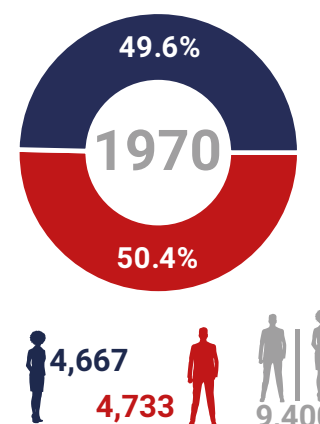
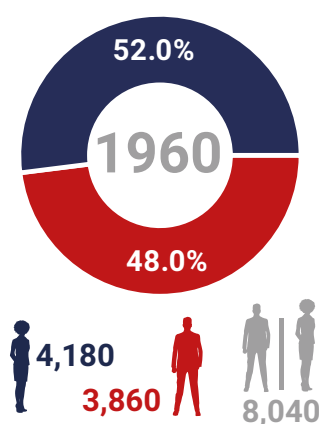
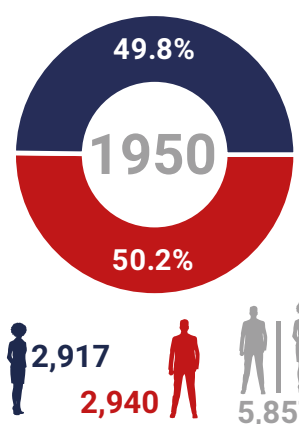
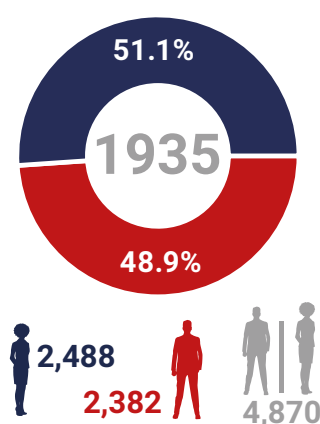
3.2 Promedio de personas por hogar, 2022

Fuente: ONE. X Censo Nacional de Población y Vivienda, 2022.





Distribución de la población censada por sexo, según año censal



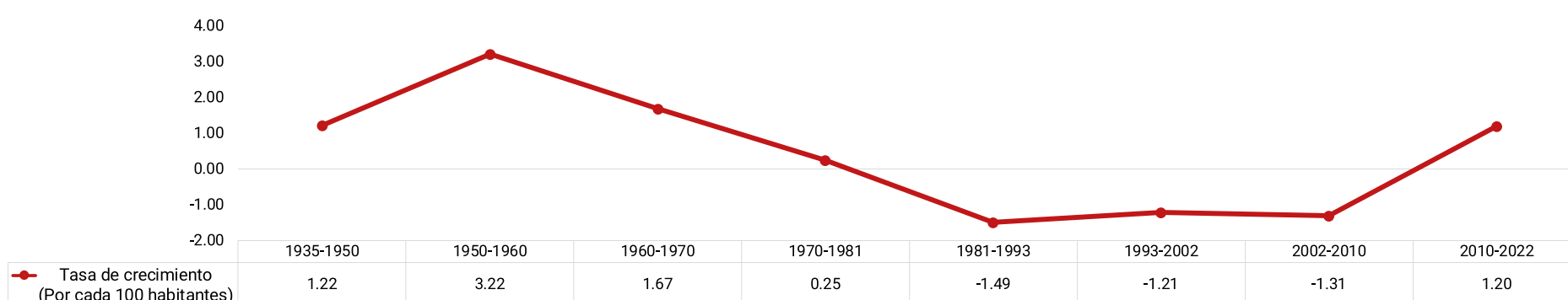
Leyenda

■ Mujeres ■ Hombres ■ Total

Nota: Datos disponibles a partir de la creación del territorio como Municipio mediante ley. El municipio de Bánica fue creado mediante la ley 40c del 1845 dentro de la provincia de Azua. La ley vigente (Ley 3692 del 1992) corresponde a su paso oficial a la provincia Elías Piña.

Fuentes: ONE. Censo Nacional de Población y Vivienda 1935, 1950, 1960, 1970, 1981, 1993, 2002, 2010 y 2022.

Tasa anual media de crecimiento poblacional intercensal, según período censal



Nota: Datos disponibles a partir de la creación del territorio como Municipio mediante ley. Fuentes: ONE. Censo Nacional de Población y Vivienda 1935, 1950, 1960, 1970, 1981, 1993, 2002, 2010 y 2022.