

# Tu municipio en cifras

Edición Especial

**Municipio**  
San Cristóbal

**Provincia**  
San Cristóbal

**Región**  
Valdesia



**Densidad Poblacional, 2022**  
1,314 hab/km<sup>2</sup>



**Ley de creación vigente**  
48c del 09 de junio del 1845



**Extensión Territorial**  
211.4 km<sup>2</sup>

Fuentes: ONE. X Censo Nacional de Población y Vivienda, 2022.  
Metadatos de Municipios del Geoportal del Instituto Geográfico Nacional José Joaquín Hungría Morell (IGN-JJHM).

## Demografía

**277,793**  
Población total, 2022



**140,128**  
Total de mujeres, 2022



**137,665**  
Total de hombres, 2022



### Distritos Municipales

	Mujeres	Hombres	Total
San Cristóbal	115,731	113,249	228,980
Hato Damas (D.M.)	7,534	8,023	15,557
Hatillo (D.M.)	16,863	16,393	33,256

Fuente: ONE. X Censo Nacional de Población y Vivienda, 2022.

**Índice de Feminidad, 2022**



**102** Por cada  
Mujeres



**100**  
Hombres

Fuente: ONE. X Censo Nacional de Población y Vivienda, 2022.

## Viviendas



**104,104**  
Total de viviendas, 2022



**16,029**  
Viviendas desocupadas, 2022



**88,000**  
Viviendas ocupadas, 2022



**75**  
Viviendas colectivas, 2022

Fuente: ONE. X Censo Nacional de Población y Vivienda, 2022.

## Hogares



**88,583**  
Hogares en viviendas particulares ocupadas, 2022





**274,538**  
Población en hogares, 2022

**3.1**

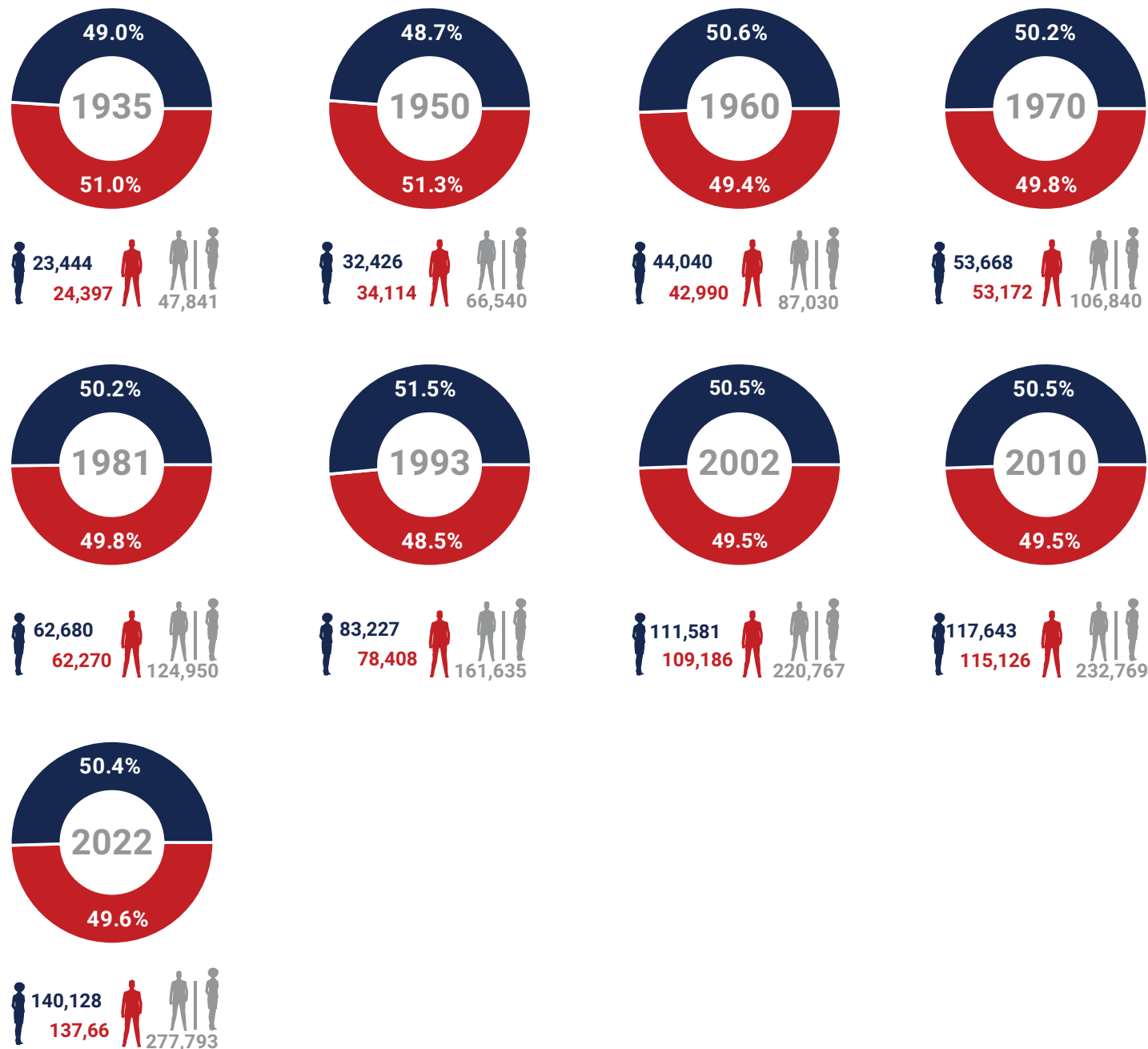
**Promedio de personas por hogar, 2022**

Fuente: ONE. X Censo Nacional de Población y Vivienda, 2022.





# Distribución de la población censada por sexo, según año censal

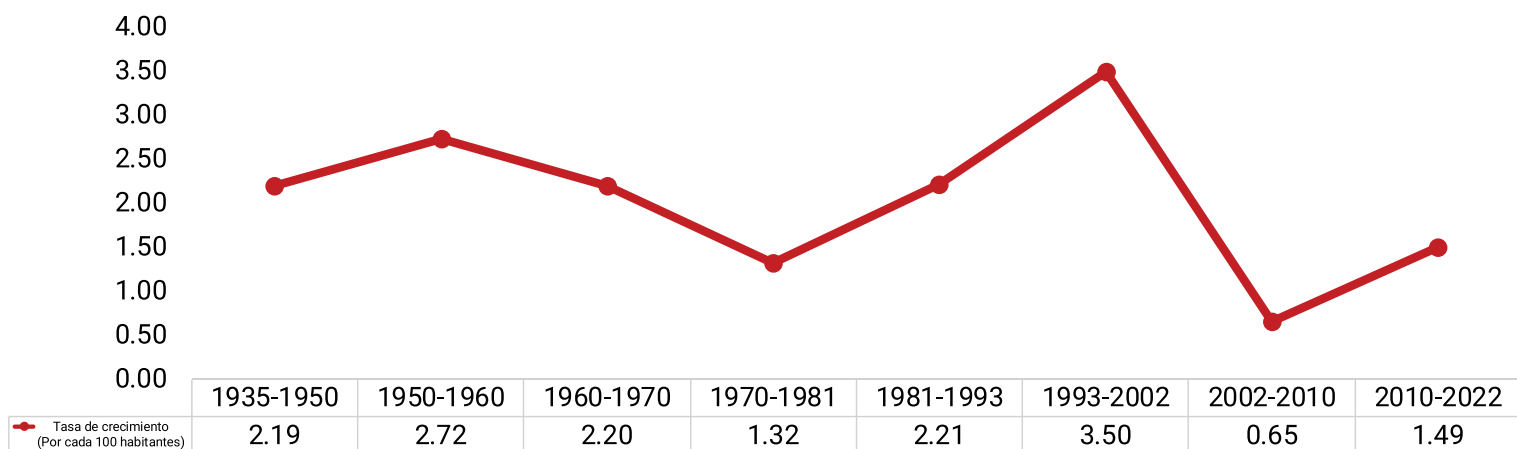


## Leyenda

■ Mujeres
 ■ Hombres
 ■ Total

Nota: Datos disponibles a partir de la creación del territorio como Municipio mediante ley.  
Fuentes: ONE. Censo Nacional de Población y Vivienda 1935, 1950, 1960, 1970, 1981, 1993, 2002, 2010 y 2022.

# Tasa anual media de crecimiento poblacional intercensal, según período censal



Nota: Datos disponibles a partir de la creación del territorio como Municipio mediante ley.  
Fuentes: ONE. Censo Nacional de Población y Vivienda 1935, 1950, 1960, 1970, 1981, 1993, 2002, 2010 y 2022.