

# Tu municipio en cifras

Edición Especial

**Municipio**  
Tábara Arriba

**Provincia**  
Azua

**Región**  
El Valle



**Densidad Poblacional, 2022**  
76 hab/km<sup>2</sup>



**Ley de creación vigente**  
20-04 del 20 de enero del 2004



**Extensión Territorial**  
274.8 km<sup>2</sup>

Fuentes: ONE. X Censo Nacional de Población y Vivienda, 2022.  
Metadatos de Municipios del Geoportal del Instituto Geográfico Nacional José Joaquín Hungría Morell (IGN-JJHM).

## Demografía

**20,771**  
Población total, 2022



**9,208**  
Total de mujeres, 2022



**11,563**  
Total de hombres, 2022



### Distritos Municipales

	Mujeres	Hombres	Total
Tábara Arriba	1,913	2,204	4,117
Tábara Abajo (D. M.)	3,033	4,230	7,263
Amiama Gómez (D. M.)	1,049	1,233	2,282
Los Toros (D. M.)	3,213	3,896	7,109

Fuente: ONE. X Censo Nacional de Población y Vivienda, 2022.

**Índice de Feminidad, 2022**



**80**  
Mujeres

Por cada



**100**  
Hombres

Fuente: ONE. X Censo Nacional de Población y Vivienda, 2022.

## Viviendas



**7,016**  
Total de viviendas, 2022



**675**  
Viviendas desocupadas, 2022



**6,336**  
Viviendas ocupadas, 2022



**5**  
Viviendas colectivas, 2022

Fuente: ONE. X Censo Nacional de Población y Vivienda, 2022.

## Hogares



**6,710**  
Hogares en viviendas particulares ocupadas, 2022




**20,362**  
Población en hogares, 2022

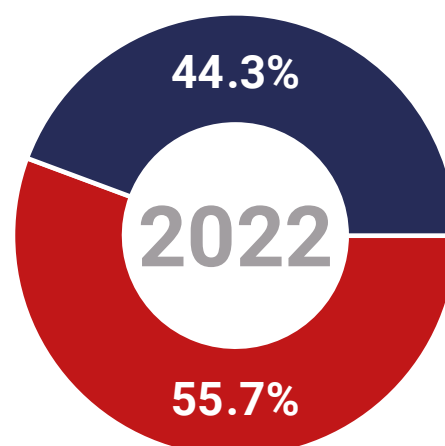
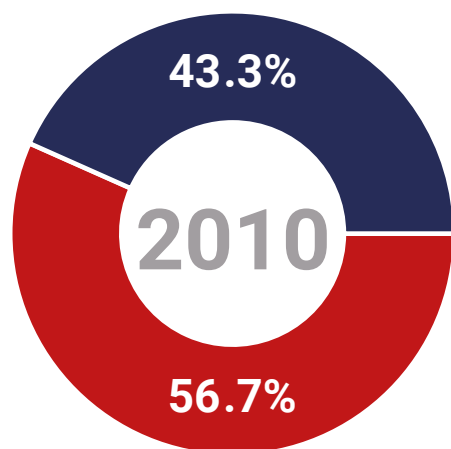
**3.0** Promedio de personas por hogar, 2022

Fuente: ONE. X Censo Nacional de Población y Vivienda, 2022.





# Distribución de la población censada por sexo, según año censal



## Leyenda

■ Mujeres ■ Hombres ■ Total

Nota: Datos disponibles a partir de la creación del territorio como Municipio mediante ley.  
Fuentes: ONE. Censo Nacional de Población y Vivienda 2010 y 2022.

# Tasa anual media de crecimiento poblacional intercensal, según período censal

**Período:**  
2010-2022

# 1.37

(Por cada 100 habitantes)

Nota: Datos disponibles a partir de la creación del territorio como Municipio mediante ley.  
Fuentes: ONE. Censo Nacional de Población y Vivienda 2010 y 2022.