

Tu municipio en cifras

Edición Especial

Municipio
Barahona

Provincia
Barahona

Región
Enriquillo



Densidad Poblacional, 2022

500 hab/km²



Ley de creación vigente

1959 del 12 de septiembre del 1881



Extensión Territorial

180.2 km²

Fuentes: ONE. X Censo Nacional de Población y Vivienda, 2022.

Metadatos de Municipios del Geoportal del Instituto Geográfico Nacional José Joaquín Hungría Morell (IGN-JJHM).

Demografía

90,166

Población total, 2022



46,120

Total de mujeres, 2022



44,046

Total de hombres, 2022



Distritos Municipales

	Mujeres	Hombres	Total
Barahona	33,765	32,500	66,265
El Cachón (D. M.)	1,442	1,463	2,905
La Guázara (D. M.)	962	1,124	2,086
Villa Central (D. M.)	9,951	8,959	18,910

Fuente: ONE. X Censo Nacional de Población y Vivienda, 2022.

Índice de Feminidad, 2022



105

Mujeres

Por cada



100

Hombres

Fuente: ONE. X Censo Nacional de Población y Vivienda, 2022.

Viviendas



31,300

Total de viviendas, 2022



4,036

Viviendas desocupadas, 2022



27,223

Viviendas ocupadas, 2022



41

Viviendas colectivas, 2022

Fuente: ONE. X Censo Nacional de Población y Vivienda, 2022.

Hogares



27,560

Hogares en viviendas particulares ocupadas, 2022



89,495


Población en hogares, 2022

3.2

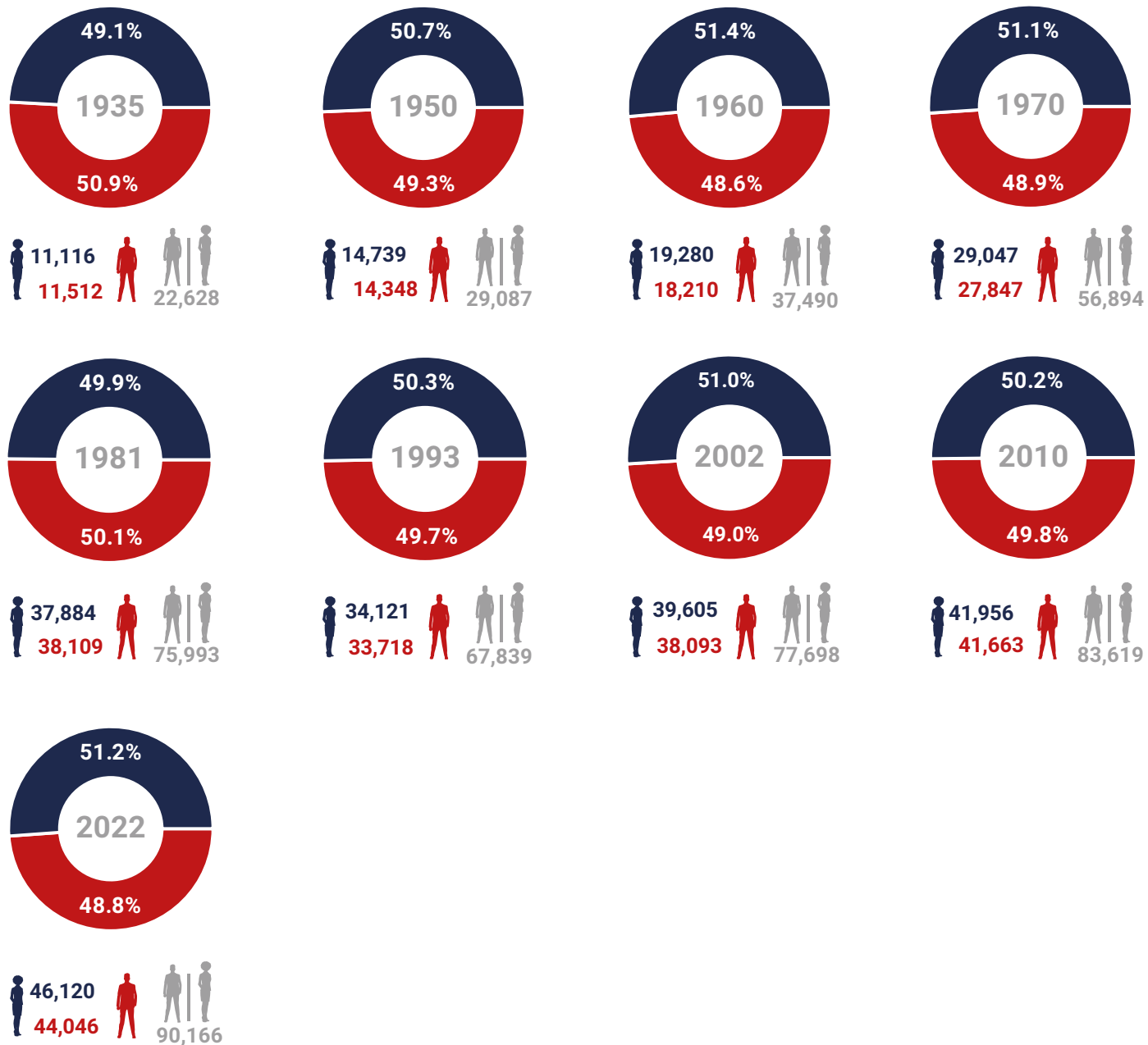
Promedio de personas por hogar, 2022

Fuente: ONE. X Censo Nacional de Población y Vivienda, 2022.



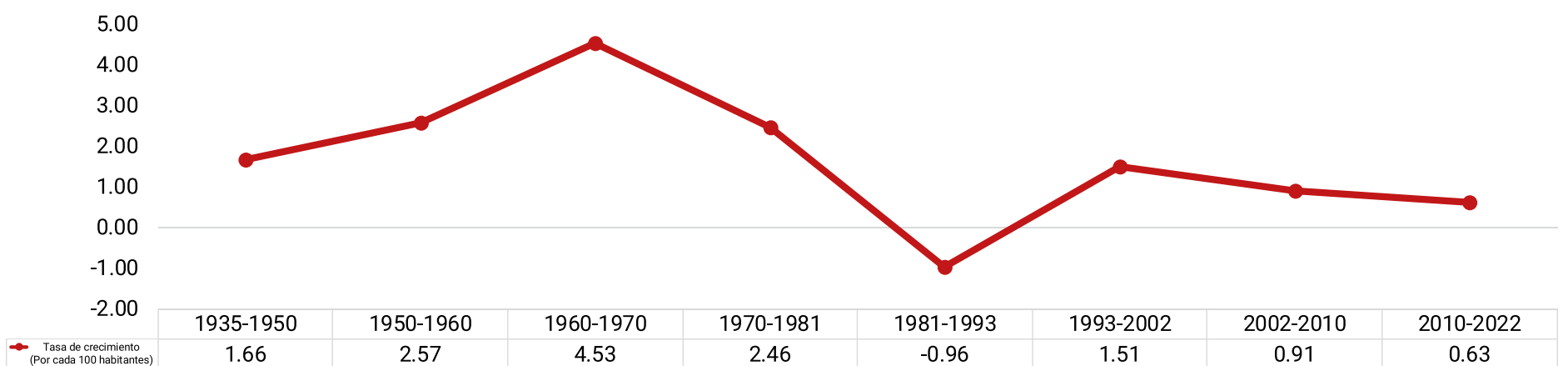


Distribución de la población censada por sexo, según año censal



Nota: Datos disponibles a partir de la creación del territorio como Municipio mediante ley.
Fuentes: ONE. Censo Nacional de Población y Vivienda 1935, 1950, 1960, 1970, 1981, 1993, 2002, 2010 y 2022.

Tasa anual media de crecimiento poblacional intercensal, según período censal



Nota: Datos disponibles a partir de la creación del territorio como Municipio mediante ley.
Fuentes: ONE. Censo Nacional de Población y vivienda 1935, 1950, 1960, 1970, 1981, 1993, 2002, 2010 y 2022.