

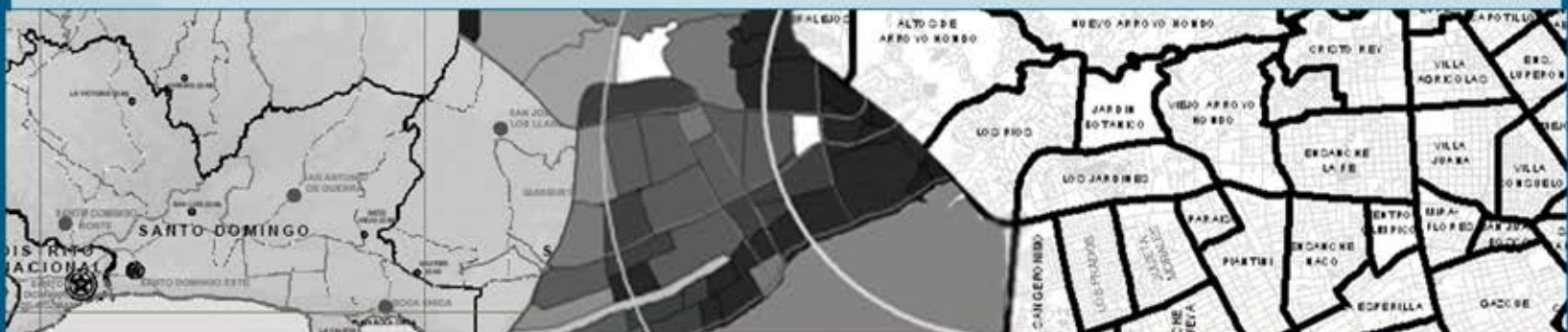


República Dominicana
Secretaría de Estado de Economía, Planificación y Desarrollo
OFICINA NACIONAL DE ESTADÍSTICA

RESULTADOS DE LA ACTUALIZACIÓN Y DIGITALIZACIÓN CARTOGRÁFICA SANTO DOMINGO ESTE

PROYECTO DE ACTUALIZACIÓN Y DIGITALIZACIÓN CARTOGRÁFICA NACIONAL

2005-2008



PRIMERA VERSIÓN



REPÚBLICA DOMINICANA
Secretaría de Estado de Economía, Planificación y Desarrollo
OFICINA NACIONAL DE ESTADÍSTICA

**RESULTADOS DE LA ACTUALIZACIÓN
Y DIGITALIZACIÓN CARTOGRÁFICA
ZONA URBANA DE SANTO DOMINGO ESTE**
Primera Versión

**PROYECTO DE ACTUALIZACIÓN Y DIGITALIZACIÓN
CARTOGRÁFICA NACIONAL**
2005 - 2008



ABRIL 2009

Ficha técnica

Nombre de Publicación	Resultados de la Actualización y Digitalización Cartográfica, Zona urbana Santo Domingo Este. Primera versión.
Objetivo general del producto	Presentar el uso de suelo e informaciones cartográficas de la zona urbana por barrios.
Descripción general del producto	Es la representación de la base de datos geográfica, generada bajo una plataforma de información vinculable a los datos censales, encuestas, registros administrativos y otros.
Año de inicio del producto estadístico	Octubre 2006
Publicación de la metodología	Sí
Tipo de levantamiento	Rastreo de campo
Cobertura geográfica	Total urbano
Fuentes de información	Superficie terrestre
Fecha de la publicación	Marzo 2008
Medios utilizados para la difusión de las publicaciones	Impresa, digital y página Web.
Datos del contacto	Director Nacional de la Oficina Nacional de Estadística: Pablo Tactuk. Tel.809-682-7777 ext. 277, Email: pablo.tactuk@one.gob.do Encargado del Departamento de Cartografía: Juan Arias. Tel. .809-682-7777 ext. 288, Email: juan.arias@one.gob.do
Unidad encargada	Departamento de Cartografía.



REPÚBLICA DOMINICANA
Secretaría de Estado de Economía, Planificación y Desarrollo
OFICINA NACIONAL DE ESTADÍSTICA

Ing. Juan Temístocles Montás
Secretario de Estado

Lic. Pablo Tactuk
Director Nacional de Estadística

Lic. Vicente Santos Veloz
Sub-Director Nacional de Estadística

Coordinación general

Lic. Juan Arias
Enc. Dpto. Cartografía
Director Técnico Proyecto Actualización
y Digitalización Cartográfica Nacional

Lic. Héctor Marrero
Asistente del Director Nacional de Estadística
Supervisor General del Proyecto Actualización
y Digitalización Cartográfica Nacional

Geo. Raúl Ponce, Ms en Desarrollo Urbano
Consultor Internacional para la Modernización
del Departamento de Cartografía

Licda. Clara Báez, Ms.
Gerente Coordinación Técnica

Lic. Héctor Danilo Duarte
Gerente de Tecnología

Lic. Claudio Peri
Enc. Planificación y Seguimiento

Lic. Víctor Valdez
Gerente Financiero

Licda. Mercedes Abreu
Corrección de Contenido y Edición

Lic. Isabel López
Gerencia de Difusión y Comunicación

Licda. Margarita Marmolejos
Correctora de Estilo

Marcelle Mejía
Asistente Director Técnico Proyecto
Actualización y Digitalización Cart. Nacional

Geo. Jacqueline Henríquez
Enc. Límites y Linderos

Licda. Antonia Castillo
Enc. Trabajo de Campo

Agron. Fulvio Batista
Coord. Gral. Trabajo de Campo

Lic. Jesús Díaz Gell
Enc. Codificación y Segmentación

Srta. Santa Grissell Arias
Enc. Digitalización Cartográfica

Lic. Randy Lapaix
Enc. Edición

Ana Parra
Enc. Logística y Seguimiento

Licda. Dulce Ferreiras
Enc. Control de Calidad

Equipo Técnico

Sup. Digitalización cartográfica

Raquel Polanco
Johanny Pérez
Luís Alberto Acevedo Z.

Edición

Delvys Polanco Montero
Edward Odalis Chala B.

Apoyo de edición

Carolina Bergés
Carolina Matos

Digitalizadores

Antonio Ubrí de los Santos
Laura Pimentel
Joel Lapaix
Dominique Mejía
Elkis Liranzo Montero
Máximo González
Jesús Ramón N. Mercado
Juan Camejo Matos
Mohacir Ortiz Calzadilla

Codificadores

Niurka Milaurys Figuereo Luciano
Sagrario Sánchez
Margarita Acosta
Crismary García
Daniel Júpiter Muñoz
Rubén Alberto Gell Pérez
Traicy Tejada Ramos
Channel Andrés Báez Siris
Sugeidy Robles
Mayobanex de los Santos
Miguelina Altagracia Vélez
Dolores Abreu
José Ramón Rosario

Coordinador de actualización cartográfica

Norberto Mercedes

Supervisores de actualización

Domingo Fentón
Macaria Candelario
Rodolfo Mercedes
Henry Rodríguez
Francisco de la Rosa
Gabriel Peralta
Modesto Amézquita
Roberto Paulino
Luís Peña
Julio Taveras
Luís Pérez
Diómedes Polanco
Santiago Arroyo
Rafael Restituyo
Delfi Leonardo Reyes

Actualizadores

Yerly Junior Ventura
Charly de Js. Rodríguez
Carmen Cabreja
David Rosario
Víctor Núñez
Héctor Durán
Eduardo Cerda Ulloa
Esmerlyn Rodríguez
Yolanda Romero
José Miguel Mercado
Luís Alberto Vásquez
Rosanna Infante
Luís Ovalle
Ramón Camacho
Andrés Paulino

Joel Tavárez
Angela Ramírez
Daniel Quiñones
Génesis Félix
Hanlet Acosta
Henry Cuello
Wilma Disla
Euri Pérez
Glady Vásquez
María Cáceres
Sandra Estrella
Juan Gabriel García
Danny Landeta
Ramón Morel
Cinthia Cabreja
Mariana Rosario
Ramona Rodríguez
Luís José Reyes
Euri Rivas
Antonia Arias
Mariela Linares
José Calderón
Yubelkis Santos
Carmen Polanco
Antonio Riviera
José Camacho
Francisco Pérez
Stalin Estrella
Rosanna Jiménez
Luciano García
Rafael Reyes
Minerva Gil
Francisco Durán
Juan Ortega
Josefina Gómez
Yovanny Tejada
Isaac Rojas
Andrixon Maldonado
Wiston Acosta
Héctor Rojas
Marcelo Díaz
Eganky Rosario
José Sinfaroso
Juana Santos
Cecilia Madera
Javier Guzmán
Lourdes Estrella Rosario
José Martín

José Durán
Carlos Bencosme
Dariana Jorge
Sibila Calderón
Reynaldo Alfonseca
Marlene Almonte
Raquel Vásquez
Luisa Vargas
Sonia Brown
Andrea Batista
Joseniry Vásquez
Fermina Simó
Yanelsa Bautista
Cruz Alberto Díaz
Sofía Paulino

Charityn Guerrero
Migueldy Tejada
Mayobanex Robiou
Vinicio Acosta
Yohanna Caba
Fausto De la Rosa
Rafael Bonilla
José Ring
José López
Karina Durán
Wiston Jiménez
Cecilia Herrera
Narciso Ramírez
Edwar Rossó
Gabriel Ferreira

Supervisores de campo

José Rodríguez
Francisco Tejada

Técnicos de Límites y Linderos

Antonio Almonte
Kelvin Oriolis Alcántara Díaz
Mercedes Díaz
Bienvenido Fabián Serrano
Juan Carlos Vásquez
Karina Betania Mirabal
Luis Felipe Jerez
Ramón Taveras
Adriana Henríquez

Desarrollo producto digital

Ellen Fermín
Ramón Rodríguez

Control de calidad

Licda. Ana Francisca Decena
Yudelka Gómez

Departamento de publicaciones

Licda. Esther García
Licda. Raysa Hernández
Mariel Lantigua

CONTENIDO

Presentación	
Introducción	8
Metodología	9
Mapa Político de la República Dominicana	11
Características de Santo Domingo Este	13
1.- Ubicación geográfica.....	14
2.- Extensión territorial.....	14
3.- Reseña histórica.....	14
4.- Relieve.....	14
5.- Hidrografía.....	14
6.- Clima.....	14
7.- Población.....	15
8.- Distribución poblacional.....	16
9.- Uso de suelo 2006.....	17
Cartografía y estadísticas barriales	19
Diagrama de lectura.....	21
Lista de barrios y sub-barrios / sectores con sus códigos	22
1- Villa Duarte... ..	24
2- Ensanche Ozama.....	26
3- Los Mina Norte.....	28
4- Los Mina Sur.....	30
5- Alma Rosa.....	32
6- Las Américas.....	34
7-Sans Souci.....	36
8- Los Tres Brazos-Jardines del Ozama.....	38
9- Faro A Colon.....	40
10- Los Mameyes.....	42
11- Isabelita.....	44
12- Los Tres Ojos.....	46
13- Villa Faro.....	48
14- Mendoza.....	50
15- Cancino.....	52
16- Los Trinitarios.....	54
17- El Cachón De La Rubia.....	56
18- Cancino Afuera	58
19- Cancino Adentro	60
20- El Tamarindo	62
21- San José De Mendoza	64
22- Prado Oriental	66
23- Brisa Oriental	68
24- Juan López	70
25- Hainamosa	72
26- El Almirante	74
27- Los Frailes	76
28- Las Canas	78
ANEXOS.....	XX

PRESENTACIÓN

La Oficina Nacional de Estadística continúa avanzando en su proceso de reforma y modernización al presentar la cartografía censal de la zona urbana de Santo Domingo Este en formato digital. Esta modalidad es, justamente, el producto de la aplicación de las nuevas tecnologías computacionales y de comunicación en el ámbito de la confección y diseño de mapas, tan necesarios para la efectiva realización de investigaciones nacionales.

Los resultados que se presentan contienen información digital importante de esta demarcación geográfica sobre el uso de suelo, sentido y longitud vial, mapas temáticos sobre viviendas, comercios y servicios, industrias y talleres, servicios públicos y la relación de barrios y sub-barrios, todos debidamente codificados, incluyendo una ilustración de cada barrio y su composición administrativa, permitiendo la georreferenciación de los datos e informaciones estadísticas de los censos y las encuestas.

Este es el tercer producto de la cartografía censal digital de la Oficina Nacional de Estadística (ONE), se suma a los atlas de las cartografías del Distrito Nacional y de Santiago de los Caballeros para contribuir a la identificación de los problemas y potencialidades que deben servir de base para una planificación moderna y transparente. Constituyen uno de los frutos del proceso de reforma y modernización que experimenta la institución, en sintonía con los lineamientos que ha trazado el Presidente de la República, Doctor Leonel Fernández Reyna, orientados a convertir a las estadísticas nacionales en un efectivo instrumento al servicio del desarrollo nacional.

Uno de los principales valores agregados que proporcionará esta georreferenciación es la posibilidad de ubicar las informaciones estadísticas en las distintas demarcaciones territoriales del país, incrementando sustancialmente la utilidad de los datos y cifras de censos, encuestas y registros administrativos, con los siguientes propósitos:

- Identificación de las comunidades de extrema pobreza, para la aplicación de planes sociales en aspectos tan vitales como educación, salud y empleo.
- Representación espacial de los indicadores económicos, para la planificación y distribución de los recursos del Estado.
- Representación del delito y el mapeo de la delincuencia.
- Creación de la base para directorios, como podrían ser un índice de calles y un directorio de establecimientos, tareas que se encuentran en etapa de preparación.
- Creación de aplicaciones geoestadísticas, lo cual facilitará relacionar los datos censales con la cartografía, con gran potencial de utilización en Internet, intranet y en la elaboración de CD's interactivos para mayor facilidad de uso a los interesados.
- Disminución de tiempo en el aspecto operacional de las actividades estadísticas y cartográficas, en la importante tarea de validar y verificar los cambios ocurridos en terreno, debido a las infraestructuras levantadas y a los fenómenos naturales.

Esperamos que esta producción satisfaga la necesidad de información para la toma de decisiones de los distintos sectores de la zona urbana de Santo Domingo Este, continuando con la tendencia de poner a disposición de los usuarios una amplia gama de datos estadísticos y cartográficos, tanto en nuestra página web (www.one.gob.do) como por medio de publicaciones impresas o en formato digital.

Lic. Pablo Tactuk
Director Nacional

INTRODUCCIÓN

La cartografía censal de la zona urbana de Santo Domingo Este es un producto digital desarrollado por la Oficina Nacional de Estadística, dirigido a aplicaciones sobre nuevas tecnologías geográficas, cuyos objetivos están vinculados a la confección y diseño de mapas, funciones geoestadísticas, indicadores económicos y directorios, entre otras, herramientas necesarias para la efectiva gestión e implementación de programas de desarrollo territorial.


Esta publicación presenta los resultados del levantamiento de información de la zona urbana de Santo Domingo Este, cuya difusión y digitalización cartográfica se presenta a nivel de barrio en su componente alfanumérico, manteniendo la desagregación temática de usos de suelo de las edificaciones y unidades (*sistema paralelo*) de forma que sea el usuario quien genere la agregación, dependiendo de sus requerimientos (*sistema clasificado*).

Bajo este esquema, la Oficina Nacional de Estadística tiene la disponibilidad de ofrecer informaciones más detalladas de todas las unidades existentes, es decir, se puede elaborar una lista con todas las unidades de algún servicio específico (talleres, industrias, colmados, farmacias, etc.), con su ubicación y nombre de la entidad.

Los conceptos que permiten entender la presentación de este material, se basan en identificar un conjunto de términos o elementos básicos indicados a continuación:

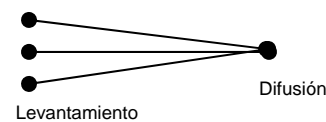
Paralelo

El diseño conceptual de la información cartográfica plantea la necesidad de conservar el nivel de desagregación de las edificaciones y unidades edificables desde el levantamiento de la información, su procesamiento, almacenamiento y difusión.



Clasificado

Diseño donde la información cartográfica se agrega en los diferentes niveles de producción, clasificando los datos para ser publicados y perdiendo la desagregación inicial.



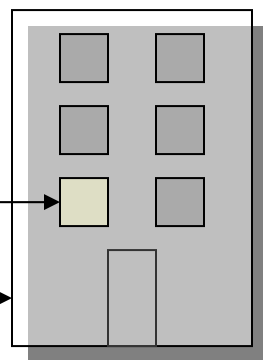
El levantamiento cartográfico se basó en identificar elementos que describen todo tipo de estructura localizada en el territorio. Las estructuras señaladas como **edificaciones** se clasifican según el uso preferente a que están destinadas con sus respectivas subdivisiones (**unidades**).

Edificación

Estructura sólida independiente destinada a diversos usos y actividades de las personas. La clasificación de las edificaciones se realiza mediante una codificación de los usos relevantes identificados en el levantamiento visual de la estructura (Anexo 2).

Unidades

Parte de la edificación destinada a diversos usos y actividades de las personas. La clasificación de las unidades se realiza mediante una codificación de los usos relevantes identificados en el levantamiento visual de las unidades (Anexo 3).



En una edificación pueden existir muchas unidades. El ejemplo más característico lo constituyen los edificios como **edificación** y sus apartamentos como **unidades**. Otro caso lo constituyen las Plazas Comerciales como **edificaciones** y los locales como **unidades**. En el caso de las construcciones horizontales es posible tener más de una unidad destinada a un mismo servicio por cada institución. A modo de ejemplo, un centro educativo puede tener más de una unidad destinada a la educación.

Las edificaciones o estructuras se agrupan bajo un criterio de clasificación del uso del suelo tomando en cuenta los conceptos siguientes:

Espacio/Lugar

Espacio territorial destinado a la actividad agrícola, forestal, ganadera e infraestructura.

Establecimiento

Edificación o unidad edificada, destinada al uso de actividades económicas.

Centro

Edificación o unidad edificada, destinada a actividades relacionadas con la educación, salud, servicios públicos y sociales.

METODOLOGÍA

La metodología implementada para el cumplimiento de los objetivos propuestos, se desarrolla en base a la obtención de tres productos sustentados en cinco actividades:

PRODUCTO 1: Base digital cartográfica, base de datos en formato de sistemas de información geográfica, con las diferentes capas de información y atributos que componen el mapa base digital:

- **División administrativa:** Región, provincia, municipio, distrito municipal, sección, barrio/paraje.
- **Manzana:** Polígono de la trama urbana delimitado entre calles y/u otros elementos.
- **Ejes de calles:** Tramo lineal vial, con atributos de nombres y alturas de numeración, sentido vial, además de su jerarquía.
- **Áreas verdes:** Polígonos identificando la localización de las áreas comunes o acceso público relevantes de las zonas urbanas (formales o baldíos).
- **Hidrografía:** Redes pluviales naturales o artificiales existentes en el espacio geográfico en estudio, considerando su jerarquía.
- **Edificación:** Estructura sólida independiente destinada a diversos usos y actividades de las personas. Es importante señalar que esta capa de información será implementada al final del proyecto y no se considera como un producto de esta etapa.
- **Tabla censal:** Base de datos con la información por manzana de todas las variables del censo sobre persona, hogar y vivienda.
- **Tabla de uso del suelo:** Base de datos que considera la información recopilada en el terreno, basada en la toponimia, que permite obtener el tipo de edificación, tabla de nombres de calles, directorio de actividades (código CIU) y maestro de direcciones.

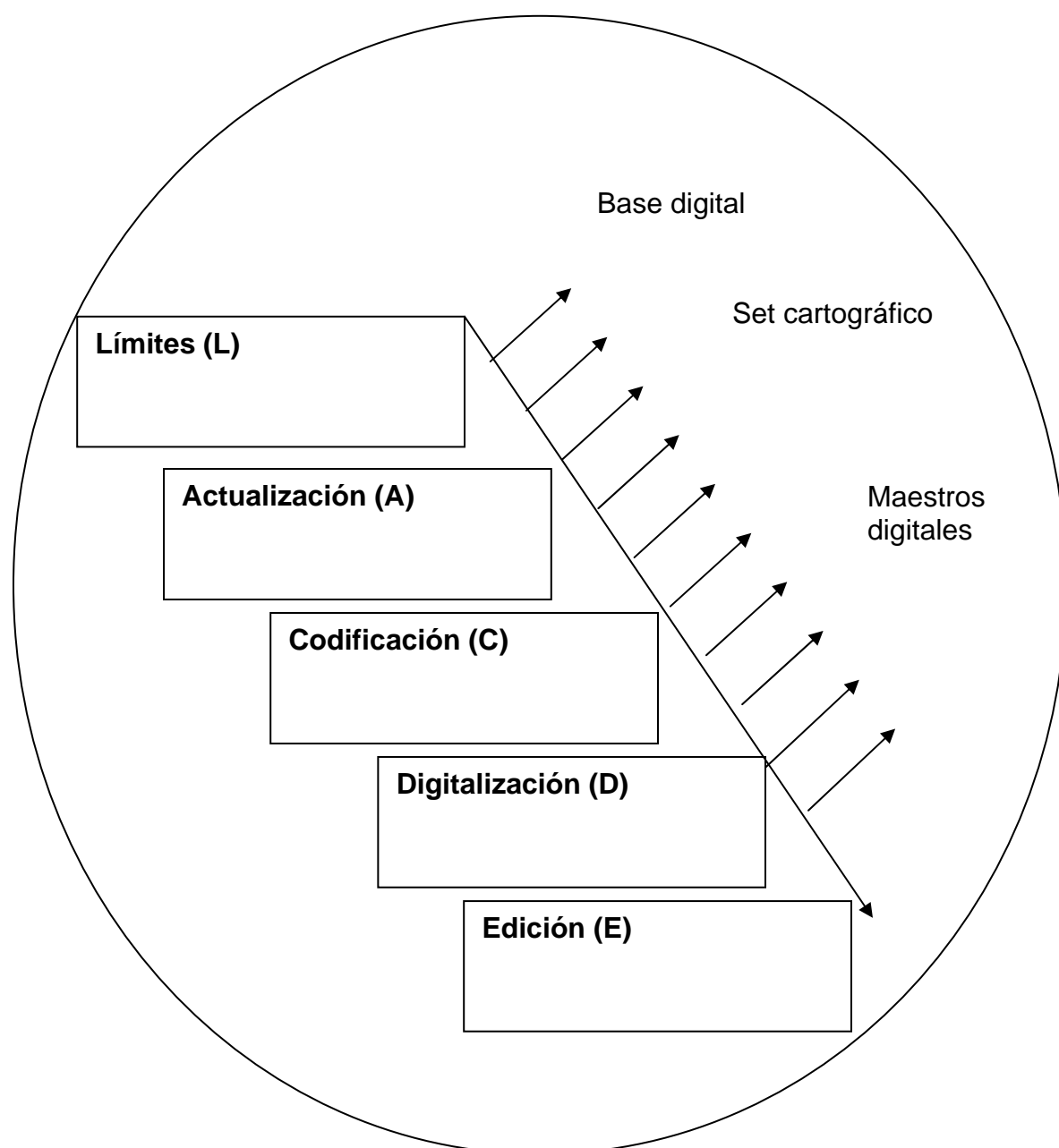
PRODUCTO 2: Set cartográfico, mapas análogos con información en diferentes escalas gráficas y formatos.

Se dividen en dos grandes grupos:

- Mapas base
- Mapas temáticos

PRODUCTO 3: Maestros digitales, bases de datos alfanuméricos con información relevante de direcciones, actividades y equipamiento, presentados en formatos:

- Digital
- Impreso



Las actividades que sustentan los productos cartográficos indicados, son las siguientes:

ACTIVIDAD 1: Actualización de límites (L): Actividad que tiene como objetivo la delimitación de la estructura política administrativa del país, partiendo de la provincia, municipio, distrito municipal, sección, barrio, sub-barrio y paraje. Las tareas involucradas en esta actividad son las siguientes:

- Revisión de leyes y resoluciones
- Representación gráfica en la base cartográfica
- Asignación de códigos sobre división territorial
- Delimitación, actualización y verificación de campo

ACTIVIDAD 2: Actualización cartográfica (A): Actividad que tiene como objetivo generar el levantamiento y actualización en terreno de la trama de calles, edificaciones y equipamiento (urbano y rural). El levantamiento cartográfico se realiza mediante la apreciación *visual* de los diferentes usos de las edificaciones, sin la inspección interna de las estructuras y unidades registradas. Las tareas involucradas en esta actividad son las siguientes:

- Levantamiento y georreferenciación de ejes viales y puntos de control
- Levantamiento de edificaciones y atributos (ver anexos)
- Supervisión y control de calidad
- Transcripción del levantamiento sobre la Base cartográfica (simbología)
- Revisión, empalme y levantamiento de terreno

ACTIVIDAD 3: Codificación (C): Actividad que tiene como objetivo la codificación de las manzanas (número único), el traspaso de la información de terreno a una estructura de fichas codificadas, con una posterior digitación y pareo entre los códigos del levantamiento con manzanas del censo del año 2002. Las tareas involucradas en esta actividad son las siguientes:

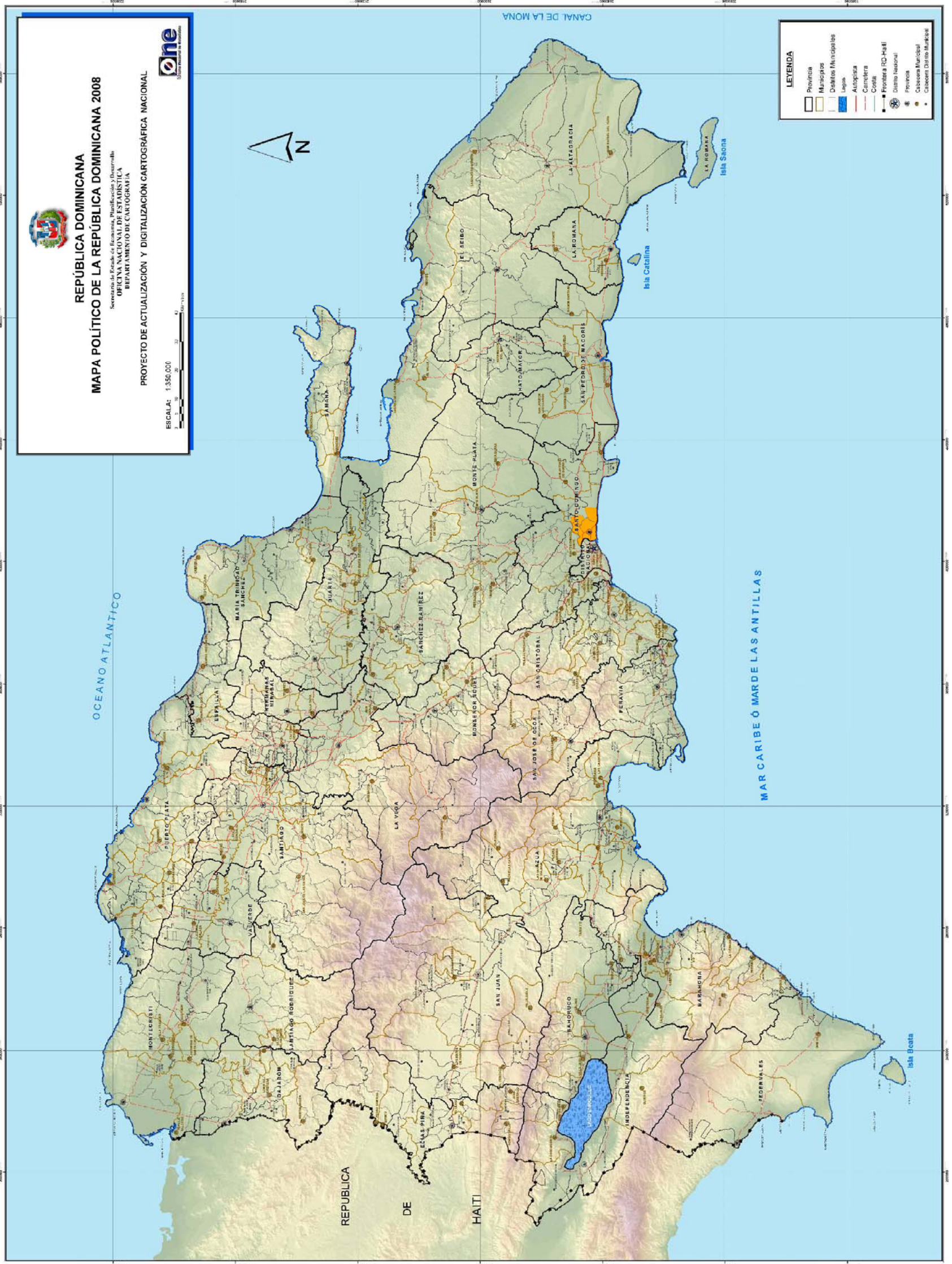
- Numeración de manzanas y codificación de edificaciones (ver anexos)
- Poblamiento de atributos normalizados
- Digitación de fichas
- Pareo de códigos censales 2002 vs. 2006
- Revisión

ACTIVIDAD 4: Digitalización (D): Actividad que tiene como objetivo realizar el traspaso de la información gráfica a formato digital, con las estandarizaciones de bases de datos y georreferenciación definidas en el proyecto de actualización cartográfica, además del enlace con las bases de datos censales y fichas del levantamiento del año 2006. Las tareas involucradas en esta actividad son las siguientes:

- Elaboración de la georreferenciación
- Desarrollo de interpretación de vectorización
- Generación de empalme
- Creación de topología
- Generación de vínculos con base de datos de uso de suelo
- Generación de número único
- Generación de vínculos con base de datos censal
- Control de calidad de la digitalización

ACTIVIDAD 5: Edición (E): Actividad que tiene como objetivo generar todos los ajustes digitales y controles de estandarización de los datos, de forma tal que queden como insumos para la plataforma final de la cartografía y aplicaciones informáticas. Las tareas involucradas en esta actividad son las siguientes:

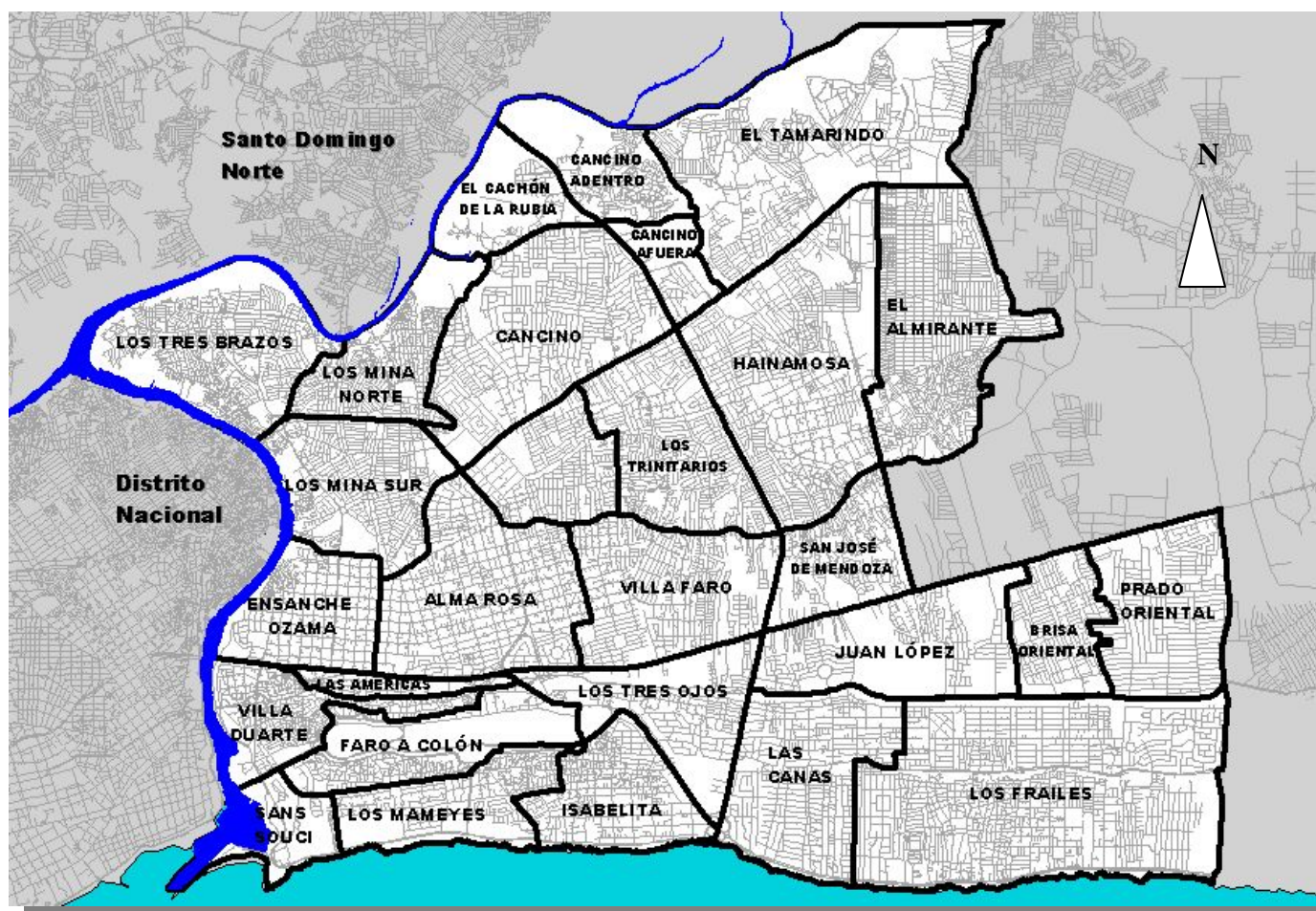
- Normalización digital de la base de datos
- Generación de metadata
- Control de calidad de la edición





CARACTERÍSTICAS ZONA URBANA DE SANTO DOMINGO ESTE

SANTO DOMINGO ESTE



En la figura se pueden observar los 28 barrios de Santo Domingo Este y su contexto urbano

1.- UBICACIÓN GEOGRÁFICA:

El municipio de Santo Domingo Este es uno de los municipios que componen la provincia de Santo Domingo. Está ubicado al este del Distrito Nacional, separado por el río Ozama. Ocupa un tercio de la Provincia; limita al Este con los municipios de San Antonio de Guerra y Boca Chica, al Norte con el municipio de Santo Domingo Norte, al Oeste con el Distrito Nacional y al Sur por el Mar Caribe.

2.- EXTENSIÓN TERRITORIAL:

Santo Domingo Este tiene un área de 73.96 km². con una densidad de 6,500.12 personas por km². Es la segunda de mayor densidad demográfica del país después del Distrito Nacional y la tercera en tamaño, constituyendo el 6% del territorio nacional.

3.- ANTECEDENTES HISTÓRICOS:

En las postrimerías del siglo XV se erigieron en la Isla Española las primeras viviendas coloniales de todo el Continente Americano. Estas primeras casas, producto de una necesidad apremiante de alojamiento para conquistadores e inmigrantes, fueron levantadas en el marco de centros urbanos fundados por el gran almirante y por su hermano Bartolomé Colón. Así cobraron vida los poblados de La Isabela, Concepción de La Vega y Santo Domingo de Guzmán, este último en su asiento original en la margen oriental del río Ozama.

En 1502 llegó a Santo Domingo el Comendador Mayor de la orden de Alcántara, Fray Nicolás de Ovando. Este es elegido para trasladar la sede de la villa a la ribera occidental del río Ozama; lo que hoy es la ciudad de Santo Domingo o Distrito Nacional.

Desde 1975 gente de la zona oriental de Santo Domingo venía promoviendo la idea de convertirla en una zona autónoma en términos de administración municipal. En 1984 se introdujo al Congreso Nacional el primer proyecto de ley con mira a crear la provincia de Santo Domingo Oriental, lo cual sucedió definitivamente el 16 de octubre de 2001. Fue separada del Distrito Nacional por ley y nombrada como Santo Domingo, dividida en varios municipios y distritos municipales. El municipio de Santo Domingo Este, tal cual lo establece la Ley 163 es el municipio cabecera de la provincia de Santo Domingo.

4.- RELIEVE:

El municipio de Santo Domingo Este comprende una porción del Llano Costero del Caribe o Llanura Oriental.

5.- HIDROGRAFÍA:

El municipio de Santo Domingo Este tiene como límite administrativo al Oeste y Norte el río Ozama en una extensión aproximada a 17 Km².

6.- CLIMA:

El clima que presenta este municipio es del tipo Tropical Húmedo de Sabana, cuya temperatura promedio es de 26,1 grados Celsius y una precipitación promedio de 1,500 mm/año.

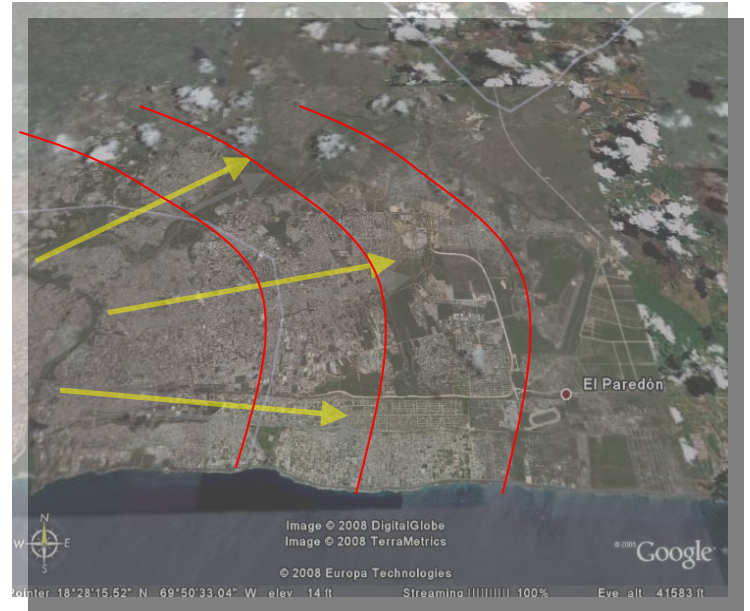
7.- DISTRIBUCIÓN POBLACIONAL

El municipio de Santo Domingo Este posee en la actualidad un 45% de su área administrativa utilizada por actividades urbanas, de las cuales un 90% corresponde a viviendas.

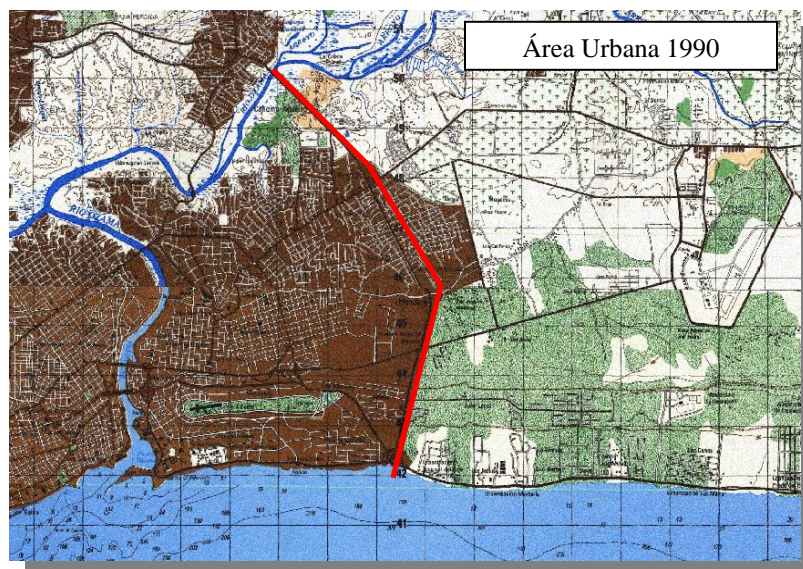
En la imagen adjunta se aprecia el desplazamiento poblacional el cual se ha ido expandiendo en dirección oeste-este desde el eje del río Ozama (flechas amarillas), destacándose en el proceso tres hitos en las últimas décadas, los que se asimilan a anillos concéntricos cuyos límites son:

- 1) Anillo antes del 1990: circunvalación Charles de Gaulle
- 2) Anillo 1990 – 2000: Avenida El Progreso
- 3) Anillo 2000 – 2006: Base Aérea

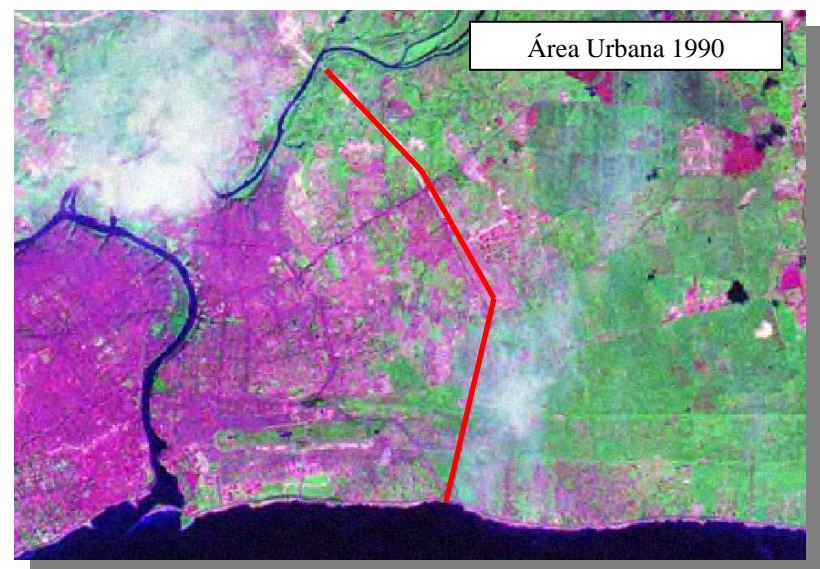
En el año 1990 este municipio tenía aproximadamente 37,6 km² de superficie urbana, situación que se aprecia en las imágenes abajo presentadas, donde se define con claridad el límite de la expansión urbana: la circunvalación Charles de Gaulle (línea roja).



Fuente: Imagen capturada desde Google earth 2008.

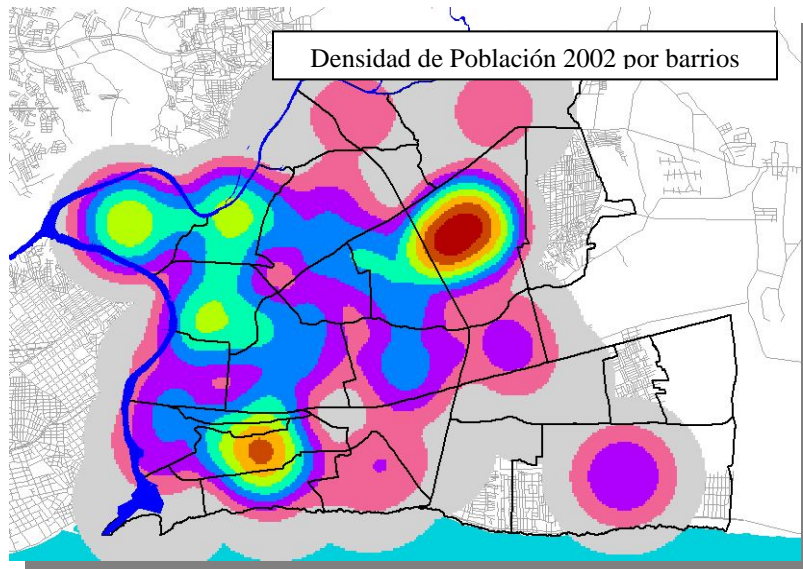


Fuente: Hoja topográfica 1988. ICM. En café zona urbana.

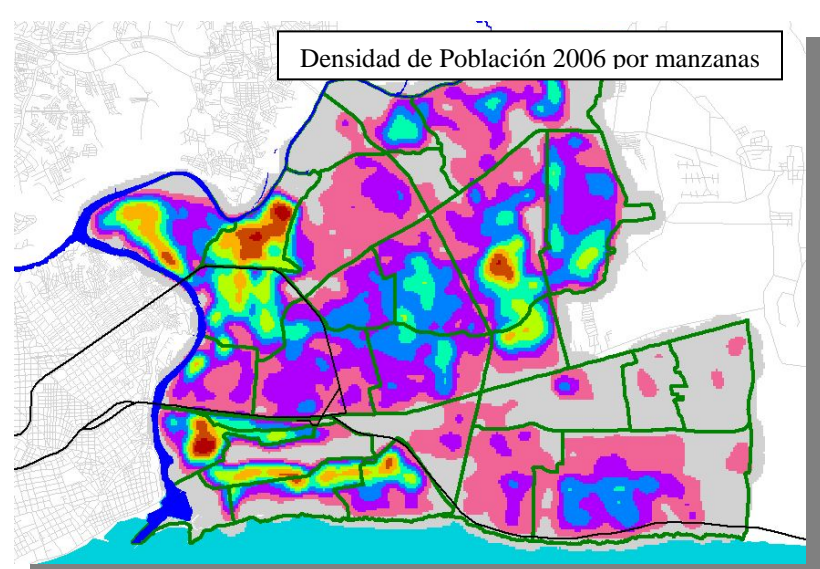


Fuente: Imagen Landsat 1990. NASA. En colores magenta zonas urbanas y en colores verdes zonas rurales.

En el período 1990-2002 la población continuó su desplazamiento hacia el Este, destacándose principalmente una mayor concentración en el barrio Hainamosa. Para el año 2006 el fenómeno de expansión se incrementó a un 100% respecto al 1990 en el área urbana, el cual registra una superficie de 73.1 km², equivalente a un consumo de uso de suelo de 2.2 km² anuales en 16 años.

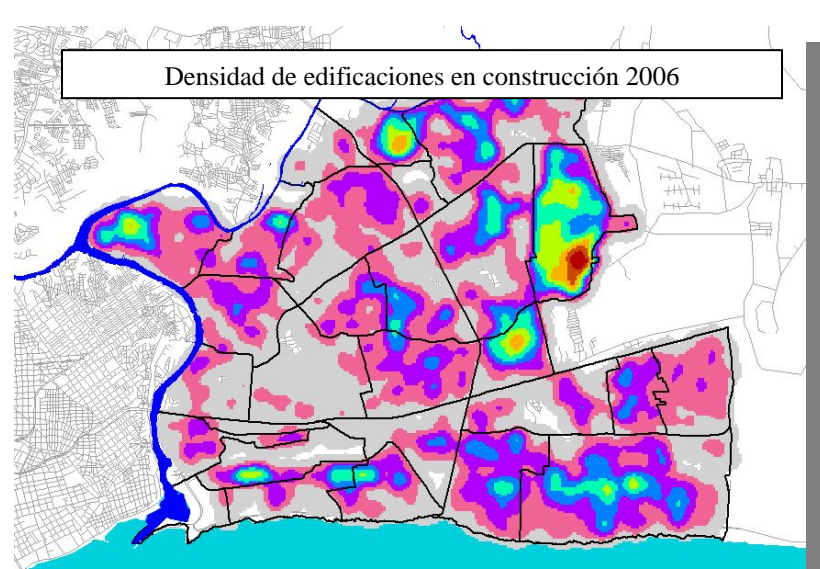


Fuente: Elaboración propia en base a cartografía digital y levantamiento de campo 2006. ONE.



Fuente: Elaboración propia en base a cartografía digital y levantamiento de campo 2006. ONE.

En la imagen adjunta se aprecia la concentración de construcciones destinadas a viviendas en el año 2006, situación que demuestra la expansión en dirección Este, presión intensa en la periferia del municipio, principalmente ligada a los barrios El Almirante, Mendoza, Los Tres Brazos y zona del borde costero.

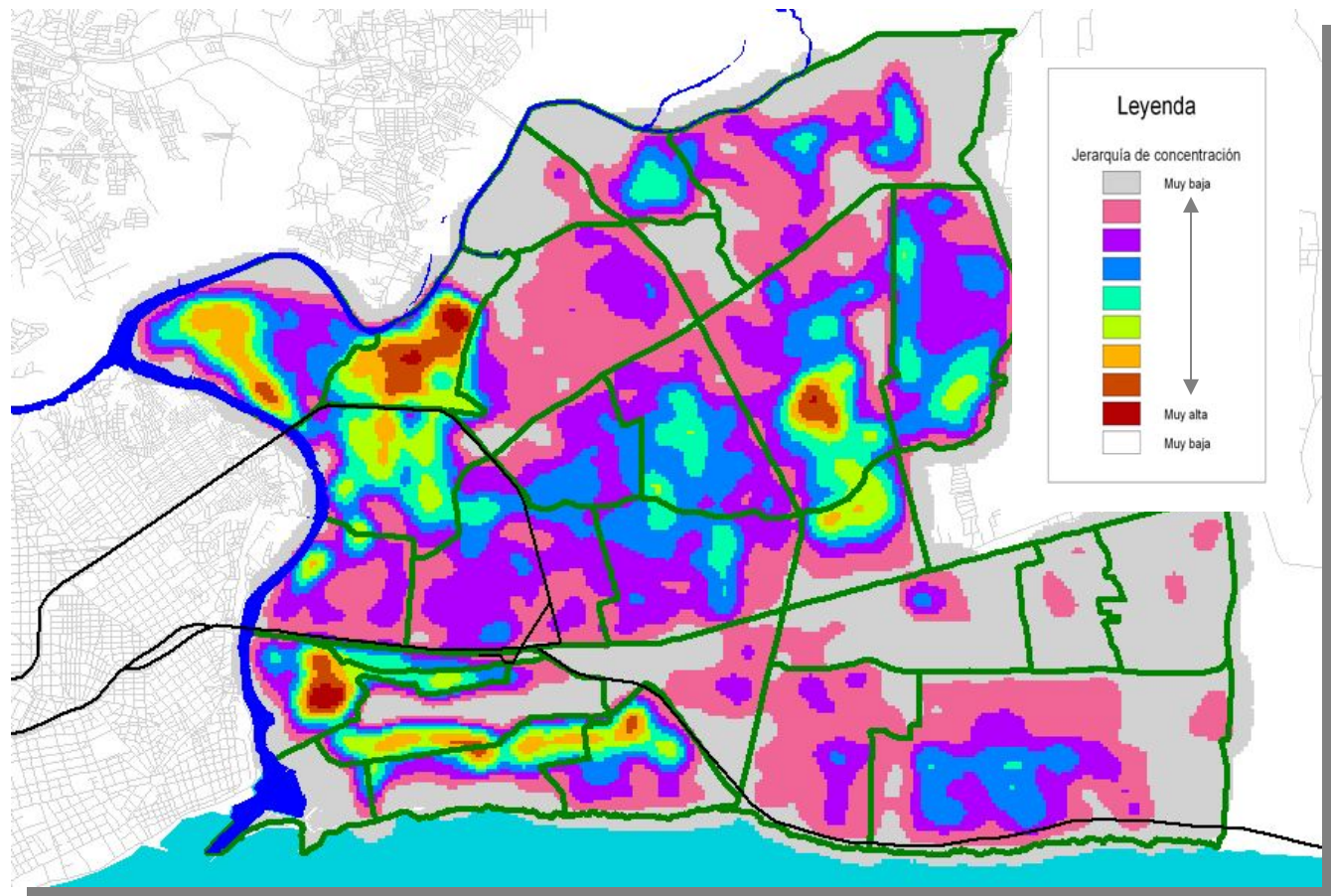


Fuente: Elaboración propia en base a cartografía digital y levantamiento de campo 2006. ONE.

8.- USOS DE SUELO:

Concentración de viviendas

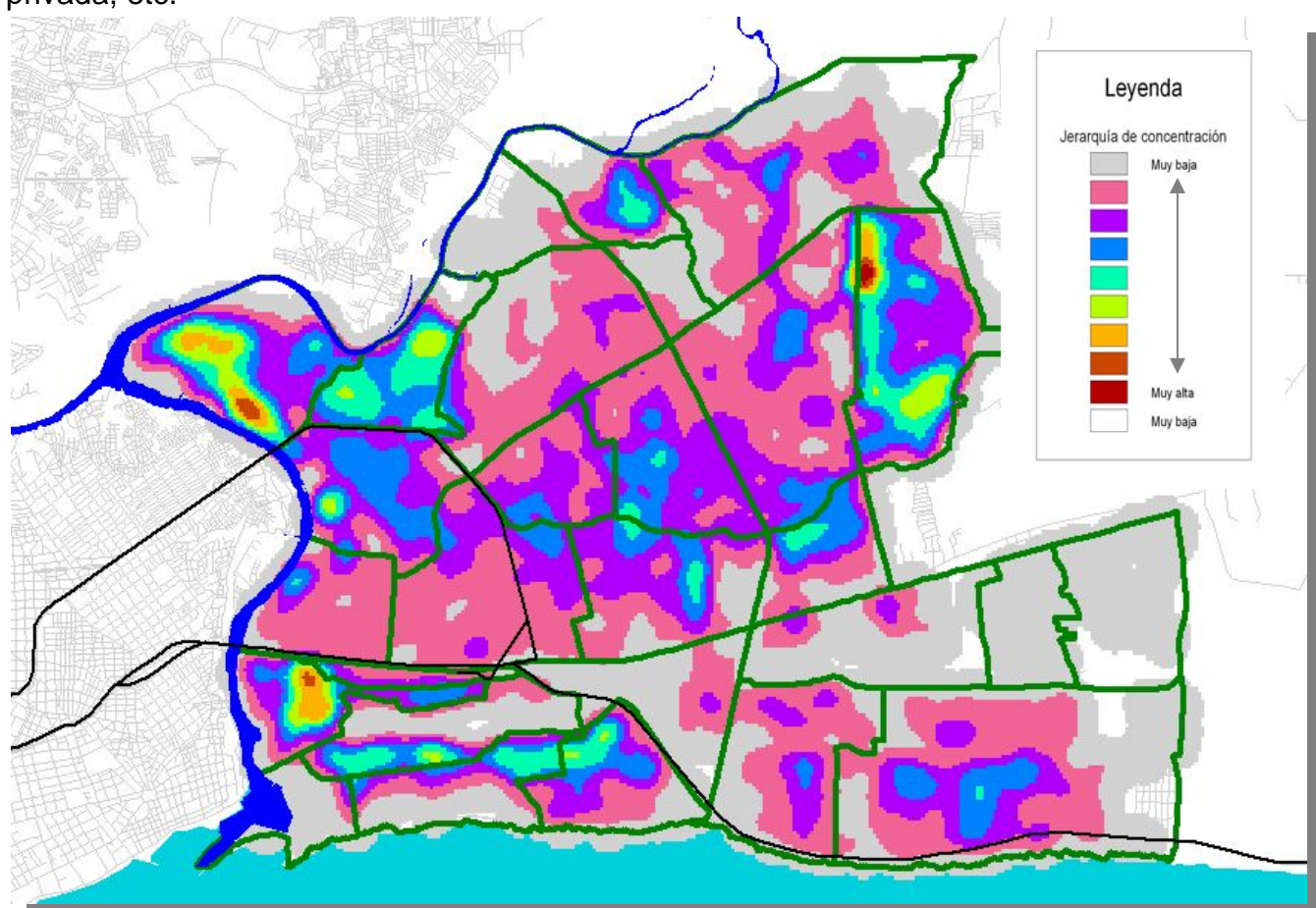
La siguiente figura muestra la concentración de unidades edificadas por km² destinadas a la actividad de viviendas en la ciudad. Las categorías utilizadas fueron principalmente viviendas independientes y colectivas.



Fuente: Levantamiento de campo, diciembre de 2006. Departamento de Cartografía. Oficina Nacional de Estadística.

Concentración de comercios y servicios

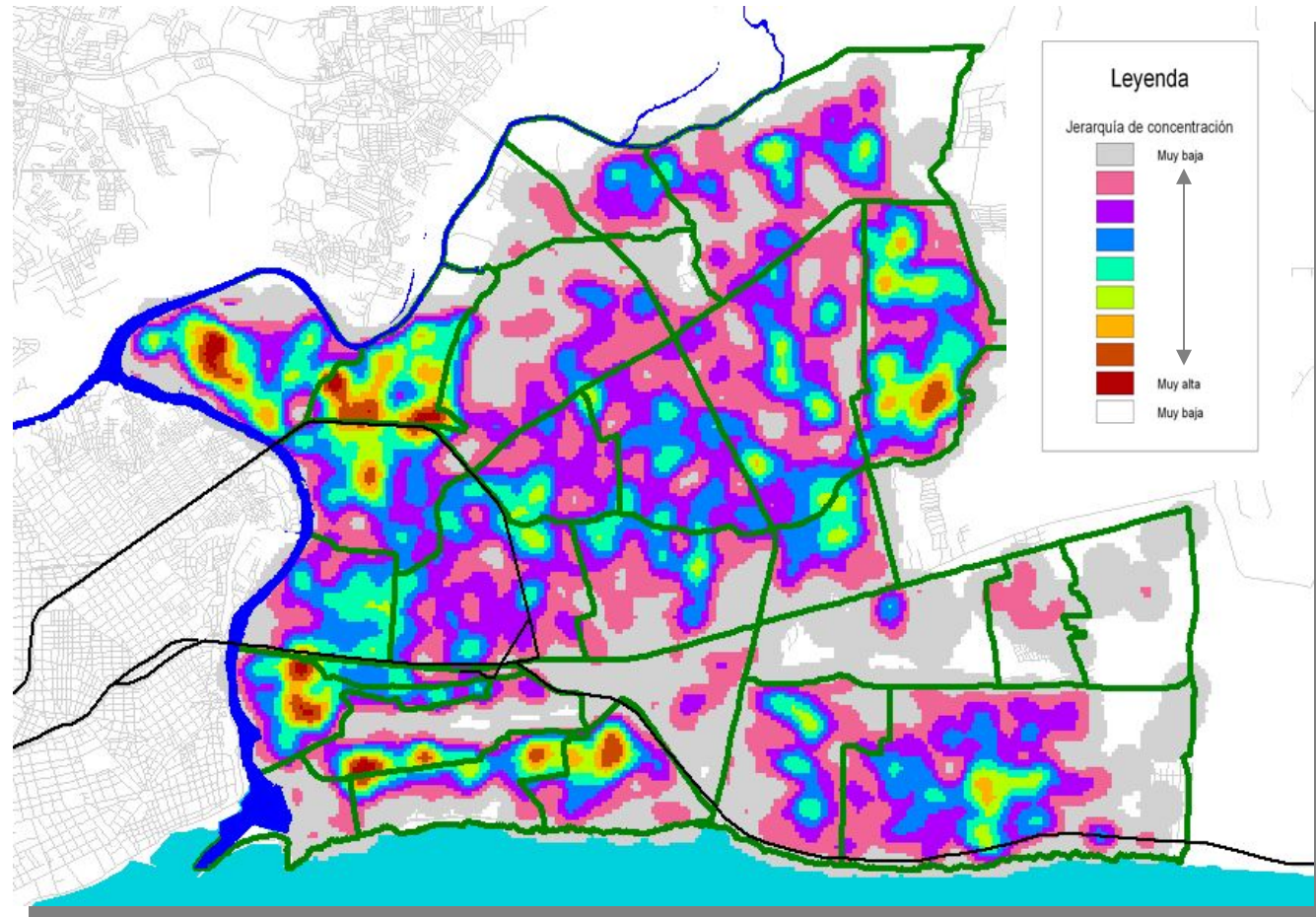
La siguiente figura muestra la concentración de unidades edificadas por km² destinadas a las actividades de comercios y servicios en la ciudad. Las categorías utilizadas fueron principalmente: tiendas, agencias, finanzas, oficinas, educación privada, etc.



Fuente: Levantamiento de campo, diciembre de 2006. Departamento de Cartografía. Oficina Nacional de Estadística.

Concentración de instituciones y servicios públicos, ONG y otros

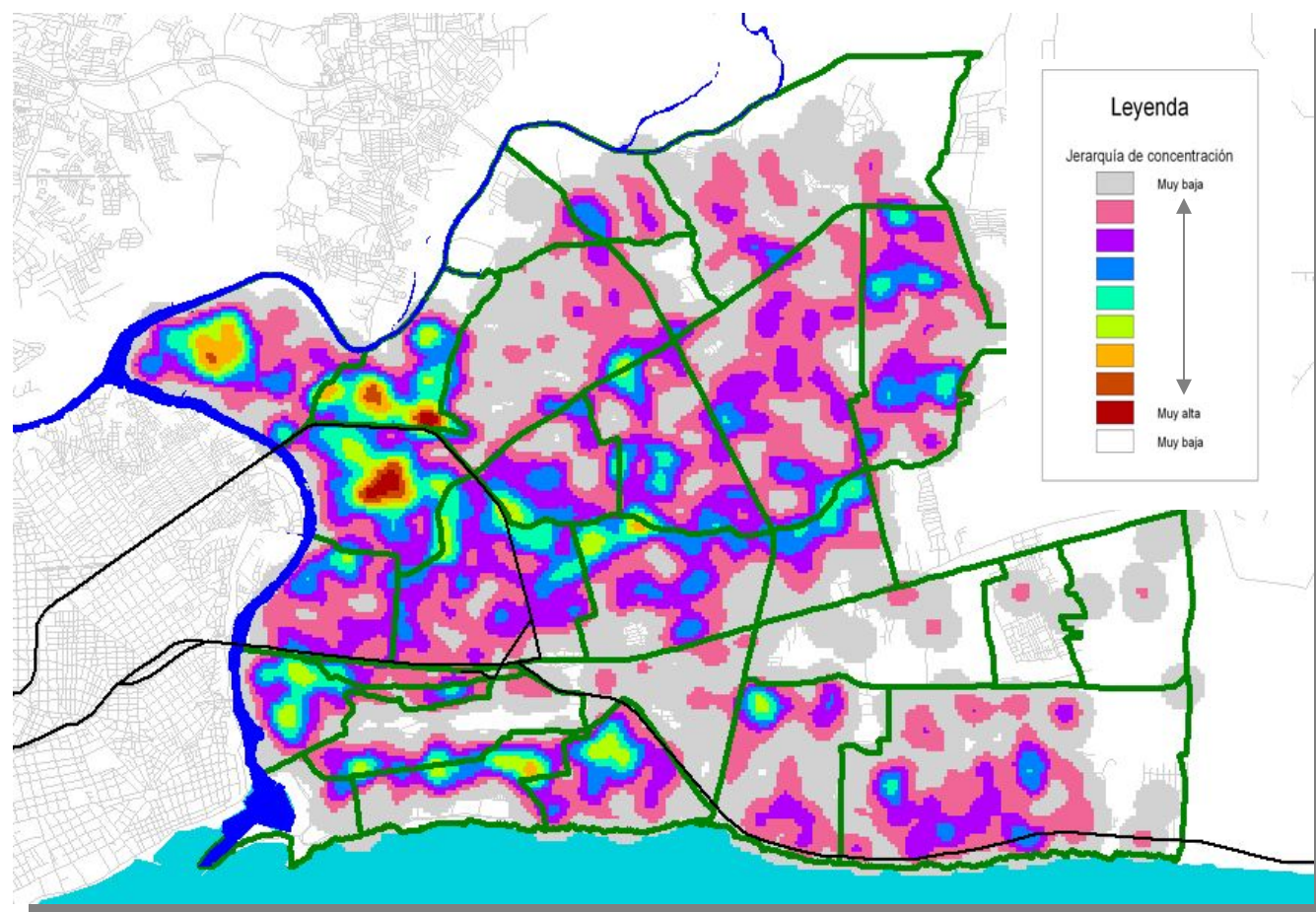
La siguiente figura muestra la concentración de unidades edificadas por km² destinadas a las actividades públicas. Las categorías utilizadas fueron principalmente: instituciones y servicios del Estado (educación, defensa, salud, partidos políticos, asociaciones, iglesias, etc.)



Fuente: Levantamiento de campo, diciembre de 2006. Departamento de Cartografía. Oficina Nacional de Estadística.

Concentración de industrias y talleres

La siguiente figura muestra la concentración de unidades edificadas por km² destinadas a las actividades de industrias y talleres. Las categorías utilizadas fueron principalmente: fábricas, industrias, talleres, etc.



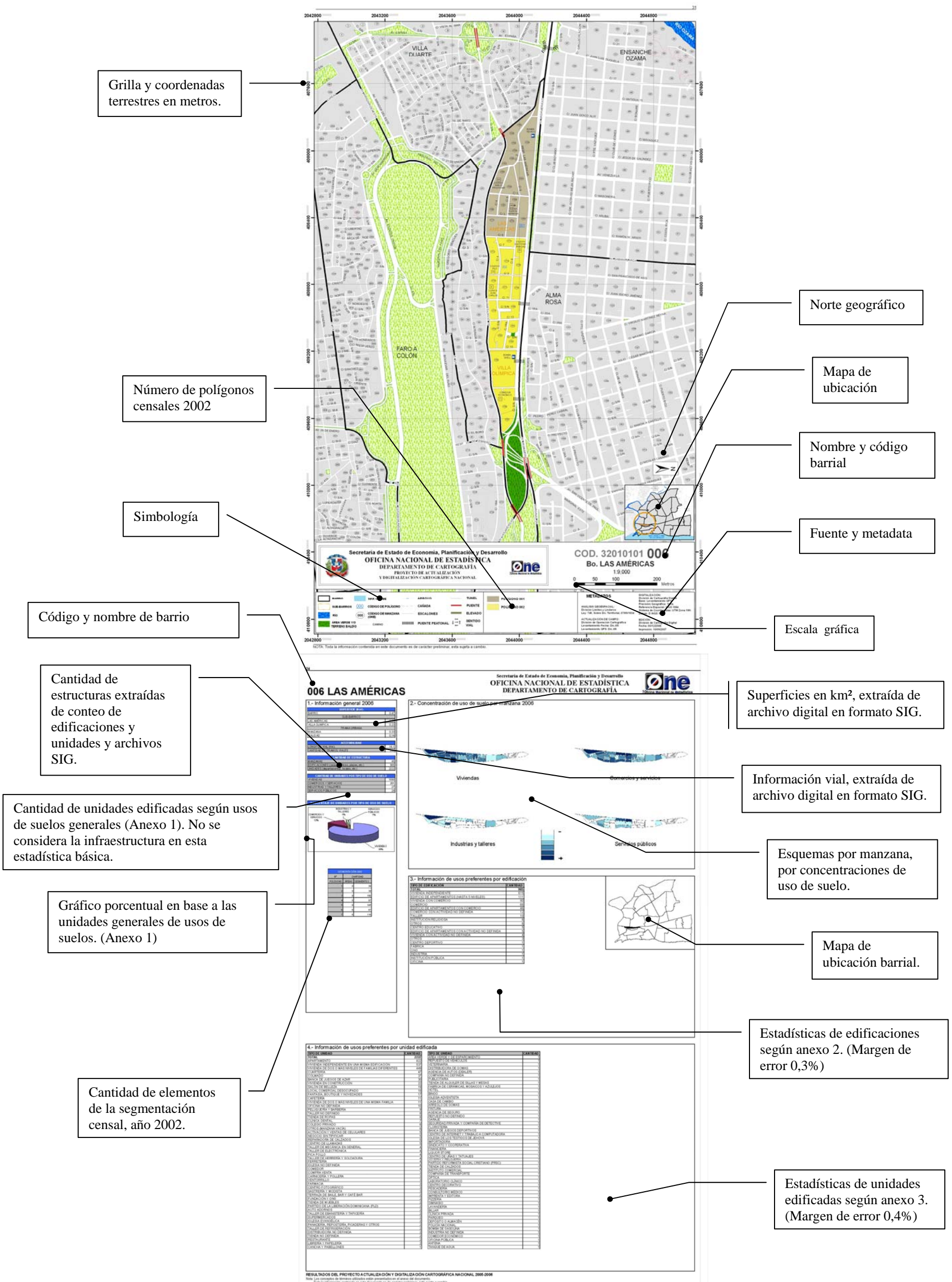
Fuente: Levantamiento de campo, diciembre de 2006. Departamento de Cartografía. Oficina Nacional de Estadística.



CARTOGRAFÍA Y ESTADÍSTICAS BARRIALES

DIAGRAMA DE LECTURA

El producto cartográfico que a continuación presentamos tiene como objetivo mostrar información por barrio, mediante un mapa base y estadísticas de edificaciones. El mapa se presenta a escala urbana considerando los siguientes elementos: trama de manzanas, nombres de calles, código único (ONE) de la manzana, hitos de referencia urbana, áreas verdes, todos actualizados al año 2006, y polígonos censales que corresponden al año 2002. Por su parte las estadísticas muestran informaciones de las edificaciones: sus unidades, datos de población, segmentación censal y distribución de usos de suelos.



LISTA DE BARRIOS Y SUB-BARRIOS/SECTORES CON SUS CÓDIGOS

Barrio	Sub-B	NOMBRE	Barrio	Sub-B	NOMBRE
001	00	Villa Duarte	012	00	Los Tres Ojos
001	01	Calero	012	01	Los Tres Ojos
001	02	Pueblo Nuevo	012	01	Reparto Los Tres Ojos
001	03	Simonico	012	02	Paraíso Oriental
001	04	Los Molinos	012	03	Residencial Madelyn I
001	05	Monumento a la Caña	012	04	Urbanización Franconia
001	06	Maquiteria	012	05	Residencial Los Tres Ojos
001	07	Villa Duarte Viejo o La Francia	012	06	Residencial Los Ángeles
002	00	Ensanche Ozama	013	00	Villa Faro
002	01	Ensanche Ozama	013	01	Villa Faro
002	02	Molinuevo	013	02	Urbanización Italia
002	03	El Dique	013	03	Savica
002	04	Oxígeno	013	04	Ralma
002	05	Ramón Matías Mella (Lengua Azul)	013	05	Urbanización Capotillo
003	00	Los Mina Norte	013	06	El Chucho
003	01	Los Cartones o San Pablo II	013	07	Anacaona
003	02	Las Frutas	013	08	Urbanización Los Alpes II
003	03	Puerto Rico	013	09	Urbanización Marlín o Higüey
003	04	Katanga	013	10	Savica Lotería I y II
003	05	La Barquita	013	11	Residencial Nuevo Sol Naciente
003	06	Vietnam	013	12	Vecinos Unidos
003	07	San Antonio	013	13	Residencial Amanda I
004	00	Los Mina Sur	013	14	Residencial Amanda II
004	01	Los Mina Viejo	013	15	Residencial Oasis
004	02	Los Mina Centro	013	16	La Esperanza o Villa Esperanza
004	03	Las Enfermeras	013	17	Savica Principal
004	04	Ámbar	013	18	Villa María Mercedes
004	05	Pidoca	013	19	Residencial Mendoza II
004	06	Ensanche Felicidad	013	20	Tito III
004	07	La Milagrosa	014	00	Mendoza
004	08	El Invi	014	01	Mendoza
004	09	Los Barrancones	014	02	Las Palmas de Alma Rosa
005	00	Alma Rosa	014	03	Mi Hogar
005	01	Jardines de Alma Rosa	014	04	Urbanización El Brisal
005	02	Reparto Patria Mella o El Hoyo	014	05	Urbanización Hamarap
005	03	Alma Rosa II	014	06	Urbanización Carolina
005	04	Reparto Alma Rosa	014	07	Residencial del Este
005	05	Alma Rosa I	014	08	Cancino
005	06	El Rosal	015	00	Cancino
006	00	Las Américas	015	01	Altos de Cancino
006	01	Las Américas	015	02	Residencial Amapola
006	02	Villa Olímpica	015	03	Vista Hermosa
007	00	Sans Soucí	015	04	Colina del Este
007	01	Sans Soucí	015	05	Urbanización Real Cancino
008	00	Los Tres Brazos-Jardines del Ozama	015	06	Urbanización Lucerna
008	01	Los Tres Brazos-Jardines del Ozama	015	07	Prados del Cachón
008	02	Génesis	015	08	Residencial Idalia
008	03	Cerros del Ozama	015	09	Residencial Oriente
008	04	Ramón Matías Mella	015	10	Residencial Lomisa
008	05	Moisés	015	11	Cabirma del Este
008	06	Jardines del Ozama I	016	00	Los Trinitarios
008	07	Jardines del Ozama II	016	01	Los Trinitarios
008	08	Las Lilas	016	02	Cancino I
008	09	Los Multis	016	03	Cancino II
008	10	Ribera del Ozama	016	04	Luz de Luna
008	11	Canta La Rana o Sto. Tomas de Aquino	016	05	Juan Pablo Duarte
008	12	Mil Flores	016	06	Narcisa
008	13	Francisco del Rosario Sánchez	016	07	Urbanización Sol Naciente
008	14	Mirador del Ozama	016	08	Urbanización Isabel
009	00	Faro a Colón	016	09	Mi Sueño
009	01	Residencial Flor del Faro	016	10	Las Estrellas
009	02	Parque del Este III	016	11	Residencial Oriente
009	03	Mirador del Este	016	12	Residencial Bello Campo
009	04	Parque del Este I	016	13	Mandinga
009	05	Boulevard del Faro	016	14	Residencial Inés o Villa Faro
009	06	La Tablita	016	15	Los Alpes
010	00	Los Mameyes	016	16	La Campana
010	01	Los Mameyes	017	00	El Cachón de la Rubia
010	02	Parque del Este II	017	01	El Cachón de la Rubia
010	03	Urbanización Brisas del Mar	017	02	Residencial Don Oscar
010	04	Los Coquitos	018	00	Cancino Afuera
010	05	Residencial Acuario	018	01	Cancino Afuera
010	06	Residencial Mar Azul	018	02	Belleza de los Altos o Residencial Don Miguel
011	00	Isabelita	018	03	Canaán
011	01	Los Farallones	019	00	Cancino Adentro
011	02	Urbanización Antare	019	01	Cancino Adentro
011	03	Isabelita I	019	02	Paraíso
011	04	Ensanche Isabelita II			

LISTA DE BARRIOS Y SUB-BARRIOS/SECTORES CON SUS CÓDIGOS

Barrio	Sub-B	NOMBRE	Barrio	Sub-B	NOMBRE
020	00	El Tamarindo	026	07	Villa Esfuerzo
020	01	El Tamarindo	026	08	El Mango
020	02	Real Tamarindo o Los Rosales	026	09	La Caña
020	03	Urbanización Flor del Tamarindo	026	10	Las Enfermeras
020	04	John F. Kennedy	026	11	Los Restauradores
020	05	Margara	026	12	John F. Kennedy
020	06	Residencial Paseo de las Rosas	026	13	Ramón Matías Mella
020	07	Tamarindo Adentro	026	14	Urbanización Buenaventura
020	08	Villa Tropicalia	026	15	Residencial Los Corales
020	09	Perla Antillana	026	16	Brisas del Este
020	10	Villa Liberación	027	00	Los Frailes
020	11	Proyecto José Fco. Peña Gómez	027	01	Los Frailes
020	12	Urbanización Las Acacias	027	02	Urbanización Marbella III
021	00	San José de Mendoza	027	03	Barrio Nuevo
021	01	Buenaventura	027	04	Los Frailes II
021	02	Brisas de la Charles	027	05	Kilómetro 11
021	03	Residencial Reyoli	027	06	San Bartolo
021	04	Residencial Nancy Nabesha	027	07	Residencial Las Américas
021	05	Residencial Clarinel	027	08	Kilómetro 12
021	06	Residencial Monti I	027	09	Respaldo Caribe o San Bartolo
021	07	Residencial María Salomé	027	10	Francisco del Rosario Sánchez
021	08	Los Coquitos	027	11	Los Molinos
021	09	Brisas de Mendoza	027	12	Urbanización Argentina
022	00	Prado Oriental	027	13	Marbella II
022	01	Residencial Altagracia II	027	14	Notificación del Este
022	02	Prado Oriental I	027	15	Las Flores
022	03	Prado Oriental II	027	16	Residencial Invi-Dorex
022	04	Prado Oriental III	028	00	Las Canas
022	05	Residencial Radiante Amanecer	028	01	Kilómetro 10
022	06	Residencial Los Maestros	028	02	Corales del Sur
022	07	M.O I	028	03	Tropical del Este
022	08	M.O II	028	04	Los Frailes I
022	09	Residencial Los Leones	028	05	Urbanización Arismar
023	00	Brisa Oriental	028	06	Brisas del Este
023	01	Residencial Altagracia I	028	07	Villa Eloisa
023	02	Residencial Brisa Oriental I			
023	03	Residencial Brisa Oriental II			
023	04	Residencial Brisa Oriental III			
023	05	Residencial Brisa Oriental IV			
023	06	Residencial Brisa Oriental V			
023	07	Residencial Brisa Oriental VI			
023	08	Residencial Brisa Oriental VII			
024	00	Juan López			
024	01	Residencial La Moneda			
024	02	Residencial Los Triunfadores			
024	03	Residencial Regina			
024	04	Residencial Nuevo Amanecer			
024	05	Residencial Josué			
024	06	Residencial Praderas Oriental			
024	07	Residencial Amarilis III			
024	08	Residencial Amarilis IV			
024	09	Residencial Mirador del Este			
025	00	Hainamosa			
025	01	Hainamosa			
025	02	Respaldo Villa Carmen			
025	03	Mendoza			
025	04	Invivienda			
025	05	Villa Esperanza			
025	06	Ciudad de los Trabajadores			
025	07	Eugenio María de Hostos			
025	08	Los Trinitarios II			
025	09	Issfapol			
025	10	Los Molinos			
025	11	Villa Carmen			
025	12	Invimosa			
025	13	Ana Teresa Balaguer			
025	14	Los Pinos			
025	15	Zona Franca de Hainamosa			
025	16	Invi Cea			
026	00	El Almirante			
026	01	Ciudad del Almirante			
026	02	Batey Monserrat			
026	03	La Corporánea			
026	04	Almirante II o Los Solares			
026	05	Las Toronjas			
026	06	El Progreso			

001 VILLA DUARTE

1.- Información general 2006

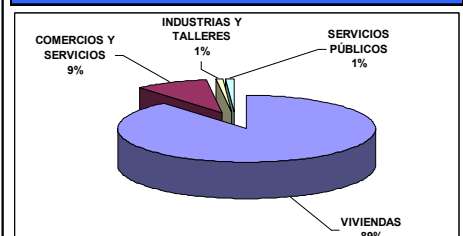
SUPERFICIE (Km ²)	
BARRIO	1.64
SUB-BARRIOS	
CALERO	0.27
PUEBLO NUEVO	0.17
SIMONICO	0.04
LOS MOLINOS	0.15
MONUMENTO A LA CAÑA	0.25
MAQUITERIA	0.32
VILLA DUARTE O LA FRANCIA	0.43
TRAMA URBANA	
MANZANAS	1.19
VIALIDAD	0.45

ACCESIBILIDAD	
LONGITUD VIAL (Km)	56.1
CANTIDAD DE TRAMOS VIALES	1154

CANTIDAD DE ESTRUCTURA	
MANZANAS	352
EDIFICACIONES (casas, edificios, plazas, etc.)	6185
UNIDADES (departamentos, locales, etc.)	10992

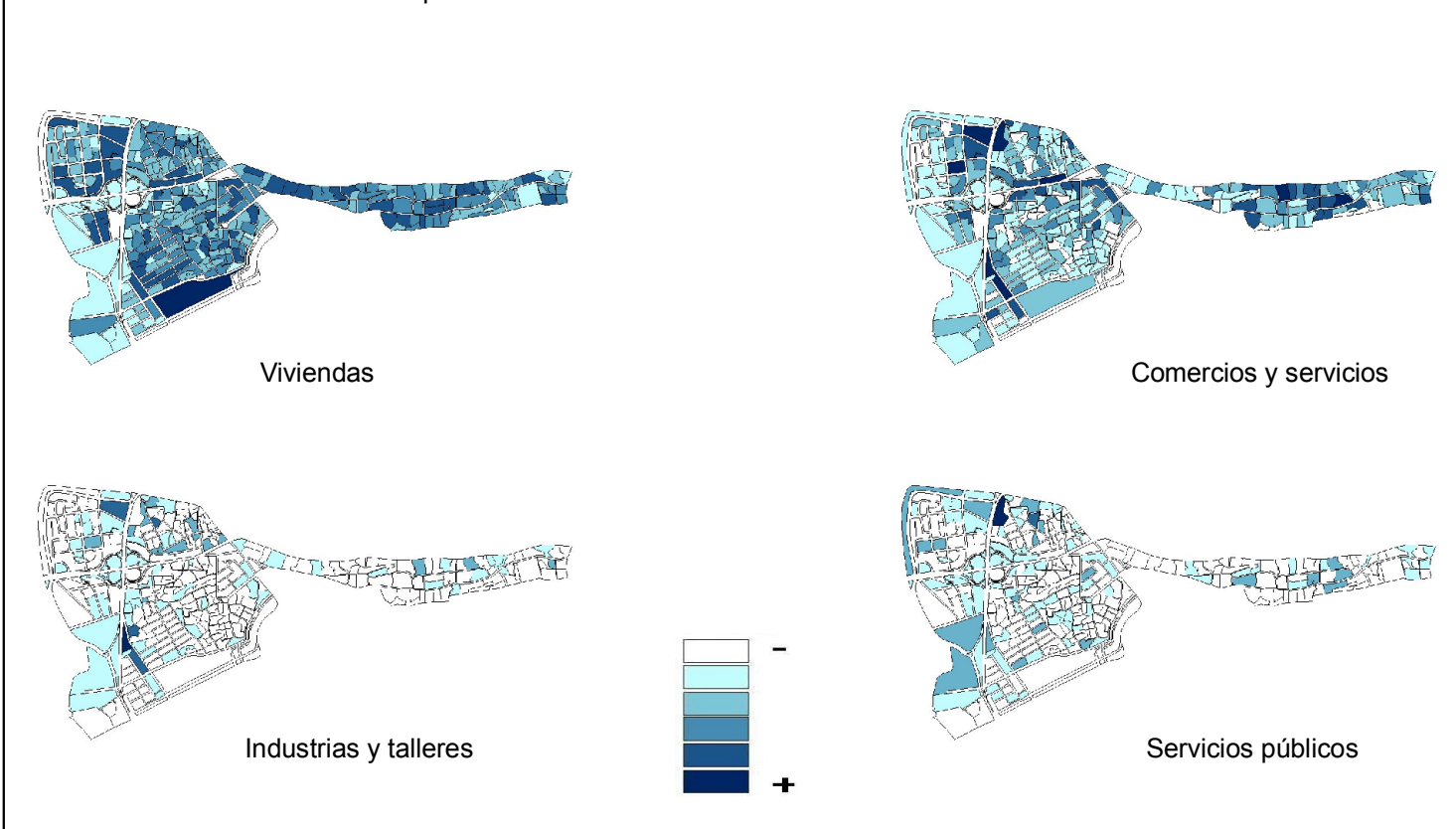
CANTIDAD DE UNIDADES POR TIPO DE USO DE SUELO	
VIVIENDAS	9723
COMERCIOS Y SERVICIOS	984
INDUSTRIAS Y TALLERES	98
SERVICIOS PÚBLICOS	120

PORCENTAJE DE UNIDADES POR TIPO DE USO DE SUELO



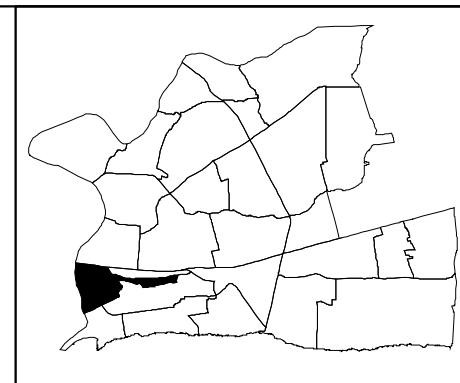
SEGMENTACIÓN 2002		
Nº	CANTIDAD	
POLIGONO	ÁREAS	SEGMENTOS
1	11	130
2	9	66
3	9	59
4	9	83
5	8	94
6	10	71
7	7	61
8	7	46
9	9	97
10	6	55
11	8	41
12	10	52
13	3	16
14	12	77
15	12	64
16	14	62
17	10	59
18	10	52
19	1	1
20	10	90
21	9	199

2.- Concentración de uso de suelo por manzana 2006



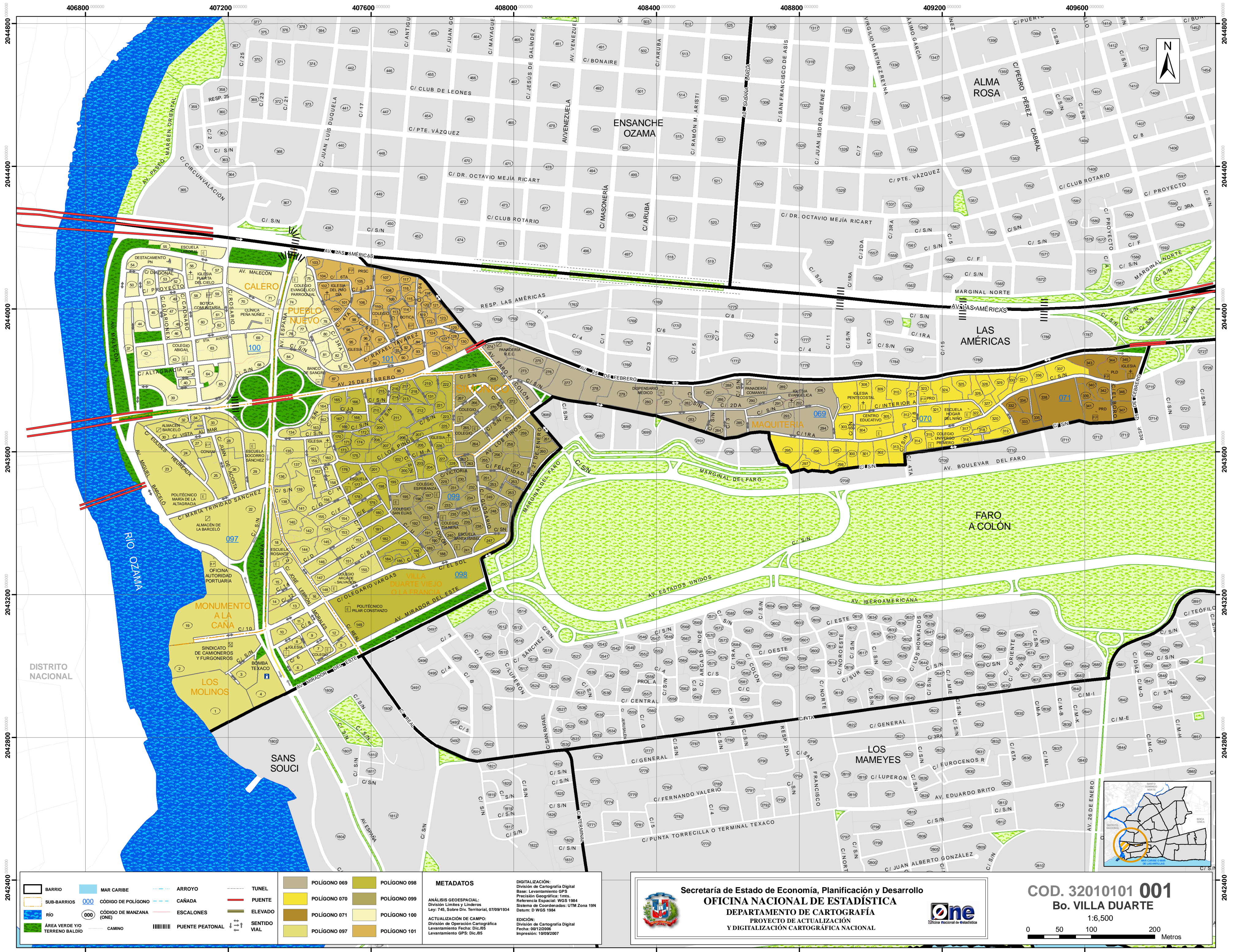
3.- Información de usos preferentes por edificación

TIPO DE EDIFICACIÓN	CANTIDAD
TOTAL	6185
VIVIENDA INDEPENDIENTE	4805
VIVIENDA CON COMERCIO	448
EDIFICIO DE APARTAMENTOS (HASTA 5 NIVELES)	313
COMERCIO	280
EDIFICIO DE APARTAMENTOS CON COMERCIO	112
TALLER	42
CENTRO EDUCATIVO	34
INSTITUCIÓN RELIGIOSA	28
OTROS	24
COMERCIO CON ACTIVIDAD NO DEFINIDA	22
VIVIENDA CON ACTIVIDAD NO DEFINIDA	20
OTROS (MANZANA VACÍA)	18
PARTIDO POLÍTICO	10
CENTRO DEPORTIVO	8
CENTRO DE SALUD	7
EDIFICIO DE APARTAMENTOS CON ACTIVIDAD NO DEFINIDA	7
INSTITUCIÓN PÚBLICA	2
ASOCIACIÓN Y SINDICATO	1
INDUSTRIA	1
CLUB	1
EDIFICIO DE APARTAMENTOS CON ACTIVIDAD NO COMERCIAL	1
ONG	1



4.- Información de usos preferentes por unidad edificada

TIPO DE UNIDAD	CANTIDAD	TIPO DE UNIDAD	CANTIDAD	TIPO DE UNIDAD	CANTIDAD
TOTAL	10992	TALLER DE ELECTRÓNICA	7	ENVASADORA DE GAS	2
VIVIENDA INDEPENDIENTE EN UNA MISMA EDIFICACIÓN	4778	BILLAR	6	FUNDACIÓN Y ONG	2
APARTAMENTO	2282	DISTRIBUIDORA NO DEFINIDA	6	SEGURIDAD PRIVADA Y COMPAÑÍA DE DETECTIVES	2
VIVIENDA DE DOS O MÁS NIVELES DE FAMILIAS DIFERENTES	2184	REPUESTOS NO DEFINIDO	6	ESCUELA DE ARTES MARCIALES	1
CUARTERÍA	326	PESCADERÍA	5	SINDICATO Y COOPERATIVA	1
COLMADO	234	IMPORTADORA	5	BOMBA DE GASOLINA	1
BANCA DE JUEGOS DE AZAR	102	CENTRO FOTOGRÁFICO	5	VETERINARIA	1
VIVIENDA EN CONSTRUCCIÓN	102	CENTRO DE UNAS Y TATUAJES	5	TALLER DE REBOBINADO	1
SALÓN DE BELLEZA	73	POLICLÍNICA RURAL Y URBANA	4	MOLINO DE VIENTO	1
LOCAL COMERCIAL DESOCUPADO	52	PARTIDO REFORMISTA SOCIAL CRISTIANO (PRSC)	4	TALLER INDUSTRIAL	1
FANTASÍA, BOUTIQUE Y NOVEDADES	52	DISTRIBUIDORA DE GOMAS	4	AGENCIA DE VIAJES	1
PELUQUERÍA Y BARBERÍA	47	HELADERÍA	4	INDUSTRIA DE METALES	1
VIVIENDA DE DOS O MÁS NIVELES DE UNA MISMA FAMILIA	41	TALLER DE REFRIGERACIÓN	4	BIBLIOTECA PÚBLICA	1
CAFETERÍA	34	LAVANDERÍA	4	BINGO	1
COLEGIO PRIVADO	32	IGLESIA ADVENTISTA	4	IGLESIA DE LOS TESTIGOS DE JEHOVÁ	1
NEGOCIO SIN TIPIFICAR	20	REPARADORA DE CALZADOS	4	CLUB	1
IGLESIA EVANGÉLICA	19	JOYERÍA Y RELOJERÍA	4	CLÍNICA PRIVADA	1
TALLER DE MECÁNICA EN GENERAL	19	CENTRO DE INTERNET Y TRABAJO A COMPUTADORA	4	TANQUE DE AGUA	1
SASTRERÍA Y MODISTA	18	PARTIDO POLÍTICO (OTROS)	4	CENTRO AUTOMOTRIZ	1
OFICINA NO DEFINIDA	18	KIOSCO	3	TIENDA DE VENTA Y ACCESORIOS DE COMPUTADORAS	1
OTROS (MANZANA VACÍA)	18	ARREGLO DE GOMAS	3	ENVASADORA DE AGUA	1
TALLER DE EBANISTERÍA Y TAPICERÍA	17	FÁBRICA NO DEFINIDA	3	COMPAÑÍA DE TELÉFONO	1
ÁREA VERDE Y DE ESPARCIMIENTO	17	BIENES RAÍCES E INMOBILIARIA	3	ASOCIACIÓN DE AHORROS Y PRÉSTAMOS	1
REPUESTOS DE VEHÍCULOS	17	TIENDA DE MUEBLES	3	TIENDA DE VENTA Y ALQUILER DE PELÍCULAS	1
COMPRA VENTA	17	OFICINA PÚBLICA	3	ESTUDIOS DE GRABACIÓN	1
TALLER DE HERRERÍA Y SOLDADURA	16	IGLESIA CATÓLICA	3	CASA DE CAMBIO	1
FARMACIA	15	POLICÍA NACIONAL	3	SUPLIDORA DE EQUIPOS Y PRODUCTOS DE BELLEZA	1
CARNICERÍA Y POLLERA	15	SURTIDORA NO DEFINIDA	3	PARTIDO REVOLUCIONARIO SOCIAL DEMÓCRATA (PRSD)	1
DEPÓSITO O ALMACÉN	15	FINANCIERA	3	FUNERARIA	1
COMEDOR	14	COMIDA RÁPIDA	2	PLAY	1
TIENDA DE ROPAS	14	ASADERO	2	ESCUELA DE CHOFERES	1
PANADERÍA, REPOSTERÍA, PICADERAS Y OTROS	14	FÁBRICA DE COLCHONES	2	ARTESANÍA	1
TIENDA NO DEFINIDA	13	FÁBRICA DE CERÁMICAS, MOSAICOS Y AZULEJOS	2	GALERÍA DE ARTE	1
FERRERÍA	12	IGLESIA NO DEFINIDA	2	TIENDA MIXTA	1
TALLER NO DEFINIDO	11	RESTAURANTE	2	TALLER METALÚRGICO	1
BANCA DE JUEGOS DEPORTIVOS	10	INSTITUTO COMERCIAL	2	TIENDA DE CALZADOS	1
PARTIDO REVOLUCIONARIO DOMINICANO (PRD)	10	PARQUEO	2	CENTRO COMUNITARIO	1
VENTORRILLO	10	MUSEO Y/O MONUMENTO	2	COMPAÑÍA NO DEFINIDA	1
ACTIVACIÓN Y VENTAS DE CELULARES	9	TALLER DE DESABOLLADURA Y PINTURA	2	TALLER DE ELECTRICIDAD	1
IGLESIA CRISTIANA	8	ESCUELA VOCACIONAL	2	COLMADON	1
PARTIDO DE LA LIBERACIÓN DOMINICANA (PLD)	8	PIZZERÍA	2	TIENDA DE VENTA Y ALQUILER DE VIDEOS JUEGOS	1
IMPRESA Y EDITORA	8	CONSULTORIO MÉDICO	2	LAVADERO DE AUTOS	1
CENTRO DE LLAMADAS	8	IGLESIA DE LOS MORMONES	2	AGENCIA NO DEFINIDA	1
PICA POLLO	7	TIENDA DE VENTA Y ACCESORIOS DE CELULARES	2	TIENDA DE MANUALIDADES	1
SUPERMERCADOS	7	LABORATORIO CLÍNICO	2	CENTRO DE COPIAS	1
CLÍNICA DENTAL	7	EMISORA DE RADIO	2	TIENDA DE ACCESORIOS DE BELLEZA	1
LIBRERÍA Y PAPELERÍA	7	TIENDA DE ELECTRODOMÉSTICOS	2	GIMNASIO	1
ESCUELA PÚBLICA	7	REPUESTOS DE EQUIPOS ELÉCTRICOS	2	LABORATORIO QUÍMICO	1
CANCHA Y PABELLONES	7	BOTÁNICA	2	FÁBRICA DE PUERTAS Y VENTANAS	1
GARAJE	7	TERRAZA DE BAILE, BAR Y CAFÉ BAR	2	CENTRO DECORATIVO	1



BARRIO	MAR CARIBE	ARROYO	TUNEL	POLÍGONO 069	POLÍGONO 098
SUB-BARRIOS	CÓDIGO DE POLÍGONO	CAÑADA	PUENTE	POLÍGONO 070	POLÍGONO 099
RÍO	CÓDIGO DE MANZANA (CINE)	ESCALONES	ELEVADO	POLÍGONO 071	POLÍGONO 100
ÁREA VERDE VÍO	CAMINO	PUENTE PEATONAL	SENTIDO VIAL	POLÍGONO 097	POLÍGONO 101

METADATOS

ANÁLISIS GEOSPACIAL:
División Límites y Línderes
Ley 745, Sobre Div. Territorial, 07/09/1934
Datum: D WGS 1984

ACTUALIZACIÓN DE CAMPO:
División de Operación Cartográfica
Levantamiento Fecha: Dic.05
Levantamiento GPS: Dic.05

Secretaría de Estado de Economía, Planificación y Desarrollo

OFICINA NACIONAL DE ESTADÍSTICA

DEPARTAMENTO DE CARTOGRAFÍA

PROYECTO DE ACTUALIZACIÓN Y DIGITALIZACIÓN CARTOGRAFICA NACIONAL

COD. 32010101 001

Bo. VILLA DUARTE

1:6,500

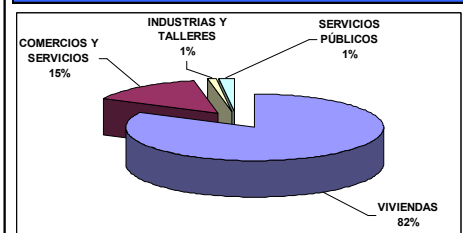
0 50 100 200 Metros

002 ENSANCHE OZAMA

1.- Información general 2006

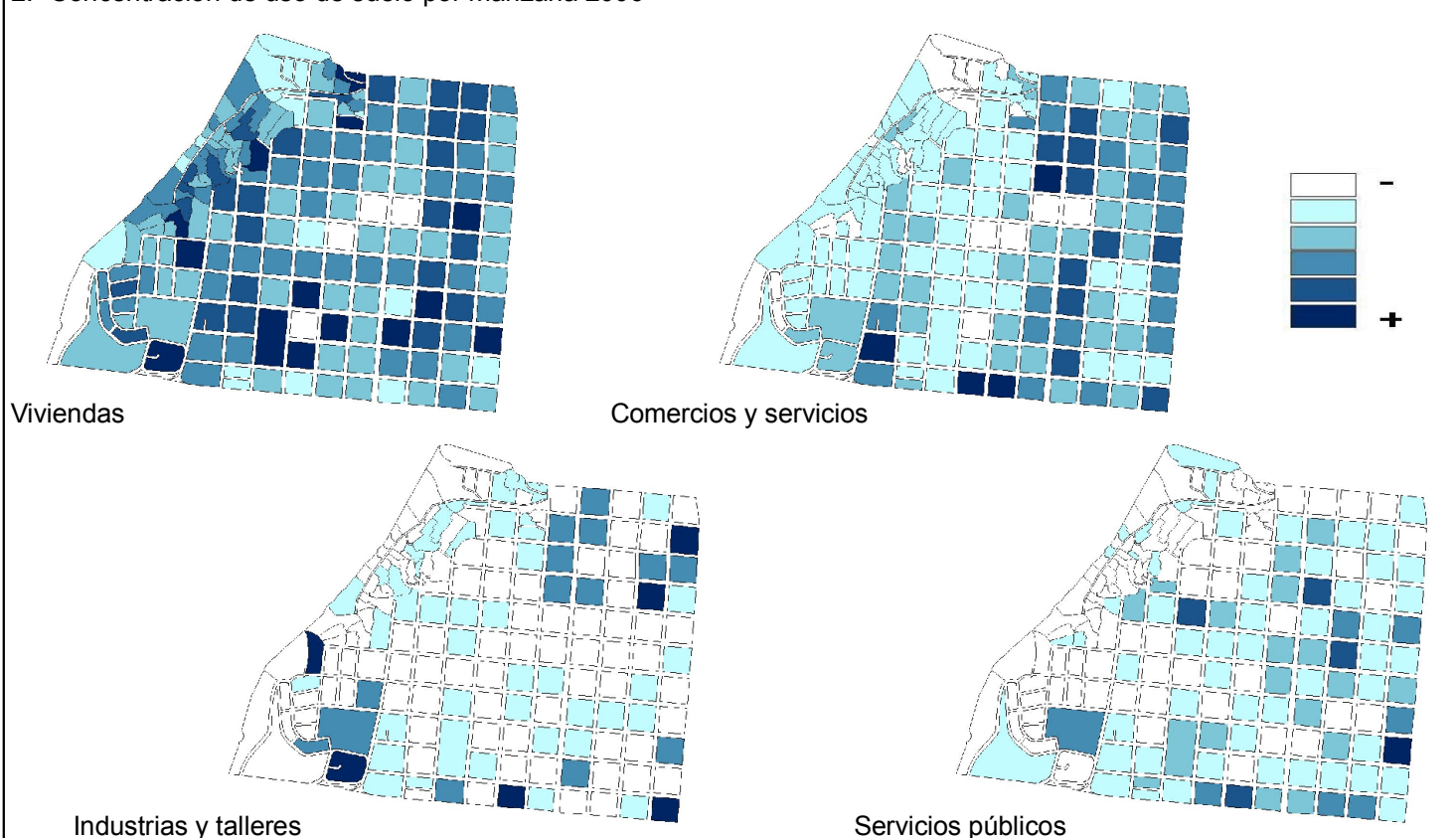
SUPERFICIE (Km ²)	
BARRIO	1.96
SUB-BARRIOS	
ENSANCHE OZAMA	1.17
MOLINUEVO	0.08
EL DIQUE	0.24
OXIGENO	0.14
RAMÓN MATÍAS MELLA	0.34
TRAMA URBANA	
MANZANA	1.44
VIALIDAD	0.52
ACCESIBILIDAD	
LONGITUD VIAL (Km)	48.7
CANTIDAD DE TRAMOS VIALES	1363
CANTIDAD DE ESTRUCTURA	
MANZANAS	176
EDIFICACIONES (casas, edificios, plazas, etc.)	4203
UNIDADES (departamentos, locales, etc.)	7328
CANTIDAD DE UNIDADES POR TIPO DE USO DE SUELO	
VIVIENDAS	6025
COMERCIOS Y SERVICIOS	1063
INDUSTRIAS Y TALLERES	91
SERVICIOS PÚBLICOS	133

PORCENTAJE DE UNIDADES POR TIPO DE USO DE SUELO



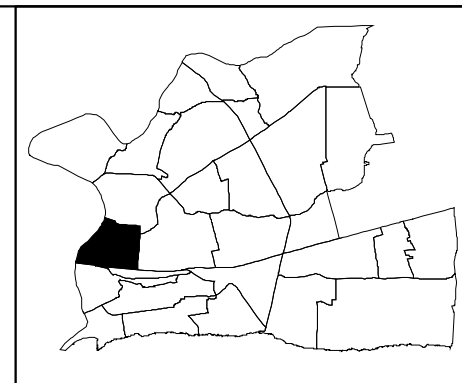
SEGMENTACIÓN 2002		
Nº	CANTIDAD	
POLIGONO	ÁREAS	SEGMENTOS
1	6	79
2	2	9
3	12	66
4	10	59
5	7	20
6	12	51
7	7	30
8	9	49
9	7	66
10	1	2

2.- Concentración de uso de suelo por manzana 2006



3.- Información de usos preferentes por edificación

TIPO DE EDIFICACIÓN	CANTIDAD
TOTAL	4203
VIVIENDA INDEPENDIENTE	3146
VIVIENDA CON COMERCIO	355
COMERCIO	251
EDIFICIO DE APARTAMENTOS (HASTA 5 NIVELES)	174
ASOCIACIÓN DE ACTIVIDAD NO DEFINIDA	45
TALLER	41
EDIFICIO DE APARTAMENTOS CON COMERCIO	40
VIVIENDA CON ACTIVIDAD NO DEFINIDA	32
CENTRO EDUCATIVO	25
INSTITUCIÓN RELIGIOSA	20
CENTRO DE SALUD	16
PLAZA COMERCIAL	10
INSTITUCIÓN PÚBLICA	7
OFICINA	7
INSTITUCIÓN FINANCIERA	7
INDUSTRIA	4
PARTIDO POLÍTICO	4
CENTRO DEPORTIVO	4
OTROS	3
FABRICA	3
EDIFICIO DE APARTAMENTOS CON ACTIVIDAD NO COMERCIAL	3
EDIFICIO DE APARTAMENTOS CON ACTIVIDAD NO DEFINIDA	2
OTROS	1
CLUB	1
INSTITUCIÓN DE SOCORRO	1
VIVIENDA COLECTIVA	1

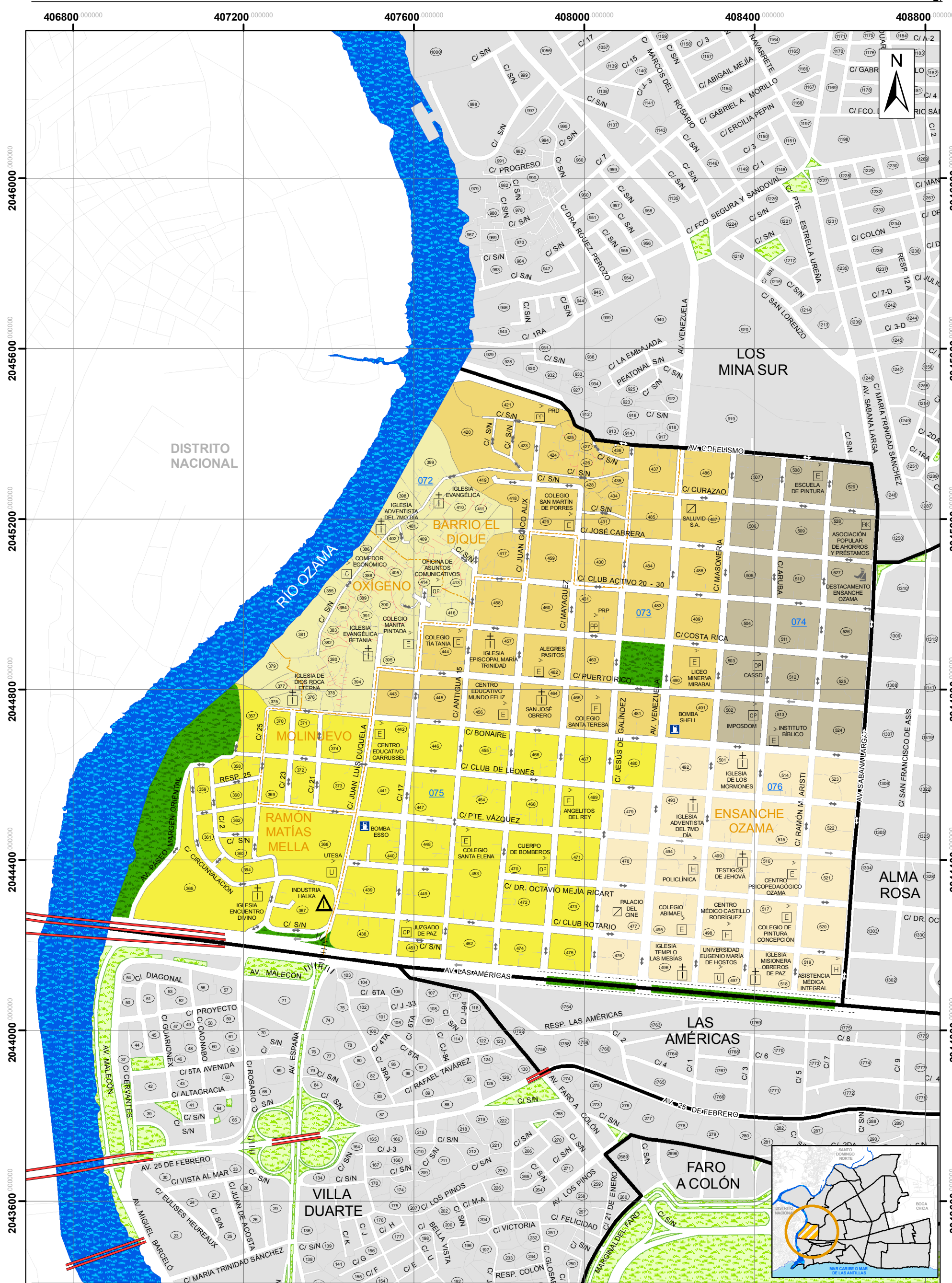


4.- Información de usos preferentes por unidad edificada

TIPO DE UNIDAD	CANTIDAD
TOTAL	7328
VIVIENDA INDEPENDIENTE EN UNA MISMA EDIFICACIÓN	3074
VIVIENDA DE DOS O MÁS NIVELES DE FAMILIAS DIFERENTES	1442
APARTAMENTO	1187
VIVIENDA DE DOS O MÁS NIVELES DE UNA MISMA FAMILIA	152
VIVIENDA EN CONSTRUCCIÓN	117
COLMADO	117
LOCAL COMERCIAL DESOCUPADO	87
BANCA DE JUEGOS DE AZAR	74
OFICINA NO DEFINIDA	74
SALÓN DE BELLEZA	72
CUARTERÍA	46
TIENDA DE ROPAS	41
COLEGIO PRIVADO	33
TALLER DE MECÁNICA EN GENERAL	32
CLÍNICA DENTAL	27
TIENDA NO DEFINIDA	23
ACTIVACIÓN Y VENTAS DE CELULARES	23
PELUQUERÍA Y BARBERÍA	21
CAFETERÍA	20
SASTRERÍA Y MODISTA	18
AGENCIA DE SEGUROS	18
BIENES RAÍCES E INMOBILIARIA	17
PARQUEO	15
AUTO ADORNOS	14
FANTASÍA, BOUTIQUE Y NOVEDADES	14
INSTITUTO COMERCIAL	14
FARMACIA	13
RESTAURANTE	13
IGLESIA EVANGÉLICA	13
COMEDOR	12
CENTRO DE INTERNET Y TRABAJO A COMPUTADORA	12
RENT A CAR	11
LIBRERÍA Y PAPELERÍA	11
TALLER DE EBANISTERÍA Y TAPICERÍA	10
DEPOSITO O ALMACÉN	9
AGENCIA DE VIAJES	9
CLÍNICA PRIVADA	9
CENTRO DECORATIVO	9
CENTRO DE UNAS Y TATUAJES	9
BANCA DE JUEGOS DEPORTIVOS	9
FINANCIERA	9
PANADERÍA, REPOSTERÍA, PICADERAS Y OTROS	8
DISTRIBUIDORA NO DEFINIDA	8
VENTORRILLO	7
TALLER DE ELECTRÓNICA	7
TALLER DE HERRERÍA Y SOLDADURA	7
AGENCIA DE AUTOS (DEALER)	7
NEGOCIO SIN TIPIFICAR	7
CONSULTORIO MÉDICO	7
REPUESTOS NO DEFINIDO	7
CENTRO DE COPIAS	7
COMPANIA NO DEFINIDA	7
TERRAZA DE BAILE, BAR Y CAFE BAR	7
IGLESIA CATÓLICA	6
CARNICERÍA Y POLLERA	6
BILLAR	6
LABORATORIO CLÍNICO	6
CASA DE CAMBIO	6
OFICINA PÚBLICA	6
PIZZERÍA	6
LAVANDERÍA	6
IMPRESA Y EDITORA	5
TALLER NO DEFINIDO	5
TALLER DE REFRIGERACIÓN	5
IGLESIA ADVENTISTA	5
GALERÍA DE ARTE	5
CENTRO FOTOGRÁFICO	5

TIPO DE UNIDAD	CANTIDAD
FABRICA DE CERÁMICAS, MOSAICOS Y AZULEJOS	5
JOYERÍA Y RELOJERÍA	5
LAVADERO DE AUTOS	5
ASOCIACIÓN DE AHORROS Y PRÉSTAMOS	5
DISCOTECA	5
ARTESANÍA	5
INDUSTRIA NO DEFINIDA	4
TIENDA DE ROPAS USADAS	4
FLORISTERÍA	4
BANCO HIPOTECARIO Y COMERCIAL	4
FERRETERÍA	4
TALLER DE DESABOLLADURA Y PINTURA	4
FUNDACIÓN Y ONG	4
PARTIDO REVOLUCIONARIO DOMINICANO (PRD)	4
TIENDA DE ALQUILER DE SILLAS Y MESAS	4
TIENDA DE VENTA Y ACCESORIOS DE COMPUTADORAS	4
ESCUELA DE BAILE Y MÚSICA	4
IMPORTADORA	4
CANCHA Y PABELLONES	4
ÓPTICA	4
PARTIDO DE LA LIBERACIÓN DOMINICANA (PLD)	4
TIENDA DE CALZADOS	4
CLÍNICA DE ESTÉTICA	4
CONSTRUCTORA	4
TIENDA DE ARTÍCULOS DE CUMPLEAÑOS	4
PICA POLLO	4
DISTRIBUIDORA DE GOMAS	3
REPARADORA DE CALZADOS	3
IGLESIA CRISTIANA	3
LIQUOR STORE	3
BOMBA DE GASOLINA	3
TIENDA DE MUEBLES	3
AGENCIA DE PUBLICIDAD	3
COMIDA RÁPIDA	3
CENTRO DE LLAMADAS	3
TIENDA DE VENTA Y ALQUILER DE VIDEOS JUEGOS	3
SUPERMERCADOS	3
TIENDA DE VENTA Y ALQUILER DE PELÍCULAS	3
CLUB	2
CONVENTO Y SEMINARIO	2
GUARDERÍA	2
ESCUELA DE CHOFERES	2
PUBLICITARIA	2
OFICINA CIVIL	2
PESCADERÍA	2
PARTIDO REFORMISTA SOCIAL CRISTIANO (PRSC)	2
SINDICATO Y COOPERATIVA	2
SUPLIDORA DE EQUIPOS Y PRODUCTOS DE BELLEZA	2
CENTRO AUTOMOTRIZ	2
FUNERARIA	2
DISTRIBUCIÓN Y VENTA DE PACAS	2
IGLESIA NO DEFINIDA	2
TIENDA DE ALQUILER DE ROPA	2
VETERINARIA	2
VIVERO Y JARDINERÍA	2
SEGURIDAD PRIVADA Y COMPAÑÍA DE DETECTIVES	2
OTROS (MANZANA VACÍA)	1
ÁREA VERDE Y DE ESPARCIMIENTO	1
ARREGLO DE GOMAS	1
HOSPITAL PÚBLICO	1
UNIVERSIDAD	1
COMEDOR ECONÓMICO	1
FABRICA DE CALZADOS	1
FRITURA	1
CENTRO DE MASAJES	1
TIENDA DE VENTA Y ACCESORIOS DE CELULARES	1
BOTÁNICA	1
PARTIDO POLÍTICO (OTROS)	1

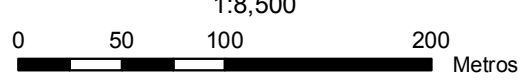
TIPO DE UNIDAD	CANTIDAD
ESCUELA VOCACIONAL	1
CUARTEL DE BOMBEROS	1
BINGO	1
TIENDA DE ACCESORIOS DE BELLEZA	1
FABRICA DE PRENDAS DE VESTIR	1
ASADERO	1
AGENCIA DE MOTORES	1
LABORATORIO QUÍMICO	1
SALA DE CINE	1
COMPRA VENTA	1
PARQUE	1
HOTEL	1
TIENDA DE TROFEOS	1
ACUARIO	1
TIENDA MIXTA	1
GIMNASIO	1
ESCUELA PÚBLICA	1
ENVASADORA DE AGUA	1
DULCERÍA	1
HELADERÍA	1
TIENDA DE ELECTRODOMÉSTICOS	1
OTROS	1
POLICLÍNICA RURAL Y URBANA	1
IGLESIA DE LOS TESTIGOS DE JEHOVÁ	1
IGLESIA DE LOS MORMONES	1
TALLER DE ALFARERÍA	1
ESCUELA DE PINTURA	1
GARAJE	1
AGENCIA DE ENVÍOS	1
FUMIGADORAS	1
EMISORA DE RADIO	1
AYUNTAMIENTO	1
TIENDA DE ARMAS	1
TIENDA DE CUADROS DECORATIVOS	1
CENTRO DE COPIAS DE LLAVES	1
ASOCIACIÓN NO DEFINIDA	1
FABRICA DE VIDRIOS Y ESPEJOS	1
REPUESTOS DE VEHÍCULOS	1
POLICIA NACIONAL	1
FABRICA NO DEFINIDA	1
COLMADON	1



Secretaría de Estado de Economía, Planificación y Desarrollo
OFICINA NACIONAL DE ESTADÍSTICA
 DEPARTAMENTO DE CARTOGRAFÍA
 PROYECTO DE ACTUALIZACIÓN
 Y DIGITALIZACIÓN CARTOGRÁFICA NACIONAL



COD. 32010101 002
Bo. ENSANCHE OZAMA
 1:8,500



METADATOS	
ANÁLISIS GEOESPACIAL: División Límites y Linderos Ley: 745, Sobre Div. Territorial, 07/09/1934	
ACTUALIZACIÓN DE CAMPO: División de Operación Cartográfica Levantamiento Fecha: Dic./05 Levantamiento GPS: Dic./05	
DIGITALIZACIÓN: División de Cartografía Digital Base: Levantamiento GPS Precisión Geográfica: 1mts. Referencia Espacial: WGS 1984 Sistema de Coordenadas: UTM Zona 19N Datum: D WGS 1984	
EDICIÓN: División de Cartografía Digital Fecha: 00/12/2006 Impresión: 10/09/2007	

003 LOS MINA NORTE

1.- Información general 2006

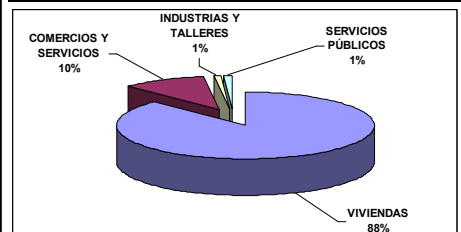
SUPERFICIE (Km ²)	
BARRIO	1.92
SUB-BARRIOS	
LOS CARTONES O SAN PABLO II	0.42
LAS FRUTAS	0.08
BARRIO PUERTO RICO	0.23
KATANGA	0.44
LA BARQUITA	0.13
VIETNAM	0.49
SAN ANTONIO	0.14
TRAMA URBANA	
MANZANA	1.59
VIALIDAD	0.33

ACCESIBILIDAD	
LONGITUD VIAL (Km)	66.7
CANTIDAD DE TRAMOS VIALES	1990

CANTIDAD DE ESTRUCTURA	
MANZANAS	375
EDIFICACIONES (casas, edificios, plazas, etc.)	10011
UNIDADES (departamentos, locales, etc.)	16226

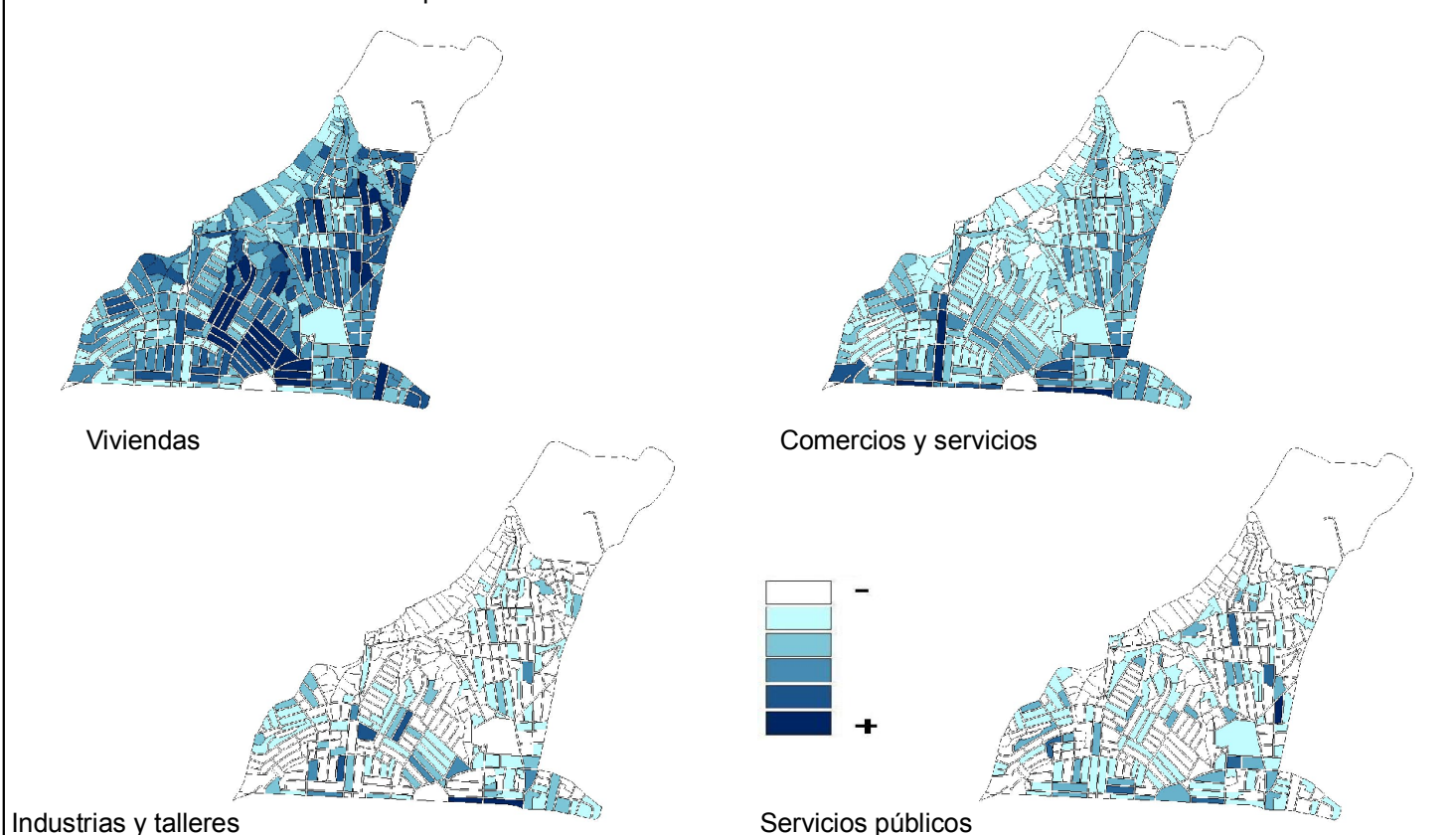
CANTIDAD DE UNIDADES POR TIPO DE USO DE SUELO	
VIVIENDAS	14156
COMERCIOS Y SERVICIOS	1695
INDUSTRIAS Y TALLERES	166
SERVICIOS PÚBLICOS	164

PORCENTAJE DE UNIDADES POR TIPO DE USO DE SUELO



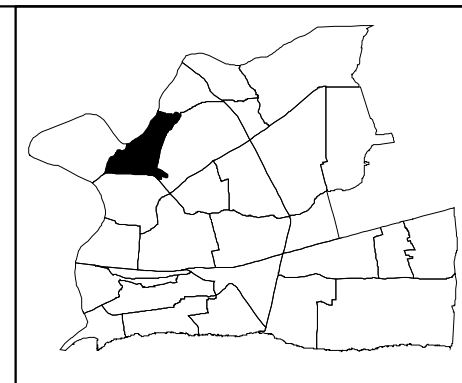
SEGMENTACIÓN 2002		
Nº	CANTIDAD	
POLIGONO	ÁREAS	SEGMENTOS
1	9	65
2	8	58
3	8	65
4	3	28
5	11	65
6	9	44
7	13	75
8	8	44
9	13	57
10	8	39
11	12	53
12	11	50
13	9	41
14	12	64
15	12	58
16	4	39
17	10	79
18	3	47
19	10	78
20	10	139
21	10	79

2.- Concentración de uso de suelo por manzana 2006



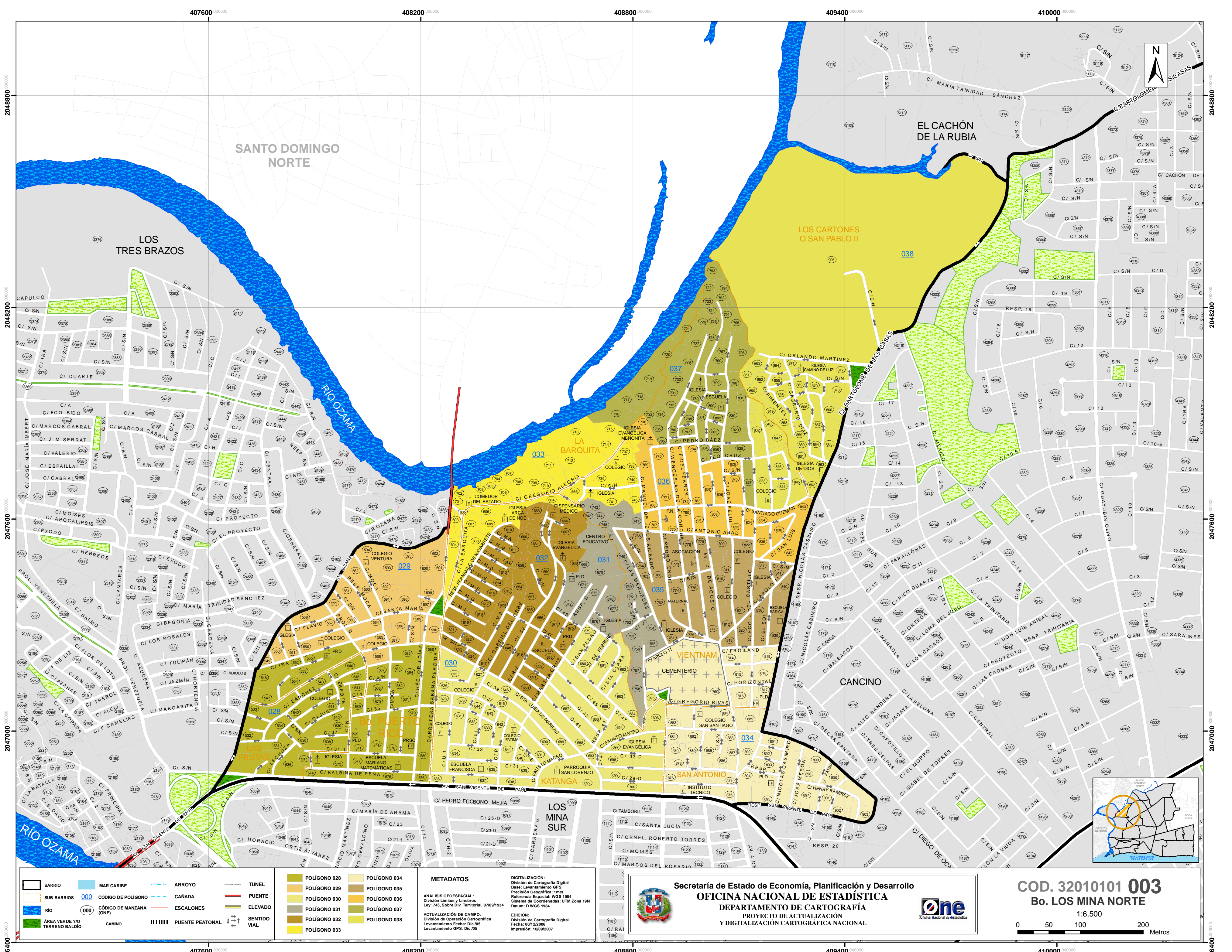
3.- Información de usos preferentes por edificación

TIPO DE EDIFICACIÓN	CANTIDAD
TOTAL	10011
VIVIENDA INDEPENDIENTE	8071
VIVIENDA CON COMERCIO	1024
COMERCIO	369
EDIFICIO DE APARTAMENTOS (HASTA 5 NIVELES)	182
EDIFICIO DE APARTAMENTOS CON COMERCIO	115
VIVIENDA CON ACTIVIDAD NO DEFINIDA	61
TALLER	42
CENTRO EDUCATIVO	37
INSTITUCIÓN RELIGIOSA	33
COMERCIO CON ACTIVIDAD NO DEFINIDA	31
PARTIDO POLÍTICO	8
CENTRO DEPORTIVO	5
EDIFICIO DE APARTAMENTOS CON ACTIVIDAD NO COMERCIAL	5
CENTRO DE SALUD	5
FÁBRICA	4
OTROS	4
OFICINA	3
ONG	3
INSTITUCIÓN PÚBLICA	2
VIVIENDA COLECTIVA	2
CLUB	1
EDIFICIO DE APARTAMENTOS CON ACTIVIDAD NO DEFINIDA	1
GRANJA, ESTABLO	1
ASOCIACIÓN	1
OTROS	1



4.- Información de usos preferentes por unidad edificada

TIPO DE UNIDAD	CANTIDAD	TIPO DE UNIDAD	CANTIDAD	TIPO DE UNIDAD	CANTIDAD
TOTAL	16226	LIBRERÍA Y PAPELERÍA	8	IMPRENTA Y EDITORA	2
VIVIENDA INDEPENDIENTE EN UNA MISMA EDIFICACIÓN	8570	BANCA DE JUEGOS DEPORTIVOS	7	IGLESIA DE LOS TESTIGOS DE JEHOVA	2
VIVIENDA DE DOS O MÁS NIVELES DE FAMILIAS DIFERENTES	3754	IGLESIA NO DEFINIDA	7	AGENCIA NO DEFINIDA	2
APARTAMENTO	1263	CENTRO FOTOGRÁFICO	7	DISCOTECA	2
COLMADO	354	CENTRO DE INTERNET Y TRABAJO A COMPUTADORA	7	ARREGLO DE GOMAS	2
CUARTERÍA	284	TIENDA DE VENTA Y ALQUILER DE VIDEOS JUEGOS	6	PENSIÓN	2
FANTASÍA, BOUTIQUE Y NOVEDADES	177	FRITURA	6	LIQUOR STORE	1
BANCA DE JUEGOS DE AZAR	177	HOTEL	6	PARADOR	1
SALÓN DE BELLEZA	165	LAVANDERÍA	5	CENTRO AUTOMOTRIZ	1
VIVIENDA EN CONSTRUCCIÓN	164	CANCHA Y PABELLONES	5	CENTRO COMUNITARIO	1
VIVIENDA DE DOS O MÁS NIVELES DE UNA MISMA FAMILIA	112	COMPañIA NO DEFINIDA	5	TALLER DE ELECTRICIDAD	1
PELUQUERÍA Y BARBERÍA	92	PARTIDO REVOLUCIONARIO DOMINICANO (PRD)	5	BINGO	1
LOCAL COMERCIAL DESOCUPADO	79	IGLESIA ADVENTISTA	5	GIMNASIO	1
CAFETERÍA	59	PESCADERÍA	5	ÓPTICA	1
COLEGIO PRIVADO	53	TIENDA DE ELECTRODOMÉSTICOS	5	HELADERÍA	1
TIENDA NO DEFINIDA	39	OTROS	5	FÁBRICA DE PRODUCTOS PLÁSTICOS Y/O PAPEL	1
TALLER NO DEFINIDO	32	TIENDA DE ROPAS USADAS	4	TIENDA DE ANIMALES	1
IGLESIA EVANGÉLICA	30	TALLER DE DESABOLLADURA Y PINTURA	4	MOLINO DE AGUA	1
NEGOCIO SIN TIPIFICAR	30	TALLER DE REFRIGERACIÓN	4	PIZZERÍA	1
TALLER DE EBANISTERÍA Y TAPICERÍA	28	CLÍNICA PRIVADA	4	ARTESANÍA	1
COMPRA VENTA	27	LABORATORIO CLÍNICO	4	SINDICATO Y COOPERATIVA	1
SASTRERÍA Y MODISTA	27	REPUESTOS DE VEHÍCULOS	3	ASOCIACIÓN FINANCIERA	1
TALLER DE MECÁNICA EN GENERAL	26	PARTIDO REFORMISTA SOCIAL CRISTIANO (PRSC)	3	SUPLIDORA DE EQUIPOS Y PRODUCTOS DE BELLEZA	1
TIENDA DE ROPAS	25	COLMADON	3	ESCUELA DE BAILE Y MÚSICA	1
REPUESTOS NO DEFINIDO	22	CENTRO DE COPIAS DE LLAVES	3	FLORISTERÍA	1
TALLER DE HERRERÍA Y SOLDADURA	22	TERRAZA DE BAILE, BAR Y CAFÉ BAR	3	SURTIDORA DE PALETERA	1
TALLER DE ELECTRÓNICA	21	FÁBRICA DE CERÁMICAS, MOSAICOS Y AZULEJOS	3	CARTONERA	1
FARMACIA	20	TIENDA MIXTA	3	CENTRO DECORATIVO	1
FERRERÍA	20	FINANCIERA	3	RELOJERÍA	1
DEPÓSITO O ALMACÉN	20	IMPORTADORA	3	CLUB	1
DISTRIBUIDORA NO DEFINIDA	20	ÁREA VERDE Y DE ESPARCIMIENTO	3	DEFENSA CIVIL	1
REPARADORA DE CALZADOS	20	IGLESIA CRISTIANA	3	KIOSCO	1
BILLAR	19	ASOCIACIÓN NO DEFINIDA	3	CEMENTERIO	1
GARAJE	19	RESTAURANTE	3	POLICÍA NACIONAL	1
VENTORRILLO	19	BOTÁNICA	3	PARQUEO	1
OFICINA NO DEFINIDA	18	DISTRIBUIDORA DE GOMAS	3	COMEDOR ECONÓMICO	1
CARNICERÍA Y POLLERA	18	MERCADO	3	COMIDA RÁPIDA	1
COMEDOR	15	FUNDACIÓN Y ONG	3	TIENDA DE CALZADOS	1
BIENES RAÍCES E INMOBILIARIA	13	PARTIDO POLÍTICO (OTROS)	3	GRANJA PORCINA	1
ACTIVACIÓN Y VENTAS DE CELULARES	11	FUNERARIA	2	CASA DE CAMBIO	1
CLÍNICA DENTAL	10	SUPERMERCADOS	2	DISTRIBUCIÓN Y VENTA DE PACAS	1
PANADERÍA, REPOSTERÍA, PICADERAS Y OTROS	10	TIENDA DE MUEBLES	2	INSTITUTO COMERCIAL	1
PARTIDO DE LA LIBERACIÓN DOMINICANA (PLD)	9	PUBLICITARIA	2	INDUSTRIA TEXTIL	1
FÁBRICA NO DEFINIDA	9	FÁBRICA DE COLCHONES	2	IGLESIA DE LOS MORMONES	1
CENTRO DE UÑAS Y TATUAJES	9	TIENDA DE JUGUETES	2	ASOCIACIÓN DE AHORROS Y PRÉSTAMOS	1
TIENDA DE VENTA Y ACCESORIOS DE CELULARES	8	FÁBRICA DE PUERTAS Y VENTANAS	2	TIENDA DE VENTA Y ACCESORIOS DE COMPUTADORAS	1
CONSULTORIO MÉDICO	8	TALLER INDUSTRIAL	2	CANAL DE TELEVISIÓN Y TELEVISIÓN POR CABLE	1
IGLESIA CATÓLICA	8	ESCUELA VOCACIONAL	2	AGENCIA DE VIAJES	1
PICA POLLO	8	GALLERA	2	DETALLISTA NO DEFINIDO	1
CENTRO DE LLAMADAS	8	VENTA DE FRUTAS	2	FÁBRICA DE MUEBLES Y ACCESORIOS	1
OFICINA PÚBLICA	8	TIENDA DE ALQUILER DE SILLAS Y MESAS	2	OTROS (MANZANA VACÍA)	1
JOYERÍA Y RELOJERÍA	8	MADERERA	2		
ESCUELA PÚBLICA	8	AGENCIA DE SEGURO	2		



	BARRIO		MAR CARIBE		ARROYO		TUNEL
	SUB-BARRIOS		CÓDIGO DE POLIGONO		CAÑADA		PUENTE
	RIO		CÓDIGO DE MANZANA (ONE)		ESCALONES		ELEVADO
	ÁREA VERDE V/O TERRENO BALDÍO		CAMINO		PUENTE PEATONAL		SENTIDO VIAL

	POLIGONO 028		POLIGONO 034
	POLIGONO 029		POLIGONO 035
	POLIGONO 030		POLIGONO 036
	POLIGONO 031		POLIGONO 037
	POLIGONO 032		POLIGONO 038
	POLIGONO 033		

METADATOS

ANÁLISIS GEOESPACIAL:
División Límites y Línderos
Ley 745, Sobre Div. Territorial, 07/09/1934
Datum: D WGS 1984

ACTUALIZACIÓN DE CAMPO:
División de Cartografía Digital
Levantamiento Fecha: Dic./05
Levantamiento GPS: Dic./05

DIGITALIZACIÓN:
División de Cartografía Digital
Base: Levantamiento GPS
Proyección Geográfica: 1m5.
Referencia Geográfica: WGS 1984
Sistema de Coordenadas: UTM Zona 19N
Datum: D WGS 1984

EDICIÓN:
División de Cartografía Digital
Fecha: 0012/2006
Impresión: 10/09/2007


Secretaría de Estado de Economía, Planificación y Desarrollo
OFICINA NACIONAL DE ESTADÍSTICA
DEPARTAMENTO DE CARTOGRAFÍA
 PROYECTO DE ACTUALIZACIÓN
 Y DIGITALIZACIÓN CARTOGRÁFICA NACIONAL


one
 Oficina Nacional de Estadística

COD. 32010101 003
Bo. LOS MINA NORTE
 1:6,500
 0 50 100 200
 Metros

004 LOS MINA SUR

1.- Información general 2006

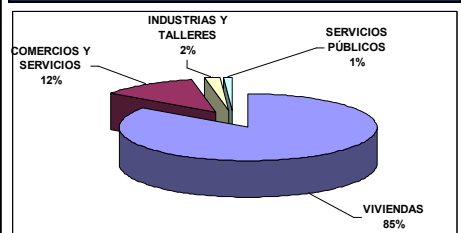
SUPERFICIE (Km ²)	
BARRIO	2.54
SUB-BARRIOS	
LOS MINA VIEJO	0.52
LOS MINA CENTRO	0.46
LAS ENFERMERAS	0.12
AMBAR	0.14
PIDOCA	0.14
ENSANCHES FELICIDAD	0.33
LA MILAGROSA	0.14
EL INVI	0.57
LOS BARRANCONES	0.12
TRAMA URBANA	
MANZANA	1.91
VIALIDAD	0.63

ACCESIBILIDAD	
LONGITUD VIAL (Km)	74.7
CANTIDAD DE TRAMOS VIALES	1768

CANTIDAD DE ESTRUCTURA	
MANZANAS	396
EDIFICACIONES (casas, edificios, plazas, etc.)	8916
UNIDADES (departamentos, locales, etc.)	16054

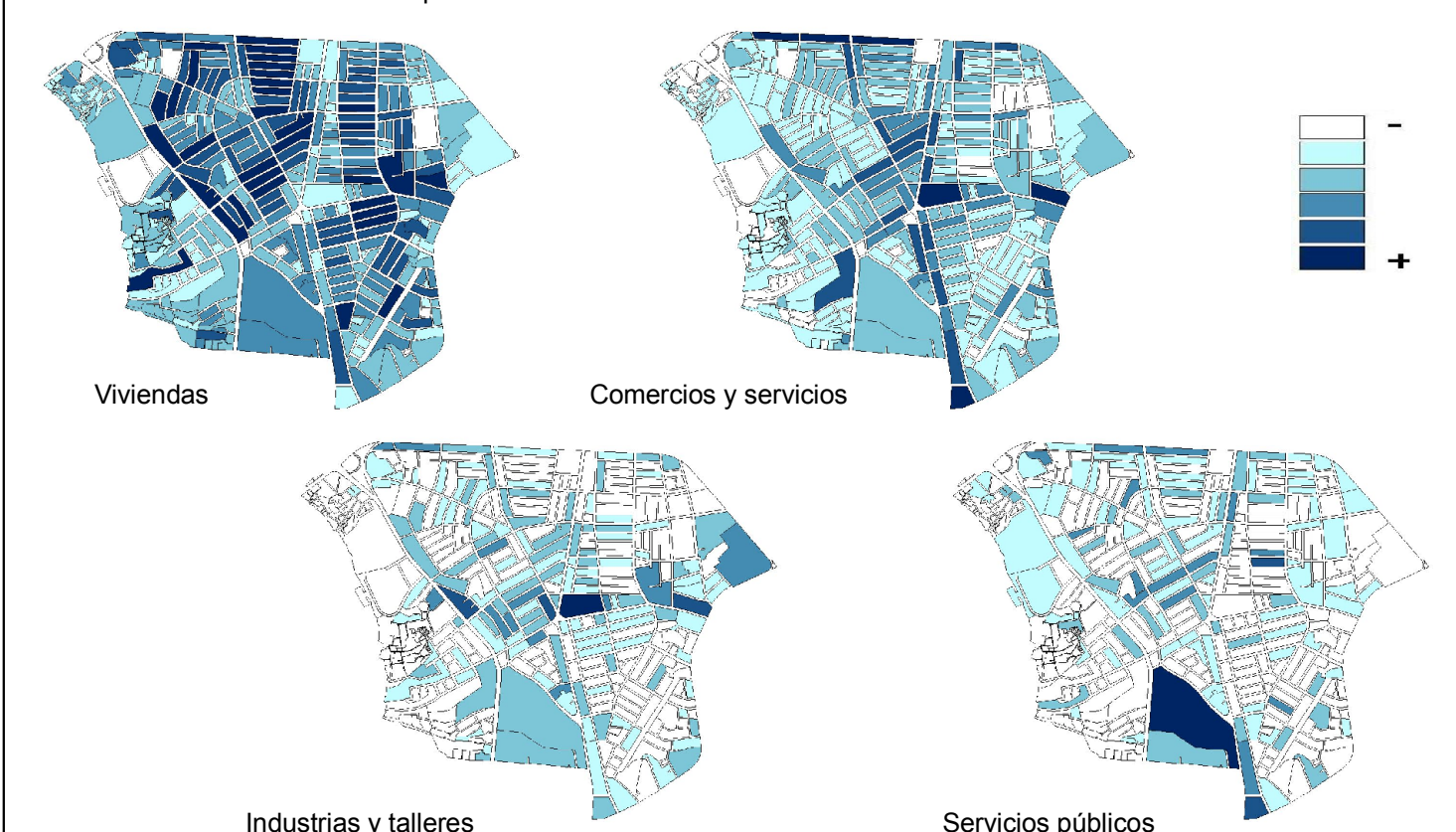
CANTIDAD DE UNIDADES POR TIPO DE USO DE SUELO	
VIVIENDAS	13510
COMERCIOS Y SERVICIOS	1946
INDUSTRIAS Y TALLERES	282
SERVICIOS PÚBLICOS	184

PORCENTAJE DE UNIDADES POR TIPO DE USO DE SUELO



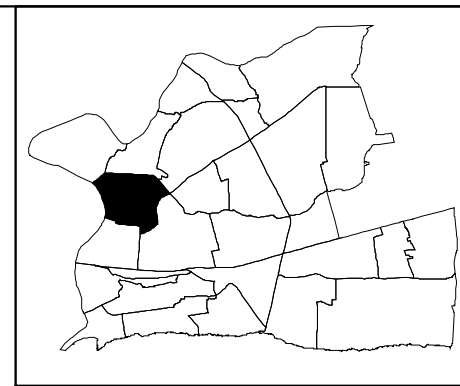
SEGMENTACIÓN 2002		
Nº	CANTIDAD	
POLÍGONO	ÁREAS	SEGMENTOS
1	1	1
2	9	77
3	11	85
4	11	55
5	10	47
6	10	55
7	10	48
8	10	59
9	10	50
10	10	52
11	11	60

2.- Concentración de uso de suelo por manzana 2006



3.- Información de usos preferentes por edificación

TIPO DE EDIFICACIÓN	CANTIDAD
TOTAL	8916
VIVIENDA INDEPENDIENTE	6429
VIVIENDA CON COMERCIO	870
EDIFICIO DE APARTAMENTOS (HASTA 5 NIVELES)	517
COMERCIO	509
EDIFICIO DE APARTAMENTOS CON COMERCIO	192
TALLER	105
COMERCIO CON ACTIVIDAD NO DEFINIDA	73
VIVIENDA CON ACTIVIDAD NO DEFINIDA	39
CENTRO EDUCATIVO	35
INSTITUCIÓN RELIGIOSA	25
CENTRO DE SALUD	21
EDIFICIO DE APARTAMENTOS CON ACTIVIDAD NO DEFINIDA	13
OTROS	12
FÁBRICA	11
PARTIDO POLÍTICO	11
CENTRO DEPORTIVO	11
OFICINA	7
INSTITUCIÓN FINANCIERA	6
INSTITUCIÓN PÚBLICA	4
PLAZA COMERCIAL	4
INDUSTRIA	4
VIVIENDA COLECTIVA	4
CLUB	4
OTROS (MANZANA VACÍA)	3
ZONA FRANCA	2
EDIFICIO DE APARTAMENTOS CON ACTIVIDAD NO COMERCIAL	2
INSTITUCIÓN DE SOCORRO	1
CENTRO DE COMUNICACIÓN	1
MERCADO	1

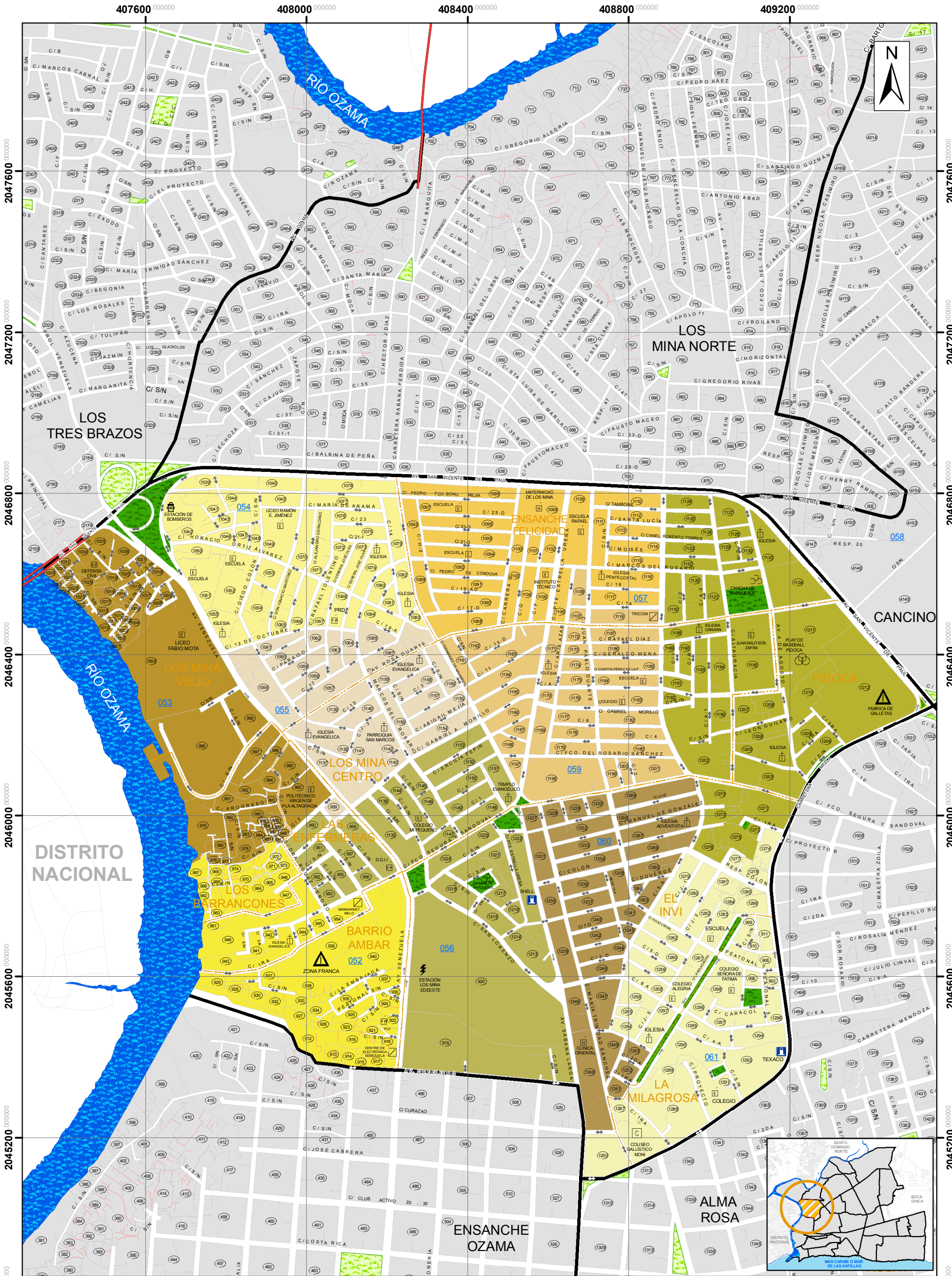


4.- Información de usos preferentes por unidad edificada

TIPO DE UNIDAD	CANTIDAD
TOTAL	16054
VIVIENDA INDEPENDIENTE EN UNA MISMA EDIFICACIÓN	5662
VIVIENDA DE DOS O MÁS NIVELES DE FAMILIAS DIFERENTES	4223
APARTAMENTO	2918
CUARTERÍA	287
COLMADO	286
VIVIENDA EN CONSTRUCCIÓN	226
VIVIENDA DE DOS O MÁS NIVELES DE UNA MISMA FAMILIA	179
LOCAL COMERCIAL DESOCUPADO	177
BANCA DE JUEGOS DE AZAR	171
SALÓN DE BELLEZA	121
NEGOCIO SIN TIPIFICAR	105
CAFETERÍA	80
PELUQUERÍA Y BARBERÍA	78
REPUESTOS DE VEHÍCULOS	74
TIENDA DE ROPAS	64
TALLER DE MECÁNICA EN GENERAL	59
FANTASÍA, BOUTIQUE Y NOVEDADES	58
TIENDA NO DEFINIDA	55
COLEGIO PRIVADO	49
OFICINA NO DEFINIDA	48
TALLER NO DEFINIDO	38
TALLER DE EBANISTERÍA Y TAPICERÍA	36
DEPÓSITO O ALMACÉN	33
COMEDOR	31
TALLER DE ELECTRÓNICA	30
SASTRERÍA Y MODISTA	30
COMPRA VENTA	29
TALLER DE HERRERÍA Y SOLDADURA	24
GARAJE	23
IGLESIA EVANGÉLICA	23
FARMACIA	23
FERRERÍA	22
REPUESTOS NO DEFINIDO	22
DISTRIBUIDORA NO DEFINIDA	20
TIENDA DE VENTA Y ACCESORIOS DE CELULARES	20
PAÑADERÍA, REPOSTERÍA, PICADERAS Y OTROS	18
CENTRO DE LLAMADAS	17
BANCA DE JUEGOS DEPORTIVOS	17
CLÍNICA DENTAL	17
PARTIDO POLÍTICO (OTROS)	17
LIBRERÍA Y PAPELERÍA	15
CENTRO DE INTERNET Y TRABAJO A COMPUTADORA	15
AUTO ADORNOS	15
TALLER DE REFRIGERACIÓN	15
CLÍNICA PRIVADA	14
REPARADORA DE CALZADOS	14
CENTRO AUTOMOTRIZ	14
BIENES RAICES E INMOBILIARIA	13
CASA DE CAMBIO	13
FÁBRICA DE COLCHONES	12
ACTIVACIÓN Y VENTAS DE CELULARES	12
IMPORTADORA	11
TALLER DE DESABOLLADURA Y PINTURA	11
TIENDA DE MUEBLES	11
IMPRESIÓN Y EDITORA	11
CENTRO FOTOGRÁFICO	11
OFICINA PÚBLICA	10
CENTRO DE UÑAS Y TATUAJES	10
CARNICERÍA Y POLLERA	10
CENTRO DE COPIAS DE LLAVES	10

TIPO DE UNIDAD	CANTIDAD
COMPañIA NO DEFINIDA	9
FÁBRICA DE VIDRIOS Y ESPEJOS	9
ESCUELA PÚBLICA	9
BILLAR	8
PARTIDO DE LA LIBERACIÓN DOMINICANA (PLD)	8
CANCHA Y PABELLONES	8
TERRAZA DE BAILE, BAR Y CAFÉ BAR	8
ARRREGLO DE GOMAS	8
PICA POLLO	8
HOTEL	8
REPUESTOS DE EQUIPOS ELÉCTRICOS	8
AGENCIA DE SEGURO	7
JOYERÍA Y RELOJERÍA	7
FÁBRICA DE PUERTAS Y VENTANAS	7
TIENDA DE CALZADOS	7
IGLESIA NO DEFINIDA	7
FINANCIERA	7
LABORATORIO CLÍNICO	6
IGLESIA CATÓLICA	6
ÁREA VERDE Y DE ESPARCIMIENTO	6
ÓPTICA	6
SURTIDORA NO DEFINIDA	6
TIENDA DE VENTA Y ACCESORIOS DE COMPUTADORAS	5
INSTITUTO COMERCIAL	5
ENVASADORA DE AGUA	5
CONSULTORIO MÉDICO	5
TIENDA DE ELECTRODOMÉSTICOS	5
HELADERÍA	5
SUPERMERCADOS	5
PARTIDO REVOLUCIONARIO DOMINICANO (PRD)	5
DISCOTECA	5
GIMNASIO	5
PESCADERÍA	4
RESTAURANTE	4
BOMBA DE GASOLINA	4
COMPañIA DE TAXI	4
TIENDA DE ANIMALES	4
IGLESIA ADVENTISTA	4
LAVANDERÍA	4
CLUB	4
BOTÁNICA	4
TALLER METALÚRGICO	4
TALLER DE REBOBINADO	3
AGENCIA DE AUTOS (DEALER)	3
OTROS (MANZANA VACÍA)	3
PIZZERÍA	3
INDUSTRIA NO DEFINIDA	3
POLICIA NACIONAL	3
TIENDA DE ALQUILER DE ROPA	3
FÁBRICA DE CERÁMICAS, MOSAICOS Y AZULEJOS	3
CUARTEL DE BOMBEROS	3
TIENDA DE VENTA Y ALQUILER DE VIDEOS JUEGOS	3
ESCUELA DE BAILE Y MÚSICA	3
FRITURA	3
LAVADERO DE AUTOS	3
PLAY	3
CENTRO DE COPIAS	3
FÁBRICA NO DEFINIDA	3
DISTRIBUCIÓN Y VENTA DE PACAS	3
BANCO NO DEFINIDO	3
TIENDA DE JUGUETES	3

TIPO DE UNIDAD	CANTIDAD
FÁBRICA DE PRODUCTOS PLÁSTICOS Y/O PAPEL	3
VENTORRILLO	2
BANCO HIPOTECARIO Y COMERCIAL	2
ZONA FRANCA	2
POLICLINICA RURAL Y URBANA	2
FÁBRICA DE MUEBLES Y ACCESORIOS	2
LIQUOR STORE	2
SUPLIDORA DE EQUIPOS Y PRODUCTOS DE BELLEZA	2
IGLESIA CRISTIANA	2
VETERINARIA	2
TANQUE DE AGUA	2
GALLERA	2
SINDICATO Y COOPERATIVA	2
COMPañIA DE TELÉFONO	2
TIENDA DE ARTÍCULOS DE CUMPLEAÑOS	2
COLMADON	2
FUNDACIÓN Y ONG	2
CONSTRUCTORA	2
HOSPITAL PÚBLICO	2
PARQUEO	2
CENTRO DE MASAJES	2
TALLER DE ELECTRICIDAD	2
TIENDA MIXTA	2
DISTRIBUIDORA DE GOMAS	2
ASADERO	2
LABORATORIO QUÍMICO	1
PARTIDO DEL BLOQUE INSTITUCIONAL SOCIALISTA	1
CLÍNICA DE ESTÉTICA	1
DEFENSA CIVIL	1
TALLER DE TORNERÍA	1
BINGO	1
FÁBRICA DE PRENDAS DE VESTIR	1
CEMENTERIO	1
ARTESANÍA	1
GALERÍA DE ARTE	1
MERCERÍA	1
AGENCIA DE VIAJES	1
ASOCIACIÓN DE AHORROS Y PRÉSTAMOS	1
ENVASADORA DE GAS	1
COMEDOR ECONÓMICO	1
GUARDERÍA	1
COMIDA RÁPIDA	1
VIVERO Y JARDINERÍA	1
CENTRO DECORATIVO	1
IGLESIA DE LOS TESTIGOS DE JEHOVÁ	1
SURTIDORA DE PALETERA	1
MERCADO	1
LOGIA Y MASONERÍA	1
FUNERARIA	1
AGENCIA DE ENVÍOS	1
FÁBRICA DE PAN Y SUS DERIVADOS	1
ESCUELA VOCACIONAL	1
DULCERÍA	1
FLORISTERÍA	1
PARQUE	1
TIENDA DE ALQUILER DE SILLAS Y MESAS	1
CANAL DE TELEVISIÓN Y TELEVISIÓN POR CABLE	1
TIENDA DE ROPAS USADAS	1
OTROS	1
INDUSTRIA TEXTIL	1
PUBLICITARIA	1




Secretaría de Estado de Economía, Planificación y Desarrollo
OFICINA NACIONAL DE ESTADÍSTICA
 DEPARTAMENTO DE CARTOGRAFÍA
 PROYECTO DE ACTUALIZACIÓN
 Y DIGITALIZACIÓN CARTOGRÁFICA NACIONAL

COD. 32010101 004
Bo. LOS MINA SUR
 1:9,000
 0 50 100 200 Metros

BARRIO	MAR CARIBE	ARROYO	TUNEL
SUB-BARRIOS	000 CÓDIGO DE POLÍGONO	CAÑADA	PUENTE
RÍO	000 CÓDIGO DE MANZANA (ONE)	ESCALONES	ELEVADO
ÁREA VERDE Y/O TERRENO BALDÍO	CAMINO	PUENTE PEATONAL	SENTIDO VIAL

METADATOS ANÁLISIS GEOESPACIAL: División Límites y Linderos Ley: 745, Sobre Div. Territorial, 07/09/1934	DIGITALIZACIÓN: División de Cartografía Digital Base: Levantamiento GPS Precisión Geográfica: 1mts Referencia Espacial: WGS 1984 Sistema de Coordenadas: UTM Zona 19N Datum: D WGS 1984
ACTUALIZACIÓN DE CAMPO: División de Operación Cartográfica Levantamiento Fecha: Dic./05 Levantamiento GPS: Dic./05	EDICIÓN: División de Cartografía Digital Fecha: 00/12/2006 Impresión: 10/09/2007

NOTA: Toda la información contenida en este documento es de carácter preliminar, está sujeta a cambio.

005 ALMA ROSA

1.- Información general 2006

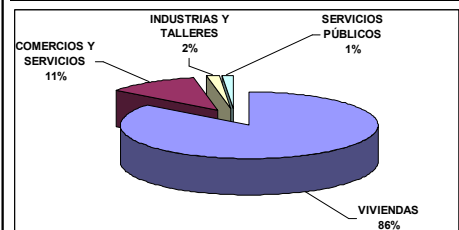
SUPERFICIE (Km ²)	
BARRIO	3.65
SUB-BARRIOS	
JARDINES DE ALMA ROSA	0.15
REPARTO PATRIA MELLA O EL HOYO	0.15
ALMA ROSA II	0.95
REPARTO ALMA ROSA	0.45
ALMA ROSA I	1.76
EL ROSAL	0.19
TRAMA URBANA	
MANZANA	2.71
VIALIDAD	0.94

ACCESIBILIDAD	
LONGITUD VIAL (Km)	91.9
CANTIDAD DE TRAMOS VIALES	1512

CANTIDAD DE ESTRUCTURA	
MANZANAS	451
EDIFICACIONES (casas, edificios, plazas, etc.)	7904
UNIDADES (departamentos, locales, etc.)	14486

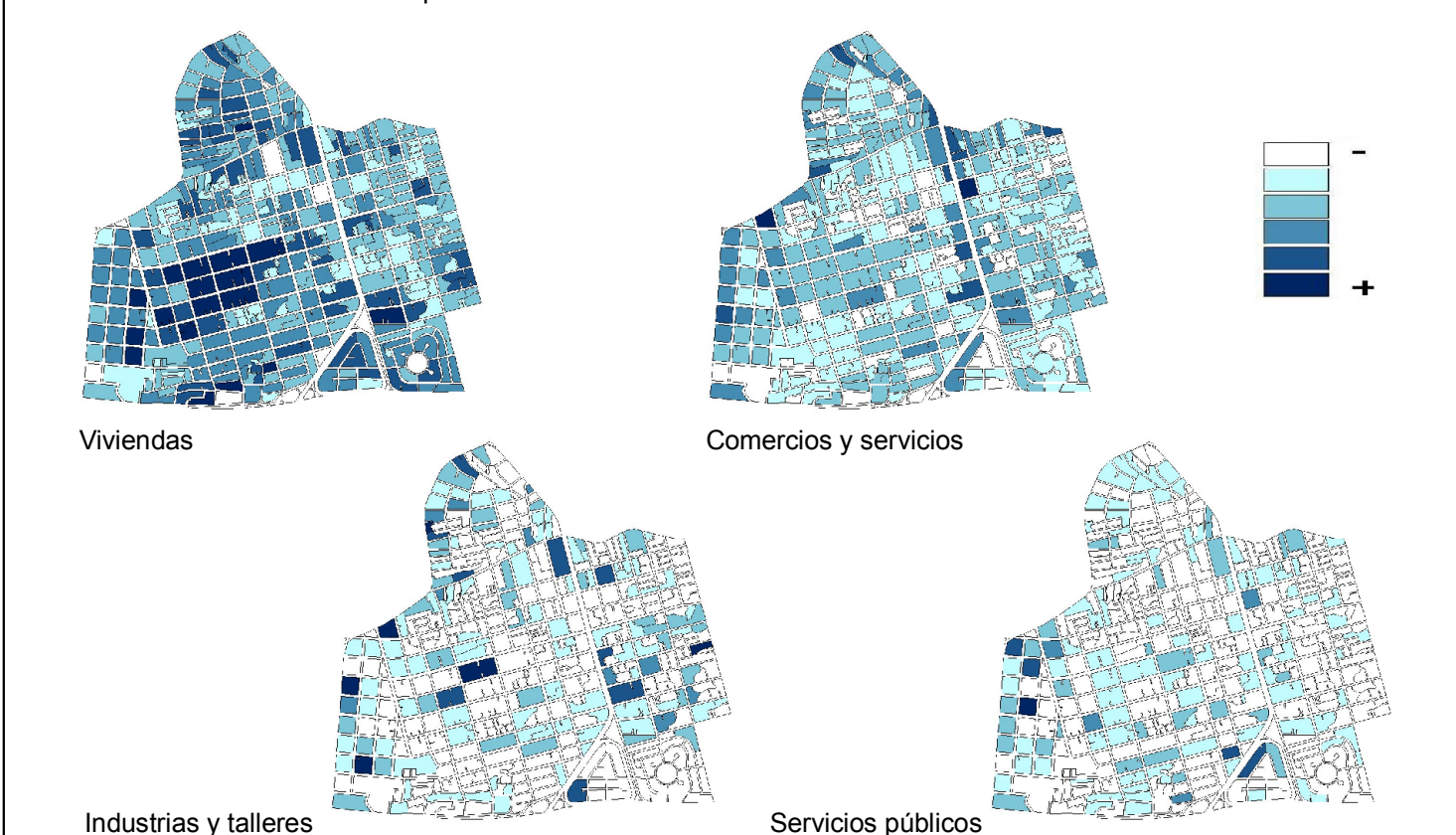
CANTIDAD DE UNIDADES POR TIPO DE USO DE SUELO	
VIVIENDAS	12238
COMERCIOS Y SERVICIOS	1633
INDUSTRIAS Y TALLERES	251
SERVICIOS PÚBLICOS	182

PORCENTAJE DE UNIDADES POR TIPO DE USO DE SUELO



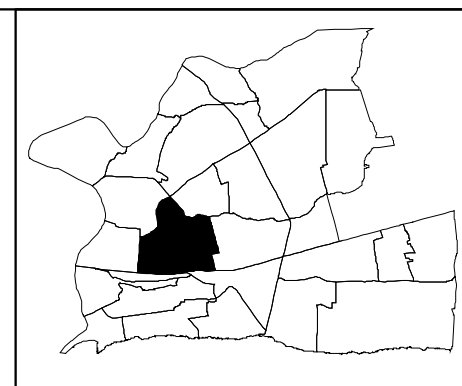
SEGMENTACIÓN 2002		
Nº	CANTIDAD	
POLIGONO	ÁREAS	SEGMENTOS
1	13	88
2	10	61
3	12	79
4	12	70
5	11	63
6	12	93
7	11	54
8	12	62
9	4	16
10	4	17
11	8	55
12	8	74
13	8	124
14	7	121

2.- Concentración de uso de suelo por manzana 2006



3.- Información de usos preferentes por edificación

TIPO DE EDIFICACION	CANTIDAD
TOTAL	7904
VIVIENDA INDEPENDIENTE	6931
VIVIENDA CON COMERCIO	634
COMERCIO	494
EDIFICIO DE APARTAMENTOS (HASTA 5 NIVELES)	353
TALLER	118
EDIFICIO DE APARTAMENTOS CON COMERCIO	77
COMERCIO CON ACTIVIDAD NO DEFINIDA	55
CENTRO EDUCATIVO	49
VIVIENDA CON ACTIVIDAD NO DEFINIDA	40
INSTITUCION RELIGIOSA	31
OTROS	27
FABRICA	19
PLAZA COMERCIAL	12
OFICINA	11
CENTRO DE SALUD	9
CENTRO DEPORTIVO	8
EDIFICIO DE APARTAMENTOS CON ACTIVIDAD NO DEFINIDA	6
INSTITUCION FINANCIERA	5
OTROS (MANZANA VACIA)	5
INDUSTRIA	4
ONG	3
CLUB	3
EDIFICIO DE APARTAMENTOS CON ACTIVIDAD NO COMERCIAL	3
INSTITUCION PUBLICA	2
CENTRO DE COMUNICACION	2
PARTIDO POLITICO	2
VIVIENDA COLECTIVA	1

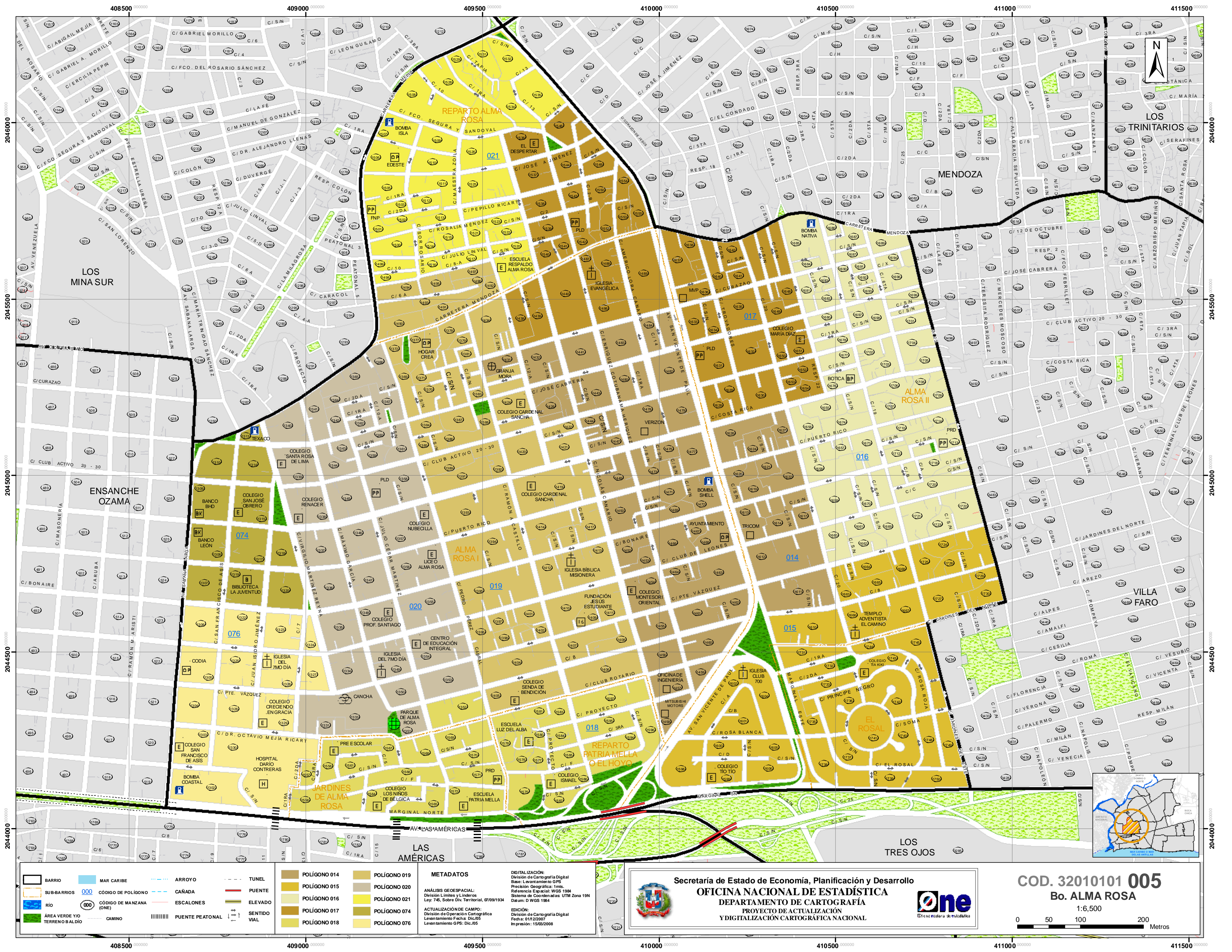


4.- Información de usos preferentes por unidad edificada

TIPO DE UNIDAD	CANTIDAD
TOTAL	14486
VIVIENDA DE DOS O MAS NIVELES DE FAMILIAS DIFERENTES	4066
VIVIENDA INDEPENDIENTE EN UNA MISMA EDIFICACION	4036
APARTAMENTO	2983
VIVIENDA DE DOS O MAS NIVELES DE UNA MISMA FAMILIA	865
COLUMADO	197
LOCAL COMERCIAL DESOCUPADO	171
SALÓN DE BELLEZA	170
VIVIENDA EN CONSTRUCCION	152
CUARTERIA	123
BANCA DE JUEGOS DE AZAR	114
OFICINA NO DEFINIDA	80
TALLER DE MECANICA EN GENERAL	74
COLEGIO PRIVADO	57
TIENDA DE ROPAS	40
DEPOSITO O ALMACEN	40
CAFETERIA	39
COMEDOR	35
TALLER DE EBANISTERIA Y TAPICERIA	31
ACTIVACION Y VENTAS DE CELULARES	30
FARMACIA	29
TALLER DE DESABOLLADURA Y PINTURA	27
IGLESIA EVANGELICA	26
TALLER DE HERRERIA Y SOLDADURA	23
TIENDA NO DEFINIDA	22
PARQUEO	21
FANTASIA, BOUTIQUE Y NOVEDADES	21
PELUQUERIA Y BARBERIA	20
REPUESTOS DE VEHICULOS	20
DISTRIBUIDORA NO DEFINIDA	20
PELUQUERIA	20
NEGOCIO SIN TIPIFICAR	19
FERRERIA	19
AGENCIA DE SEGUROS	18
CARAJE	17
AREA VERDE Y DE ESPARCIMIENTO	16
NOVEDADES	16
BANCA DE JUEGOS DEPORTIVOS	14
COLUMADON	14
PARQUEO	14
AGENCIA DE AUTOS (DEALER)	13
IMPRENTA Y EDITORA	12
TALLER DE ELECTRONICA	12
PARTIDO DE LA LIBERACION DOMINICANA (PLD)	12
BIENES RAICES	12
DISTRIBUIDORA DE GOMAS	11
BIENES RAICES E INMOBILIARIA	11
LAVANDERIA	11
COMPANIA NO DEFINIDA	11
FINANCIERA	11
TIENDA DE MUEBLES	11
CENTRO DE LLAMADAS	11
BOUTIQUE	11
CENTRO FOTOGRAFICO	10
CENTRO DECORATIVO	10
PANADERIA, REPOSTERIA, PICADERAS Y OTROS	10
TIENDA DE VENTA Y ACCESORIOS DE COMPUTADORAS	10
LIBRERIA Y PAPELERIA	10
INSTITUTO COMERCIAL	10
CLINICA DENTAL	9
CONSULTORIO MEDICO	9
CENTRO DE INTERNET Y TRABAJO A COMPUTADORA	9
INMOBILIARIA	9
SASTRERIA	9
PICA POLLO	8
AGENCIA DE VIAJES	8
RESTAURANTE	8
VENTORRILLO	8
CLINICA PRIVADA	8
ESCUELA PUBLICA	8
HOTEL	8
OFICINA PUBLICA	7
CASA DE CAMBIO	7
ODONTÓLOGO	7
CENTRO AUTOMOTRIZ	7
LAVADERO DE AUTOS	7

TIPO DE UNIDAD	CANTIDAD
DISCOTECA	7
CENTRO DE INTERNET	7
CLINICA DENTAL	7
CENTRO DE UNAS	7
GALERIA DE ARTE	6
ARTESANIA	6
CANCHA Y PABELLONES	6
SASTRERIA Y MODISTA	6
FUNDACION Y ONG	6
FLORISTERIA	6
IGLESIA NO DEFINIDA	6
PUBLICITARIA	6
FABRICA NO DEFINIDA	6
COMPANIA DE TRANSPORTE	6
LABORATORIO QUIMICO	6
CONSTRUCTORA	6
REPUESTOS NO DEFINIDO	6
ASOCIACION NO DEFINIDA	6
BANCO NO DEFINIDO	6
COMPRA VENTA	6
TIENDA DE ELECTRODOMESTICOS	6
FABRICA DE CERAMICAS, MOSAICOS Y AZULEJOS	6
BOMBA DE GASOLINA	6
HELADERIA	6
OPTICA	6
BILLAR	6
IMPORTADORA	6
CARNICERIA Y POLLERA	6
AUTO ADORNOS	6
FABRICA DE MUEBLES Y ACCESORIOS	6
ENVASADORA DE GAS	6
PESCADERIA	6
TALLER DE REFRIGERACION	6
TIENDA DE VENTA Y ACCESORIOS DE CELULARES	6
PAPELERIA	6
FRUTERIA	6
FABRICA DE COLCHONES	6
OTROS (MANZANA VACIA)	6
AGENCIA DE ENVIOS	4
LABORATORIO CLINICO	4
REPARADORA DE CALZADOS	4
TIENDA DE ARTICULOS DE CUMPLEAÑOS	4
TERRAZA DE BAILE, BAR Y CAFÉ BAR	4
SEGURIDAD PRIVADA Y COMPANIA DE DETECTIVES	4
PARQUE	4
CLUB	4
GIMNASIO	4
BINGO	4
INDUSTRIA NO DEFINIDA	4
TIENDA DE ANIMALES	4
IGLESIA CATOLICA	4
COMIDA RAPIDA	4
PARTIDO POLITICO (OTROS)	4
REPOSTERIA	4
PANADERIA	4
CARNICERIA	4
FABRICA DE CERAMICA	4
BANCO HIPOTECARIO Y COMERCIAL	3
CANAL DE TELEVISION Y TELEVISION POR CABLE	3
SUPERMERCADOS	3
TIENDA DE ACCESORIOS DE BELLEZA	3
IGLESIA ADVENTISTA	3
IGLESIA CRISTIANA	3
TANQUE DE AGUA	3
ENVASADORA DE AGUA	3
ESCUELA DE BAILE Y MUSICA	3
VIVERO Y JARDINERIA	3
DISTRIBUCION Y VENTA DE PACAS	3
RENT A CAR	3
LIQUOR STORE	3
TIENDA DE CALZADOS	3
FABRICA DE VENTANAS	3
TALLER METALURGICO	3
LIBRERIA	3
JARDINERIA	3
VENTA DE FRUTAS	3

TIPO DE UNIDAD	CANTIDAD
CENTRO DE EVENTOS, EXPOSICIONES Y TEATRO	2
COMPANIA DE TELEFONO	2
TIENDA DE ALQUILER DE ROPA	2
VETERINARIA	2
TALLER DE ALFARERIA	2
CLINICA DE ESTETICA	2
ANTENA	2
REPUESTOS DE EQUIPOS ELECTRICOS	2
FABRICA DE PUERTAS Y VENTANAS	2
AGENCIA DE PUBLICIDAD	2
FABRICA DE PRENDAS DE VESTIR	2
CONVENTO Y SEMINARIO	2
GRANJA AVICOLA	2
TALLER DE ELECTRICIDAD	2
FABRICA DE PUERTAS	2
FABRICA DE VIDRIOS	2
OTROS	2
FANTASIA	2
CENTRO DE TRABAJOS A COMPUTADORA	2
POLLERA	2
CENTRO DE COPIAS	2
BARBERIA	2
ESCUELA DE CHOFERES	2
PARTIDO REVOLUCIONARIO DOMINICANO (PRD)	2
PLAY	2
ARRREGLO DE GOMAS	2
SALA DE TAREAS	2
INDUSTRIA DE ALIMENTOS LACTEOS	2
FABRICA DE BLOCK	2
GIFT SHOP	1
TALLER DE TORNERIA	1
TIENDA DE JUGUETES	1
JOYERIA Y RELOJERIA	1
CENTRO DE UNAS Y TATUAJES	1
SERVICIO SOCIAL	1
FUNERARIA	1
POLICIA NACIONAL	1
DEFENSA CIVIL	1
BIBLIOTECA PRIVADA	1
TALLER INDUSTRIAL	1
HOSPITAL PUBLICO	1
ESCUELA DE MODELADAJE	1
COMPANIA DE TAXI	1
ESCUELA DE PINTURA	1
IGLESIA DE LOS MORMONES	1
EMISORA DE RADIO	1
CENTRO DE TELEMARKETING	1
HOGAR CREA	1
PARTIDO REFORMISTA SOCIAL CRISTIANO (PRSC)	1
LAVADO Y LLENADO DE CISTERNA	1
FABRICA DE PINTURA	1
PARADOR	1
AYUNTAMIENTO	1
TIENDA DE PERFUMES	1
TIENDA DE ALQUILER DE SILLAS Y MESAS	1
FABRICA DE CEMENTO	1
FABRICA DE PAN Y SUS DERIVADOS	1
PIZZERIA	1
TALLER DE REBOBINADO	1
INSTITUTO NO DEFINIDO	1
JOYERIA	1
FUNDADORAS	1
TIENDA DE VENTA Y ALQUILER DE VIDEOS JUEGOS	1
FABRICA DE ESPEJOS	1
BAR	1
COMPANIA DE DETECTIVES	1
CENTRO DE EVENTOS	1
CAFÉ BAR	1
ASADERO	1
FABRICA DE PRODUCTOS PLASTICOS	1
TIENDA DE ROPAS USADAS	1
MODISTA	1
TIENDA MIXTA	1
PERIODICO	1
AGENCIA NO DEFINIDA	1



METADATOS

ANÁLISIS GEOESPACIAL:
División Límites y Linderos
Ley 746, Sobre Div. Territorial, 07/09/1994
Datum: D WGS 1984

ACTUALIZACIÓN DE CAMPO:
División de Operación Cartográfica
Levantamiento Fecha: Dic./05
Levantamiento GPS: Dic./05

DIGITALIZACIÓN:
División de Cartografía Digital
Base: Levantamiento GPS
Precisión Geográfica: 1m.
Referencia Espacial: WGS 1984
Sistema de Coordenadas: UTM Zona 19N
Datum: D WGS 1984

EDICIÓN:
División de Cartografía Digital
Fecha: 01/12/2007
Impresión: 15/03/2008

Secretaría de Estado de Economía, Planificación y Desarrollo
OFICINA NACIONAL DE ESTADÍSTICA
DEPARTAMENTO DE CARTOGRAFÍA
PROYECTO DE ACTUALIZACIÓN
Y DIGITALIZACIÓN CARTOGRAFICA NACIONAL

COD. 32010101 005
Bo. ALMA ROSA

1:6,500

006 LAS AMÉRICAS

1.- Información general 2006

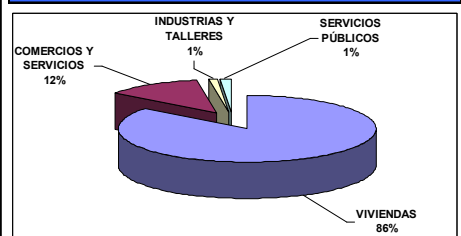
SUPERFICIE (Km ²)	
BARRIO	0.47
SUB-BARRIOS	
LAS AMÉRICAS	0.24
VILLA OLÍMPICA	0.23
TRAMA URBANA	
MANZANA	0.33
VIALIDAD	0.14

ACCESIBILIDAD	
LONGITUD VIAL (Km)	16.1
CANTIDAD DE TRAMOS VIALES	298

CANTIDAD DE ESTRUCTURA	
MANZANAS	45
EDIFICACIONES (casas, edificios, plazas, etc.)	985
UNIDADES (departamentos, locales, etc.)	2222

CANTIDAD DE UNIDADES POR TIPO DE USO DE SUELO	
VIVIENDAS	1890
COMERCIOS Y SERVICIOS	261
INDUSTRIAS Y TALLERES	27
SERVICIOS PÚBLICOS	29

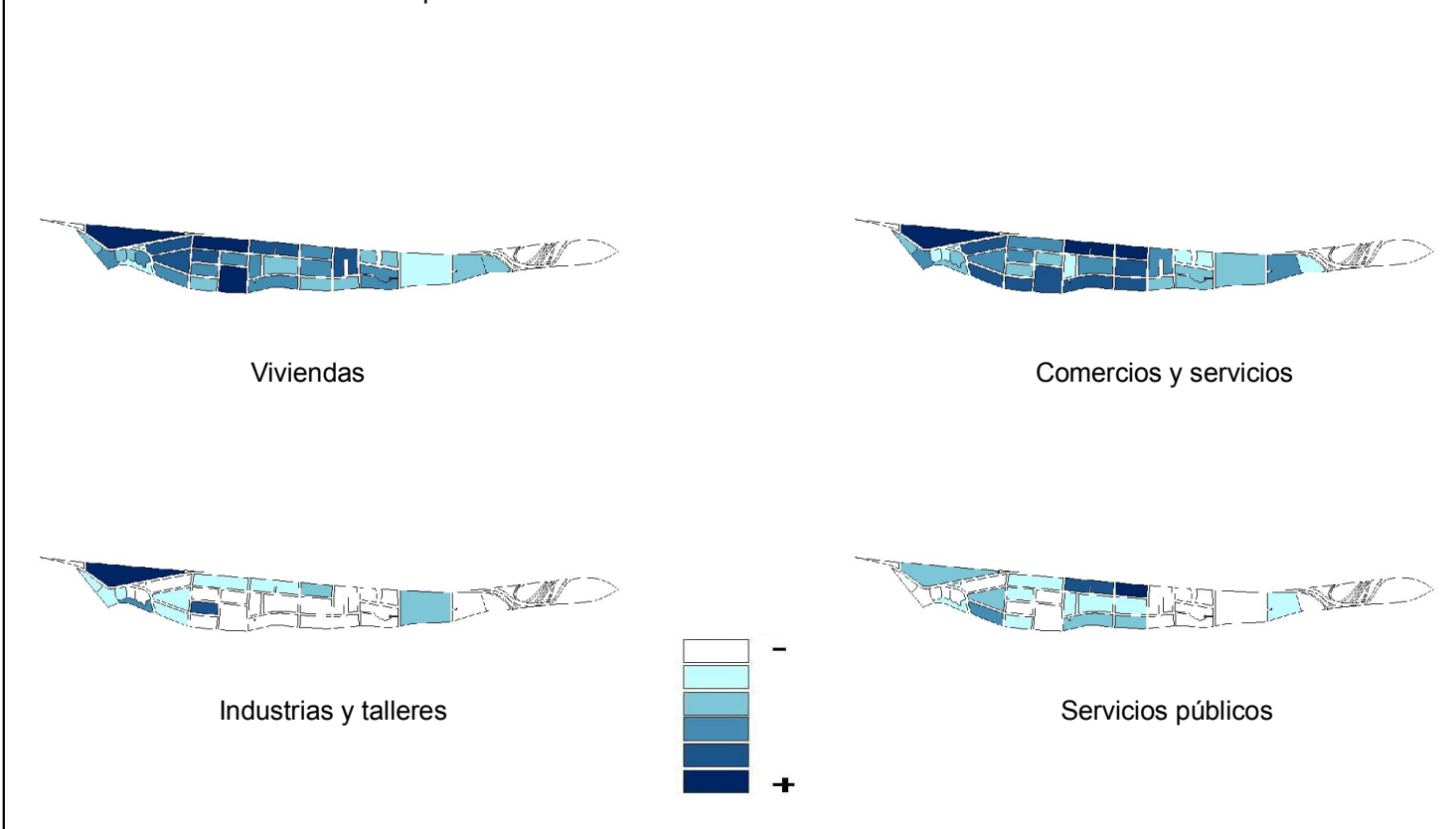
PORCENTAJE DE UNIDADES POR TIPO DE USO DE SUELO



SEGMENTACIÓN 2002

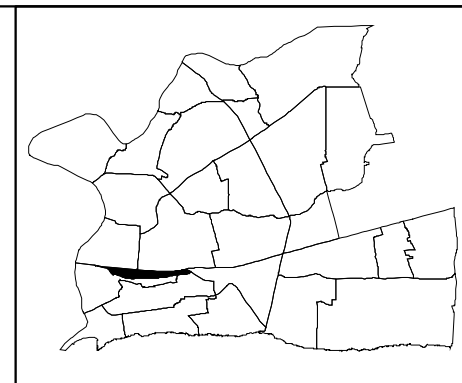
Nº	CANTIDAD	
POLÍGONO	ÁREAS	SEGMENTOS
1	8	39
2	8	39
3	9	150
4	8	97
5	9	105
6	6	67
7	6	116

2.- Concentración de uso de suelo por manzana 2006



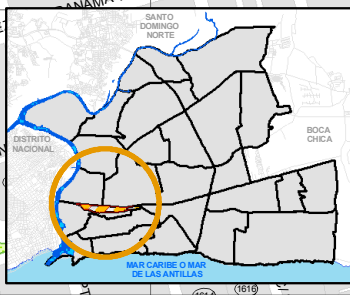
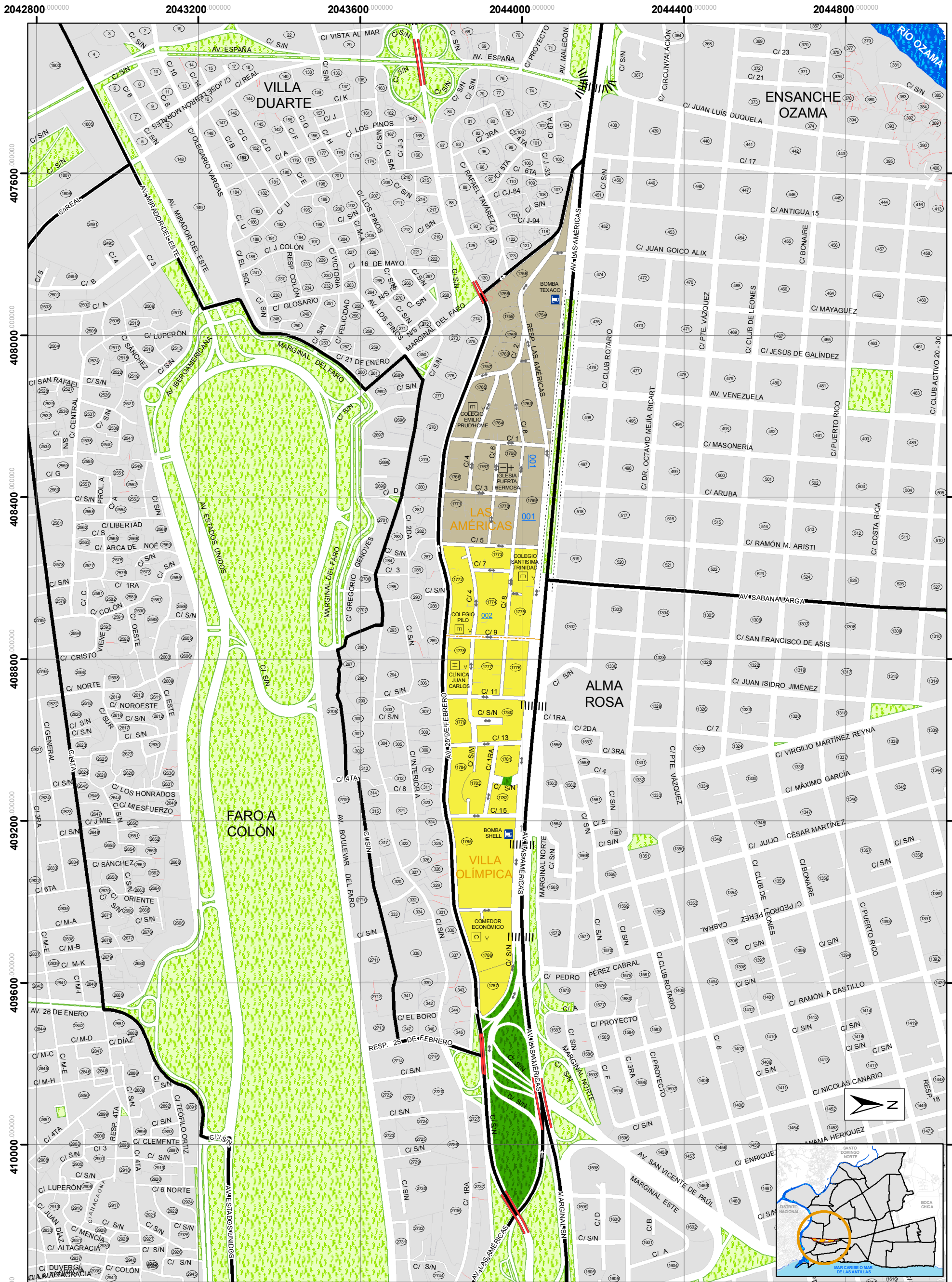
3.- Información de usos preferentes por edificación

TIPO DE EDIFICACIÓN	CANTIDAD
TOTAL	985
VIVIENDA INDEPENDIENTE	615
EDIFICIO DE APARTAMENTOS (HASTA 5 NIVELES)	111
VIVIENDA CON COMERCIO	90
COMERCIO	66
EDIFICIO DE APARTAMENTOS CON COMERCIO	46
COMERCIO CON ACTIVIDAD NO DEFINIDA	12
TALLER	10
INSTITUCIÓN RELIGIOSA	6
OTROS (MANZANA VACÍA)	6
CENTRO EDUCATIVO	5
EDIFICIO DE APARTAMENTOS CON ACTIVIDAD NO DEFINIDA	5
VIVIENDA CON ACTIVIDAD NO DEFINIDA	4
OTROS	3
CENTRO DEPORTIVO	1
FÁBRICA	1
ONG	1
INDUSTRIA	1
INSTITUCIÓN PÚBLICA	1
OFICINA	1



4.- Información de usos preferentes por unidad edificada

TIPO DE UNIDAD	CANTIDAD	TIPO DE UNIDAD	CANTIDAD
TOTAL	2222	ÁREA VERDE Y DE ESPARCIMIENTO	1
APARTAMENTO	822	REPUESTOS DE VEHÍCULOS	1
VIVIENDA INDEPENDIENTE EN UNA MISMA EDIFICACIÓN	537	VETERINARIA	1
VIVIENDA DE DOS O MÁS NIVELES DE FAMILIAS DIFERENTES	449	DISTRIBUIDORA DE GOMAS	1
CUARTERÍA	47	AGENCIA DE AUTOS (DEALER)	1
COLMADO	37	COMPAÑÍA NO DEFINIDA	1
BANCA DE JUEGOS DE AZAR	30	PUBLICITARIA	1
VIVIENDA EN CONSTRUCCIÓN	22	TIENDA DE ALQUILER DE SILLAS Y MESAS	1
SALÓN DE BELLEZA	19	FÁBRICA DE CERÁMICAS, MOSAICOS Y AZULEJOS	1
LOCAL COMERCIAL DESOCUPADO	18	HOTEL	1
FANTASÍA, BOUTIQUE Y NOVEDADES	17	BINGO	1
CAFETERÍA	11	IGLESIA ADVENTISTA	1
VIVIENDA DE DOS O MÁS NIVELES DE UNA MISMA FAMILIA	11	CASA DE CAMBIO	1
OFICINA NO DEFINIDA	10	ARREGLO DE GOMAS	1
PELUQUERÍA Y BARBERÍA	9	FRITURA	1
TALLER NO DEFINIDO	8	AGENCIA DE SEGUROS	1
TIENDA DE ROPAS	8	REPUESTOS NO DEFINIDO	1
CLÍNICA DENTAL	7	GARAJE	1
COLEGIO PRIVADO	6	SEGURIDAD PRIVADA Y COMPAÑÍA DE DETECTIVES	1
OTROS (MANZANA VACÍA)	6	FLORISTERÍA	1
ACTIVACIÓN Y VENTA DE CELULARES	5	BANCA DE JUEGOS DEPORTIVOS	1
NEGOCIO SIN TIPIFICAR	5	CENTRO DE INTERNET Y TRABAJO A COMPUTADORA	1
REPARADORA DE CALZADOS	5	IGLESIA DE LOS TESTIGOS DE JEHOVÁ	1
CENTRO DE LLAMADAS	5	IMPORTADORA	1
TALLER DE MECÁNICA EN GENERAL	4	SINDICATO Y COOPERATIVA	1
TALLER DE ELECTRÓNICA	4	FINANCIERA	1
PICA POLLO	4	LIQUOR STORE	1
TALLER DE HERRERÍA Y SOLDADURA	4	CENTRO DE UÑAS Y TATUAJES	1
FERRERÍA	4	JOYERÍA Y RELOJERÍA	1
IGLESIA NO DEFINIDA	4	PARTIDO REFORMISTA SOCIAL CRISTIANO (PRSC)	1
COMEDOR	4	TIENDA DE CALZADOS	1
COMPRA VENTA	3	INSTITUTO COMERCIAL	1
CARNICERÍA Y POLLERA	3	COMPAÑÍA DE TRANSPORTE	1
VENTORRILLO	3	ÓPTICA	1
FARMACIA	3	LABORATORIO CLÍNICO	1
CENTRO FOTOGRAFICO	3	CENTRO DECORATIVO	1
SASTRERÍA Y MODISTA	3	PESCADERÍA	1
TERRAZA DE BAILE, BAR Y CAFÉ BAR	2	CONSULTORIO MÉDICO	1
FUNDACIÓN Y ONG	2	IMPRENTA Y EDITORA	1
TIENDA DE MUEBLES	2	PIZZERÍA	1
PARTIDO DE LA LIBERACIÓN DOMINICANA (PLD)	2	GIMNASIO	1
AUTO ADORNOS	2	LAVANDERÍA	1
TALLER DE EBANISTERÍA Y TAPICERÍA	2	BILLAR	1
SUPERMERCADOS	2	CLÍNICA PRIVADA	1
IGLESIA EVANGÉLICA	2	PARQUEO	1
PANADERÍA, REPOSTERÍA, PICADERAS Y OTROS	2	DEPÓSITO O ALMACÉN	1
TALLER DE REFRIGERACIÓN	2	POLICÍA NACIONAL	1
DISTRIBUIDORA NO DEFINIDA	2	BOMBA DE GASOLINA	1
TIENDA NO DEFINIDA	2	INDUSTRIA NO DEFINIDA	1
RESTAURANTE	2	COMEDOR ECONÓMICO	1
LIBRERÍA Y PAPELERÍA	2	OFICINA PÚBLICA	1
CANCHA Y PABELLONES	1	ANTENA	1
		TANQUE DE AGUA	1

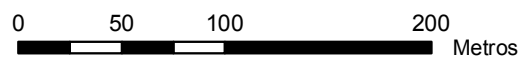


Secretaría de Estado de Economía, Planificación y Desarrollo
OFICINA NACIONAL DE ESTADÍSTICA
 DEPARTAMENTO DE CARTOGRAFÍA
 PROYECTO DE ACTUALIZACIÓN
 Y DIGITALIZACIÓN CARTOGRAFICA NACIONAL



COD. 32010101 006
Bo. LAS AMÉRICAS

1:9,000



BARRIO	MAR CARIBE	ARROYO	TUNEL
SUB-BARRIOS	CÓDIGO DE POLÍGONO	CAÑADA	PUENTE
RÍO	CÓDIGO DE MANZANA (ONE)	ESCALONES	ELEVADO
ÁREA VERDE Y/O TERRENO BALDÍO	CAMINO	PUENTE PEATONAL	SENTIDO VIAL

METADATOS

ANÁLISIS GEOESPACIAL:
 División Límites y Linderos
 Ley: 745, Sobre Div. Territorial, 07/09/1934

ACTUALIZACIÓN DE CAMPO:
 División de Operación Cartográfica
 Levantamiento Fecha: Dic./05
 Levantamiento GPS: Dic./05

DIGITALIZACIÓN:
 División de Cartografía Digital
 Base: Levantamiento GPS
 Precisión Geográfica: 1mts.
 Referencia Espacial: WGS 1984
 Sistema de Coordenadas: UTM Zona 19N
 Datum: D WGS 1984

EDICIÓN:
 División de Cartografía Digital
 Fecha: 00/12/2006
 Impresión: 10/09/2007

NOTA: Toda la información contenida en este documento es de carácter preliminar, está sujeta a cambio.

007 SANS SOUCI

1.- Información general 2006

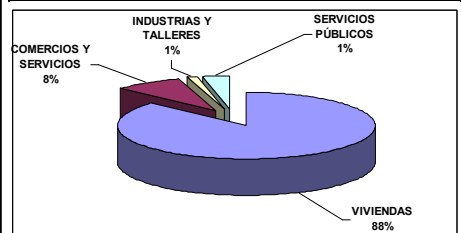
SUPERFICIE (Km ²)	
BARRIO	1.10
SUB-BARRIOS	
SANS SOUCI	1.10
TRAMA URBANA	
MANZANA	0.72
VIALIDAD	0.38

ACCESIBILIDAD	
LONGITUD VIAL (Km)	11.5
CANTIDAD DE TRAMOS VIALES	147

CANTIDAD DE ESTRUCTURA	
MANZANAS	42
EDIFICACIONES (casas, edificios, plazas, etc.)	494
UNIDADES (departamentos, locales, etc.)	808

CANTIDAD DE UNIDADES POR TIPO DE USO DE SUELO	
VIVIENDAS	687
COMERCIOS Y SERVICIOS	67
INDUSTRIAS Y TALLERES	11
SERVICIOS PÚBLICOS	27

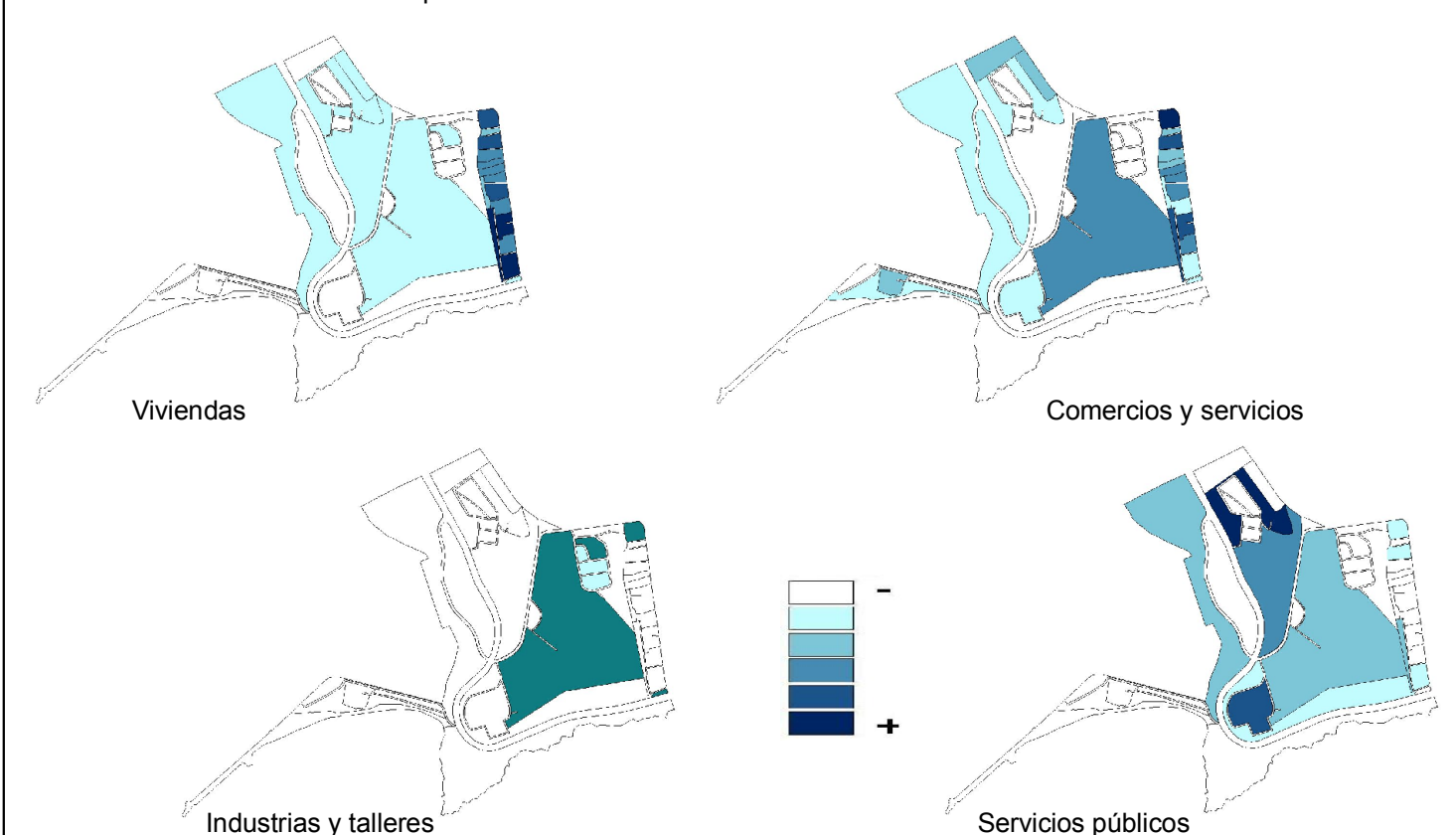
PORCENTAJE DE UNIDADES POR TIPO DE USO DE SUELO



SEGMENTACIÓN 2002

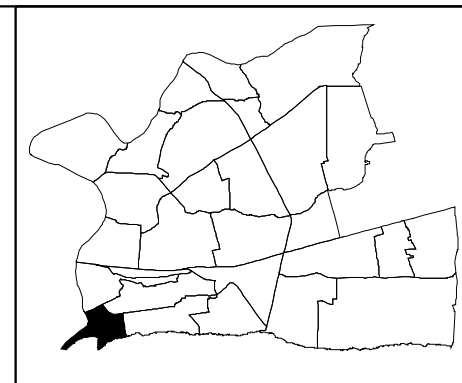
Nº	CANTIDAD	
POLÍGONO	ÁREAS	SEGMENTOS
1	6	48

2.- Concentración de uso de suelo por manzana 2006



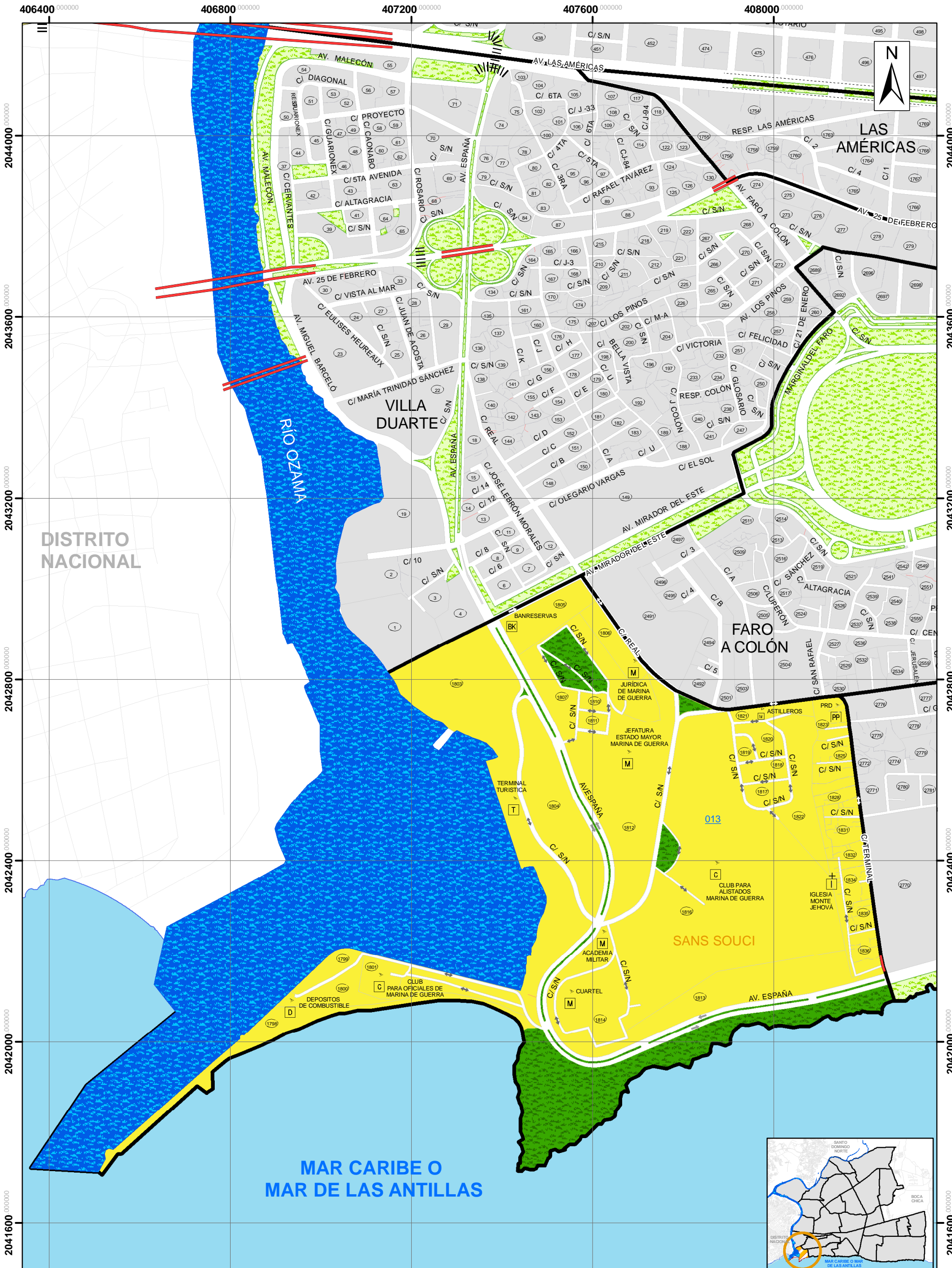
3.- Información de usos preferentes por edificación

TIPO DE EDIFICACIÓN	CANTIDAD
TOTAL	494
VIVIENDA INDEPENDIENTE	346
EDIFICIO DE APARTAMENTOS (HASTA 5 NIVELES)	35
VIVIENDA CON COMERCIO	27
INSTITUCIÓN PÚBLICA	23
COMERCIO	16
OTROS	9
COMERCIO CON ACTIVIDAD NO DEFINIDA	7
TALLER	7
OTROS (MANZANA VACÍA)	6
EDIFICIO DE APARTAMENTOS CON COMERCIO	5
INSTITUCIÓN RELIGIOSA	4
CENTRO DEPORTIVO	3
CENTRO DE SALUD	2
OFICINA	1
CENTRO EDUCATIVO	1
CLUB	1
VIVIENDA CON ACTIVIDAD NO DEFINIDA	1



4.- Información de usos preferentes por unidad edificada

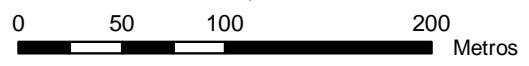
TIPO DE UNIDAD	CANTIDAD
TOTAL	808
VIVIENDA INDEPENDIENTE EN UNA MISMA EDIFICACIÓN	267
VIVIENDA DE DOS O MÁS NIVELES DE FAMILIAS DIFERENTES	251
APARTAMENTO	138
CUARTEL MILITAR	19
VIVIENDA EN CONSTRUCCIÓN	14
COLMADO	13
CUARTERÍA	11
BANCA DE JUEGOS DE AZAR	7
OTROS (MANZANA VACÍA)	6
ÁREA VERDE Y DE ESPARCIMIENTO	5
TALLER NO DEFINIDO	4
FANTASÍA, BOUTIQUE Y NOVEDADES	4
SALÓN DE BELLEZA	4
PARQUEO	3
COMEDOR	3
CANCHA Y PABELLONES	3
TALLER DE EBANISTERÍA Y TAPICERÍA	3
TALLER DE MECÁNICA EN GENERAL	3
PELUQUERÍA Y BARBERÍA	3
TIENDA NO DEFINIDA	3
DEPÓSITO O ALMACÉN	2
CLUB	2
OFICINA PÚBLICA	2
HOSPITAL PÚBLICO	2
MARINA DE GUERRA	2
FERRERÍA	2
TIENDA DE VENTA Y ACCESORIOS DE CELULARES	2
IGLESIA EVANGÉLICA	2
VENTORRILLO	2
LOCAL COMERCIAL DESOCUPADO	2
RESTAURANTE	1
ASOCIACIÓN FINANCIERA	1
CONSULTORIO MÉDICO	1
VIVIENDA DE DOS O MÁS NIVELES DE UNA MISMA FAMILIA	1
TIENDA DE MUEBLES	1
OFICINA NO DEFINIDA	1
IGLESIA CATÓLICA	1
ESCUELA DE BAILE Y MÚSICA	1
TANQUE DE AGUA	1
POLICÍA NACIONAL	1
TALLER DE DESABOLLADURA Y PINTURA	1
CENTRO DE INTERNET Y TRABAJO A COMPUTADORA	1
CENTRO FOTOGRÁFICO	1
CAFETERÍA	1
PARTIDO REVOLUCIONARIO DOMINICANO (PRD)	1
INSTITUTO NO DEFINIDO	1
CENTRO DE LLAMADAS	1
BILLAR	1
PICA POLLO	1
SUPERMERCADOS	1
LICORERÍA	1
COLEGIO PRIVADO	1
IGLESIA NO DEFINIDA	1
ANTENA	1



Secretaría de Estado de Economía, Planificación y Desarrollo
OFICINA NACIONAL DE ESTADÍSTICA
 DEPARTAMENTO DE CARTOGRAFÍA
 PROYECTO DE ACTUALIZACIÓN
 Y DIGITALIZACIÓN CARTOGRAFICA NACIONAL



COD. 32010101 007
Bo. SANS SOUCI
 1:8,000



--

METADATOS

ANÁLISIS GEOESPACIAL:
 División Límites y Linderos
 Ley: 745, Sobre Div. Territorial, 07/09/1934

DIGITALIZACIÓN:
 División de Cartografía Digital
 Base: Levantamiento GPS
 Precisión Geográfica: 1mts.
 Referencia Espacial: WGS 1984
 Sistema de Coordenadas: UTM Zona 19N
 Datum: D WGS 1984

ACTUALIZACIÓN DE CAMPO:
 División de Operación Cartográfica
 Levantamiento Fecha: Dic./05
 Levantamiento GPS: Dic./05

EDICIÓN:
 División de Cartografía Digital
 Fecha: 00/12/2006
 Impresión: 10/09/2007

008 LOS TRES BRAZOS

1.- Información general 2006

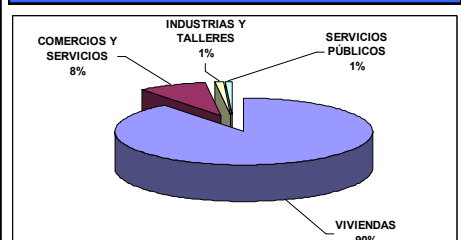
SUPERFICIE (Km ²)	
BARRIO	3.35
SUB-BARRIOS	
LOS TRES BRAZOS - JARDINES DEL OZAMA	1.04
GENESIS	0.13
LOS CERROS DEL OZAMA	0.16
RAMÓN MATÍAS MELLA	0.08
MOISÉS	0.23
JARDINES DEL OZAMA I	0.13
JARDINES DEL OZAMA II	0.38
LAS LILAS	0.05
LOS MULTIS	0.03
RIVERA DEL OZAMA	0.17
CANCA LA RANA O SANTO TOMÁS DE AQUINO	0.46
MIL FLORES	0.05
FRANCISCO DEL ROSARIO SÁNCHEZ	0.24
MIRADOR DEL OZAMA	0.22
TRAMA URBANA	
MANZANA	2.54
VIALIDAD	0.81

ACCESIBILIDAD	
LONGITUD VIAL (Km)	92.0
CANTIDAD DE TRAMOS VIALES	2497

CANTIDAD DE ESTRUCTURA	
MANZANAS	651
EDIFICACIONES (casas, edificios, plazas, etc.)	11731
UNIDADES (departamentos, locales, etc.)	16932

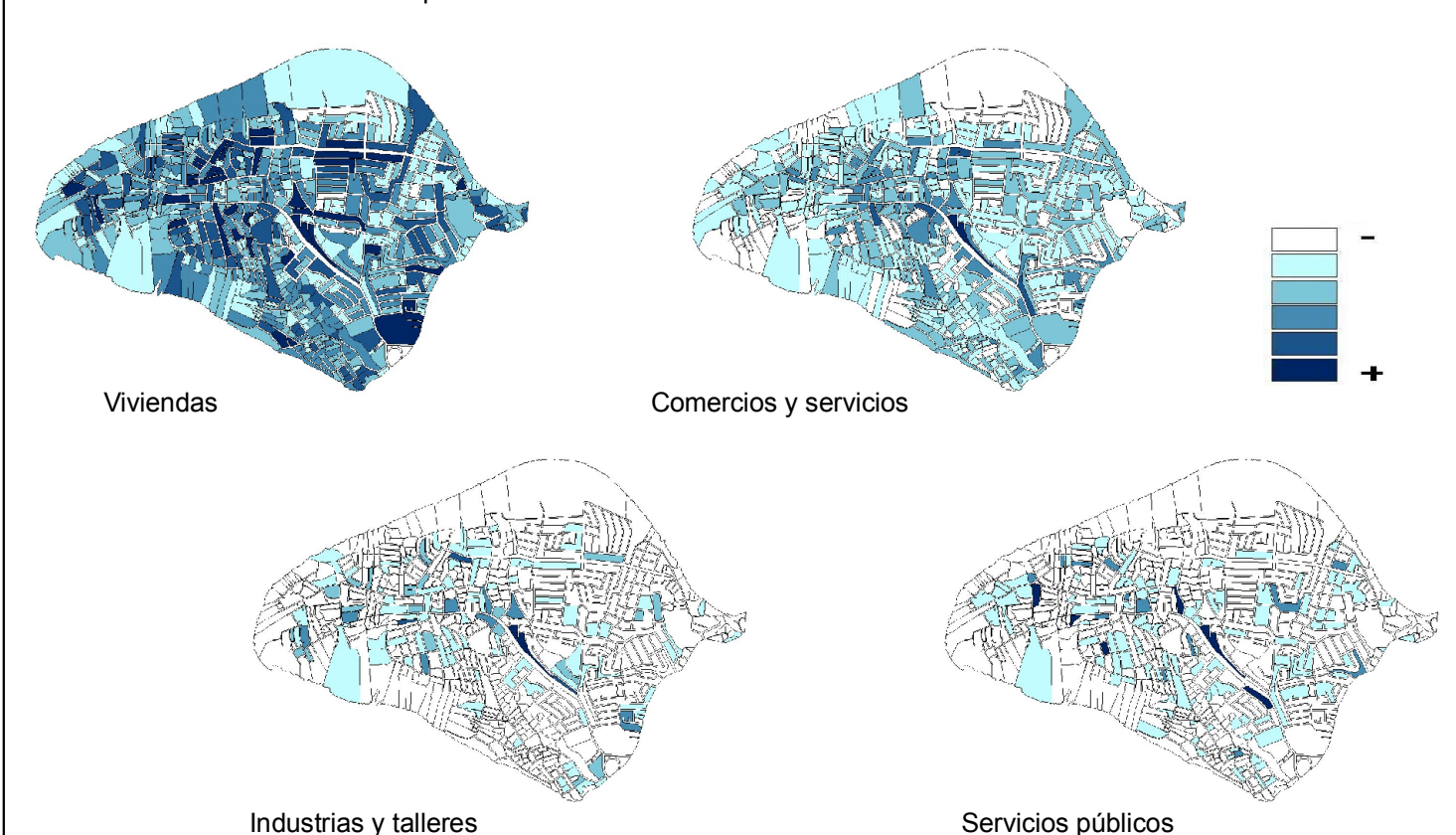
CANTIDAD DE UNIDADES POR TIPO DE USO DE SUELO	
VIVIENDAS	15095
COMERCIOS Y SERVICIOS	1425
INDUSTRIAS Y TALLERES	175
SERVICIOS PÚBLICOS	157

PORCENTAJE DE UNIDADES POR TIPO DE USO DE SUELO



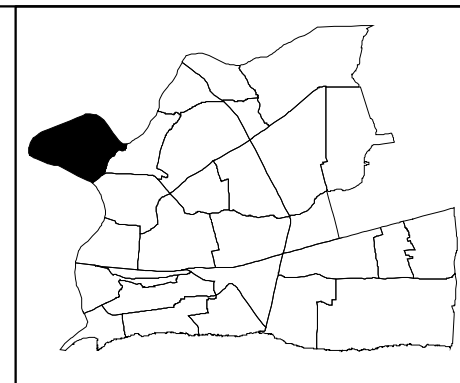
SEGMENTACIÓN 2002		
Nº	ÁREAS	CANTIDAD
1	15	104
2	11	79
3	10	101
4	11	73
5	11	75
6	9	77
7	9	73
8	7	43
9	7	44
10	10	49
11	11	100
12	8	65

2.- Concentración de uso de suelo por manzana 2006



3.- Información de usos preferentes por edificación

TIPO DE EDIFICACIÓN	CANTIDAD
TOTAL	11731
VIVIENDA INDEPENDIENTE	9959
VIVIENDA CON COMERCIO	815
COMERCIO	386
EDIFICIO DE APARTAMENTOS (HASTA 5 NIVELES)	196
TALLER	91
EDIFICIO DE APARTAMENTOS CON COMERCIO	67
INSTITUCIÓN RELIGIOSA	55
CENTRO EDUCATIVO	40
VIVIENDA CON ACTIVIDAD NO DEFINIDA	28
COMERCIO CON ACTIVIDAD NO DEFINIDA	24
OTROS	16
PARTIDO POLÍTICO	10
CENTRO DEPORTIVO	8
EDIFICIO DE APARTAMENTOS CON ACTIVIDAD NO DEFINIDA	5
OFICINA	5
CENTRO DE SALUD	5
CLUB	5
FÁBRICA	4
OTROS (MANZANA VACÍA)	4
EDIFICIO DE APARTAMENTOS CON ACTIVIDAD NO COMERCIAL	2
INSTITUCIÓN PÚBLICA	2
ASOCIACIÓN Y SINDICATO	1
SINDICATO	1
GRANJA, ESTABLO	1
INDUSTRIA	1



4.- Información de usos preferentes por unidad edificada

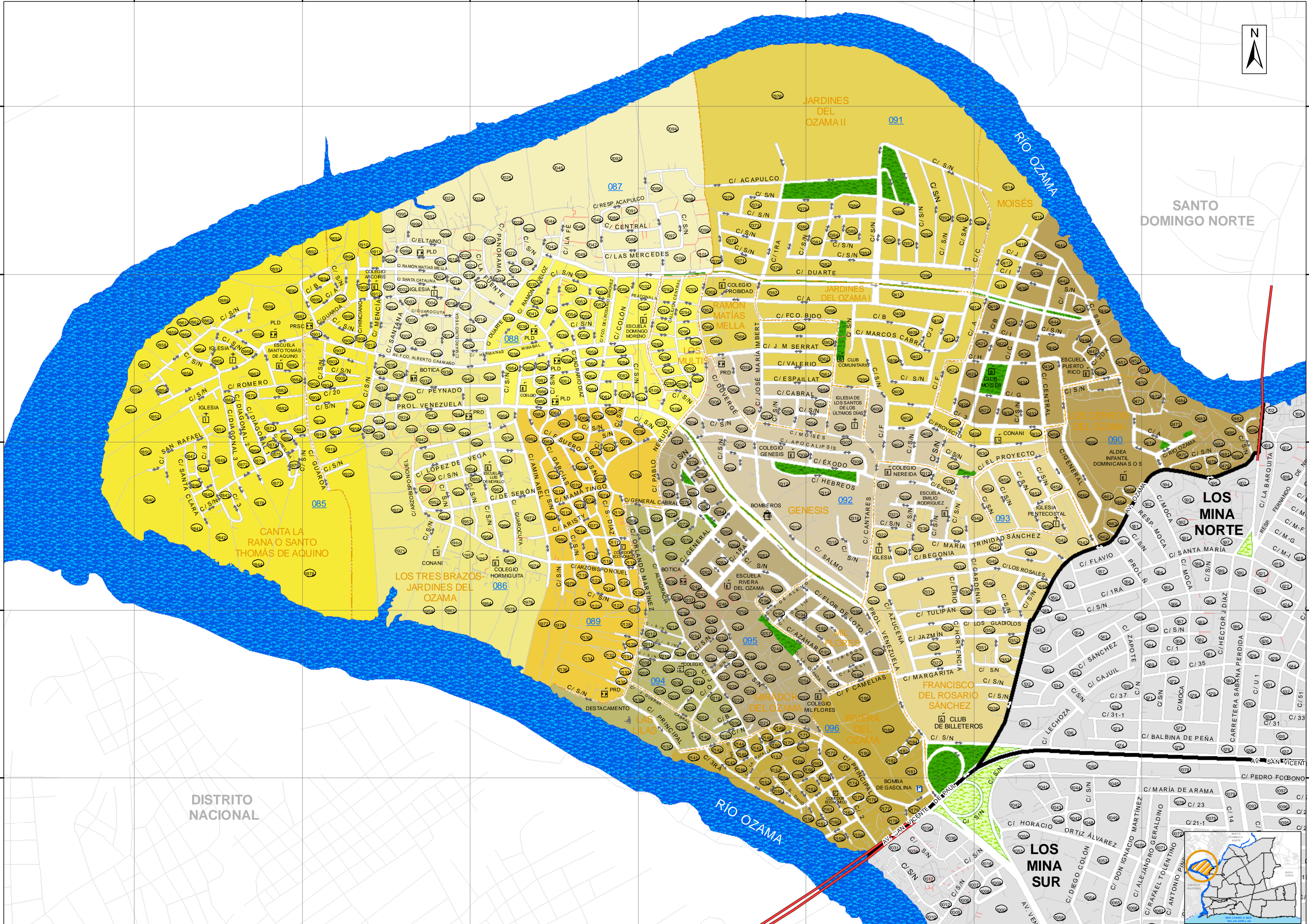
TIPO DE UNIDAD	CANTIDAD
TOTAL	16932
VIVIENDA INDEPENDIENTE EN UNA MISMA EDIFICACIÓN	9579
VIVIENDA DE DOS O MÁS NIVELES DE FAMILIAS DIFERENTES	3312
APARTAMENTO	1343
VIVIENDA EN CONSTRUCCIÓN	419
COLMADO	407
VIVIENDA DE DOS O MÁS NIVELES DE UNA MISMA FAMILIA	260
CUARTERÍA	172
SALÓN DE BELLEZA	160
BANCA DE JUEGOS DE AZAR	149
FANTASÍA, BOUTIQUE Y NOVEDADES	79
LOCAL COMERCIAL DESOCUPADO	73
TALLER DE EBANISTERÍA Y TAPICERÍA	67
PELUQUERÍA Y BARBERÍA	65
NEGOCIO SIN TIPIFICAR	53
CAFETERÍA	49
COLEGIO PRIVADO	43
IGLESIA EVANGÉLICA	37
TIENDA DE ROPAS	34
GARAJE	26
TALLER DE MECÁNICA EN GENERAL	24
TIENDA NO DEFINIDA	21
FERRERÍA	20
CARNICERÍA Y POLLERA	19
TALLER DE HERRERÍA Y SOLDADURA	18
TALLER NO DEFINIDO	18
FARMACIA	17
COMEDOR	16
ÁREA VERDE Y DE ESPARCIMIENTO	14
VENTORRILLO	13
ESCUELA PÚBLICA	12
OFICINA NO DEFINIDA	12
LIBRERÍA Y PAPELERÍA	11
TALLER DE ELECTRÓNICA	10
PARTIDO DE LA LIBERACIÓN DOMINICANA (PLD)	9
DEPÓSITO O ALMACÉN	9
IGLESIA CRISTIANA	9
BILLAR	9
REPUESTOS NO DEFINIDO	9
CENTRO DE LLAMADAS	9
IGLESIA CATÓLICA	8
CENTRO DE UÑAS Y TATUAJES	8
PANADERÍA, REPOSTERÍA, PICADERAS Y OTROS	8
DISTRIBUIDORA NO DEFINIDA	8
REPARADORA DE CALZADOS	8
ACTIVACIÓN Y VENTA DE CELULARES	8
TALLER DE DESABOLLADURA Y PINTURA	7
COMPRA VENTA	7
ARREGLO DE GOMAS	7

TIPO DE UNIDAD	CANTIDAD
FÁBRICA DE PRENDAS DE VESTIR	7
CLÍNICA DENTAL	7
CENTRO FOTOGRÁFICO	7
FRITURA	7
BIENES RAÍCES E INMOBILIARIA	7
IGLESIA ADVENTISTA	6
IGLESIA NO DEFINIDA	6
TALLER DE REFRIGERACIÓN	6
GIMNASIO	6
TIENDA DE CALZADOS	6
PICA POLLO	5
TIENDA DE MUEBLES	5
CANCHA Y PABELLONES	5
GALLERA	5
SURTIDORA NO DEFINIDA	5
SASTRERÍA Y MODISTA	5
CLUB	5
BANCA DE JUEGOS DEPORTIVOS	4
ASOCIACIÓN NO DEFINIDA	4
PARTIDO REVOLUCIONARIO DOMINICANO (PRD)	4
TIENDA DE ROPAS USADAS	4
CENTRO DE INTERNET Y TRABAJO A COMPUTADORA	4
AGENCIA DE SEGUROS	4
OTROS (MANZANA VACÍA)	4
PLAY	3
REPUESTO DE VEHÍCULOS	3
PARTIDO POLÍTICO (OTROS)	3
CONVENTO Y SEMINARIO	3
COLMADON	3
TIENDA DE ELECTRODOMÉSTICOS	3
SUPERMERCADOS	3
TIENDA DE ALQUILER DE SILLAS Y MESAS	3
COMEDOR ECONÓMICO	3
CENTRO AUTOMOTRÍZ	3
CENTRO DE DIVERSIÓN	3
HELADERÍA	3
COMPAÑÍA NO DEFINIDA	3
PESCADERÍA	3
LABORATORIO CLÍNICO	3
GALERÍA DE ARTE	3
LAVADERO DE AUTOS	3
TIENDA MIXTA	3
FÁBRICA DE COLCHONES	2
TALLER DE ELECTRICIDAD	2
TIENDA DE VENTA Y ACCESORIOS DE CELULARES	2
SINDICATO Y COOPERATIVA	2
IMPORTADORA	2
CENTRO DECORATIVO	2
CONSULTORIO MÉDICO	2

TIPO DE UNIDAD	CANTIDAD
CLÍNICA DE ESTÉTICA	2
TIENDA DE VENTA Y ALQUILER DE VIDEOS JUEGOS	2
TIENDA DE ANIMALES	2
SURTIDORA DE PALETERA	2
POLICÍA NACIONAL	2
BOMBA DE GASOLINA	2
CLÍNICA PRIVADA	2
LAVANDERÍA	2
CONSTRUCTORA	2
TIENDA DE VENTA Y ACCESORIOS DE COMPUTADORAS	2
TALLER DE REBOBINADO	2
FÁBRICA NO DEFINIDA	2
ENVASADORA DE GAS	1
PARTIDO REVOLUCIONARIO SOCIAL DEMÓCRATA (PRSD)	1
MATADERO DE ANIMALES	1
PARTIDO REFORMISTA SOCIAL CRISTIANO (PRSC)	1
INTERNADO	1
FUNERARIA	1
TANQUE DE AGUA	1
INDUSTRIA TEXTIL	1
FÁBRICA DE MUEBLES Y ACCESORIOS	1
OFICINA PÚBLICA	1
VENTA DE FRUTAS	1
POLICLÍNICA RURAL Y URBANA	1
CENTRO DE COPIAS	1
ESCUELA DE CHOFERES	1
AUTO ADORNOS	1
PARQUEO	1
SALA DE CINE	1
FÁBRICA DE VIDRIOS Y ESPEJOS	1
AGENCIA DE MOTORES	1
HOSPITAL PÚBLICO	1
CENTRO DE MASAJES	1
FINANCIERA	1
CUARTEL DE BOMBEROS	1
GRANJA NO DEFINIDA	1
HOTEL	1
IGLESIA DE LOS MORMONES	1
CARTONERA	1
CASA DE CAMBIO	1
FUNDACIÓN Y ONG	1
BINGO	1
INDUSTRIA NO DEFINIDA	1
JUNTA DE VECINOS	1
FÁBRICA DE PRODUCTOS PLÁSTICOS Y/O PAPEL	1
AGENCIA DE PUBLICIDAD	1
IGLESIA DE LOS TESTIGOS DE JEHOVÁ	1
FÁBRICA DE CERÁMICAS, MOSAICOS Y AZULEJOS	1
GUARDERÍA	1

405600 406000 406400 406800 407200 407600 408000

2048400 2048000 2047600 2047200 2046800 2046400



METADATOS

ANÁLISIS GEOESPACIAL:
División de Cartografía Digital
Levantamiento GPS
Precisión Geográfica: 1m.
Referencia Espacial: WGS 1984
Sistema de Coordenadas: UTM Zona 19N
Datum: D WGS 1984

ACTUALIZACIÓN DE CAMPO:
División de Operación Cartográfica
Levantamiento Fecha: Dic./05
Levantamiento GPS: Dic./05

EDICIÓN:
División de Cartografía Digital
Fecha: 01/12/2007
Impresión: 15/03/2008

Secretaría de Estado de Economía, Planificación y Desarrollo

OFICINA NACIONAL DE ESTADÍSTICA

DEPARTAMENTO DE CARTOGRAFÍA

PROYECTO DE ACTUALIZACIÓN Y DIGITALIZACIÓN CARTOGRAFICA NACIONAL

COD. 32010101 008

Bo. LOS TRES BRAZOS

1:6,000

NOTA: Toda la información contenida en este documento es de carácter preliminar, está sujeta a cambio.

009 FARO A COLÓN

1.- Información general 2006

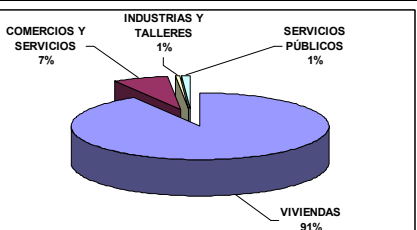
SUPERFICIE (Km ²)	
BARRIO	2.11
SUB-BARRIOS	
FARO A COLÓN	0.95
MIRADOR DEL ESTE	0.34
PARQUE DEL ESTE I	0.09
BOULEVAR DEL FARO	0.07
RESIDENCIAL FLOR DEL FARO	0.11
LA TABLITA	0.33
PARQUE DEL ESTE III	0.22
TRAMA URBANA	
MANZANA	1.77
VIALIDAD	0.34

ACCESIBILIDAD	
LONGITUD VIAL (Km)	41.4
CANTIDAD DE TRAMOS VIALES	719

CANTIDAD DE ESTRUCTURA	
MANZANAS	278
EDIFICACIONES (casas, edificios, plazas, etc.)	3832
UNIDADES (departamentos, locales, etc.)	7440

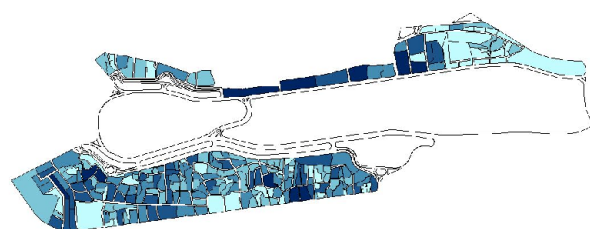
CANTIDAD DE UNIDADES POR TIPO DE USO DE SUELO	
VIVIENDAS	6747
COMERCIOS Y SERVICIOS	498
INDUSTRIAS Y TALLERES	57
SERVICIOS PÚBLICOS	73

PORCENTAJE DE UNIDADES POR TIPO DE USO DE SUELO

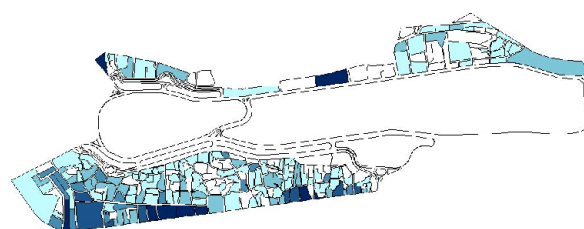


SEGMENTACIÓN 2002		
Nº	CANTIDAD	
POLÍGONO	ÁREAS	SEGMENTOS
1	1	10
2	15	92
3	11	53
4	11	72
5	1	8
6	2	14
7	1	2
8	7	50

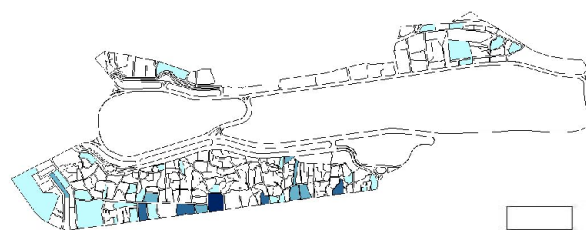
2.- Concentración de uso de suelo por manzana 2006



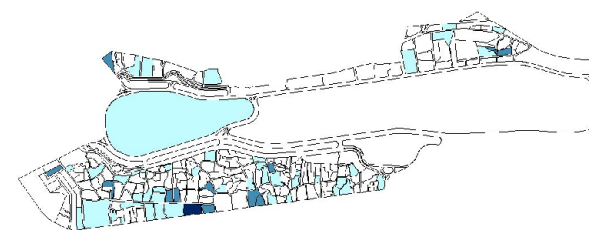
Viviendas




Comercios y servicios



Industrias y talleres

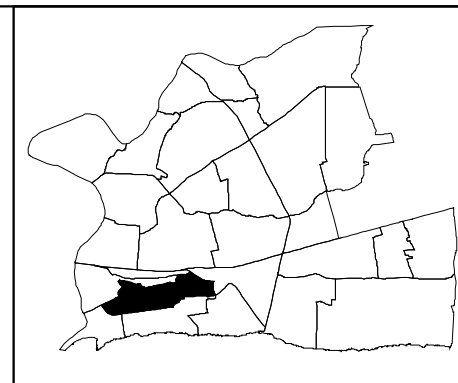


Servicios públicos



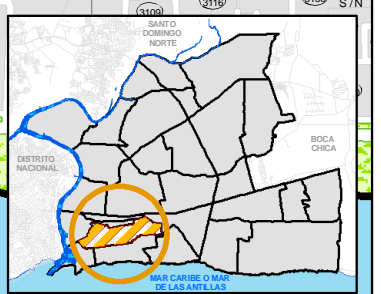
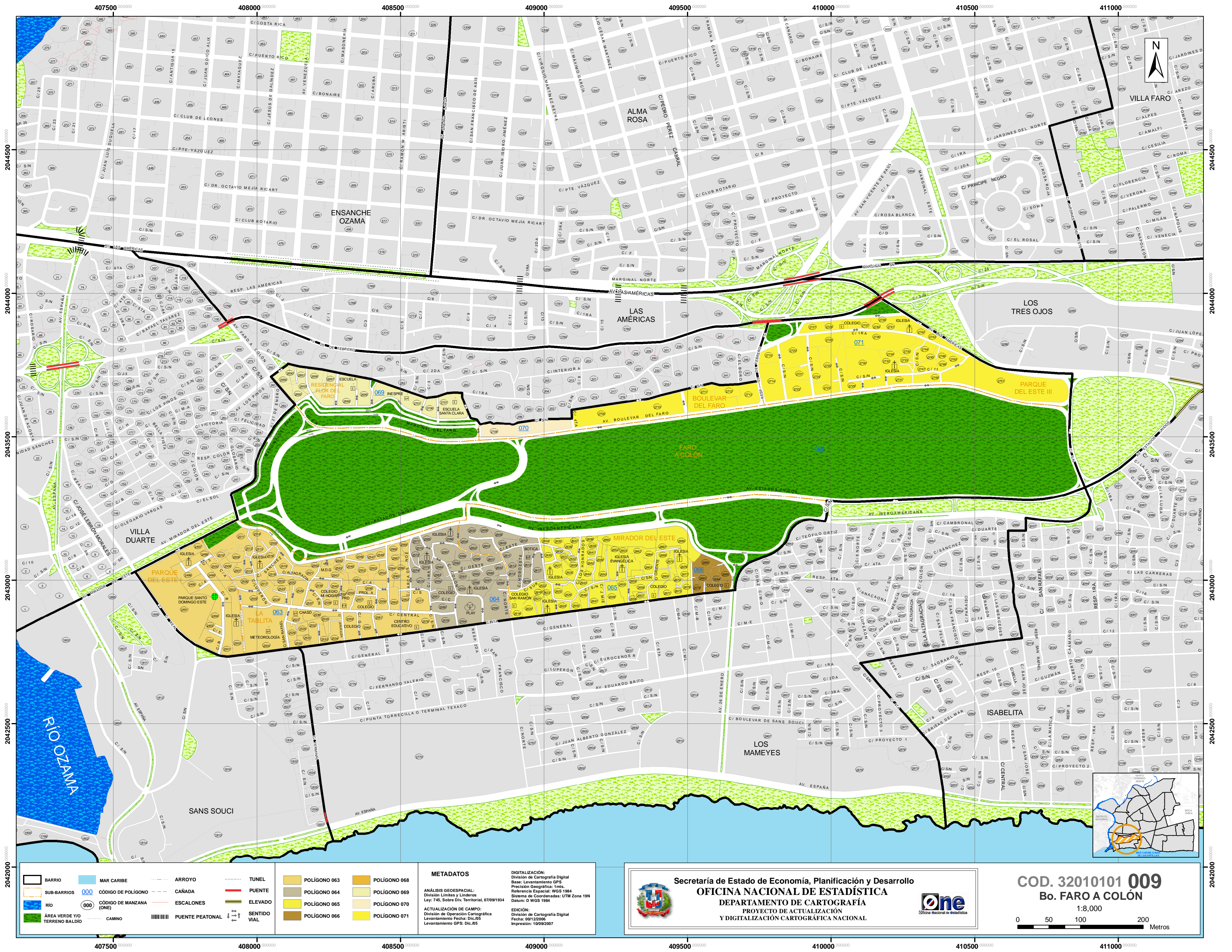
3.- Información de usos preferentes por edificación

TIPO DE EDIFICACIÓN	CANTIDAD
TOTAL	3832
VIVIENDA INDEPENDIENTE	2998
EDIFICIO DE APARTAMENTOS (HASTA 5 NIVELES)	259
VIVIENDA CON COMERCIO	245
COMERCIO	109
EDIFICIO DE APARTAMENTOS CON COMERCIO	64
OTROS	37
TALLER	25
INSTITUCIÓN RELIGIOSA	18
COMERCIO CON ACTIVIDAD NO DEFINIDA	15
CENTRO EDUCATIVO	15
VIVIENDA CON ACTIVIDAD NO DEFINIDA	13
OTROS (MANZANA VACÍA)	11
EDIFICIO DE APARTAMENTOS CON ACTIVIDAD NO DEFINIDA	6
CENTRO DEPORTIVO	4
INSTITUCIÓN PÚBLICA	3
EDIFICIO DE APARTAMENTOS CON ACTIVIDAD NO COMERCIAL	3
INDUSTRIA	2
FÁBRICA	2
INSTITUCIÓN FINANCIERA	1
CENTRO DE SALUD	1
PLAZA COMERCIAL	1



4.- Información de usos preferentes por unidad edificada

TIPO DE UNIDAD	CANTIDAD	TIPO DE UNIDAD	CANTIDAD
TOTAL	7440	FRITURA	2
VIVIENDA INDEPENDIENTE EN UNA MISMA EDIFICACIÓN	2451	GINNASIO	2
VIVIENDA DE DOS O MAS NIVELES DE FAMILIAS DIFERENTES	2069	CENTRO DE LLAMADAS	2
APARTAMENTO	1921	TIENDA DE ELECTRODOMÉSTICOS	2
VIVIENDA EN CONSTRUCCIÓN	139	TERRAZA DE BAILE, BAR Y CAFÉ BAR	2
COLMADO	132	IMPORTADORA	2
CUARTERÍA	101	TALLER DE DESABOLLADURA Y PINTURA	2
SALÓN DE BELLEZA	68	CANCHA Y PABELLONES	2
VIVIENDA DE DOS O MÁS NIVELES DE UNA MISMA FAMILIA	64	CENTRO FOTOGRAFICO	2
BANCA DE JUEGOS DE AZAR	50	CLÍNICA PRIVADA	2
PELUQUERÍA Y BARBERÍA	27	PARQUEO	2
ÁREA VERDE Y DE ESPARCIMIENTO	27	MARINA DE GUERRA	1
CAFETERÍA	24	LIQUOR STORE	1
COLEGIO PRIVADO	22	CASA DE CAMBIO	1
IGLESIA EVANGÉLICA	18	GALLERA	1
FANTASÍA, BOUTIQUE Y NOVEDADES	17	OFICINA PÚBLICA	1
LOCAL COMERCIAL DESOCUPADO	17	PUBLICITARIA	1
NEGOCIO SIN TIPIFICAR	13	IGLESIA NO DEFINIDA	1
SASTRERÍA Y MODISTA	13	FÁBRICA DE JOYAS Y AFINES	1
OTROS (MANZANA VACÍA)	11	ASOCIACIÓN DE AHORROS Y PRÉSTAMOS	1
TALLER DE ELECTRÓNICA	9	BILLAR	1
CARNICERÍA Y POLLERA	9	AGENCIA DE VIAJES	1
TIENDA NO DEFINIDA	8	AGENCIA DE SEGUROS	1
OFICINA NO DEFINIDA	8	COMPañIA NO DEFINIDA	1
TALLER DE HERRERÍA Y SOLDADURA	8	FÁBRICA NO DEFINIDA	1
DISTRIBUIDORA NO DEFINIDA	7	CONSULTORIO MÉDICO	1
TALLER DE EBANISTERÍA Y TAPICERÍA	7	OTROS	1
TALLER DE MECÁNICA EN GENERAL	7	CUARTEL MILITAR	1
IGLESIA CRISTIANA	6	COLMADON	1
COMPRA VENTA	6	DISCOTECA	1
TALLER DE REFRIGERACIÓN	6	FUNERARIA	1
COMEDOR	6	PARTIDO REFORMISTA SOCIAL CRISTIANO (PRSC)	1
GARAJE	6	TIENDA DE VENTA Y ACCESORIOS DE CELULARES	1
DEPÓSITO O ALMACÉN	6	CENTRO DECORATIVO	1
TALLER NO DEFINIDO	6	ESCUELA DE CHOFERES	1
TIENDA DE ROPAS	6	POLICLÍNICA RURAL Y URBANA	1
FARMACIA	5	BINGO	1
PANADERÍA, REPOSTERÍA, PICADERAS Y OTROS	5	COMIDA RÁPIDA	1
BIENES RAÍCES E INMOBILIARIA	4	PARTIDO DE LA LIBERACIÓN DOMINICANA (PLD)	1
PICA POLLO	4	TALLER DE TORNERÍA	1
VENTORRILLO	4	FÁBRICA DE PUERTAS Y VENTANAS	1
IGLESIA ADVENTISTA	4	IGLESIA DE LOS MORMONES	1
REPUESTOS NO DEFINIDO	4	ÓPTICA	1
BANCA DE JUEGOS DEPORTIVOS	4	IMPRESA Y EDITORA	1
TANQUE DE AGUA	3	ASADERO	1
SUPERMERCADOS	3	PESCADERÍA	1
ANTENA	3	FÁBRICA DE COLCHONES	1
CENTRO DE INTERNET Y TRABAJO A COMPUTADORA	3	LAMINADO Y ENMARCADO	1
CENTRO DE UÑAS Y TATUAJES	3	FÁBRICA DE CERÁMICAS, MOSAICOS Y AZULEJOS	1
TIENDA DE MUEBLES	3	TIENDA DE ANIMALES	1
PARTIDO REVOLUCIONARIO DOMINICANO (PRD)	3	TALLER INDUSTRIAL	1
ESCUELA PÚBLICA	3	SURTIDORA NO DEFINIDA	1
LAVANDERÍA	3	INSTITUTO NO DEFINIDO	1
FERRETERÍA	3	FÁBRICA DE PRENDAS DE VESTIR	1
CLÍNICA DENTAL	3	POLICÍA NACIONAL	1
IGLESIA CATÓLICA	3	CENTRO DE REHABILITACIÓN	1
PLAY	2	FUNDACIÓN Y ONG	1
INDUSTRIA DE ALIMENTOS LÁCTEOS	2	TALLER DE ELECTRICIDAD	1
PARQUE	2	MUSEO Y/O MONUMENTO	1



	BARRIO		MAR CARIBE		ARROYO		TUNEL
	SUB-BARRIOS		CÓDIGO DE POLIGONO		CAÑADA		PUENTE
	RIO		CÓDIGO DE MANZANA (ONE)		ESCALONES		ELEVADO
	ÁREA VERDE VÍO		CAMINO		PUENTE PEATONAL		SENTIDAL VIAL

	POLIGONO 063		POLIGONO 068
	POLIGONO 064		POLIGONO 069
	POLIGONO 065		POLIGONO 070
	POLIGONO 066		POLIGONO 071

METADATOS

ANÁLISIS GEOSPACIAL:
 División Límites y Linderos
 Ley 745, Sobre Div. Territorial, 07/09/1994
 Datum: D WGS 1984

ACTUALIZACIÓN DE CAMPO:
 División de Operación Cartográfica
 Levantamiento Fecha: Dic.05
 Levantamiento GPS: Dic.05

DIGITALIZACIÓN:
 División de Cartografía Digital
 Base: Levantamiento GPS
 Precisión Geográfica: 1m.
 Referencia Espacial: UTM Zona 19N
 Sistema de Coordenadas: UTM Zona 19N
 Datum: D WGS 1984

EDICIÓN:
 División de Cartografía Digital
 Levantamiento Fecha: Dic.05
 Impresión: 10/09/2007


Secretaría de Estado de Economía, Planificación y Desarrollo
OFICINA NACIONAL DE ESTADÍSTICA
 DEPARTAMENTO DE CARTOGRAFÍA
 PROYECTO DE ACTUALIZACIÓN
 Y DIGITALIZACIÓN CARTOGRÁFICA NACIONAL



COD. 32010101 009
Bo. FARO A COLÓN
 1:8,000
 0 50 100 200 Metros

010 LOS MAMEYES

1.- Información general 2006

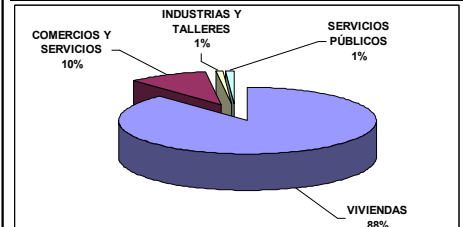
SUPERFICIE (Km ²)	
BARRIO	1.85
SUB-BARRIOS	
LOS MAMEYES	0.49
PARQUE DEL ESTE II	0.29
URB. BRISAS DEL MAR	0.26
LOS COQUITOS	0.42
RESIDENCIAL ACUARIO	0.10
RESIDENCIAL MAR AZUL	0.30
TRAMA URBANA	
MANZANA	1.58
VIALIDAD	0.27

ACCESIBILIDAD	
LONGITUD VIAL (Km)	45.2
CANTIDAD DE TRAMOS VIALES	819

CANTIDAD DE ESTRUCTURA	
MANZANAS	208
EDIFICACIONES (casas, edificios, plazas, etc.)	3787
UNIDADES (departamentos, locales, etc.)	7388

CANTIDAD DE UNIDADES POR TIPO DE USO DE SUELO	
VIVIENDAS	6464
COMERCIOS Y SERVICIOS	725
INDUSTRIAS Y TALLERES	68
SERVICIOS PÚBLICOS	82

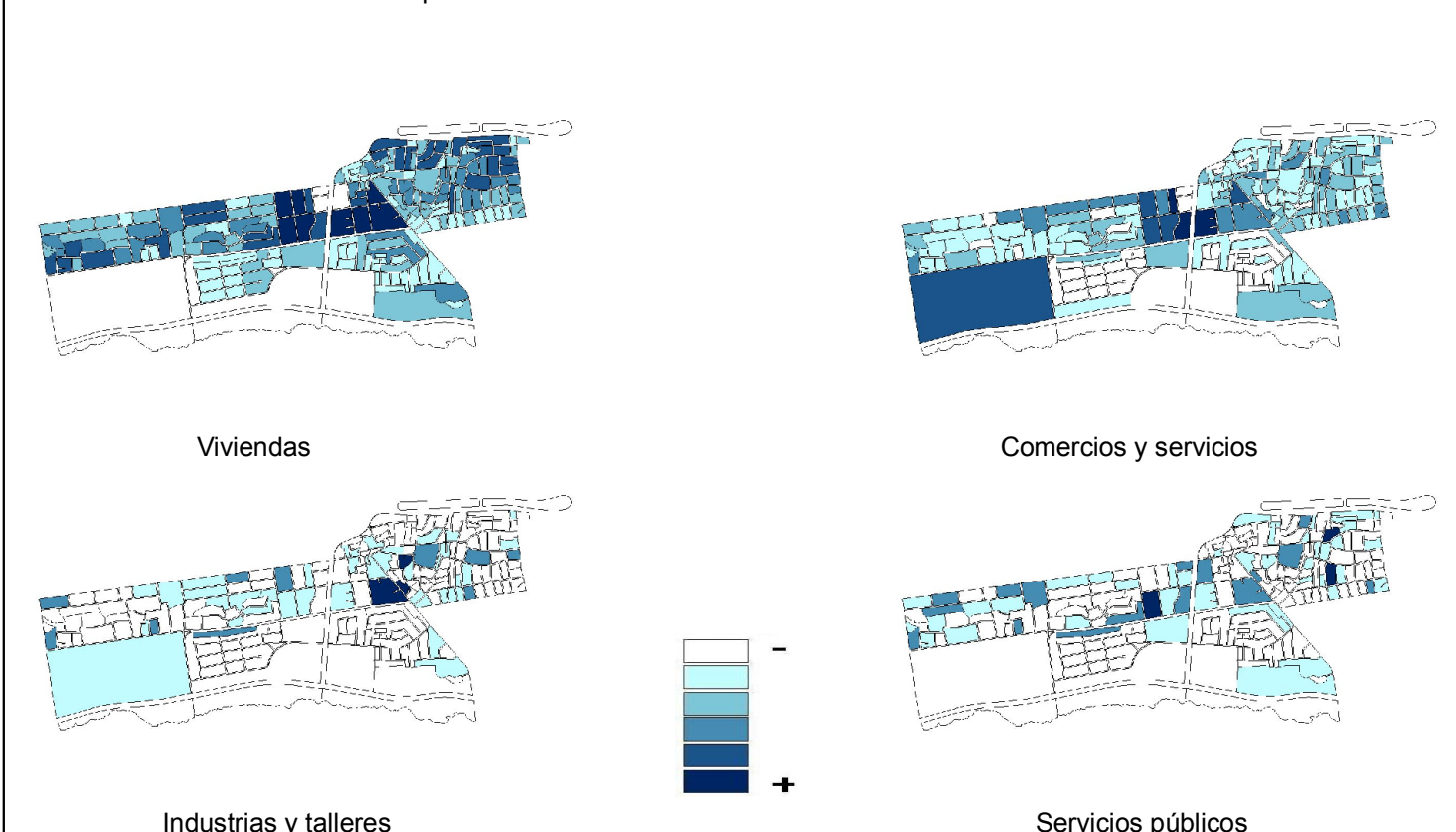
PORCENTAJE DE UNIDADES POR TIPO DE USO DE SUELO



SEGMENTACIÓN 2002

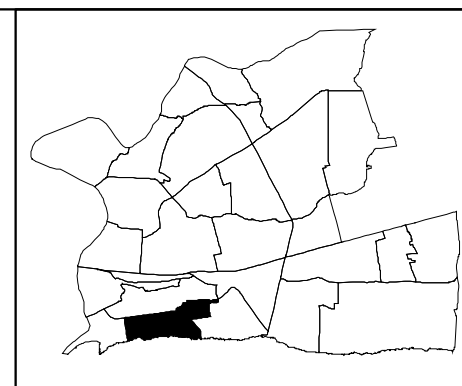
Nº	CANTIDAD	
POLIGONO	ÁREAS	SEGMENTOS
1	9	56
2	9	66
3	10	61
4	10	68
5	10	48
6	2	4

2.- Concentración de uso de suelo por manzana 2006



3.- Información de usos preferentes por edificación

TIPO DE EDIFICACIÓN	CANTIDAD
TOTAL	3787
VIVIENDA INDEPENDIENTE	2912
VIVIENDA CON COMERCIO	283
EDIFICIO DE APARTAMENTOS (HASTA 5 NIVELES)	173
COMERCIO	150
EDIFICIO DE APARTAMENTOS CON COMERCIO	108
COMERCIO CON ACTIVIDAD NO DEFINIDA	28
TALLER	24
CENTRO EDUCATIVO	20
INSTITUCIÓN RELIGIOSA	19
VIVIENDA CON ACTIVIDAD NO DEFINIDA	16
OTROS	11
OFICINA	8
OTROS (MANZANA VACÍA)	7
CLUB	5
EDIFICIO DE APARTAMENTOS CON ACTIVIDAD NO DEFINIDA	5
CENTRO DEPORTIVO	5
CENTRO DE SALUD	3
INDUSTRIA	2
FÁBRICA	2
INSTITUCIÓN PÚBLICA	2
PLAZA COMERCIAL	1
VIVIENDA COLECTIVA	1
BIBLIOTECA	1
COOPERATIVA	1



4.- Información de usos preferentes por unidad edificada

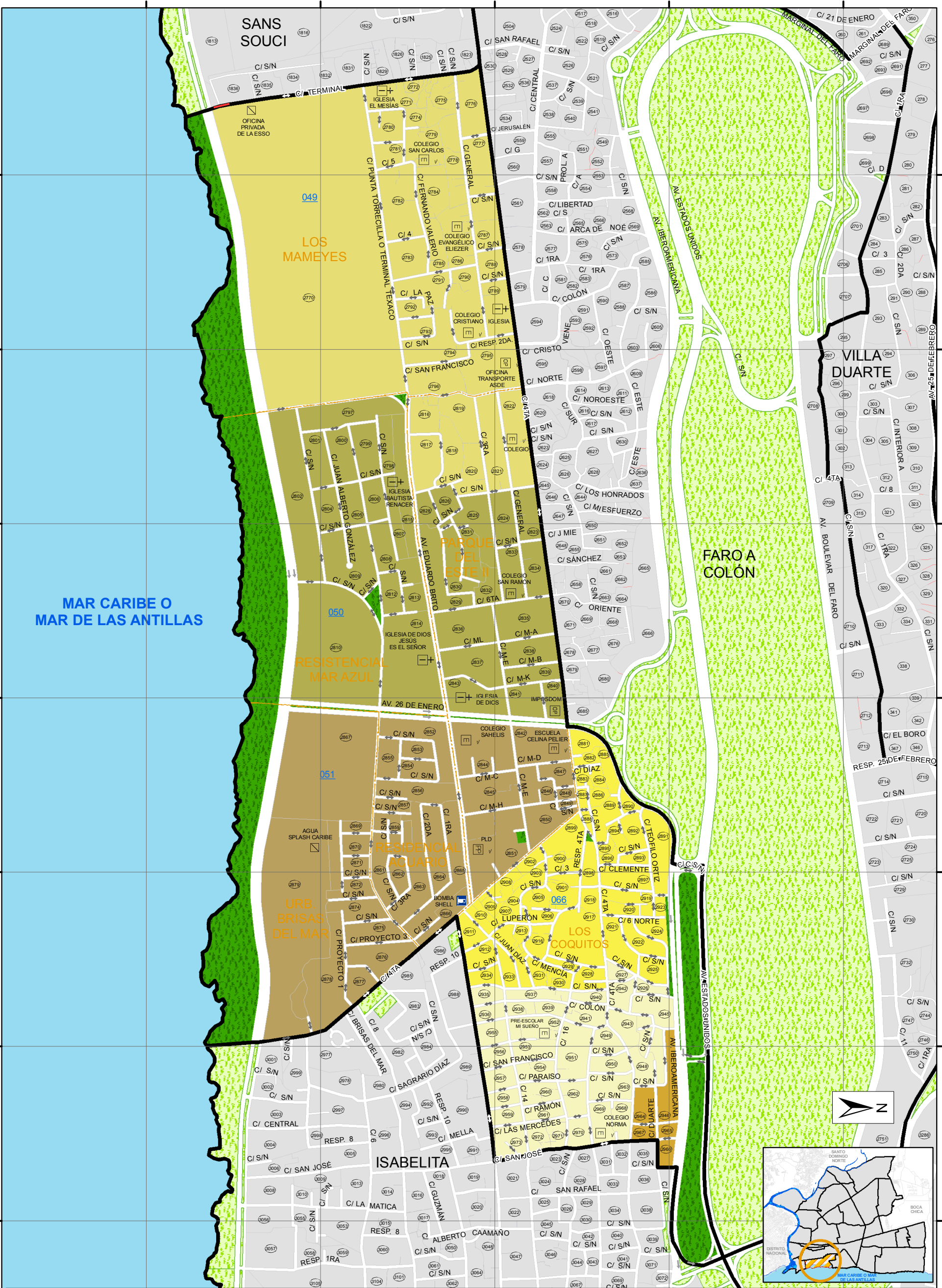
TIPO DE UNIDAD	CANTIDAD
TOTAL	7388
VIVIENDA INDEPENDIENTE EN UNA MISMA EDIFICACIÓN	2078
APARTAMENTO	2030
VIVIENDA DE DOS O MÁS NIVELES DE FAMILIAS DIFERENTES	1818
VIVIENDA DE DOS O MÁS NIVELES DE UNA MISMA FAMILIA	343
COLMADO	155
VIVIENDA EN CONSTRUCCIÓN	148
SALÓN DE BELLEZA	84
BANCA DE JUEGOS DE AZAR	63
CUARTERÍA	44
LOCAL COMERCIAL DESOCUPADO	41
FANTASÍA, BOUTIQUE Y NOVEDADES	37
PELUQUERÍA Y BARBERÍA	36
COLEGIO PRIVADO	28
NEGOCIO SIN TIPIFICAR	26
TALLER DE MECÁNICA EN GENERAL	20
DEPÓSITO O ALMACÉN	18
OFICINA NO DEFINIDA	17
IGLESIA EVANGÉLICA	14
CARNICERÍA Y POLLERA	13
COMPRA VENTA	12
FARMACIA	12
CAFETERÍA	12
TALLER DE EBANISTERÍA Y TAPICERÍA	11
TIENDA NO DEFINIDA	11
TIENDA DE ELECTRODOMÉSTICOS	10
LIBRERÍA Y PAPELERÍA	10
IGLESIA CRISTIANA	10
REPUESTOS NO DEFINIDO	10
TIENDA DE ROPAS	10
COMEDOR	10
SASTRERÍA Y MODISTA	10
TALLER DE ELECTRÓNICA	8
ACTIVACIÓN Y VENTAS DE CELULARES	8
TALLER DE HERRERÍA Y SOLDADURA	8
OTROS (MANZANA VACÍA)	7
CENTRO DE INTERNET Y TRABAJO A COMPUTADORA	7
DISTRIBUIDORA NO DEFINIDA	7
ÁREA VERDE Y DE ESPARCIMIENTO	6
BANCA DE JUEGOS DEPORTIVOS	6
FRITURA	6
CENTRO DE LLAMADAS	6
CLUB	5
FERRERÍA	5
DISTRIBUIDORA DE GOMAS	5
CENTRO FOTOGRÁFICO	5
IGLESIA NO DEFINIDA	5
CANCHA Y PABELLONES	5
TALLER NO DEFINIDO	5

TIPO DE UNIDAD	CANTIDAD
TALLER DE DESABOLLADURA Y PINTURA	4
PANADERÍA, REPOSTERÍA, PICADERAS Y OTROS	4
REPARADORA DE CALZADOS	4
ESCUELA PÚBLICA	4
BILLAR	4
CENTRO DE UÑAS Y TATUAJES	3
LABORATORIO CLÍNICO	3
CLÍNICA DENTAL	3
ANTENA	3
AGENCIA DE SEGUROS	3
AGENCIA DE VIAJES	3
PICA POLLO	3
REPUESTOS DE VEHÍCULOS	3
IMPORTADORA	3
OFICINA PÚBLICA	3
AUTO ADORNOS	3
HELADERÍA	3
PARTIDO DE LA LIBERACIÓN DOMINICANA (PLD)	3
LAVADERO DE AUTOS	3
GARAJE	3
INDUSTRIA NO DEFINIDA	2
VENTORRILLO	2
MERCADO	2
CLÍNICA PRIVADA	2
TERRAZA DE BAILE, BAR Y CAFÉ BAR	2
RESTAURANTE	2
GIMNASIO	2
TALLER DE REFRIGERACIÓN	2
TIENDA DE VENTA Y ALQUILER DE VIDEOS JUEGOS	2
JOYERÍA Y RELOJERÍA	2
TIENDA DE ALQUILER DE SILLAS Y MESAS	2
SUPLIDORA DE EQUIPOS Y PRODUCTOS DE BELLEZA	2
CENTRO DE DIVERSIÓN	2
PESCADERÍA	2
PIZZERÍA	2
FLORISTERÍA	2
SINDICATO Y COOPERATIVA	2
SUPERMERCADO	2
CENTRO DECORATIVO	1
TIENDA MIXTA	1
HOSPITAL PÚBLICO	1
ASOCIACIÓN NO DEFINIDA	1
FÁBRICA NO DEFINIDA	1
AYUNTAMIENTO	1
CONSTRUCTORA	1
IGLESIA DE LOS TESTIGOS DE JEHOVÁ	1
COMIDA RÁPIDA	1
TIENDA DE VENTA Y ACCESORIOS DE CELULARES	1
ASILO DE ANCIANOS	1

TIPO DE UNIDAD	CANTIDAD
LIQUOR STORE	1
ESCUELA DE CHOFERES	1
BIBLIOTECA PÚBLICA	1
BIENES RAÍCES E INMOBILIARIA	1
SURTIDORA NO DEFINIDA	1
TIENDA DE CALZADOS	1
POLICLÍNICA RURAL Y URBANA	1
POLICÍA NACIONAL	1
TALLER DE ELECTRICIDAD	1
ENVASADORA DE GAS	1
BOMBA DE GASOLINA	1
PARQUE DE DIVERSIÓN	1
FÁBRICA DE COLCHONES	1
FUNDACIÓN Y ONG	1
TANQUE DE AGUA	1
BINGO	1
TALLER INDUSTRIAL	1
FÁBRICA DE VIDRIOS Y ESPEJOS	1
ARTESANÍA	1
FUNERARIA	1
IGLESIA DE LOS MORMONES	1
LAVANDERÍA	1
IGLESIA CATÓLICA	1
GALLERA	1
REPUESTOS DE EQUIPOS ELÉCTRICOS	1
FÁBRICA DE MUEBLES Y ACCESORIOS	1
PARTIDO COMUNISTA (PC)	1
TIENDA DE MUEBLES	1
CASA DE CAMBIO	1
CONSULTORIO MÉDICO	1
TIENDA DE ANIMALES	1

2042000.000000 2042400.000000 2042800.000000 2043200.000000 2043600.000000

408400.000000 408800.000000 409200.000000 409600.000000 410000.000000 410400.000000 410800.000000 411200.000000

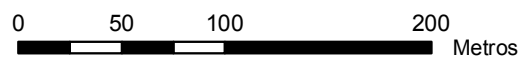


Secretaría de Estado de Economía, Planificación y Desarrollo
OFICINA NACIONAL DE ESTADÍSTICA
 DEPARTAMENTO DE CARTOGRAFÍA
 PROYECTO DE ACTUALIZACIÓN
 Y DIGITALIZACIÓN CARTOGRAFICA NACIONAL



COD. 32010101 010
Bo. LOS MAMEYES

1:8,500



	POLIGONO 049
	POLIGONO 050
	POLIGONO 051
	POLIGONO 066
	POLIGONO 067
	POLIGONO 068

METADATOS	
ANÁLISIS GEOESPACIAL: División Límites y Linderos Ley: 745, Sobre Div. Territorial, 07/09/1934	
ACTUALIZACIÓN DE CAMPO: División de Operación Cartográfica Levantamiento Fecha: Dic./05 Levantamiento GPS: Dic./05	
DIGITALIZACIÓN: División de Cartografía Digital Base: Levantamiento GPS Precisión Geográfica: 1mts. Referencia Espacial: WGS 1984 Sistema de Coordenadas: UTM Zona 19N Datum: D WGS 1984	
EDICIÓN: División de Cartografía Digital Fecha: 00/12/2006 Impresión: 10/09/2007	

2042000.000000 2042400.000000 2042800.000000 2043200.000000 2043600.000000

NOTA: Toda la información contenida en este documento es de carácter preliminar, está sujeta a cambio.

011 ISABELITA

1.- Información general 2006

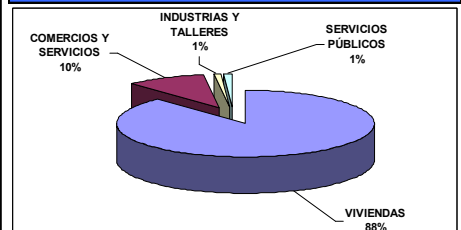
SUPERFICIE (Km ²)	
BARRIO	1.93
SUB-BARRIOS	
LOS FARALLONES	0.11
URBANIZACIÓN ANTARE	0.08
ISABELITA I	1.58
ENS. ISABELITA II	0.16
TRAMA URBANA	
MANZANA	1.61
VIALIDAD	0.32

ACCESIBILIDAD	
LONGITUD VIAL (Km)	52.8
CANTIDAD DE TRAMOS VIALES	965

CANTIDAD DE ESTRUCTURA	
MANZANAS	295
EDIFICACIONES (casas, edificios, plazas, etc.)	5000
UNIDADES (departamentos, locales, etc.)	8734

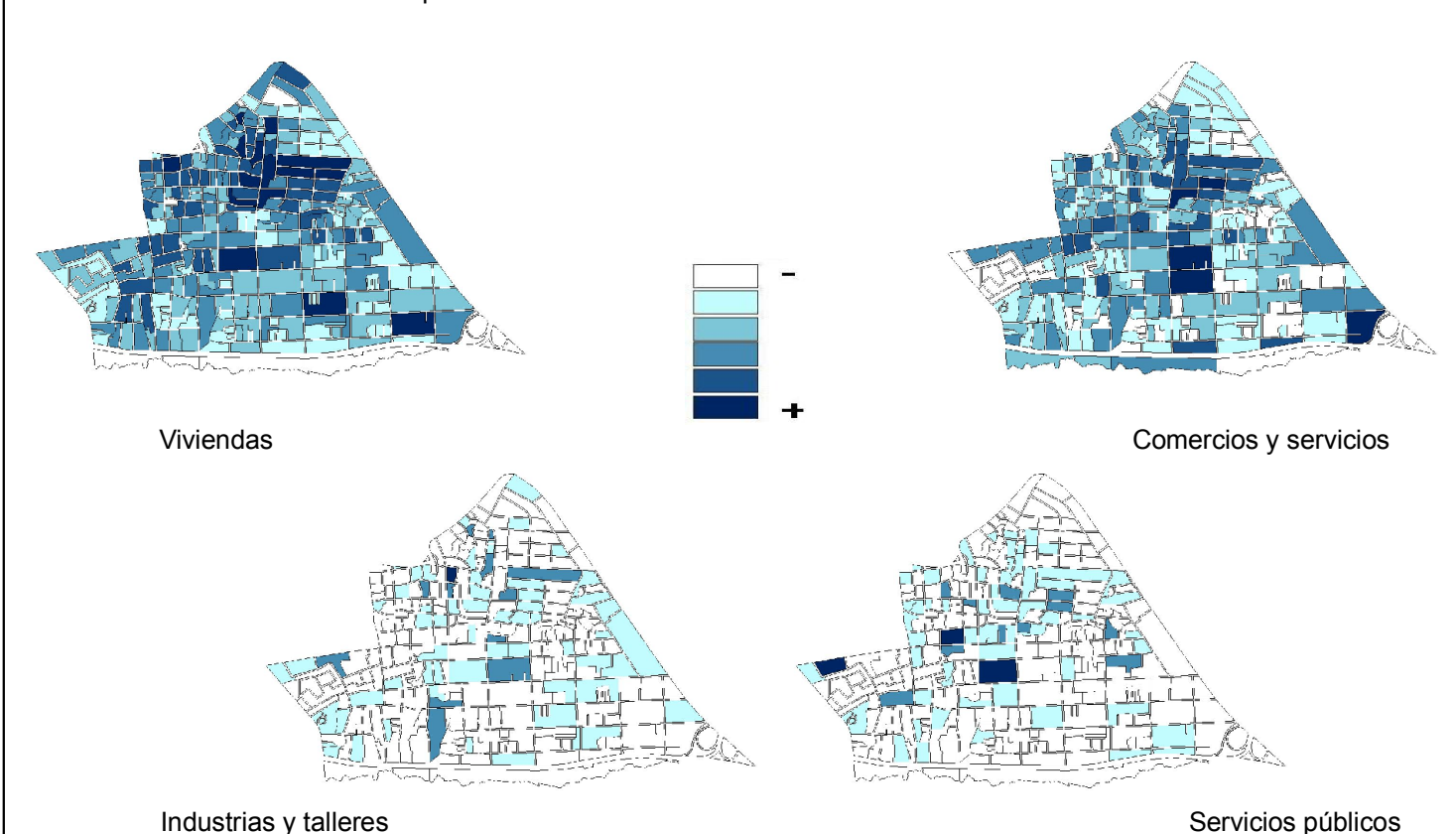
CANTIDAD DE UNIDADES POR TIPO DE USO DE SUELO	
VIVIENDAS	7656
COMERCIOS Y SERVICIOS	871
INDUSTRIAS Y TALLERES	85
SERVICIOS PÚBLICOS	88

PORCENTAJE DE UNIDADES POR TIPO DE USO DE SUELO



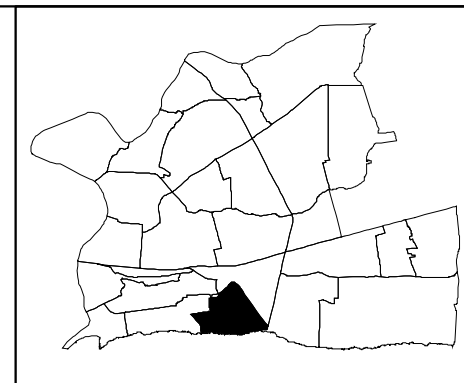
SEGMENTACIÓN 2002		
Nº	ÁREAS	SEGMENTOS
1	12	83
2	9	48
3	12	102
4	12	80
5	14	88

2.- Concentración de uso de suelo por manzana 2006



3.- Información de usos preferentes por edificación

TIPO DE EDIFICACIÓN	CANTIDAD
TOTAL	5000
VIVIENDA INDEPENDIENTE	3808
VIVIENDA CON COMERCIO	396
EDIFICIO DE APARTAMENTOS (HASTA 5 NIVELES)	273
COMERCIO	268
EDIFICIO DE APARTAMENTOS CON COMERCIO	78
TALLER	44
INSTITUCIÓN RELIGIOSA	27
CENTRO EDUCATIVO	22
VIVIENDA CON ACTIVIDAD NO DEFINIDA	19
OTROS	15
COMERCIO CON ACTIVIDAD NO DEFINIDA	13
OFICINA	6
CENTRO DE SALUD	6
CLUB	4
CENTRO DEPORTIVO	4
PARTIDO POLÍTICO	4
EDIFICIO DE APARTAMENTOS CON ACTIVIDAD NO DEFINIDA	4
OTROS (MANZANA VACÍA)	3
FÁBRICA	2
PLAZA COMERCIAL	1
INSTITUCIÓN PÚBLICA	1
ONG	1
VIVIENDA COLECTIVA	1

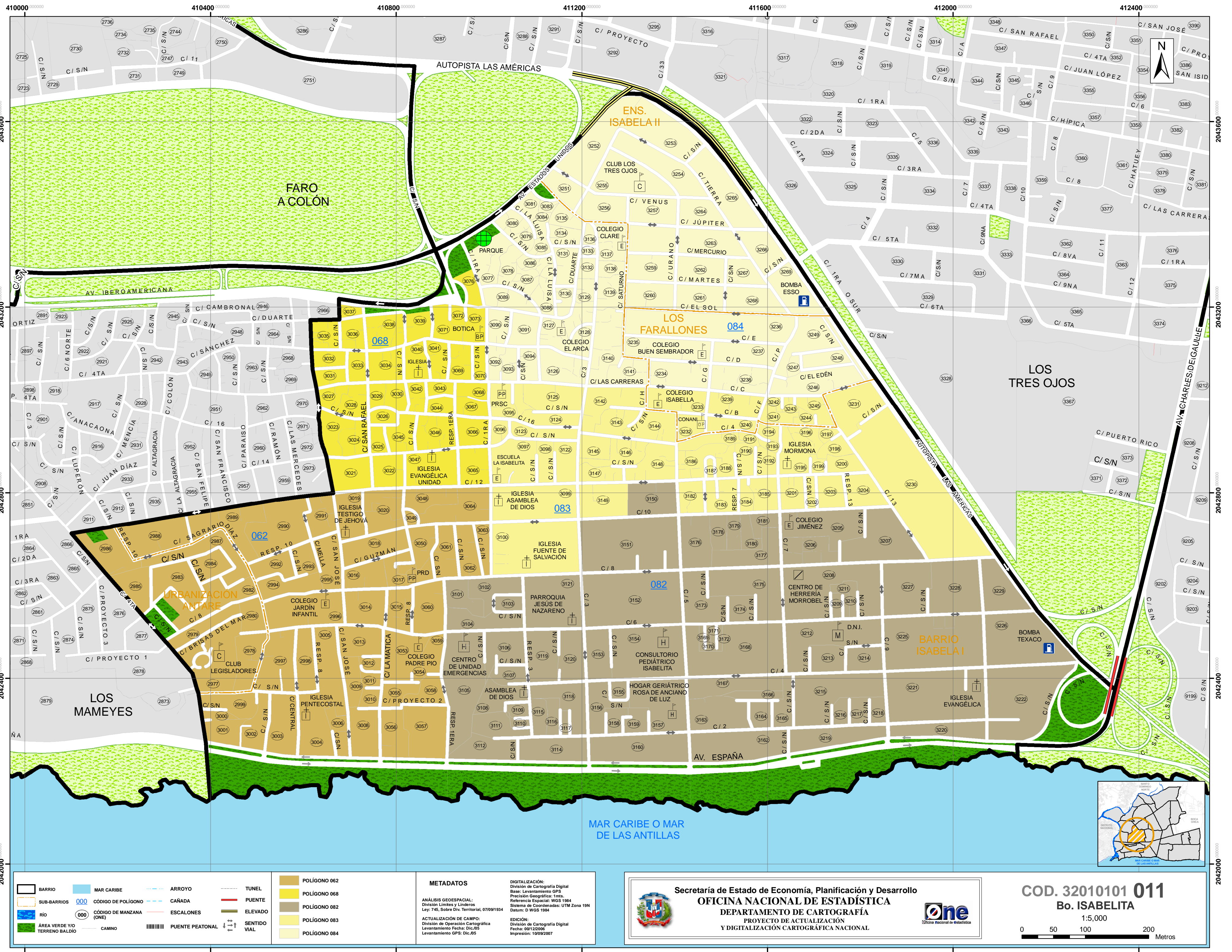


4.- Información de usos preferentes por unidad edificada

TIPO DE UNIDAD	CANTIDAD
TOTAL	8734
VIVIENDA INDEPENDIENTE EN UNA MISMA EDIFICACIÓN	2904
VIVIENDA DE DOS O MÁS NIVELES DE FAMILIAS DIFERENTES	2363
APARTAMENTO	1705
VIVIENDA DE DOS O MÁS NIVELES DE UNA MISMA FAMILIA	306
VIVIENDA EN CONSTRUCCIÓN	263
COLMADO	168
CUARTERÍA	100
SALÓN DE BELLEZA	88
BANCA DE JUEGOS DE AZAR	80
PELUQUERÍA Y BARBERÍA	45
LOCAL COMERCIAL DESOCUPADO	40
FANTASÍA, BOUTIQUE Y NOVEDADES	40
COLEGIO PRIVADO	31
CAFETERÍA	29
GARAJE	24
TALLER NO DEFINIDO	22
COMEDOR	20
TALLER DE EBANISTERÍA Y TAPICERÍA	19
OFICINA NO DEFINIDA	19
IGLESIA EVANGÉLICA	18
FERRERÍA	17
TALLER DE MECÁNICA EN GENERAL	16
TIENDA NO DEFINIDA	15
COMPRA VENTA	14
NEGOCIO SIN TIPIFICAR	13
HOTEL	12
RESTAURANTE	12
VENTORRILLO	11
SASTRERÍA Y MODISTA	11
CARNICERÍA Y POLLERA	10
TERRAZA DE BAILE, BAR Y CAFÉ BAR	10
FARMACIA	10
ÁREA VERDE Y DE ESPARCIMIENTO	9
DISTRIBUIDORA NO DEFINIDA	9
TIENDA DE VENTA Y ACCESORIOS DE CELULARES	8
TIENDA DE ROPAS	8
CENTRO DE LLAMADAS	8
REPUESTOS NO DEFINIDO	8
DEPÓSITO O ALMACÉN	8
TALLER DE ELECTRÓNICA	8
TALLER DE HERRERÍA Y SOLDADURA	8
CLÍNICA DENTAL	7
IGLESIA NO DEFINIDA	7
BILLAR	7
LAVADERO DE AUTOS	7
COMPAÑÍA DE TRANSPORTE	6
CENTRO DE INTERNET Y TRABAJO A COMPUTADORA	6
CONSULTORIO MÉDICO	6

TIPO DE UNIDAD	CANTIDAD
BANCA DE JUEGOS DEPORTIVOS	6
TALLER DE REFRIGERACIÓN	5
CASA DE CAMBIO	5
TIENDA DE MUEBLES	5
PARTIDO REVOLUCIONARIO DOMINICANO (PRD)	5
LIBRERÍA Y PAPELERÍA	5
CLUB	4
CANCHA Y PABELLONES	4
PICA POLLO	4
HELADERÍA	4
CENTRO FOTOGRÁFICO	4
COMPAÑÍA NO DEFINIDA	3
IGLESIA CRISTIANA	3
LAVANDERÍA	3
PIZZERÍA	3
IMPORTADORA	3
REPARADORA DE CALZADOS	3
BIENES RAÍCES E INMOBILIARIA	3
PARTIDO DE LA LIBERACIÓN DOMINICANA (PLD)	3
PUBLICITARIA	3
IGLESIA CATÓLICA	3
CENTRO DE UÑAS Y TATUAJES	3
TALLER DE DESABOLLADURA Y PINTURA	3
PARQUEO	3
BOMBA DE GASOLINA	3
DISCOTECA	3
OTROS (MANZANA VACÍA)	3
COMIDA RÁPIDA	2
ANTENA	2
PANADERÍA, REPOSTERÍA, PICADERAS Y OTROS	2
IGLESIA ADVENTISTA	2
CLÍNICA PRIVADA	2
OFICINA PÚBLICA	2
SUPERMERCADOS	2
ARREGLO DE GOMAS	2
PARTIDO POLÍTICO (OTROS)	2
TIENDA DE VENTA Y ACCESORIOS DE COMPUTADORAS	2
ESCUELA PÚBLICA	2
CENTRO DE DIVERSIÓN	2
GIMNASIO	2
VIVERO Y JARDINERÍA	2
PARADOR	2
REPUESTOS DE VEHÍCULOS	2
PARTIDO REFORMISTA SOCIAL CRISTIANO (PRSC)	1
GALERÍA DE ARTE	1
FLORISTERÍA	1
CENTRO AUTOMOTRÍZ	1
FUNERARIA	1
BOTÁNICA	1

TIPO DE UNIDAD	CANTIDAD
IGLESIA DE LOS TESTIGOS DE JEHOVÁ	1
TIENDA DE ELECTRODOMÉSTICOS	1
PESCADERÍA	1
TIENDA DE ROPAS USADAS	1
FÁBRICA DE COLCHONES	1
ESCUELA DE CHOFERES	1
PARQUE	1
CENTRO DECORATIVO	1
COMPAÑÍA DE TAXI	1
AGENCIA DE VIAJES	1
DISTRIBUCIÓN Y VENTA DE PACAS	1
TIENDA DE JUGUETES	1
ENVASADORA DE GAS	1
ACUARIO	1
LIQUOR STORE	1
TIENDA DE ALQUILER DE SILLAS Y MESAS	1
INSTITUTO COMERCIAL	1
TANQUE DE AGUA	1
TIENDA DE VENTA Y ALQUILER DE PELÍCULAS	1
MERCADO	1
DULCERÍA	1
CONSTRUCTORA	1
DISTRIBUIDORA DE GOMAS	1
LABORATORIO QUÍMICO	1
JOYERÍA Y RELOJERÍA	1
BANCO NO DEFINIDO	1
GUARDERÍA	1
TIENDA POR DEPARTAMENTOS	1
TALLER DE TORNERÍA	1
FÁBRICA NO DEFINIDA	1
CARTONERA	1
FUNDACIÓN Y ONG	1
ASADERO	1
COLMADON	1
ARTESANÍA	1
AUTO ADORNOS	1
LABORATORIO CLÍNICO	1
OTROS	1
TIENDA DE CALZADOS	1
FÁBRICA DE CERÁMICAS, MOSAICOS Y AZULEJOS	1
AGENCIA DE ENVÍOS	1
CENTRO DE COPIAS DE LLAVES	1



	BARRIO		MAR CARIBE		ARROYO		TUNEL
	SUB-BARRIOS		CÓDIGO DE POLÍGONO		CAÑADA		PUNTE
	RIO		CÓDIGO DE MANZANA (ONE)		ESCALONES		ELEVADO
	ÁREA VERDE V/O TERRENO BALDÍO		CAMINO		PUNTE PEATONAL		SENTIDO VIAL

METADATOS

ANÁLISIS GEOSPACIAL:
División Límites y Linderos
Ley 745, Sobre Div. Territorial, 07/09/1934
Datum: D WGS 1984


ACTUALIZACIÓN DE CAMPO:
División de Operación Cartográfica
Levantamiento Fecha: Dic.05
Levantamiento GPS: Dic.05

DIGITALIZACIÓN:
División de Cartografía Digital
Base: Levantamiento GPS
Precisión Geográfica: 1mcs.
Referencia Espacial: WGS 1984
Sistema de Coordenadas: UTM Zona 19N
Datum: D WGS 1984

EDICIÓN:
División de Cartografía Digital
Levantamiento Fecha: Dic.05
Impresión: 10/09/2007


Secretaría de Estado de Economía, Planificación y Desarrollo
OFICINA NACIONAL DE ESTADÍSTICA
 DEPARTAMENTO DE CARTOGRAFÍA
 PROYECTO DE ACTUALIZACIÓN
 Y DIGITALIZACIÓN CARTOGRAFICA NACIONAL



COD. 32010101 011
Bo. ISABELITA
 1:5,000

 0 50 100 200 Metros

012 LOS TRES OJOS

1.- Información general 2006

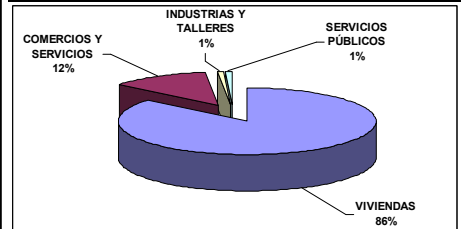
SUPERFICIE (Km ²)	
BARRIO	2.25
SUB-BARRIOS	
LOS TRES OJOS	0.36
REPARTO LOS TRES OJOS	0.47
PARAISO ORIENTAL	0.12
RESIDENCIAL MADELYN I	0.05
URBANIZACIÓN FRANCONIA	0.14
RESIDENCIAL LOS TRES OJOS	1.06
RESIDENCIAL LOS ANGELES	0.06
TRAMA URBANA	
MANZANA	1.87
VIALIDAD	0.38

ACCESIBILIDAD	
LONGITUD VIAL (Km)	43.0
CANTIDAD DE TRAMOS VIALES	554

CANTIDAD DE ESTRUCTURA	
MANZANAS	156
EDIFICACIONES (casas, edificios, plazas, etc.)	1905
UNIDADES (departamentos, locales, etc.)	2937

CANTIDAD DE UNIDADES POR TIPO DE USO DE SUELO	
VIVIENDAS	2493
COMERCIOS Y SERVICIOS	349
INDUSTRIAS Y TALLERES	28
SERVICIOS PÚBLICOS	21

PORCENTAJE DE UNIDADES POR TIPO DE USO DE SUELO



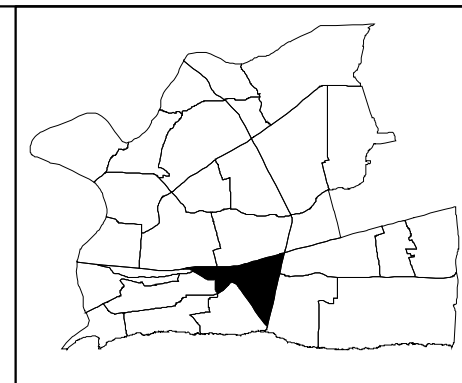
SEGMENTACIÓN 2002		
Nº	CANTIDAD	
POLIGONO	ÁREAS	SEGMENTOS
1	8	100
2	8	61

2.- Concentración de uso de suelo por manzana 2006



3.- Información de usos preferentes por edificación

TIPO DE EDIFICACIÓN	CANTIDAD
TOTAL	1905
VIVIENDA INDEPENDIENTE	1623
COMERCIO	75
VIVIENDA CON COMERCIO	73
EDIFICIO DE APARTAMENTOS (HASTA 5 NIVELES)	41
OTROS (MANZANA VACÍA)	20
TALLER	17
INSTITUCIÓN RELIGIOSA	7
COMERCIO CON ACTIVIDAD NO DEFINIDA	6
EDIFICIO DE APARTAMENTOS CON COMERCIO	6
CENTRO DEPORTIVO	6
CENTRO EDUCATIVO	5
VIVIENDA CON ACTIVIDAD NO DEFINIDA	5
OTROS	5
FÁBRICA	3
PLAZA COMERCIAL	2
EDIFICIO DE APARTAMENTOS CON ACTIVIDAD NO DEFINIDA	2
ONG	2
CLUB	2
CENTRO DE SALUD	2
VIVIENDA COLECTIVA	1
EDIFICIO DE APARTAMENTOS CON ACTIVIDAD NO COMERCIAL	1
INDUSTRIA	1

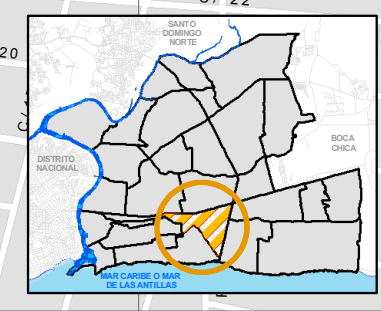
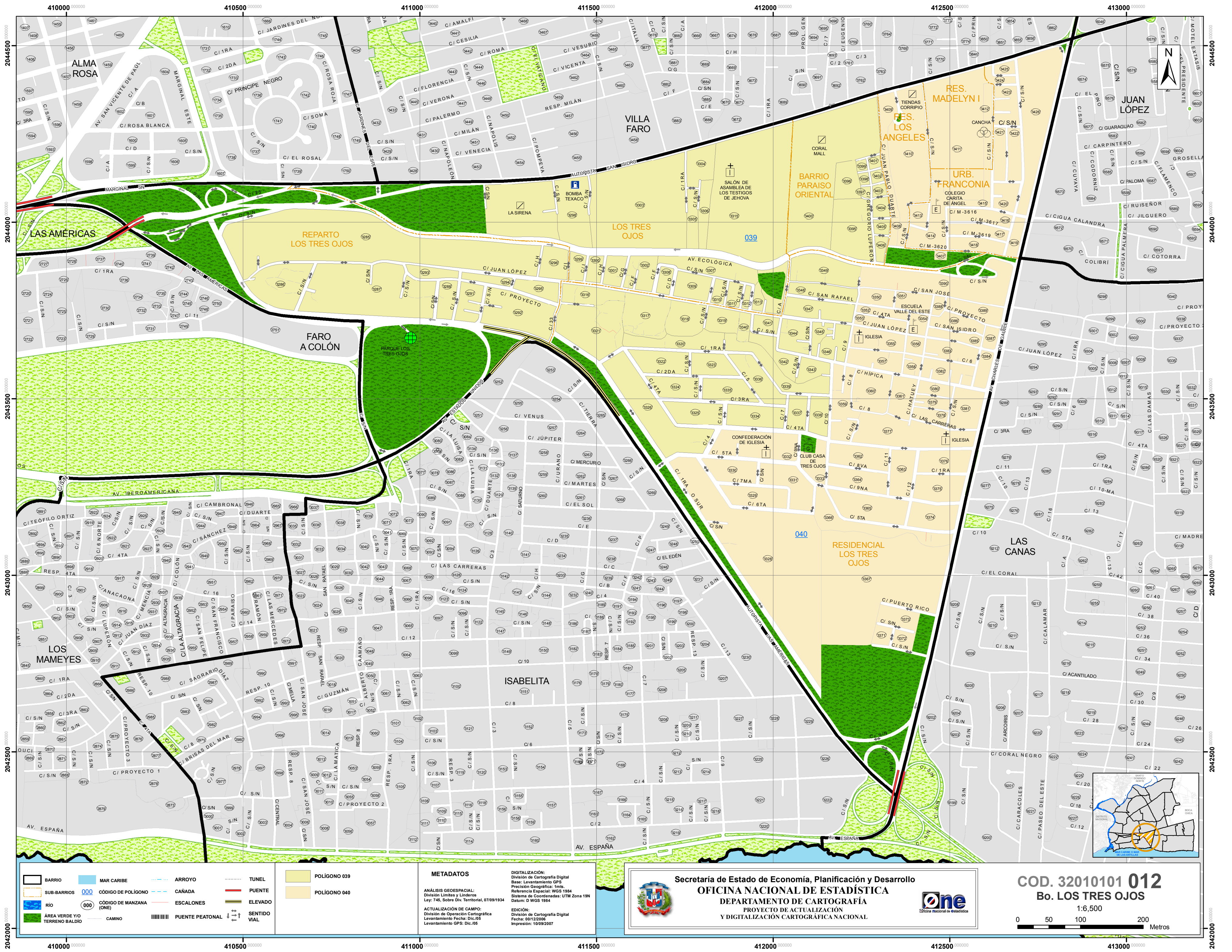


4.- Información de usos preferentes por unidad edificada

TIPO DE UNIDAD	CANTIDAD
TOTAL	2937
VIVIENDA INDEPENDIENTE EN UNA MISMA EDIFICACIÓN	967
VIVIENDA DE DOS O MÁS NIVELES DE FAMILIAS DIFERENTES	718
APARTAMENTO	314
VIVIENDA DE DOS O MÁS NIVELES DE UNA MISMA FAMILIA	282
VIVIENDA EN CONSTRUCCIÓN	196
LOCAL COMERCIAL DESOCUPADO	115
COLMADO	35
BANCA DE JUEGOS DE AZAR	24
OTROS (MANZANA VACÍA)	20
SALÓN DE BELLEZA	17
NEGOCIO SIN TIPIFICAR	14
TIENDA NO DEFINIDA	12
CUARTERÍA	12
TALLER DE MECÁNICA EN GENERAL	11
CENTRO DE DIVERSIÓN	11
OFICINA NO DEFINIDA	9
FARMACIA	8
CAFETERÍA	7
COLEGIO PRIVADO	6
BANCO NO DEFINIDO	6
CANCHA Y PABELLONES	6
FANTASÍA, BOUTIQUE Y NOVEDADES	5
IGLESIA NO DEFINIDA	5
TERRAZA DE BAILE, BAR Y CAFÉ BAR	5
TIENDA DE ROPAS	5
COMPAÑÍA DE TELÉFONO	5
COMPAÑÍA DE TRANSPORTE	4
BANCA DE JUEGOS DEPORTIVOS	4
PELUQUERÍA Y BARBERÍA	4
COMEDOR	4
ÁREA VERDE Y DE ESPARCIMIENTO	4
HOTEL	3
HELADERÍA	3
CENTRO DE UÑAS Y TATUAJES	3
BIENES RAÍCES E INMOBILIARIA	3
FÁBRICA NO DEFINIDA	3
CLUB	3
ACTIVACIÓN Y VENTA DE CELULARES	3
IGLESIA ADVENTISTA	2
SUPERMERCADO	2
TIENDA DE CALZADOS	2
TALLER DE REFRIGERACIÓN	2
TALLER DE HERRERÍA Y SOLDADURA	2
CENTRO FOTOGRÁFICO	2
LAVADERO DE AUTOS	2
BILLAR	2
FUNDACIÓN Y ONG	2
TALLER DE DESABOLLADURA Y PINTURA	2

TIPO DE UNIDAD	CANTIDAD
TALLER DE EBANISTERÍA Y TAPICERÍA	2
FRITURA	2
DISTRIBUIDORA DE GOMAS	2
CONSTRUCTORA	2
INDUSTRIA DE REFRESCOS Y JUGOS	2
ARTESANÍA	1
FÁBRICA DE CERÁMICAS, MOSAICOS Y AZULEJOS	1
TALLER DE ALFARERÍA	1
FERRERÍA	1
JOYERÍA Y RELOJERÍA	1
ÓPTICA	1
ASOCIACIÓN DE AHORROS Y PRÉSTAMOS	1
CASA DE CAMBIO	1
ASOCIACIÓN HIPOTECARIA	1
COMPAÑÍA NO DEFINIDA	1
PICA POLLO	1
CENTRO AUTOMOTRIZ	1
BOMBA DE GASOLINA	1
IMPORTADORA	1
LIQUOR STORE	1
TIENDA DE MUEBLES	1
MADERERA	1
IGLESIA DE LOS TESTIGOS DE JEHOVÁ	1
BINGO	1
TIENDA MIXTA	1
ENVASADORA DE GAS	1
CARNICERÍA Y POLLERA	1
CENTRO DE LLAMADAS	1
REPUESTOS DE VEHÍCULOS	1
VIVERO Y JARDINERÍA	1
CLÍNICA DE ESTÉTICA	1
PARTIDO DE LA LIBERACIÓN DOMINICANA (PLD)	1
ESCUELA PÚBLICA	1
IGLESIA EVANGÉLICA	1
IGLESIA CATÓLICA	1
TIENDA DE VENTA Y ACCESORIOS DE COMPUTADORAS	1
PARQUEO	1
TIENDA DE ANIMALES	1
TIENDA DE ACCESORIOS DE BELLEZA	1
TIENDA DE VENTA Y ACCESORIOS DE CELULARES	1
TIENDA POR DEPARTAMENTOS	1
CENTRO DE INTERNET Y TRABAJO A COMPUTADORA	1
PIZZERÍA	1
SALA DE CINE	1
GINNASIO	1
SASTRERÍA Y MODISTA	1
SURTIDORA DE PALETERA	1
RESTAURANTE	1
TIENDA DE ELECTRODOMÉSTICOS	1

TIPO DE UNIDAD	CANTIDAD
HOGAR ESCUELA	1
OTROS	1
LABORATORIO CLÍNICO	1
DULCERÍA	1
CENTRO DE COPIAS DE LLAVES	1
AUTO ADORNOS	1
ANTENA	1



BARRIO	MAR CARIBE	ARROYO	TUNEL	POLIGONO 039
SUB-BARRIOS	CÓDIGO DE POLIGONO	CAÑADA	PUENTE	POLIGONO 040
RIO	CÓDIGO DE MANZANA (ONE)	ESCALONES	ELEVADO	
AREA VERDE V/O TERRENO BALDIO	CAMINO	PUENTE PEATONAL	SENTIDO VIAL	

METADATOS

ANÁLISIS GEOSPACIAL:
 División Límites y Línderes
 Ley 745, Sobre Div. Territorial, 07/09/1934
 Datum: D WGS 1984

ACTUALIZACIÓN DE CAMPO:
 División de Operación Cartográfica
 Levantamiento Fecha: Dic.05
 Levantamiento GPS: Dic.05

EDICIÓN:
 División de Cartografía Digital
 Levantamiento Fecha: Dic.05
 Impresión: 10/09/2007

Secretaría de Estado de Economía, Planificación y Desarrollo
OFICINA NACIONAL DE ESTADÍSTICA
DEPARTAMENTO DE CARTOGRAFÍA
 PROYECTO DE ACTUALIZACIÓN
 Y DIGITALIZACIÓN CARTOGRAFICA NACIONAL

COD. 32010101 012
Bo. LOS TRES OJOS
 1:6,500
 0 50 100 200 Metros

013 VILLA FARO

1.- Información general 2006

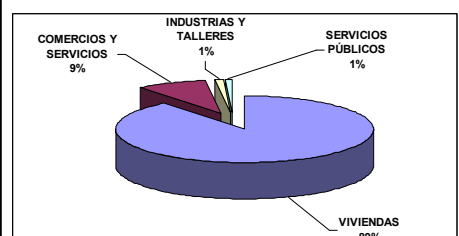
SUPERFICIE (Km ²)	
BARRIO	2.95
SUB-BARRIOS	
VILLA FARO	0.56
SAVICA	0.11
RALMA	0.27
URBANIZACIÓN CAPOTILLO	0.14
EL CHUCHO	0.08
BARRIO ANACAONA	0.02
URBANIZACIÓN LOS ALPES II	0.10
URBANIZACIÓN MARLIN O HIGUEY	0.05
SAVICA LOTERIA I Y II	0.13
RESIDENCIAL NUEVO SOL NACIENTE	0.13
VECINOS UNIDOS	0.07
RESIDENCIAL AMANDA I	0.08
RESIDENCIAL AMANDA II	0.10
RESIDENCIAL OASIS	0.11
LA ESPERANZA O VILLA ESPERANZA	0.07
SAVICA PRINCIPAL	0.25
VILLA MARIA MERCEDES	0.07
RESIDENCIAL MENDOZA II	0.15
TITO III	0.02
URBANIZACIÓN ITALIA	0.46
TRAMA URBANA	
MANZANA	2.55
VIALIDAD	0.40

ACCESIBILIDAD	
LONGITUD VIAL (Km)	74.8
CANTIDAD DE TRAMOS VIALES	1505

CANTIDAD DE ESTRUCTURA	
MANZANAS	459
EDIFICACIONES (casas, edificios, plazas, etc.)	7683
UNIDADES (departamentos, locales, etc.)	12160

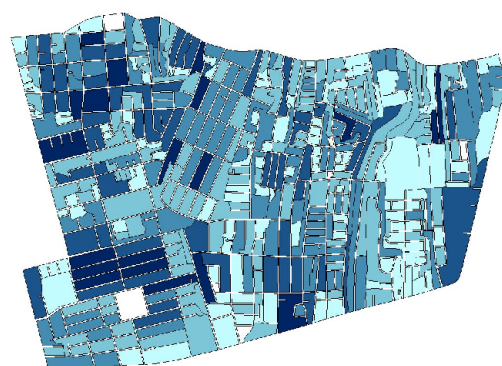
CANTIDAD DE UNIDADES POR TIPO DE USO DE SUELO	
VIVIENDAS	10814
COMERCIOS Y SERVICIOS	1068
INDUSTRIAS Y TALLERES	143
SERVICIOS PÚBLICOS	94

PORCENTAJE DE UNIDADES POR TIPO DE USO DE SUELO

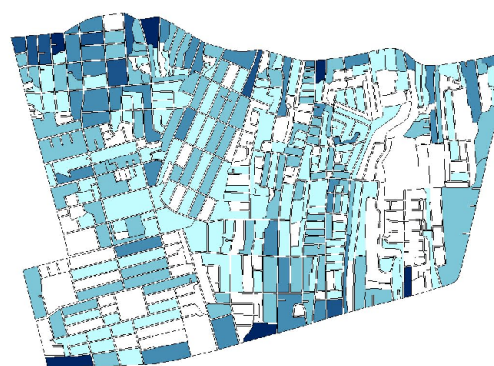


SEGMENTACIÓN 2002		
Nº	CANTIDAD	
POLÍGONO	ÁREAS	SEGMENTOS
1	9	59
2	9	68
3	9	86
4	11	87
5	10	64
6	10	61
7	10	84
8	9	101

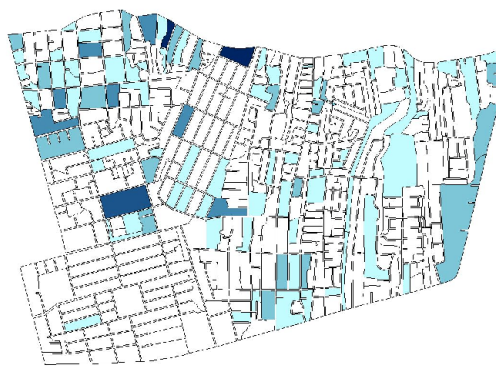
2.- Concentración de uso de suelo por manzana 2006



Viviendas




Comercios y servicios



Industrias y talleres

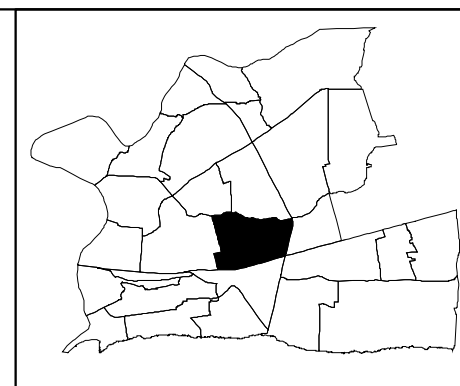


Servicios públicos



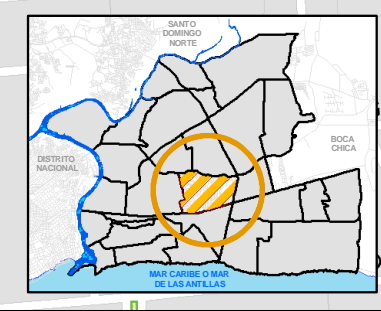
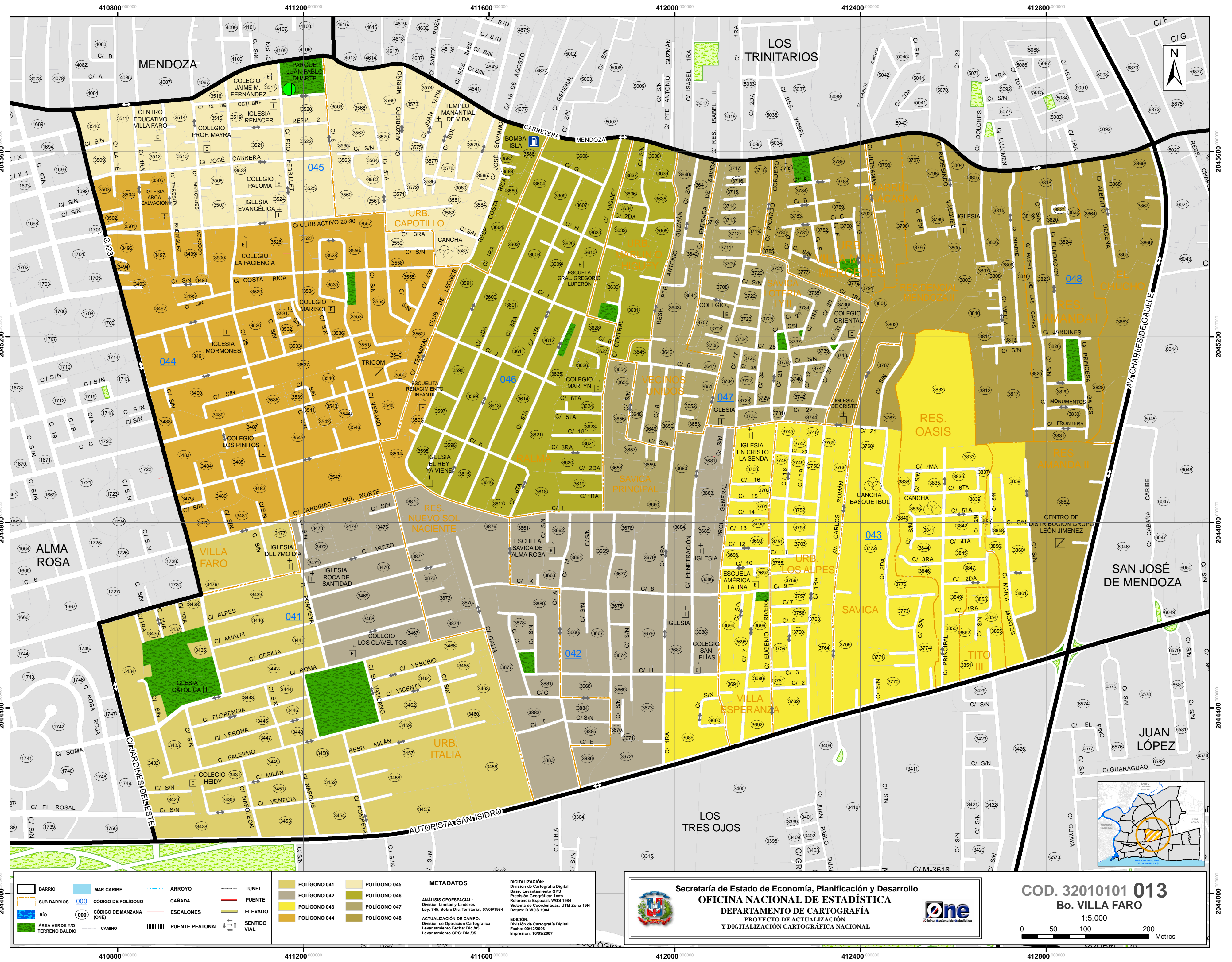
3.- Información de usos preferentes por edificación

TIPO DE EDIFICACIÓN	CANTIDAD
TOTAL	7683
VIVIENDA INDEPENDIENTE	6330
VIVIENDA CON COMERCIO	440
EDIFICIO DE APARTAMENTOS (HASTA 5 NIVELES)	338
COMERCIO	250
TALLER	82
EDIFICIO DE APARTAMENTOS CON COMERCIO	81
CENTRO EDUCATIVO	33
VIVIENDA CON ACTIVIDAD NO DEFINIDA	22
INSTITUCIÓN RELIGIOSA	19
COMERCIO CON ACTIVIDAD NO DEFINIDA	18
OTROS	17
FÁBRICA	10
CENTRO DEPORTIVO	9
INDUSTRIA	7
OFICINA	6
EDIFICIO DE APARTAMENTOS CON ACTIVIDAD NO DEFINIDA	6
PARTIDO POLÍTICO	4
PLAZA COMERCIAL	2
CENTRO DE SALUD	2
OTROS (MANZANA VACÍA)	2
ONG	1
CLUB	1
INSTITUCIÓN FINANCIERA	1
ASOCIACIÓN Y SINDICATO	1
VIVIENDA COLECTIVA	1



4.- Información de usos preferentes por unidad edificada

TIPO DE UNIDAD	CANTIDAD	TIPO DE UNIDAD	CANTIDAD	TIPO DE UNIDAD	CANTIDAD
TOTAL	12148	CENTRO DE UNAS Y TATUAJES	6	CLÍNICA DE ESTÉTICA	2
VIVIENDA INDEPENDIENTE EN UNA MISMA EDIFICACIÓN	4755	TIENDA DE MUEBLES	6	AGENCIA DE AUTOS (DEALER)	2
VIVIENDA DE DOS O MÁS NIVELES DE FAMILIAS DIFERENTES	2598	AGENCIA DE SEGUROS	5	ARREGLO DE GOMAS	2
APARTAMENTO	2111	ENVASADORA DE GAS	5	RESTAURANTE	2
VIVIENDA DE DOS O MÁS NIVELES DE UNA MISMA FAMILIA	779	IGLESIA ADVENTISTA	5	TERRAZA DE BAILE, BAR Y CAFÉ BAR	2
VIVIENDA EN CONSTRUCCIÓN	469	LIBRERÍA Y PAPELERÍA	5	FÁBRICA DE CERÁMICAS, MOSAICOS Y AZULEJOS	2
COLMADO	170	CENTRO AUTOMOTRIZ	5	PROSTIBULO Y CASA DE CITAS	2
SALÓN DE BELLEZA	128	TIENDA MIXTA	5	OTROS (MANZANA VACÍA)	2
LOCAL COMERCIAL DESOCUPADO	118	FÁBRICA DE COLCHONES	5	TIENDA DE ARMAS	1
CUARTERÍA	100	PIZZERÍA	4	LIQUOR STORE	1
BANCA DE JUEGOS DE AZAR	97	PARQUEO	4	PLAY	1
FANTASÍA, BOUTIQUE Y NOVEDADES	49	PARTIDO DE LA LIBERACIÓN DOMINICANA (PLD)	4	CENTRO DE COPIAS	1
CAFETERÍA	45	BILLAR	4	RENT A CAR	1
COLEGIO PRIVADO	42	PICA POLLO	4	TIENDA DE ARTÍCULOS DE CUMPLEAÑOS	1
PELUQUERÍA Y BARBERÍA	29	IGLESIA NO DEFINIDA	4	VETERINARIA	1
TIENDA DE ROPAS	29	CONSTRUCTORA	4	FÁBRICA DE PRODUCTOS PLÁSTICOS Y/O PAPEL	1
TALLER DE MECÁNICA EN GENERAL	26	LAVANDERÍA	3	CLUB	1
OFICINA NO DEFINIDA	22	CONSULTORIO MÉDICO	3	TIENDA DE ALQUILER DE SILLAS Y MESAS	1
TALLER DE HERRERÍA Y SOLDADURA	20	LAVADERO DE AUTOS	3	ÓPTICA	1
TALLER DE EBANISTERÍA Y TAPICERÍA	19	ACTIVACIÓN Y VENTAS DE CELULARES	3	POLICÍA NACIONAL	1
FARMACIA	18	GIMNASIO	3	CLÍNICA DENTAL	1
CARNICERÍA Y POLLERA	16	HELADERÍA	3	ACUARIO	1
ÁREA VERDE Y DE ESPARCIMIENTO	15	IMPORTADORA	3	IGLESIA DE LOS TESTIGOS DE JEHOVÁ	1
TIENDA NO DEFINIDA	14	FLORISTERÍA	3	TIENDA DE PERFUMES	1
TALLER DE DESABOLLADURA Y PINTURA	14	CENTRO DE MASAJES	3	TALLER DE TORNERÍA	1
BIENES RAÍCES E INMOBILIARIA	14	PESCADERÍA	3	COMPañIA DE TELÉFONO	1
IGLESIA EVANGÉLICA	13	FÁBRICA NO DEFINIDA	3	ANTENA	1
TALLER NO DEFINIDO	13	COMPañIA DE TRANSPORTE	3	MADERERA	1
BANCA DE JUEGOS DEPORTIVOS	12	TIENDA DE ANIMALES	3	FÁBRICA DE PUERTAS Y VENTANAS	1
CENTRO DE INTERNET Y TRABAJO A COMPUTADORA	12	DISTRIBUIDORA DE GOMAS	3	GIFT SHOP	1
NEGOCIO SIN TIPIFICAR	11	COMPañIA NO DEFINIDA	3	COLMADON	1
GARAJE	11	AGENCIA DE VIAJES	3	FRITURA	1
TALLER DE ELECTRÓNICA	10	TIENDA DE VENTA Y ACCESORIOS DE COMPUTADORAS	2	INDUSTRIA TEXTIL	1
COMEDOR	10	AGENCIA DE ENVÍOS	2	CENTRO DE COPIAS DE LLAVES	1
PANADERÍA, REPOSTERÍA, PICADERAS Y OTROS	10	TIENDA DE VENTA Y ALQUILER DE PELÍCULAS	2	LABORATORIO CLÍNICO	1
COMPRA VENTA	10	TIENDA DE ALQUILER DE ROPA	2	GALLERA	1
CENTRO DE LLAMADAS	10	FUNDACIÓN Y ONG	2	INDUSTRIA DE ALIMENTOS LÁCTEOS	1
CLÍNICA DENTAL	9	AUTO ADORNOS	2	BANCO HIPOTECARIO Y COMERCIAL	1
DEPÓSITO O ALMACÉN	9	PUBLICITARIA	2	CAJERO AUTOMÁTICO	1
CANCHA Y PABELLONES	8	IGLESIA DE LOS MORMONES	2	INSTITUTO COMERCIAL	1
DISTRIBUIDORA NO DEFINIDA	8	PARTIDO REVOLUCIONARIO DOMINICANO (PRD)	2	FINANCIERA	1
REPUESTOS NO DEFINIDO	8	PARTIDO POLÍTICO (OTROS)	2	ARTESANÍA	1
FERRETERÍA	8	CENTRO FOTOGRÁFICO	2	TIENDA DE ACCESORIOS DE BELLEZA	1
ENVASADORA DE AGUA	7	REPARADORA DE CALZADOS	2	IGLESIA CATÓLICA	1
FÁBRICA DE MUEBLES Y ACCESORIOS	7	SUPERMERCADO	2	VIVERO Y JARDINERÍA	1
INDUSTRIA NO DEFINIDA	7	JOYERÍA Y RELOJERÍA	2	COMPañIA DE TAXI	1
VENTORRILLO	7	DISTRIBUCIÓN Y VENTA DE PACAS	2	PARADOR	1
TIENDA DE VENTA Y ACCESORIOS DE CELULARES	6	DISCOTECA	2	VENTA DE FRUTAS	1
REPUESTOS DE VEHÍCULOS	6	SURTIDORA NO DEFINIDA	2	SINDICATO Y COOPERATIVA	1
CENTRO DECORATIVO	6	BOMBA DE GASOLINA	2	HOTEL	1
CASA DE CAMBIO	6	ESCUELA PÚBLICA	2		
SASTRERÍA Y MODISTA	6	TANQUE DE AGUA	2		



	BARRIO		MAR CARIBE		ARROYO		TUNEL
	SUB-BARRIOS		CÓDIGO DE POLIGONO		CAÑADA		PUENTE
	RIO		CÓDIGO DE MANZANA (ONE)		ESCALONES		ELEVADO
	AREA VERDE VIO		CAMINO		PUENTE PEATONAL		SENTIDO VIAL

	POLIGONO 041		POLIGONO 045
	POLIGONO 042		POLIGONO 046
	POLIGONO 043		POLIGONO 047
	POLIGONO 044		POLIGONO 048

METADATOS

ANÁLISIS GEOSPACIAL:
 División Límites y Línderos
 Ley 745, Sobre Div. Territorial, 07/09/1934
 Datum: D WGS 1984

ACTUALIZACIÓN DE CAMPO:
 División de Cartografía Digital
 Levantamiento Fecha: Dic.05
 Levantamiento GPS: Dic.05

DIGITALIZACIÓN:
 División de Cartografía Digital
 Base: Levantamiento GPS
 Precisión Geográfica: 1ms.
 Referencia Espacial: UTM Zona 19N
 Sistema de Coordenadas: UTM Zona 19N
 Datum: D WGS 1984

EDICIÓN:
 División de Cartografía Digital
 Fecha: 00/12/2006
 Impresión: 10/09/2007

Secretaría de Estado de Economía, Planificación y Desarrollo
OFICINA NACIONAL DE ESTADÍSTICA
 DEPARTAMENTO DE CARTOGRAFÍA
 PROYECTO DE ACTUALIZACIÓN
 Y DIGITALIZACIÓN CARTOGRAFICA NACIONAL

COD. 32010101 013
Bo. VILLA FARO
 1:5,000
 0 50 100 200
 Metros

014 MENDOZA

1.- Información general 2006

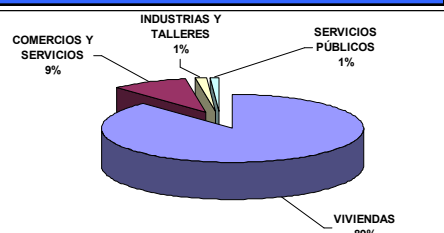
SUPERFICIE (Km ²)	
BARRIO	1.67
SUB-BARRIOS	
LAS PALMAS DE ALMA ROSA	0.37
MI HOGAR	0.21
URBANIZACIÓN MENDOZA	0.31
URBANIZACIÓN EL BRISAL	0.35
URBANIZACIÓN HAMARAP	0.14
URBANIZACIÓN CAROLINA	0.08
RESIDENCIAL DEL ESTE	0.07
CANCINO	0.13
TRAMA URBANA	
MANZANA	1.37
VIALIDAD	0.30

ACCESIBILIDAD	
LONGITUD VIAL (Km)	42.8
CANTIDAD DE TRAMOS VIALES	772

CANTIDAD DE ESTRUCTURA	
MANZANAS	258
EDIFICACIONES (casas, edificios, plazas, etc.)	4410
UNIDADES (departamentos, locales, etc.)	6988

CANTIDAD DE UNIDADES POR TIPO DE USO DE SUELO	
VIVIENDAS	6093
COMERCIOS Y SERVICIOS	655
INDUSTRIAS Y TALLERES	92
SERVICIOS PÚBLICOS	85

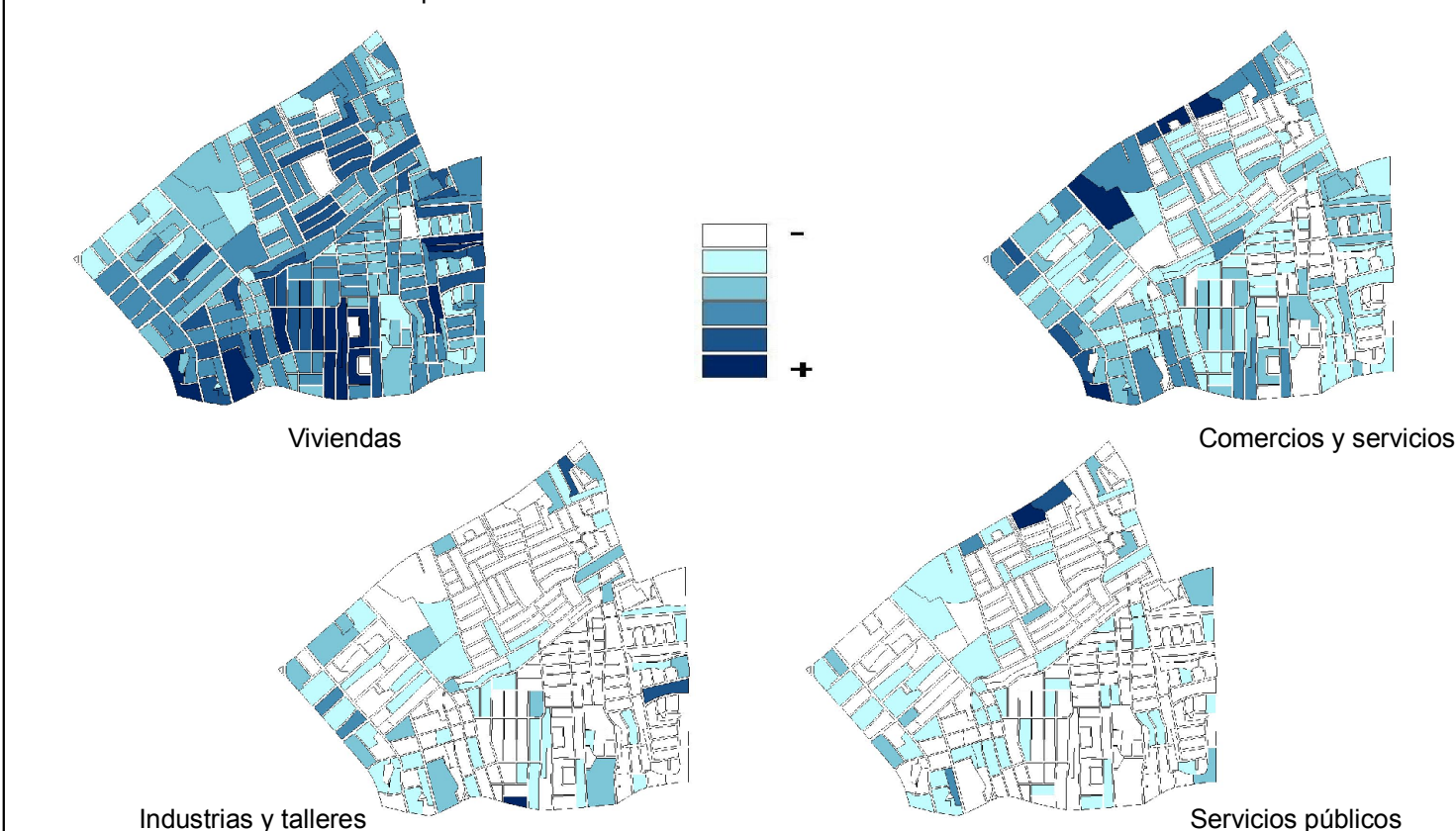
PORCENTAJE DE UNIDADES POR TIPO DE USO DE SUELO



SEGMENTACIÓN 2002

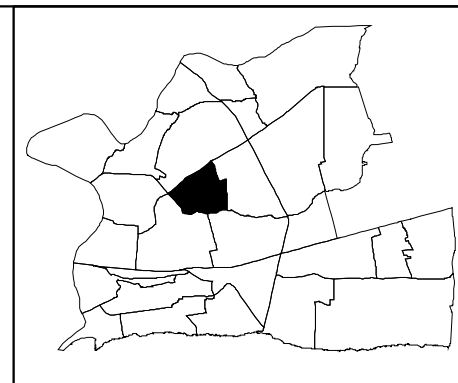
Nº	CANTIDAD	
POLIGONO	ÁREAS	SEGMENTOS
1	11	59
2	11	61
3	11	81
4	9	62
5	10	60

2.- Concentración de uso de suelo por manzana 2006



3.- Información de usos preferentes por edificación

TIPO DE EDIFICACIÓN	CANTIDAD
TOTAL	4410
VIVIENDA INDEPENDIENTE	3672
VIVIENDA CON COMERCIO	290
COMERCIO	145
EDIFICIO DE APARTAMENTOS (HASTA 5 NIVELES)	112
EDIFICIO DE APARTAMENTOS CON COMERCIO	43
TALLER	42
VIVIENDA CON ACTIVIDAD NO DEFINIDA	23
COMERCIO CON ACTIVIDAD NO DEFINIDA	18
CENTRO EDUCATIVO	18
INSTITUCIÓN RELIGIOSA	11
OTROS	7
INSTITUCIÓN FINANCIERA	5
CENTRO DE SALUD	4
CENTRO DEPORTIVO	4
CLUB	4
PARTIDO POLÍTICO	3
INDUSTRIA	3
OTROS (MANZANA VACÍA)	2
PLAZA COMERCIAL	2
FÁBRICA	1
OFICINA	1

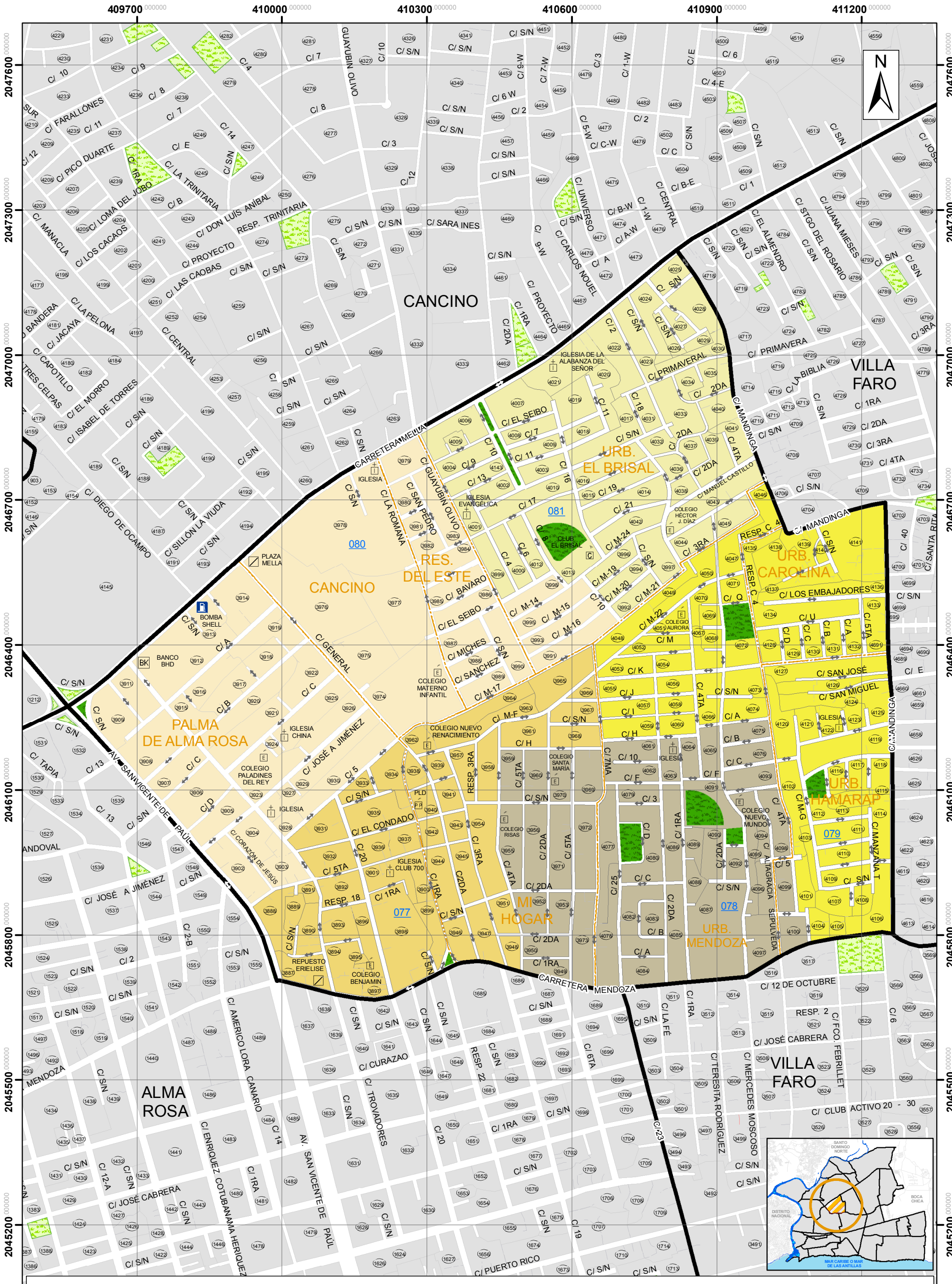


4.- Información de usos preferentes por unidad edificada

TIPO DE UNIDAD	CANTIDAD
TOTAL	6988
VIVIENDA INDEPENDIENTE EN UNA MISMA EDIFICACIÓN	2717
VIVIENDA DE DOS O MÁS NIVELES DE FAMILIAS DIFERENTES	2153
APARTAMENTO	722
VIVIENDA DE DOS O MÁS NIVELES DE UNA MISMA FAMILIA	269
VIVIENDA EN CONSTRUCCIÓN	187
COLMADO	87
SALÓN DE BELLEZA	63
LOCAL COMERCIAL DESOCUPADO	62
BANCA DE JUEGOS DE AZAR	52
NEGOCIO SIN TIPIFICAR	52
CUARTERÍA	45
OFICINA NO DEFINIDA	38
FANTASÍA, BOUTIQUE Y NOVEDADES	33
COLEGIO PRIVADO	31
TALLER DE MECÁNICA EN GENERAL	22
TALLER NO DEFINIDO	18
BIENES RAÍCES E INMOBILIARIA	17
CAFETERÍA	16
TIENDA NO DEFINIDA	15
TALLER DE EBANISTERÍA Y TAPICERÍA	15
PELUQUERÍA Y BARBERÍA	13
DISTRIBUIDORA NO DEFINIDA	13
FARMACIA	11
TIENDA DE VENTA Y ACCESORIOS DE CELULARES	10
TALLER DE HERRERÍA Y SOLDADURA	10
IGLESIA EVANGÉLICA	10
CLÍNICA DENTAL	9
DEPÓSITO O ALMACÉN	9
FERRERÍA	9
SASTRERÍA Y MODISTA	8
IGLESIA NO DEFINIDA	8
CENTRO DE INTERNET Y TRABAJO A COMPUTADORA	7
COMPañía NO DEFINIDA	7
REPUESTO NO DEFINIDO	6
COMPRA VENTA	6
FINANCIERA	6
GARAJE	6
TIENDA DE ROPAS	6
TALLER DE DESABOLLADURA Y PINTURA	6
OFICINA PÚBLICA	6
PARQUEO	6
CENTRO DE LLAMADAS	5
CENTRO DE UÑAS Y TATUAJES	5
TIENDA DE VENTA Y ACCESORIOS DE COMPUTADORAS	5
VENTORRILLO	5
AGENCIA DE SEGUROS	5
ACTIVACIÓN Y VENTAS DE CELULARES	5
TIENDA DE MUEBLES	5

TIPO DE UNIDAD	CANTIDAD
BANCO HIPOTECARIO Y COMERCIAL	5
GALERÍA DE ARTE	4
COMEDOR	4
CARNICERÍA Y POLLERA	4
CLUB	4
ÁREA VERDE Y DE ESPARCIMIENTO	4
PICA POLLO	3
TIENDA DE ROPAS USADAS	3
CLÍNICA PRIVADA	3
FÁBRICA DE PUERTAS Y VENTANAS	3
ASOCIACIÓN NO DEFINIDA	3
PARTIDO DE LA LIBERACIÓN DOMINICANA (PLD)	3
TIENDA DE ELECTRODOMÉSTICOS	3
LABORATORIO QUÍMICO	3
DISTRIBUIDORA DE GOMAS	3
CASA DE CAMBIO	3
CLÍNICA DE ESTÉTICA	3
REPUESTOS DE VEHÍCULOS	3
BANCA DE JUEGOS DEPORTIVOS	3
CENTRO FOTOGRÁFICO	3
CANCHA Y PABELLONES	3
LIBRERÍA Y PAPELERÍA	3
CENTRO DECORATIVO	3
SUPERMERCADO	3
TALLER DE ELECTRÓNICA	3
HELADERÍA	2
PANADERÍA, REPOSTERÍA, PICADERAS Y OTROS	2
PUBLICITARIA	2
PARTIDO REVOLUCIONARIO DOMINICANO (PRD)	2
TIENDA DE ARMAS	2
ESCUELA DE ARTES MARCIALES	2
AGENCIA DE AUTOS (DEALER)	2
INDUSTRIA NO DEFINIDA	2
AGENCIA DE ENVÍOS	2
VETERINARIA	2
OTROS (MANZANA VACÍA)	2
AGENCIA DE VIAJES	2
CONSULTORIO MÉDICO	2
TALLER DE REFRIGERACIÓN	2
CONSTRUCTORA	2
PARADOR	1
CENTRO DE COPIAS DE LLAVES	1
JOYERÍA Y RELOJERÍA	1
TIENDA DE ARTÍCULOS DE CUMPLEAÑOS	1
COMIDA RÁPIDA	1
VENTA DE FRUTAS	1
TIENDA DE ACCESORIOS DE BELLEZA	1
TIENDA DE VENTA Y ALQUILER DE PELÍCULAS	1
FÁBRICA DE CERÁMICAS, MOSAICOS Y AZULEJOS	1

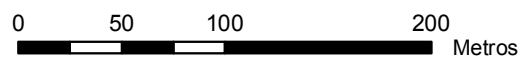
TIPO DE UNIDAD	CANTIDAD
COMPañía DE TELÉFONO	1
ÓPTICA	1
COMPañía DE TAXI	1
FÁBRICA DE COLCHONES	1
BOMBA DE GASOLINA	1
COMPañía DE TRANSPORTE	1
IGLESIA DE LOS TESTIGOS DE JEHOVÁ	1
PARTIDO POLÍTICO (OTROS)	1
ESCUELA VOCACIONAL	1
IMPORTADORA	1
FÁBRICA DE VIDRIOS Y ESPEJOS	1
TALLER METALÚRGICO	1
FÁBRICA DE PRENDAS DE VESTIR	1
RESTAURANTE	1
ENVASADORA DE GAS	1
GIMNASIO	1
BANCO NO DEFINIDO	1
TALLER DE ELECTRICIDAD	1
LABORATORIO CLÍNICO	1
IGLESIA CATÓLICA	1
FUMIGADORA	1
REPARADORA DE CALZADOS	1
LAVANDERÍA	1
ASOCIACIÓN DE AHORROS Y PRÉSTAMOS	1
LAMINADO Y ENMARCADO	1
ESCUELA DE MODELAJE	1
BILLAR	1
SINDICATO Y COOPERATIVA	1
PIZZERÍA	1
OTROS	1
CENTRO DE DIVERSIÓN	1
PLAY	1
TANQUE DE AGUA	1
MADERERA	1
INDUSTRIA DE ALIMENTOS LÁCTEOS	1
FLORISTERÍA	1
CENTRO DE EVENTOS, EXPOSICIONES Y TEATRO	1
CENTRO DE TELEMARKETING	1
IGLESIA ADVENTISTA	1
ESCUELA PÚBLICA	1
FÁBRICA NO DEFINIDA	1
TIENDA DE ALQUILER DE SILLAS Y MESAS	1
CANAL DE TELEVISIÓN Y TELEVISIÓN POR CABLE	1
FÁBRICA DE CALZADOS	1
INDUSTRIA TEXTIL	1
CENTRO AUTOMOTRÍZ	1



Secretaría de Estado de Economía, Planificación y Desarrollo
OFICINA NACIONAL DE ESTADÍSTICA
 DEPARTAMENTO DE CARTOGRAFÍA
 PROYECTO DE ACTUALIZACIÓN
 Y DIGITALIZACIÓN CARTOGRÁFICA NACIONAL



COD. 32010101 014
Bo. MENDOZA
 1:7,500



BARRIO	MAR CARIBE	ARROYO	TUNEL
SUB-BARRIOS	CÓDIGO DE POLÍGONO	CAÑADA	PUENTE
RÍO	CÓDIGO DE MANZANA (ONE)	ESCALONES	ELEVADO
ÁREA VERDE Y/O TERRENO BALDÍO	CAMINO	PUENTE PEATONAL	SENTIDO VIAL

POLÍGONO 077
POLÍGONO 078
POLÍGONO 079
POLÍGONO 080
POLÍGONO 081

METADATOS	
ANÁLISIS GEOESPACIAL: División Límites y Linderos Ley: 745, Sobre Div. Territorial, 07/09/1934	
ACTUALIZACIÓN DE CAMPO: División de Operación Cartográfica Levantamiento Fecha: Dic./05 Levantamiento GPS: Dic./05	
DIGITALIZACIÓN: División de Cartografía Digital Base: Levantamiento GPS Precisión Geográfica: 1mts. Referencia Espacial: WGS 1984 Sistema de Coordenadas: UTM Zona 19N Datum: D WGS 1984	
EDICIÓN: División de Cartografía Digital Fecha: 00/12/2006 Impresión: 10/09/2007	

NOTA: Toda la información contenida en este documento es de carácter preliminar, está sujeta a cambio.

015 CANCINO

1.- Información general 2006

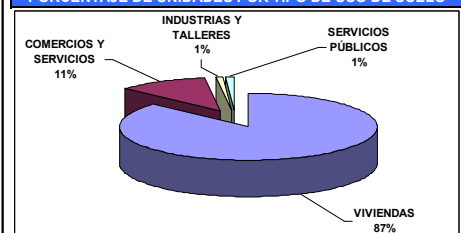
SUPERFICIE (Km ²)	
BARRIO	4.02
SUB-BARRIOS	
ALTOS DE CANCINO	0.60
RESIDENCIAL AMAPOLA	0.28
VISTA HERMOSA	1.21
COLINA DEL ESTE	0.09
URBANIZACIÓN REAL CANCINO	0.03
URBANIZACIÓN LUCERNA	0.50
PRADOS DEL CACHÓN	0.53
RESIDENCIAL IDALIA	0.12
RESIDENCIAL ORIENTE	0.17
RESIDENCIAL LOMISA	0.27
CABIRMA DEL ESTE	0.21
TRAMA URBANA	
MANZANA	3.50
VIALIDAD	0.52

ACCESIBILIDAD	
LONGITUD VIAL (Km)	90.1
CANTIDAD DE TRAMOS VIALES	1282

CANTIDAD DE ESTRUCTURA	
MANZANAS	468
EDIFICACIONES (casas, edificios, plazas, etc.)	7543
UNIDADES (departamentos, locales, etc.)	11148

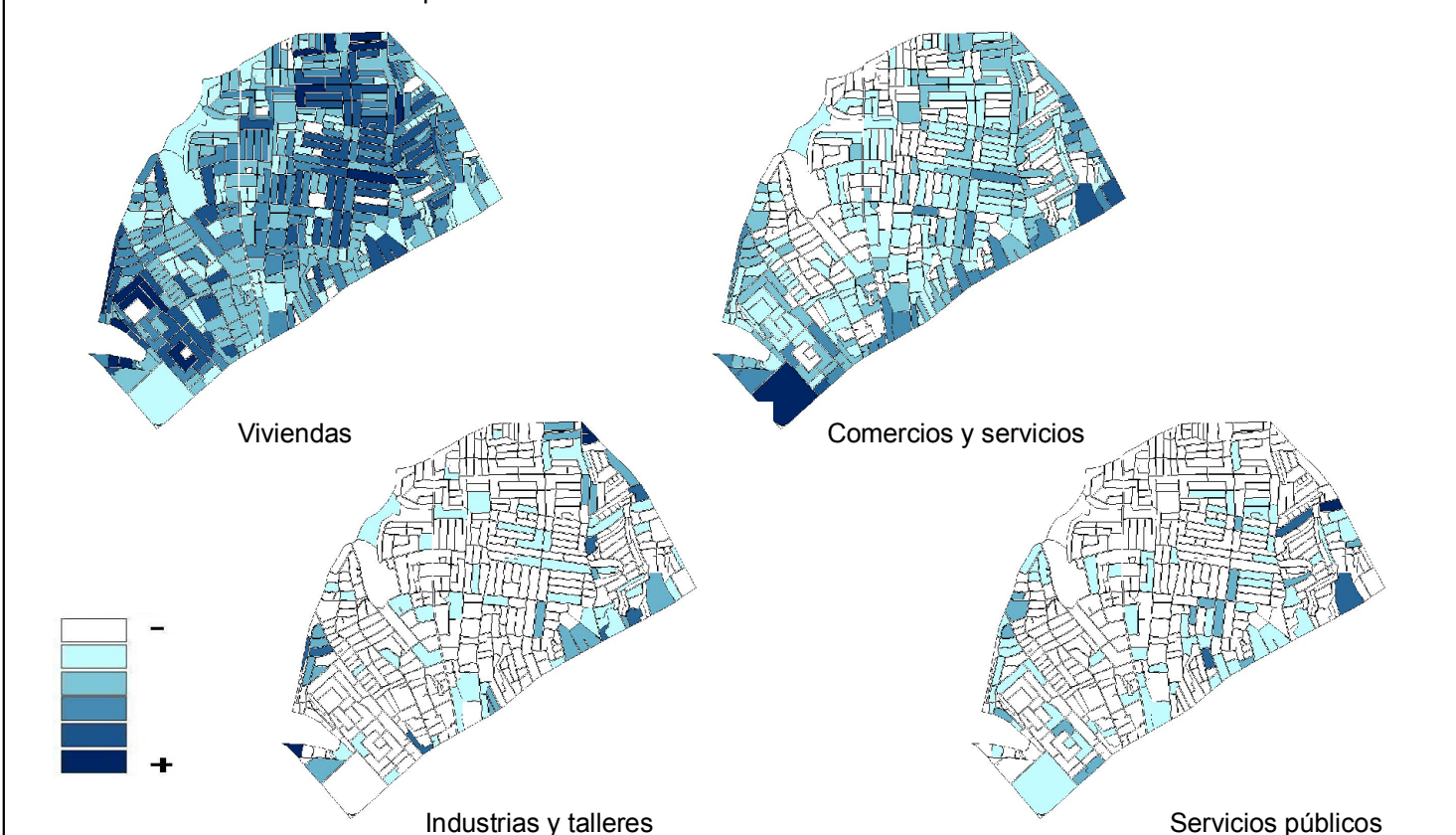
CANTIDAD DE UNIDADES POR TIPO DE USO DE SUELO	
VIVIENDAS	9598
COMERCIOS Y SERVICIOS	1251
INDUSTRIAS Y TALLERES	113
SERVICIOS PÚBLICOS	108

PORCENTAJE DE UNIDADES POR TIPO DE USO DE SUELO



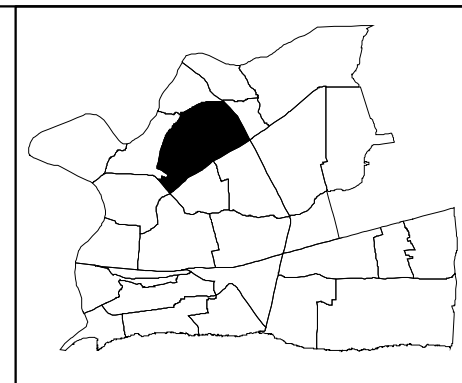
SEGMENTACIÓN 2002			
Nº	ÁREAS	SEGMENTOS	CANTIDAD
1	1	1	95
2	9	9	36
3	9	9	68
4	8	8	74
5	13	13	67
6	11	11	52
7	13	13	104

2.- Concentración de uso de suelo por manzana 2006



3.- Información de usos preferentes por edificación

TIPO DE EDIFICACIÓN	CANTIDAD
TOTAL	7543
VIVIENDA INDEPENDIENTE	6442
VIVIENDA CON COMERCIO	362
COMERCIO	283
EDIFICIO DE APARTAMENTOS (HASTA 5 NIVELES)	165
TALLER	51
EDIFICIO DE APARTAMENTOS CON COMERCIO	50
CENTRO EDUCATIVO	43
OTROS	35
INSTITUCIÓN RELIGIOSA	25
COMERCIO CON ACTIVIDAD NO DEFINIDA	18
VIVIENDA CON ACTIVIDAD NO DEFINIDA	10
CENTRO DE SALUD	9
PLAZA COMERCIAL	9
CENTRO DEPORTIVO	7
FÁBRICA	6
INSTITUCIÓN PÚBLICA	5
OTROS (MANZANA VACÍA)	5
INDUSTRIA	4
PARTIDO POLÍTICO	3
CLUB	3
OFICINA	2
EDIFICIO DE APARTAMENTOS CON ACTIVIDAD NO DEFINIDA	2
INSTITUCIÓN FINANCIERA	2
VIVIENDA COLECTIVA	1
COOPERATIVA	1

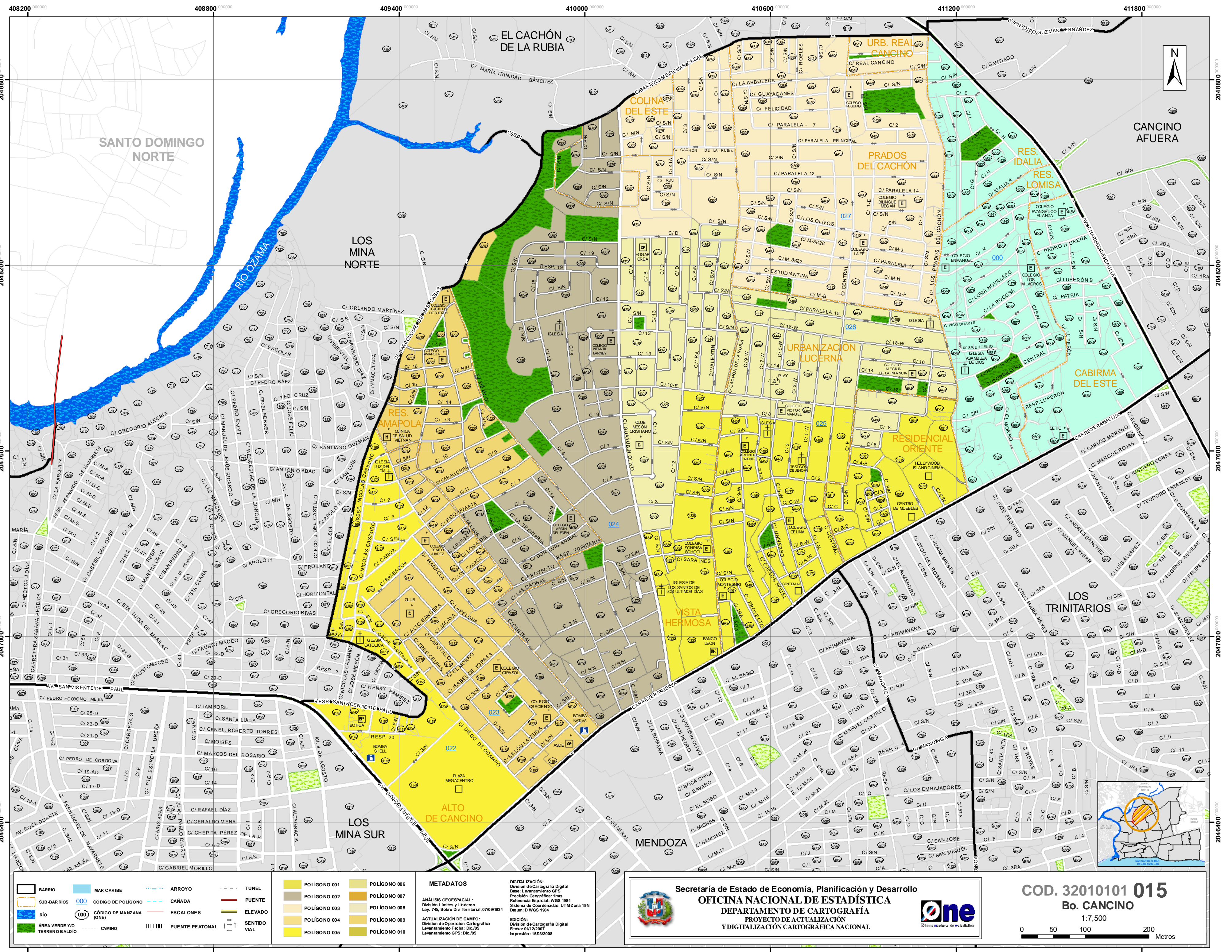


4.- Información de usos preferentes por unidad edificada

TIPO DE UNIDAD	CANTIDAD
TOTAL	11142
VIVIENDA INDEPENDIENTE EN UNA MISMA EDIFICACIÓN	4123
VIVIENDA DE DOS O MÁS NIVELES DE FAMILIAS DIFERENTES	2269
VIVIENDA DE DOS O MÁS NIVELES DE UNA MISMA FAMILIA	1401
APARTAMENTO	1175
VIVIENDA EN CONSTRUCCIÓN	565
COLMADO	149
LOCAL COMERCIAL DESOCUPADO	140
SALÓN DE BELLEZA	105
BANCA DE JUEGOS DE AZAR	92
CUARTERÍA	55
OFICINA NO DEFINIDA	50
TIENDA DE ROPAS	46
COLEGIO PRIVADO	41
CAFETERÍA	32
TIENDA NO DEFINIDA	31
NEGOCIO SIN TIPIFICAR	31
PELUQUERÍA Y BARBERÍA	31
ÁREA VERDE Y DE ESPARCIMIENTO	30
FANTASÍA, BOUTIQUE Y NOVEDADES	29
TALLER DE MECÁNICA EN GENERAL	22
BIENES RAÍCES E INMOBILIARIA	20
TALLER DE EBANISTERÍA Y TAPIERÍA	20
TIENDA MIXTA	18
FARMACIA	17
DEPÓSITO O ALMACÉN	17
TIENDA DE VENTA Y ACCESORIOS DE CELULARES	16
COMEDOR	16
TALLER NO DEFINIDO	14
BILLAR	13
GARAJE	13
RESTAURANTE	12
SASTRERÍA Y MODISTA	12
CENTRO DE INTERNET Y TRABAJO A COMPUTADORA	11
BANCA DE JUEGOS DEPORTIVOS	11
FÁBRICA NO DEFINIDA	11
REPUESTOS DE VEHÍCULOS	11
DISTRIBUIDORA NO DEFINIDA	10
IGLESIA EVANGÉLICA	10
CARNICERÍA Y POLLERA	10
REPUESTOS NO DEFINIDO	10
LIBRERÍA Y PAPELERÍA	9
CLÍNICA DENTAL	9
TALLER DE HERRERÍA Y SOLDADURA	9
TIENDA DE CALZADOS	8
BANCO NO DEFINIDO	8
FERRERÍA	8
ACTIVACIÓN Y VENTAS DE CELULARES	8
CENTRO AUTOMOTRIZ	8
PARQUEO	7
CENTRO DE LLAMADAS	7
AGENCIA DE SEGUROS	7
JOYERÍA Y RELOJERÍA	7
REPARADORA DE CALZADOS	7
LAVADERO DE AUTOS	7
COMPANÍA NO DEFINIDA	7
VIVERO Y JARDINERÍA	7
LABORATORIO CLÍNICO	6

TIPO DE UNIDAD	CANTIDAD
CANCHA Y PABELLONES	6
PIZZERÍA	6
TIENDA DE VENTA Y ALQUILER DE VIDEO JUEGOS	6
PANADERÍA, REPOSTERÍA, PICADERAS Y OTROS	6
INDUSTRIA NO DEFINIDA	6
FINANCIERA	6
TALLER DE DESABOLLADURA Y PINTURA	6
CENTRO FOTOGRAFICO	5
TIENDA DE VENTA Y ACCESORIOS DE COMPUTADORAS	5
DULCERÍA	5
COMPRA VENTA	5
IGLESIA CATÓLICA	5
CLÍNICA DE ESTÉTICA	5
ENVASADORA DE GAS	5
LAVANDERÍA	5
FRITURA	5
OTROS (MANZANA VACÍA)	5
IGLESIA NO DEFINIDA	5
IMPORTADORA	5
CONVENTO Y SEMINARIO	5
TALLER DE REFRIGERACIÓN	5
ÓPTICA	4
TIENDA DE ACCESORIOS DE BELLEZA	4
TIENDA DE ELECTRODOMÉSTICOS	4
CENTRO DE UÑAS Y TATUAJES	4
TERRAZA DE BAILE, BAR Y CAFÉ BAR	4
HELADERÍA	4
PICA POLLO	4
BOMBA DE GASOLINA	4
FÁBRICA DE VIDRIOS Y ESPEJOS	4
TIENDA DE ROPAS USADAS	4
SUPERMERCADO	4
AUTO ADORNOS	4
BANCO HIPOTECARIO Y COMERCIAL	4
CENTRO DECORATIVO	4
OFICINA PÚBLICA	4
CLÍNICA PRIVADA	4
GALERÍA DE ARTE	4
AGENCIA DE AUTOS (DEALER)	4
PARTIDO POLÍTICO (OTROS)	4
TIENDA DE MUEBLES	4
CASA DE CAMBIO	4
OTROS	3
TIENDA DE VENTA Y ALQUILER DE PELÍCULAS	3
FLORISTERÍA	3
TIENDA POR DEPARTAMENTOS	3
INTERNADO	3
TIENDA DE JUGUETES	3
TIENDA DE ALQUILER DE SILLAS Y MESAS	3
ARTESANÍA	3
COMIDA RÁPIDA	3
GIMNASIO	3
CLUB	3
TALLER DE ELECTRÓNICA	3
FÁBRICA DE CERÁMICAS, MOSAICOS Y AZULEJOS	3
INSTITUTO NO DEFINIDO	3
CENTRO DE EVENTOS, EXPOSICIONES Y TEATRO	3

TIPO DE UNIDAD	CANTIDAD
TIENDA DE ALQUILER DE ROPA	2
TIENDA DE ARTICULOS DE CUMPLEAÑOS	2
SURTIDORA NO DEFINIDA	2
TIENDA DE ANIMALES	2
AGENCIA DE ENVÍOS	2
AGENCIA DE VIAJES	2
SALA DE CINE	2
ASADERO	2
UNIVERSIDAD	2
FÁBRICA DE PUERTAS Y VENTANAS	2
FÁBRICA DE COLCHONES	2
IGLESIA ADVENTISTA	2
FUNDACIÓN Y ONG	2
CONSULTORIO MÉDICO	2
FÁBRICA DE PRENDAS DE VESTIR	2
ESCUELA VOCACIONAL	2
PLAY	2
GALLERA	2
AGENCIA DE PUBLICIDAD	2
COMPANÍA DE TRANSPORTE	2
IGLESIA CRISTIANA	2
DISTRIBUCIÓN Y VENTA DE PACAS	2
ARREGLO DE GOMAS	2
PESCADERÍA	2
DISCOTECA	2
DISTRIBUIDORA DE GOMAS	2
ASOCIACIÓN DE AHORROS Y PRÉSTAMOS	1
TALLER DE ELECTRICIDAD	1
PARTIDO REFORMISTA SOCIAL CRISTIANO (PRSC)	1
CENTRO DE MASAJES	1
ENVASADORA DE AGUA	1
PARTIDO REVOLUCIONARIO DOMINICANO (PRD)	1
ERMITA	1
CONSTRUCTORA	1
AYUNTAMIENTO	1
LIQUOR STORE	1
ESCUELA PÚBLICA	1
MERCERÍA	1
ESCUELA DE BAILE Y MÚSICA	1
HOGAR CREA	1
HOSPITAL PÚBLICO	1
IGLESIA DE LOS MORMONES	1
FÁBRICA DE PRODUCTOS PLÁSTICOS Y/O PAPEL	1
SUPLIDORA DE EQUIPOS Y PRODUCTOS DE BELLEZA	1
ESCUELA DE CHOFERES	1
CENTRO DE COPIAS	1
VENTORRILLO	1
COMPANÍA DE TAXI	1
SINDICATO Y COOPERATIVA	1
IGLESIA DE LOS TESTIGOS DE JEHOVÁ	1
SURTIDORA DE PALETERA	1
ANTENA	1
REPUESTOS DE EQUIPOS ELÉCTRICOS	1
LABORATORIO QUÍMICO	1
VETERINARIA	1
TIENDA DE ARMAS	1
PUBLICITARIA	1



016 LOS TRINITARIOS

1.- Información general 2006

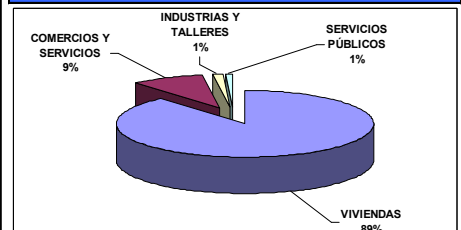
SUPERFICIE (Km ²)	
BARRIO	2.74
SUB-BARRIOS	
CANCINO I	0.12
CANCINO II	0.16
LUZ DE LUNA	0.09
JUAN PABLO DUARTE	0.33
NARCISA	0.07
URBANIZACIÓN SOL NACIENTE	0.08
URBANIZACIÓN ISABEL	0.12
MI SUEÑO	0.29
LAS ESTRELLAS	0.06
RESIDENCIAL ORIENTE	0.12
RESIDENCIAL BELLO CAMPO	0.19
MANDINGA	0.37
RESIDENCIAL INES O VILLA FARO	0.17
LOS ALPES	0.07
LA CAMPANA	0.11
LOS TRINITARIOS	0.40
TRAMA URBANA	
MANZANA	2.25
VIALIDAD	0.49

ACCESIBILIDAD	
LONGITUD VIAL (Km)	75.4
CANTIDAD DE TRAMOS VIALES	1464

CANTIDAD DE ESTRUCTURA	
MANZANAS	496
EDIFICACIONES (casas, edificios, plazas, etc.)	7767
UNIDADES (departamentos, locales, etc.)	12941

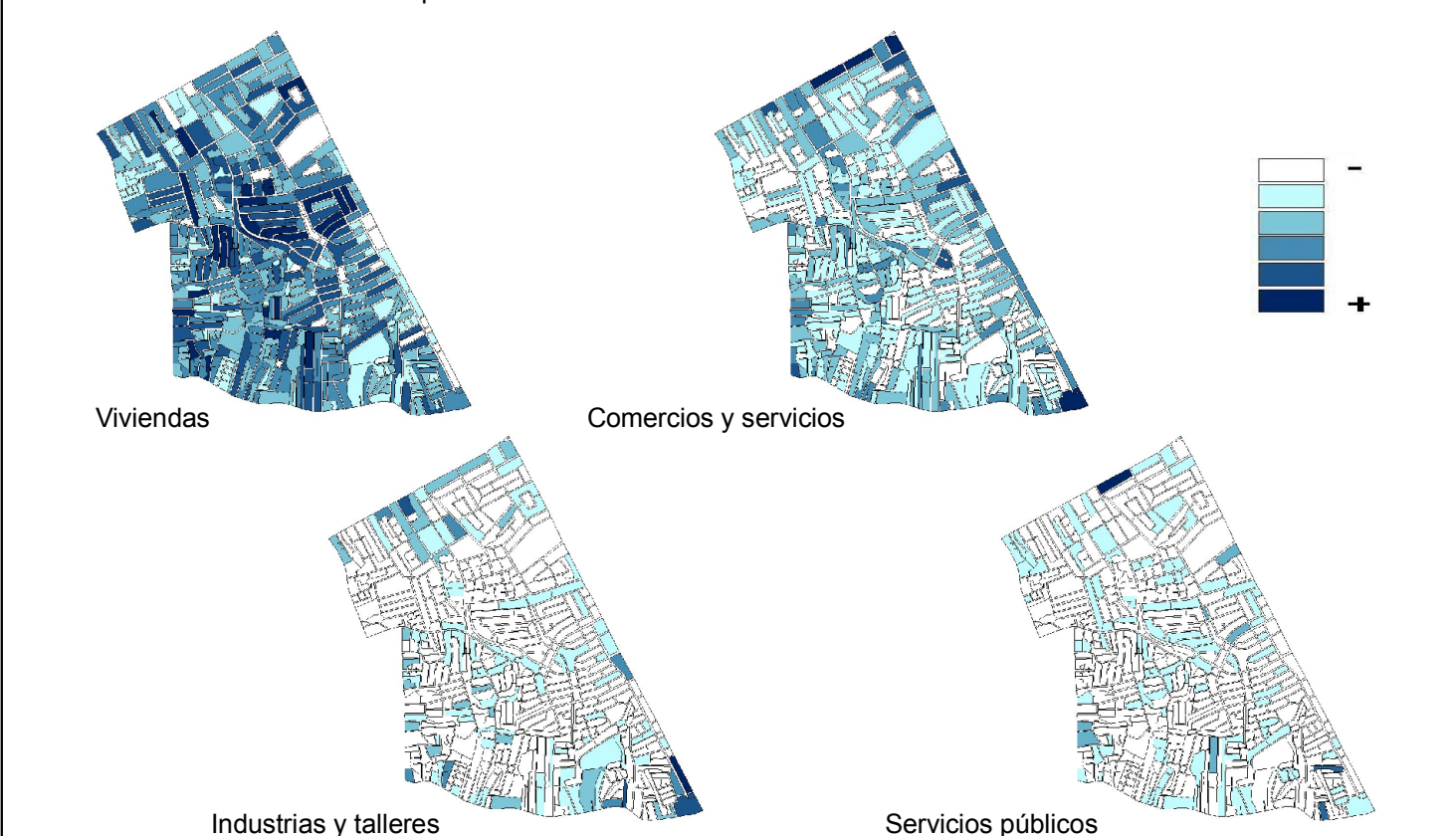
CANTIDAD DE UNIDADES POR TIPO DE USO DE SUELO	
VIVIENDAS	11414
COMERCIOS Y SERVICIOS	1179
INDUSTRIAS Y TALLERES	155
SERVICIOS PÚBLICOS	119

PORCENTAJE DE UNIDADES POR TIPO DE USO DE SUELO



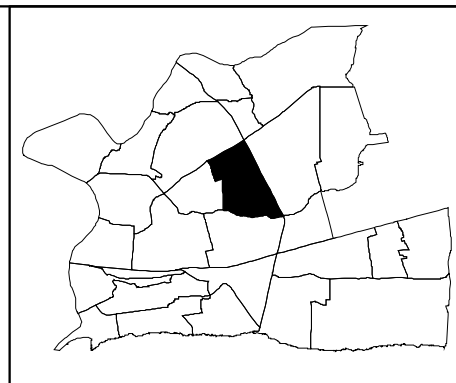
SEGMENTACIÓN 2002		
Nº	ÁREAS	CANTIDAD
1	11	65
2	10	75
3	11	66
4	7	59
5	5	37
6	12	91
7	12	59
8	11	55
9	6	48
10	7	41

2.- Concentración de uso de suelo por manzana 2006



3.- Información de usos preferentes por edificación

TIPO DE EDIFICACIÓN	CANTIDAD
TOTAL	7767
VIVIENDA INDEPENDIENTE	6221
VIVIENDA CON COMERCIO	432
COMERCIO	361
EDIFICIO DE APARTAMENTOS (HASTA 5 NIVELES)	343
EDIFICIO DE APARTAMENTOS CON COMERCIO	126
TALLER	67
OTROS	37
CENTRO EDUCATIVO	32
COMERCIO CON ACTIVIDAD NO DEFINIDA	30
VIVIENDA CON ACTIVIDAD NO DEFINIDA	27
INSTITUCIÓN RELIGIOSA	26
CENTRO DEPORTIVO	15
EDIFICIO DE APARTAMENTOS CON ACTIVIDAD NO DEFINIDA	13
FÁBRICA	10
INSTITUCIÓN FINANCIERA	6
CENTRO DE SALUD	5
OFICINA	3
INDUSTRIA	3
CENTRO DE COMUNICACIÓN	2
PARTIDO POLÍTICO	2
CLUB	2
PLAZA COMERCIAL	2
ONG	1
OTROS (MANZANA VACÍA)	1

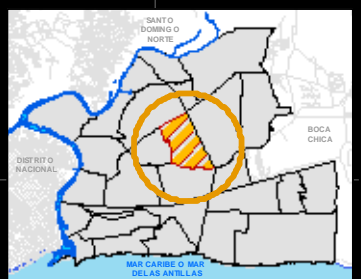
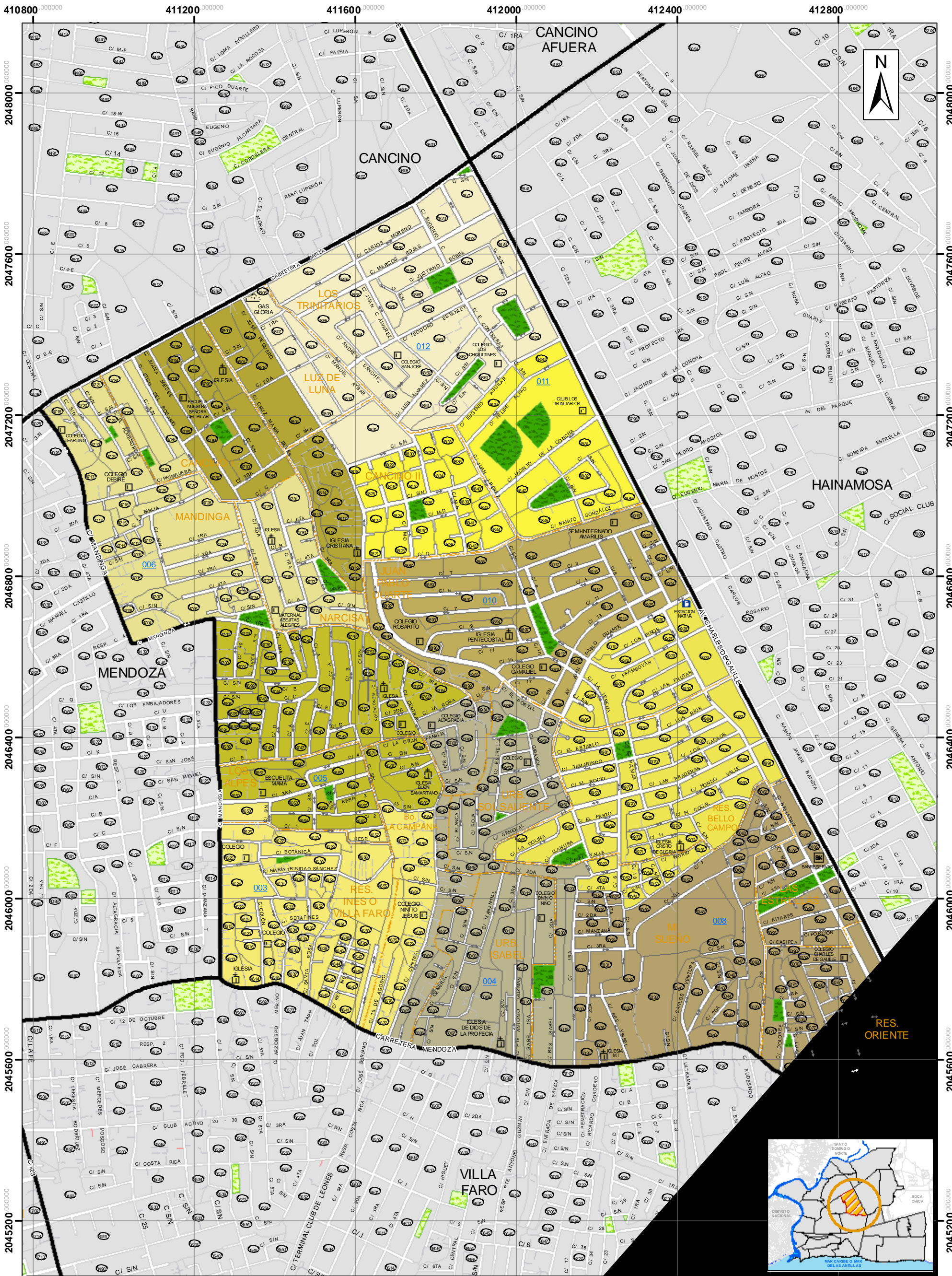


4.- Información de usos preferentes por unidad edificada

TIPO DE UNIDAD	CANTIDAD
TOTAL	12932
VIVIENDA INDEPENDIENTE EN UNA MISMA EDIFICACIÓN	5358
VIVIENDA DE DOS O MÁS NIVELES DE FAMILIAS DIFERENTES	2648
APARTAMENTO	2552
VIVIENDA DE DOS O MÁS NIVELES DE UNA MISMA FAMILIA	438
VIVIENDA EN CONSTRUCCIÓN	280
COLMADO	201
SALÓN DE BELLEZA	138
CUARTERÍA	136
BANCA DE JUEGOS DE AZAR	105
LOCAL COMERCIAL DESOCUPADO	99
COLEGIO PRIVADO	51
FANTASÍA, BOUTIQUE Y NOVEDADES	49
CAFETERÍA	38
PELUQUERÍA Y BARBERÍA	37
TALLER NO DEFINIDO	32
TALLER DE MECÁNICA EN GENERAL	28
OFICINA NO DEFINIDA	27
ÁREA VERDE Y DE ESPARCIMIENTO	26
TALLER DE EBANISTERÍA Y TAPICERÍA	22
REPUESTOS NO DEFINIDO	21
TALLER DE HERRERÍA Y SOLDADURA	19
COMEDOR	19
TIENDA DE ROPAS	19
FARMACIA	18
NEGOCIO SIN TIPIFICAR	16
DISTRIBUIDORA NO DEFINIDA	16
ACTIVACIÓN Y VENTAS DE CELULARES	16
IGLESIA NO DEFINIDA	15
CARNICERÍA Y POLLERA	15
SASTRERÍA Y MODISTA	13
TIENDA NO DEFINIDA	13
IGLESIA EVANGÉLICA	13
COMPRA VENTA	13
FERRERÍA	11
CLÍNICA DENTAL	11
TALLER DE ELECTRÓNICA	11
CANCHA Y PABELLONES	11
CENTRO DE LLAMADAS	10
GARAJE	9
LAVANDERÍA	9
REPARADORA DE CALZADOS	8
CENTRO DE UÑAS Y TATUAJES	8
DEPÓSITO O ALMACÉN	8
PICA POLLO	8
REPUESTOS DE VEHÍCULOS	8
PANADERÍA, REPOSTERÍA, PICADERAS Y OTROS	7
VENTORRILLO	7
BIENES RAÍCES E INMOBILIARIA	7
BANCA DE JUEGOS DEPORTIVOS	7
FÁBRICA NO DEFINIDA	7
IGLESIA CATÓLICA	6
AGENCIA DE SEGURO	6
TIENDA DE MUEBLES	6
FÁBRICA DE COLCHONES	6
CASA DE CAMBIO	5
ARREGLO DE GOMAS	5

TIPO DE UNIDAD	CANTIDAD
CENTRO AUTOMOTRIZ	5
LAVADERO DE AUTOS	5
BILLAR	5
OTROS	5
GIMNASIO	5
TIENDA DE ELECTRODOMÉSTICOS	5
CONSULTORIO MÉDICO	5
COMPañIA DE TELÉFONO	5
FLORISTERÍA	5
PARQUEO	5
FÁBRICA DE PUERTAS Y VENTANAS	4
TIENDA DE ANIMALES	4
ENVASADORA DE GAS	4
TIENDA DE CALZADOS	4
LIBRERÍA Y PAPELERÍA	4
CENTRO FOTOGRÁFICO	4
TIENDA MIXTA	4
FÁBRICA DE CERÁMICAS, MOSAICOS Y AZULEJOS	4
IMPORTADORA	4
ANTENA	4
PLAY	4
TIENDA DE VENTA Y ACCESORIOS DE COMPUTADORAS	4
GALERÍA DE ARTE	4
COMIDA RÁPIDA	4
COMPañIA DE TAXI	4
FRITURA	3
ENVASADORA DE AGUA	3
FINANCIERA	3
SUPERMERCADO	3
IGLESIA CRISTIANA	3
DISTRIBUIDORA DE GOMAS	3
COMPañIA NO DEFINIDA	3
PARTIDO DE LA LIBERACIÓN DOMINICANA (PLD)	3
HELADERÍA	3
CLUB	3
BOMBA DE GASOLINA	3
AGENCIA DE AUTOS (DEALER)	3
AGENCIA DE VIAJES	3
FUNDACIÓN Y ONG	3
BOTÁNICA	3
TALLER DE DESABOLLADURA Y PINTURA	3
CENTRO DE COPIAS	3
INSTITUTO COMERCIAL	3
BANCO HIPOTECARIO Y COMERCIAL	3
RESTAURANTE	3
CENTRO DE DIVERSION	3
TIENDA DE VENTA Y ACCESORIOS DE CELULARES	3
PARQUE	3
MADERERA	2
ASADERO	2
TIENDA DE VENTA Y ALQUILER DE VIDEOS JUEGOS	2
IGLESIA ADVENTISTA	2
PARTIDO POLÍTICO (OTROS)	2
AGENCIA NO DEFINIDA	2
FÁBRICA DE MUEBLES Y ACCESORIOS	2
ESCUELA PÚBLICA	2
INDUSTRIA NO DEFINIDA	2

TIPO DE UNIDAD	CANTIDAD
GALLERA	2
COMPañIA DE TRANSPORTE	2
CENTRO DECORATIVO	2
SUPLIDORA DE EQUIPOS Y PRODUCTOS DE BELLEZA	2
JOYERÍA Y RELOJERÍA	2
PUBLICITARIA	2
ÓPTICA	2
AUTO ADORNOS	2
CENTRO DE EVENTOS, EXPOSICIONES Y TEATRO	2
IMPRESA Y EDITORA	2
CAJERO AUTOMÁTICO	2
PESCADERÍA	2
TIENDA DE ALQUILER DE SILLAS Y MESAS	1
FÁBRICA DE CALZADOS	1
MERCADO	1
KIOSCO	1
VENTA DE FRUTAS	1
TIENDA DE ROPAS USADAS	1
TALLER DE REBOBINADO	1
CENTRO DE REHABILITACIÓN	1
OFICINA PÚBLICA	1
PARTIDO REVOLUCIONARIO DOMINICANO (PRD)	1
ARTESANÍA	1
HOSPITAL PÚBLICO	1
PIZZERÍA	1
COLMADON	1
TALLER DE ELECTRICIDAD	1
AGENCIA DE ENVÍOS	1
CANAL DE TELEVISIÓN Y TELEVISIÓN POR CABLE	1
FÁBRICA DE PRENDAS DE VESTIR	1
TANQUE DE AGUA	1
TIENDA DE VENTA Y ALQUILER DE PELÍCULAS	1
TIENDA DE ACCESORIOS DE BELLEZA	1
MERCERÍA	1
ESCUELA VOCACIONAL	1
FÁBRICA DE CEMENTO	1
PARTIDO REFORMISTA SOCIAL CRISTIANO (PRSC)	1
GUARDERÍA	1
LABORATORIO CLÍNICO	1
CENTRO DE MASAJES	1
TERRAZA DE BAILE, BAR Y CAFÉ BAR	1
ASOCIACIÓN DE AHORROS Y PRÉSTAMOS	1
DISTRIBUCIÓN Y VENTA DE PACAS	1
TALLER DE ALFARERÍA	1
INDUSTRIA DE ALIMENTOS LÁCTEOS	1
TALLER DE REFRIGERACIÓN	1
POLLERA	1
VIVERO Y JARDINERÍA	1
TALLER METALÚRGICO	1
OTROS (MANZANA VACÍA)	1
TIENDA DE JUGUETES	1
TIENDA DE ALQUILER DE EQUIPOS DE OFICINA	1

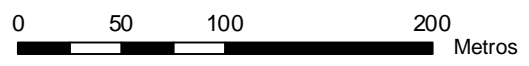


Secretaría de Estado de Economía, Planificación y Desarrollo
OFICINA NACIONAL DE ESTADÍSTICA
 DEPARTAMENTO DE CARTOGRAFÍA
 PROYECTO DE ACTUALIZACIÓN
 Y DIGITALIZACIÓN CARTOGRÁFICA NACIONAL



COD. 32010101 016
Bo. LOS TRINITARIOS

1:9,000



METADATOS

ANÁLISIS GEOESPACIAL:
 División Límites y Líderes
 Ley: 745, Sobre Div. Territorial, 07/09/1934

ACTUALIZACIÓN DE CAMPO:
 División de Operación Cartográfica
 Levantamiento Fecha: Dic./05
 Levantamiento GPS: Dic./05

DIGITALIZACIÓN:
 División de Cartografía Digital
 Base: Levantamiento GPS
 Precisión Geográfica: 1mts.
 Referencia Espacial: WGS 1984
 Sistema de Coordenadas: UTM Zona 19N
 Datum: D WGS 1984

EDICIÓN:
 División de Cartografía Digital
 Fecha: 01/12/2007
 Impresión: 15/03/2008

017 EL CACHÓN DE LA RUBIA

1.- Información general 2006

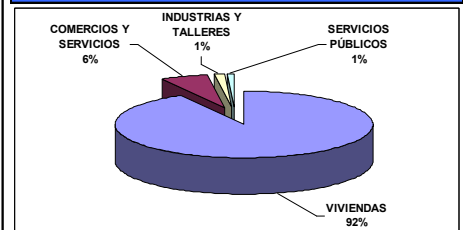
SUPERFICIE (Km ²)	
BARRIO	1.43
SUB-BARRIOS	
EL CACHÓN DE LA RUBIA	1.18
RESIDENCIAL DON OSCAR	0.25
TRAMA URBANA	
MANZANA	1.31
VIALIDAD	0.12

ACCESIBILIDAD	
LONGITUD VIAL (Km)	14.1
CANTIDAD DE TRAMOS VIALES	229

CANTIDAD DE ESTRUCTURA	
MANZANAS	65
EDIFICACIONES (casas, edificios, plazas, etc.)	808
UNIDADES (departamentos, locales, etc.)	1110

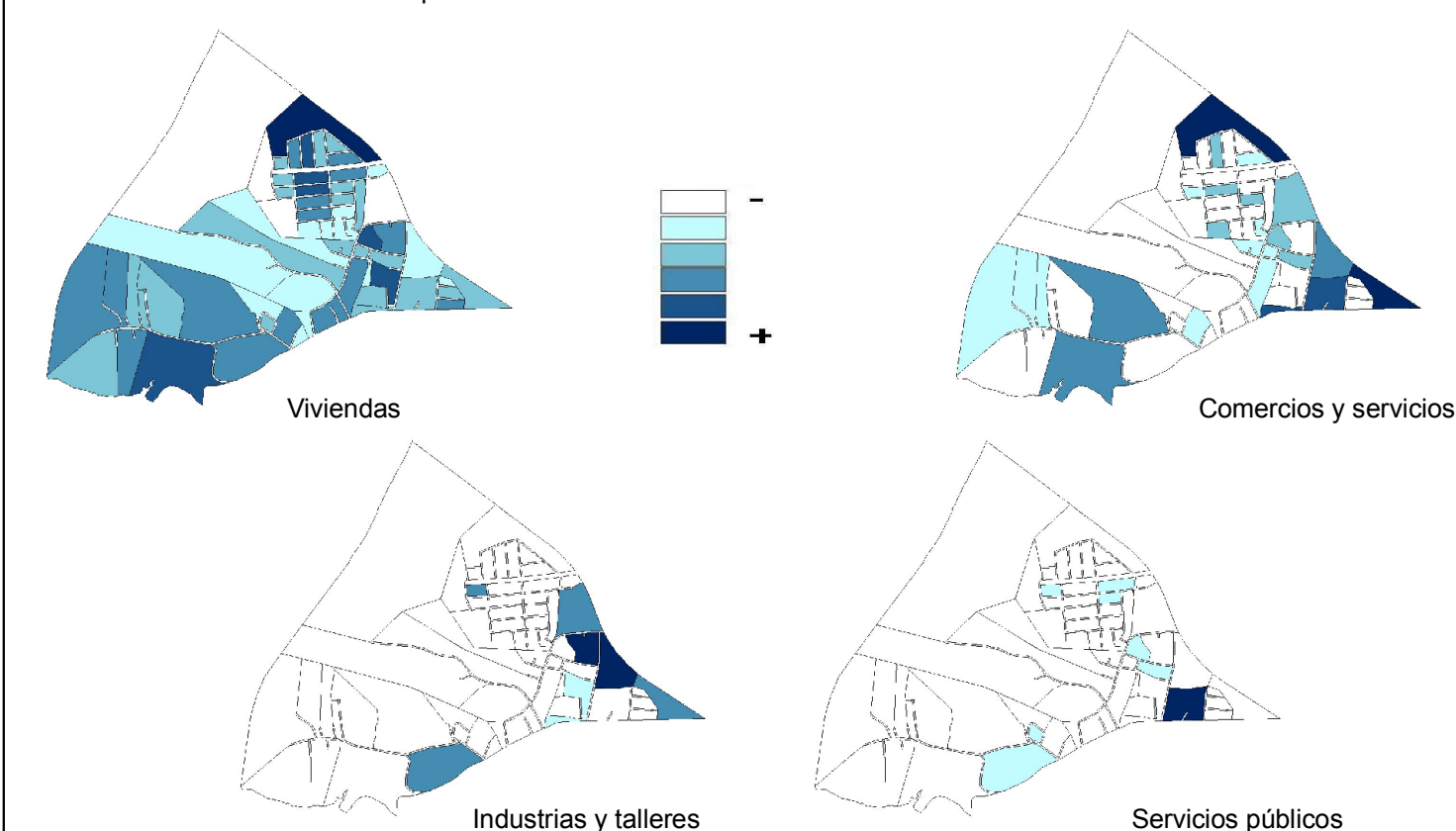
CANTIDAD DE UNIDADES POR TIPO DE USO DE SUELO	
VIVIENDAS	1018
COMERCIOS Y SERVICIOS	64
INDUSTRIAS Y TALLERES	16
SERVICIOS PÚBLICOS	9

PORCENTAJE DE UNIDADES POR TIPO DE USO DE SUELO



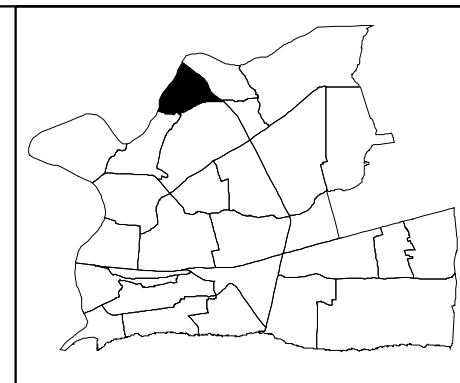
SEGMENTACIÓN 2002		
Nº	CANTIDAD	
POLÍGONO	ÁREAS	SEGMENTOS
1	10	68

2.- Concentración de uso de suelo por manzana 2006



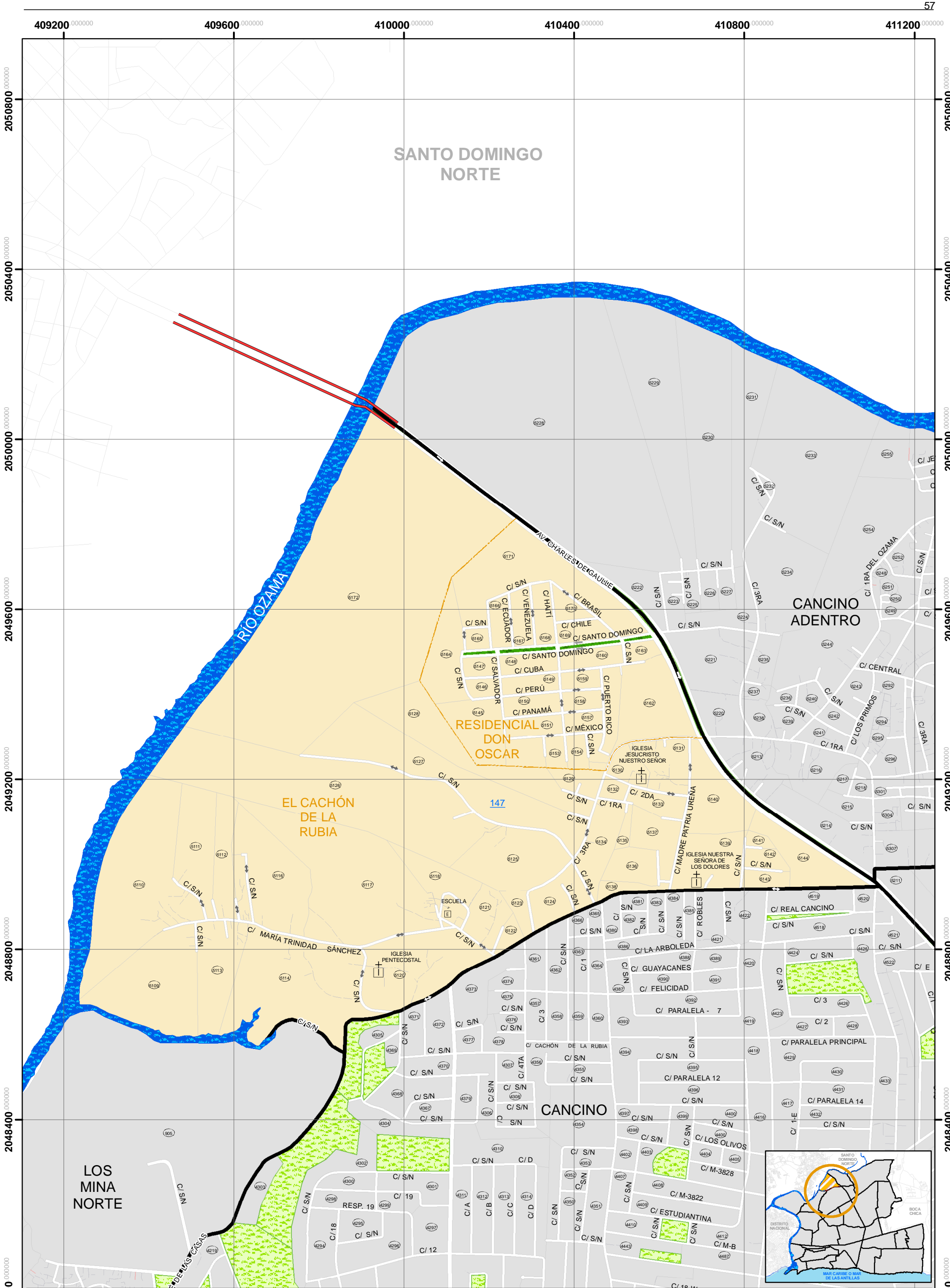
3.- Información de usos preferentes por edificación


TIPO DE EDIFICACIÓN	CANTIDAD
TOTAL	808
VIVIENDA INDEPENDIENTE	734
COMERCIO	34
VIVIENDA CON COMERCIO	19
TALLER	6
INSTITUCIÓN RELIGIOSA	5
CENTRO EDUCATIVO	3
FÁBRICA	2
OTROS	2
EDIFICIO DE APARTAMENTOS (HASTA 5 NIVELES)	1
VIVIENDA CON ACTIVIDAD NO DEFINIDA	1
EDIFICIO DE APARTAMENTOS CON COMERCIO	1




















4.- Información de usos preferentes por unidad edificada

TIPO DE UNIDAD	CANTIDAD
TOTAL	1110
VIVIENDA INDEPENDIENTE EN UNA MISMA EDIFICACIÓN	461
VIVIENDA DE DOS O MÁS NIVELES DE FAMILIAS DIFERENTES	257
VIVIENDA DE DOS O MÁS NIVELES DE UNA MISMA FAMILIA	122
VIVIENDA EN CONSTRUCCIÓN	89
APARTAMENTO	85
COLMADO	11
BANCA DE JUEGOS DE AZAR	8
SALÓN DE BELLEZA	7
LOCAL COMERCIAL DESOCUPADO	6
FANTASÍA, BOUTIQUE Y NOVEDADES	4
TALLER DE EBANISTERÍA Y TAPICERÍA	4
CUARTERÍA	4
FARMACIA	4
TALLER NO DEFINIDO	3
TALLER DE MECÁNICA EN GENERAL	3
REPUESTOS DE VEHÍCULOS	3
PELUQUERÍA Y BARBERÍA	2
ESCUELA PÚBLICA	2
IGLESIA NO DEFINIDA	2
FÁBRICA DE CERÁMICAS, MOSAICOS Y AZULEJOS	2
TALLER DE HERRERÍA Y SOLDADURA	2
FÁBRICA NO DEFINIDA	2
OFICINA NO DEFINIDA	2
AGENCIA DE AUTOS (DEALER)	2
DEPÓSITO O ALMACÉN	2
OTROS (MANZANA VACÍA)	2
VENTORRILLO	1
IGLESIA CRISTIANA	1
IGLESIA CATÓLICA	1
TIENDA DE MUEBLES	1
DISTRIBUIDORA NO DEFINIDA	1
COLMADON	1
PICA POLLO	1
COMEDOR	1
CLÍNICA DENTAL	1
NEGOCIO SIN TIPIFICAR	1
GALLERA	1
IGLESIA EVANGÉLICA	1
COLEGIO PRIVADO	1
SUPERMERCADO	1
CAFETERÍA	1
HELADERÍA	1
TIENDA DE ROPAS	1
GINNASIO	1
BILLAR	1




Secretaría de Estado de Economía, Planificación y Desarrollo
OFICINA NACIONAL DE ESTADÍSTICA
 DEPARTAMENTO DE CARTOGRAFÍA
 PROYECTO DE ACTUALIZACIÓN
 Y DIGITALIZACIÓN CARTOGRAFICA NACIONAL

COD. 32010101 017
Bo. EL CACHÓN DE LA RUBIA
 1:8,500

METADATOS	
ANÁLISIS GEOESPACIAL: División Límites y Linderos Ley: 745, Sobre Div. Territorial, 07/09/1934	DIGITALIZACIÓN: División de Cartografía Digital Base: Levantamiento GPS Precisión Geográfica: 1mts. Referencia Espacial: WGS 1984 Sistema de Coordenadas: UTM Zona 19N Datum: D WGS 1984
ACTUALIZACIÓN DE CAMPO: División de Operación Cartográfica Levantamiento Fecha: Dic./05 Levantamiento GPS: Dic./05	EDICIÓN: División de Cartografía Digital Fecha: 00/12/2006 Impresión: 10/09/2007

NOTA: Toda la información contenida en este documento es de carácter preliminar, está sujeta a cambio.

018 CANCINO AFUERA

1.- Información general 2006

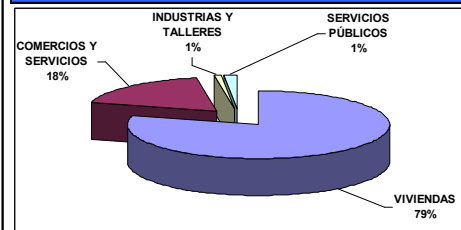
SUPERFICIE (Km ²)	
BARRIO	0.76
SUB-BARRIOS	
CANCINO AFUERA	0.41
BELLEZA DE LOS ALTOS O RESIDENCIAL DON MIGUEL	0.22
CANAAN	0.13
TRAMA URBANA	
MANZANA	0.70
VIALIDAD	0.06

ACCESIBILIDAD	
LONGITUD VIAL (Km)	10.3
CANTIDAD DE TRAMOS VIALES	134

CANTIDAD DE ESTRUCTURA	
MANZANAS	39
EDIFICACIONES (casas, edificios, plazas, etc.)	360
UNIDADES (departamentos, locales, etc.)	598

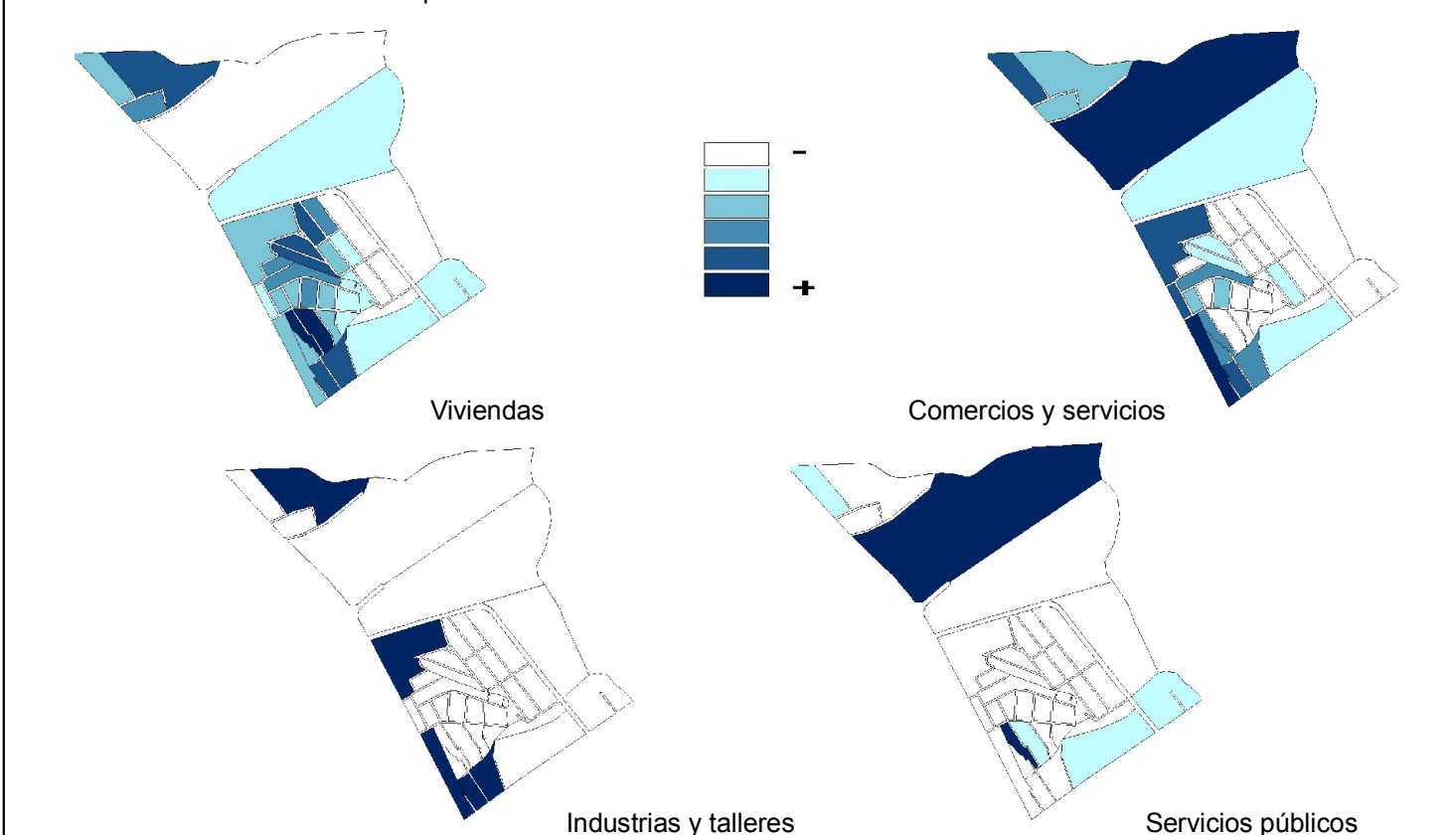
CANTIDAD DE UNIDADES POR TIPO DE USO DE SUELO	
VIVIENDAS	467
COMERCIOS Y SERVICIOS	106
INDUSTRIAS Y TALLERES	5
SERVICIOS PÚBLICOS	10

PORCENTAJE DE UNIDADES POR TIPO DE USO DE SUELO



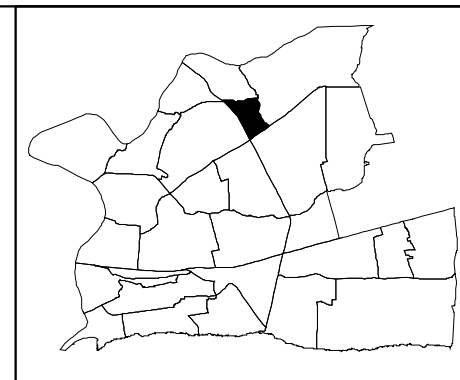
SEGMENTACIÓN 2002		
Nº	CANTIDAD	
POLIGONO	ÁREAS	SEGMENTOS
1	6	42

2.- Concentración de uso de suelo por manzana 2006



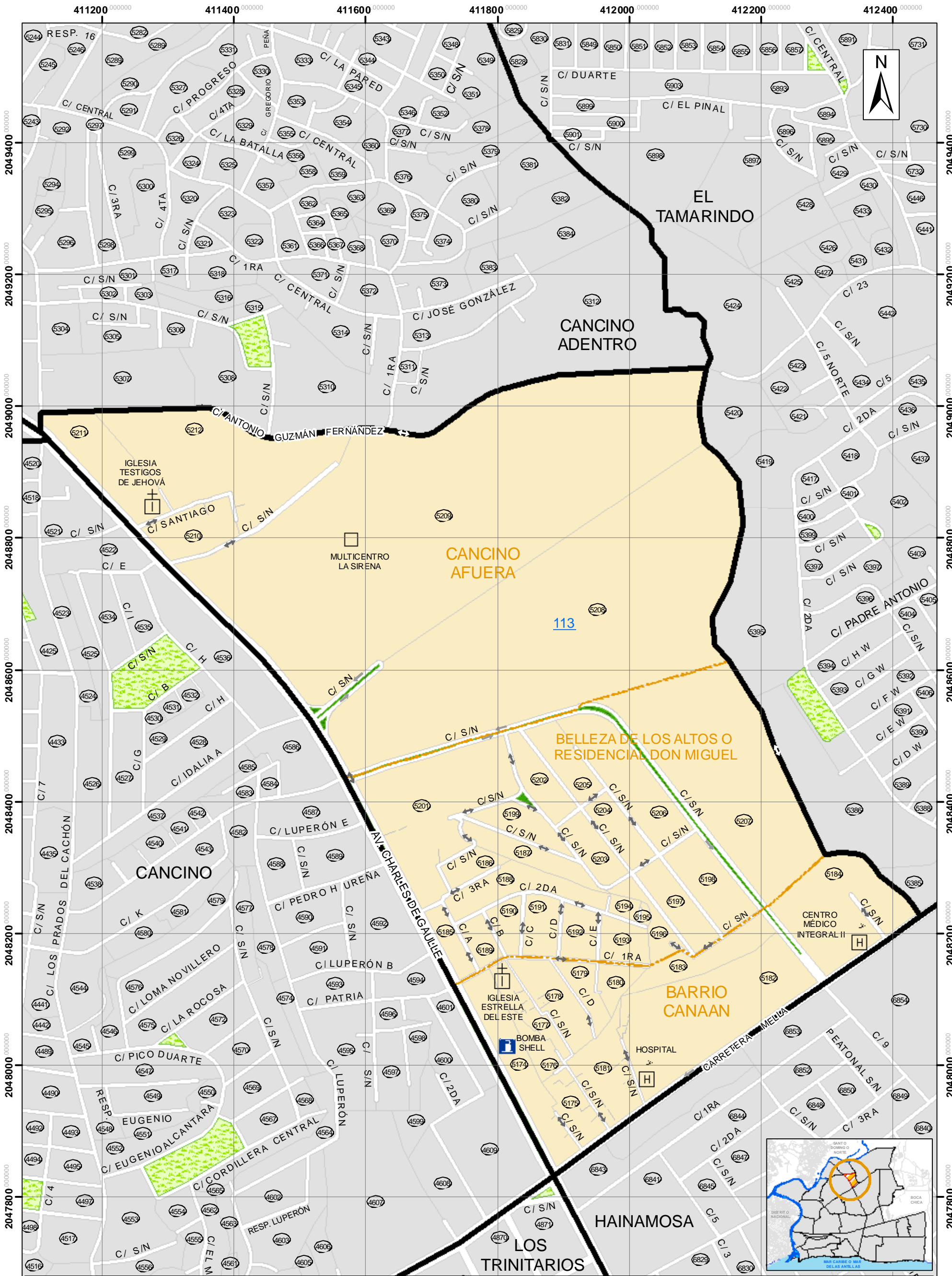
3.- Información de usos preferentes por edificación

TIPO DE EDIFICACION	CANTIDAD
TOTAL	360
VIVIENDA INDEPENDIENTE	272
COMERCIO	33
VIVIENDA CON COMERCIO	21
EDIFICIO DE APARTAMENTOS (HASTA 5 NIVELES)	10
OFICINA	4
OTROS (MANZANA VACÍA)	4
COMERCIO CON ACTIVIDAD NO DEFINIDA	3
VIVIENDA CON ACTIVIDAD NO DEFINIDA	3
EDIFICIO DE APARTAMENTOS CON COMERCIO	2
INSTITUCIÓN RELIGIOSA	2
CENTRO EDUCATIVO	1
CENTRO DE SALUD	1
OTROS	1
FÁBRICA	1
PLAZA COMERCIAL	1
TALLER	1



















4.- Información de usos preferentes por unidad edificada

TIPO DE UNIDAD	CANTIDAD
TOTAL	598
VIVIENDA INDEPENDIENTE EN UNA MISMA EDIFICACIÓN	153
VIVIENDA DE DOS O MÁS NIVELES DE UNA MISMA FAMILIA	95
VIVIENDA DE DOS O MÁS NIVELES DE FAMILIAS DIFERENTES	80
VIVIENDA EN CONSTRUCCIÓN	60
APARTAMENTO	48
CUARTERÍA	31
OFICINA NO DEFINIDA	14
LOCAL COMERCIAL DESOCUPADO	11
COLMADO	6
CAFETERÍA	6
FERRETERÍA	6
NEGOCIO SIN TIPIFICAR	5
BANCA DE JUEGOS DE AZAR	4
REPUESTOS DE VEHÍCULOS	4
SALÓN DE BELLEZA	4
OTROS (MANZANA VACÍA)	4
TIENDA DE VENTA Y ACCESORIOS DE CELULARES	4
AGENCIA DE AUTOS (DEALER)	3
TIENDA NO DEFINIDA	3
RESTAURANTE	3
DEPÓSITO O ALMACÉN	3
OFICINA PÚBLICA	3
HELADERÍA	3
BANCO NO DEFINIDO	3
PICA POLLO	2
TALLER NO DEFINIDO	2
TIENDA DE ALQUILER DE SILLAS Y MESAS	2
PANADERÍA, REPOSTERÍA, PICADERAS Y OTROS	2
IGLESIA EVANGÉLICA	2
COLEGIO PRIVADO	2
CLÍNICA PRIVADA	2
COLMADON	1
CENTRO DE UÑAS Y TATUAJES	1
AGENCIA DE MOTORES	1
COMPRA VENTA	1
BOMBA DE GASOLINA	1
SURTIDORA NO DEFINIDA	1
TALLER DE EBANISTERÍA Y TÁPICERÍA	1
TIENDA DE ROPAS	1
FANTASÍA, BOUTIQUE Y NOVEDADES	1
SASTRERÍA Y MODISTA	1
CENTRO DE COPIAS	1
CENTRO AUTOMOTRÍZ	1
TIENDA MIXTA	1
ÁREA VERDE Y DE ESPARCIMIENTO	1
FÁBRICA DE CERÁMICAS, MOSAICOS Y AZULEJOS	1
COMEDOR	1
PIZZERÍA	1
CENTRO DE COPIAS DE LLAVES	1
ÓPTICA	1
AGENCIA DE ENVÍOS	1
FARMACIA	1
LAVANDERÍA	1
TIENDA DE VENTA Y ACCESORIOS DE COMPUTADORAS	1
JOYERÍA Y RELOJERÍA	1
TIENDA POR DEPARTAMENTOS	1
IGLESIA DE LOS TESTIGOS DE JEHOVÁ	1
ARREGLO DE GOMAS	1
TALLER DE MECÁNICA EN GENERAL	1




Secretaría de Estado de Economía, Planificación y Desarrollo
OFICINA NACIONAL DE ESTADÍSTICA
 DEPARTAMENTO DE CARTOGRAFÍA
 PROYECTO DE ACTUALIZACIÓN
 Y DIGITALIZACIÓN CARTOGRAFICA NACIONAL

COD. 32010101 018
Bo. CANCINO AFUERA
 1:5,500

METADATOS ANÁLISIS GEOESPACIAL: División Límites y Líderes Ley: 745, Sobre Div. Territorial, 07/09/1934 ACTUALIZACIÓN DE CAMPO: División de Operación Cartográfica Levantamiento Fecha: Dic./05 Levantamiento GPS: Dic./05	DIGITALIZACIÓN: División de Cartografía Digital Base: Levantamiento GPS Precisión Geográfica: 1mts. Referencia Espacial: WGS 1984 Sistema de Coordenadas: UTM Zona 19N Datum: D WGS 1984 EDICIÓN: División de Cartografía Digital Fecha: 01/12/2007 Impresión: 15/03/2008
--	---

NOTA: Toda la información contenida en este documento es de carácter preliminar, está sujeta a cambio.

019 CANCINO ADENTRO

1.- Información general 2006

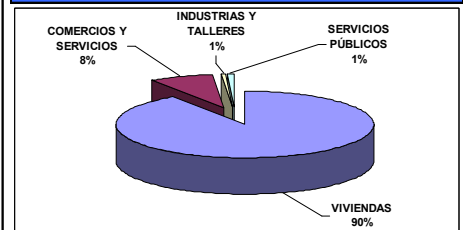
SUPERFICIE (Km ²)	
BARRIO	1.61
SUB-BARRIOS	
CANCINO ADENTRO	1.48
PARAISO	0.14
TRAMA URBANA	
MANZANA	1.45
VIALIDAD	0.16

ACCESIBILIDAD	
LONGITUD VIAL (Km)	31.7
CANTIDAD DE TRAMOS VIALES	929

CANTIDAD DE ESTRUCTURA	
MANZANAS	172
EDIFICACIONES (casas, edificios, plazas, etc.)	3324
UNIDADES (departamentos, locales, etc.)	4298

CANTIDAD DE UNIDADES POR TIPO DE USO DE SUELO	
VIVIENDAS	3869
COMERCIOS Y SERVICIOS	345
INDUSTRIAS Y TALLERES	27
SERVICIOS PÚBLICOS	37

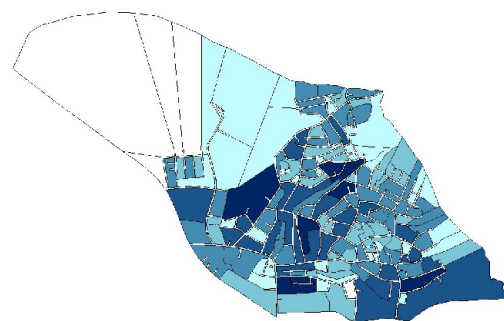
PORCENTAJE DE UNIDADES POR TIPO DE USO DE SUELO



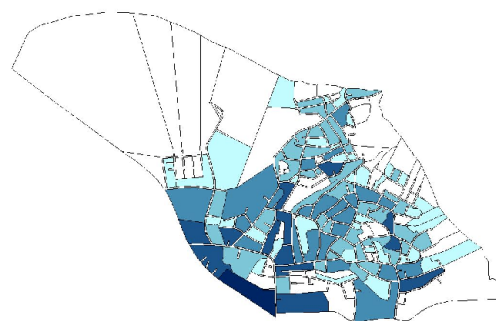
SEGMENTACIÓN 2002

Nº	CANTIDAD	
POLIGONO	ÁREAS	SEGMENTOS
1	13	92
2	9	65
3	10	79

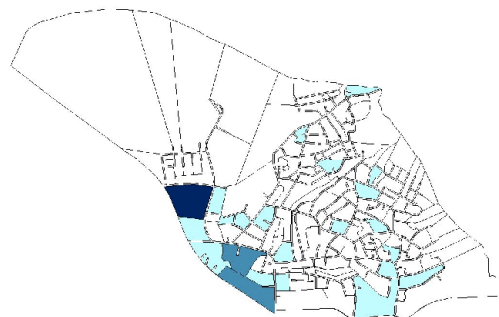
2.- Concentración de uso de suelo por manzana 2006



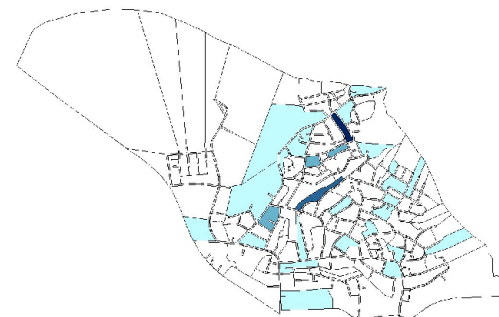
Viviendas



Comercios y servicios



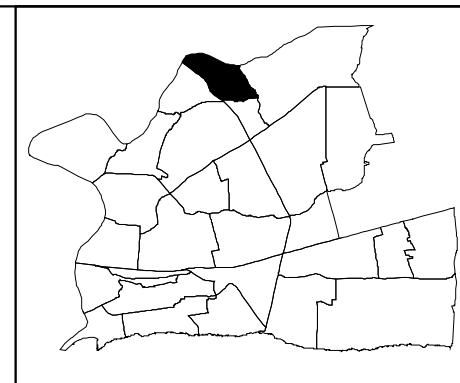
Industrias y talleres



Servicios públicos

3.- Información de usos preferentes por edificación

TIPO DE EDIFICACIÓN	CANTIDAD
TOTAL	3324
VIVIENDA INDEPENDIENTE	2892
COMERCIO	173
VIVIENDA CON COMERCIO	158
EDIFICIO DE APARTAMENTOS (HASTA 5 NIVELES)	27
INSTITUCIÓN RELIGIOSA	16
CENTRO EDUCATIVO	11
TALLER	10
EDIFICIO DE APARTAMENTOS CON COMERCIO	7
VIVIENDA CON ACTIVIDAD NO DEFINIDA	6
OTROS (MANZANA VACÍA)	4
INSTITUCIÓN PÚBLICA	4
OTROS	3
PARTIDO POLÍTICO	3
COMERCIO CON ACTIVIDAD NO DEFINIDA	2
FÁBRICA	2
INDUSTRIA	1
MINA	1
ASOCIACIÓN Y SINDICATO	1
ONG	1
CENTRO DEPORTIVO	1
OFICINA	1



4.- Información de usos preferentes por unidad edificada

TIPO DE UNIDAD	CANTIDAD	TIPO DE UNIDAD	CANTIDAD
TOTAL	4298	INDUSTRIA NO DEFINIDA	1
VIVIENDA INDEPENDIENTE EN UNA MISMA EDIFICACIÓN	2848	COMIDA RÁPIDA	1
VIVIENDA DE DOS O MÁS NIVELES DE FAMILIAS DIFERENTES	349	FÁBRICA DE COLCHONES	1
VIVIENDA EN CONSTRUCCIÓN	348	COMPAÑÍA NO DEFINIDA	1
APARTAMENTO	261	TALLER NO DEFINIDO	1
COLMADO	115	REPARADORA DE CALZADOS	1
CUARTERÍA	62	FÁBRICA DE VIDRIOS Y ESPEJOS	1
BANCA DE JUEGOS DE AZAR	41	MINA DE ARENA, CASCAJO Y PIEDRA CALIZA	1
SALÓN DE BELLEZA	24	IMPORTADORA	1
CAFETERÍA	21	COMPRA VENTA	1
LOCAL COMERCIAL DESOCUPADO	20	CARTONERA	1
FANTASÍA, BOUTIQUE Y NOVEDADES	17	COMPAÑÍA DE TRANSPORTE	1
PELUQUERÍA Y BARBERÍA	14	TANQUE DE AGUA	1
IGLESIA EVANGÉLICA	13	DISTRIBUIDORA NO DEFINIDA	1
COLEGIO PRIVADO	9	VENTA DE FRUTAS	1
NEGOCIO SIN TIPIFICAR	9	TIENDA DE ROPAS	1
TIENDA NO DEFINIDA	7	SINDICATO Y COOPERATIVA	1
TALLER DE HERRERÍA Y SOLDADURA	7	POLICÍA NACIONAL	1
DEPÓSITO O ALMACÉN	7	CENTRO FOTOGRÁFICO	1
CARNICERÍA Y POLLERA	7	CENTRO DE INTERNET Y TRABAJO A COMPUTADORA	1
TALLER DE EBANISTERÍA Y TAPICERÍA	5	BIENES RAÍCES E INMOBILIARIA	1
OTROS (MANZANA VACÍA)	4	PESCADERÍA	1
PARTIDO DE LA LIBERACIÓN DOMINICANA (PLD)	4	JOYERÍA Y RELOJERÍA	1
FARMACIA	4	TALLER DE REFRIGERACIÓN	1
FERRERÍA	4	BANCA DE JUEGOS DEPORTIVOS	1
BILLAR	3	PIZZERÍA	1
OTROS	3	FUNDACIÓN Y ONG	1
TALLER DE MECÁNICA EN GENERAL	3	REPUESTOS DE VEHÍCULOS	1
FRITURA	3	ÁREA VERDE Y DE ESPARCIMIENTOS	1
ARREGLO DE GOMAS	3	CANCHA Y PABELLONES	1
FÁBRICA DE CERÁMICAS, MOSAICOS Y AZULEJOS	3	GALLERA	1
VENTORRILLO	3	FÁBRICA NO DEFINIDA	1
COLMADON	3	CENTRO DE UÑAS Y TATUAJES	1
AGENCIA DE AUTOS (DEALER)	2	ENVASADORA DE AGUA	1
TIENDA DE MUEBLES	2	IGLESIA NO DEFINIDA	1
CENTRO DE LLAMADAS	2	LIQUOR STORE	1
PICA POLLO	2	ANTENA	1
CENTRO DECORATIVO	2	TIENDA MIXTA	1
LABORATORIO QUÍMICO	2	IGLESIA CATÓLICA	1
SASTRERÍA Y MODISTA	2	GARAJE	1
TALLER DE ELECTRÓNICA	2	IGLESIA CRISTIANA	1
ESCUELA PÚBLICA	2	TIENDA DE ALQUILER DE ROPA	1
OFICINA PÚBLICA	2		
OFICINA NO DEFINIDA	2		
IGLESIA ADVENTISTA	2		
INSTITUTO COMERCIAL	2		
PANADERÍA, REPOSTERÍA, PICADERAS Y OTROS	2		
REPUESTOS NO DEFINIDO	2		
COMEDOR ECONÓMICO	2		

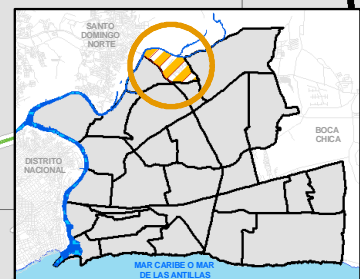
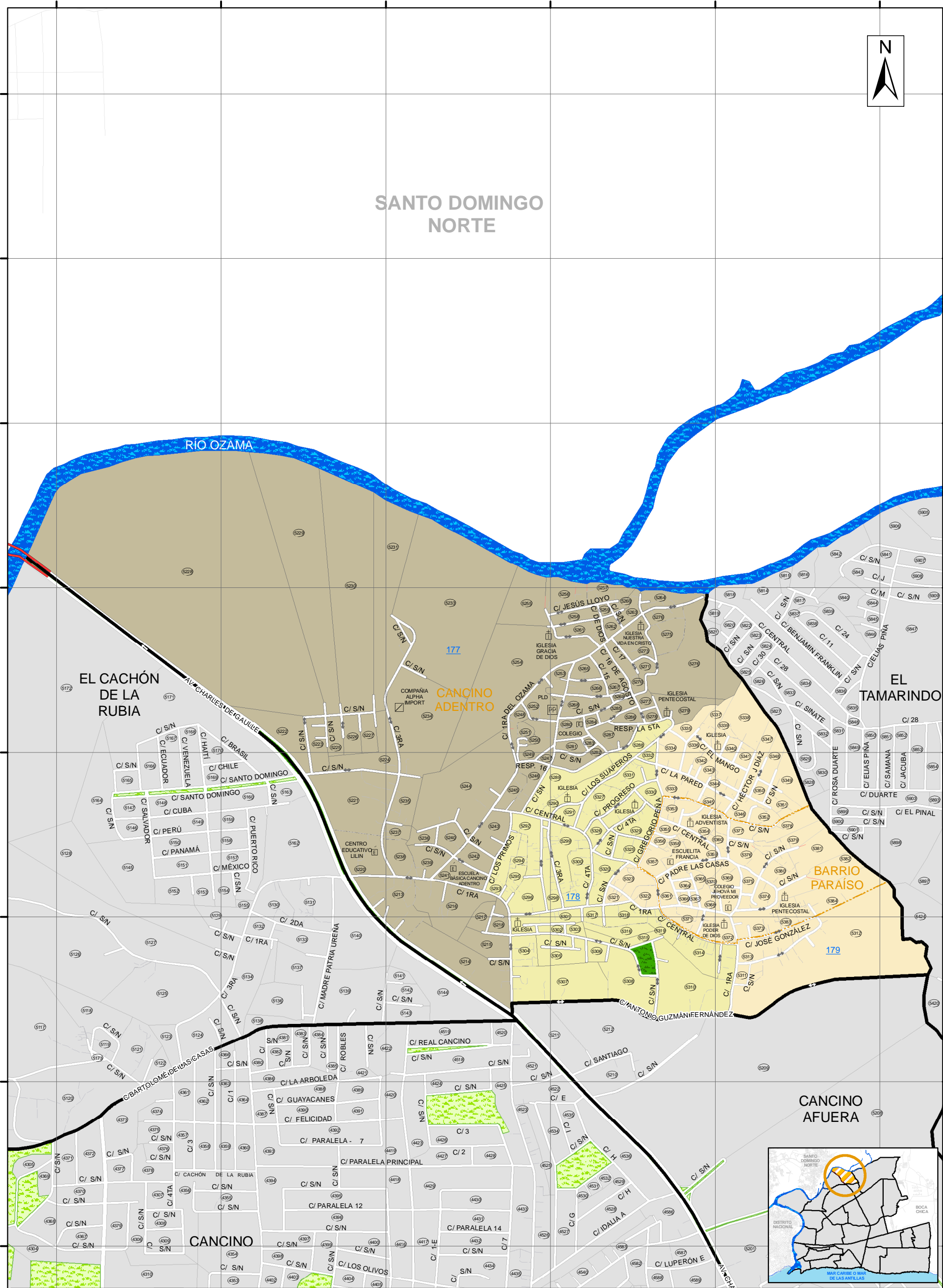
410000.000000 410400.000000 410800.000000 411200.000000 411600.000000 412000.000000

2051200.000000 2050800.000000 2050400.000000 2050000.000000 2049600.000000 2049200.000000 2048800.000000 2048400.000000 2048000.000000

2051200.000000 2050800.000000 2050400.000000 2050000.000000 2049600.000000 2049200.000000 2048800.000000 2048400.000000 2048000.000000

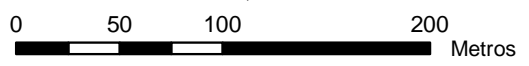


SANTO DOMINGO NORTE



Secretaría de Estado de Economía, Planificación y Desarrollo
OFICINA NACIONAL DE ESTADÍSTICA
 DEPARTAMENTO DE CARTOGRAFÍA
 PROYECTO DE ACTUALIZACIÓN Y DIGITALIZACIÓN CARTOGRÁFICA NACIONAL

COD. 32010101 019
Bo. CANCINO ADETRONTO
 1:9,000



METADATOS

ANÁLISIS GEOESPACIAL:
 División Límites y Linderos
 Ley: 745, Sobre Div. Territorial, 07/09/1934

ACTUALIZACIÓN DE CAMPO:
 División de Operación Cartográfica
 Levantamiento Fecha: Dic./05
 Levantamiento GPS: Dic./05

DIGITALIZACIÓN:
 División de Cartografía Digital
 Base: Levantamiento GPS
 Precisión Geográfica: 1mts.
 Referencia Espacial: WGS 1984
 Sistema de Coordenadas: UTM Zona 19N
 Datum: D WGS 1984

EDICIÓN:
 División de Cartografía Digital
 Fecha: 00/12/2006
 Impresión: 10/09/2007

410000.000000 410400.000000 410800.000000 411200.000000 411600.000000 412000.000000

NOTA: Toda la información contenida en este documento es de carácter preliminar, está sujeta a cambio.

020 EL TAMARINDO

1.- Información general 2006

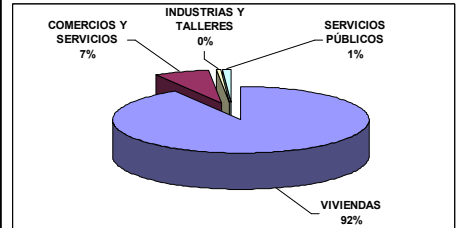
SUPERFICIE (Km ²)	
BARRIO	5.85
SUB-BARRIOS	
EL TAMARINDO	0.57
REAL TAMARINDO O LOS ROSALES	0.68
URB. FLOR DE TAMARINDO	0.12
JOHN F. KENNEDY	0.36
MARGARA	0.16
RESIDENCIAL PASEO DE LAS ROSAS	0.04
TAMARINDO ADETRON	0.30
VILLA TROPICALIA	0.42
PERLA ANTILLANA	0.81
VILLA LIBERACIÓN	0.73
PROYECTO FRANCISCO PEÑA GÓMEZ	0.80
URB. LAS ACACIAS	0.87
TRAMA URBANA	
MANZANA	5.26
VIALIDAD	0.59

ACCESIBILIDAD	
LONGITUD VIAL (Km)	94.0
CANTIDAD DE TRAMOS VIALES	1268

CANTIDAD DE ESTRUCTURA	
MANZANAS	635
EDIFICACIONES (casas, edificios, plazas, etc.)	8618
UNIDADES (departamentos, locales, etc.)	12407

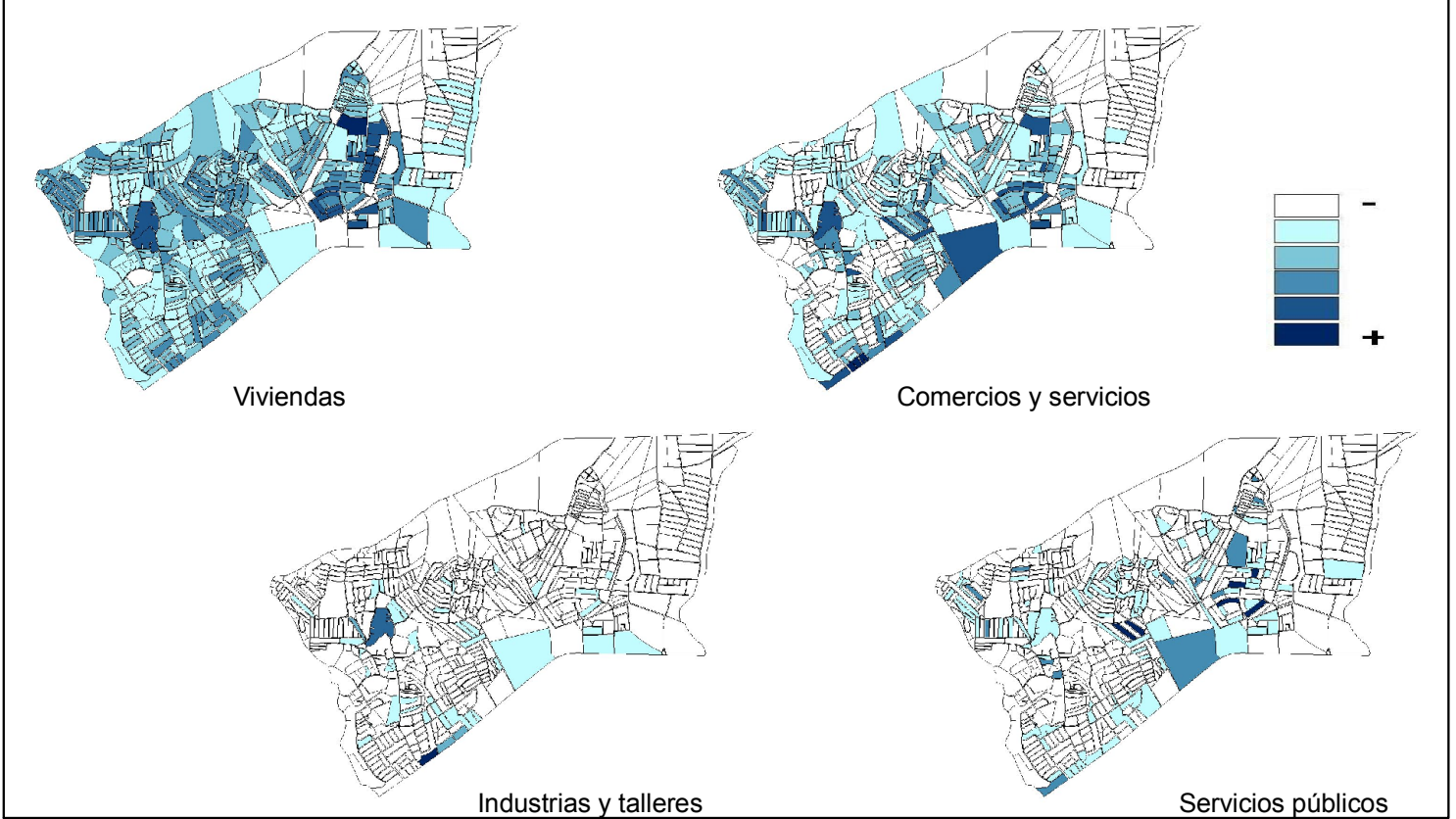
CANTIDAD DE UNIDADES POR TIPO DE USO DE SUELO	
VIVIENDAS	11192
COMERCIOS Y SERVICIOS	870
INDUSTRIAS Y TALLERES	59
SERVICIOS PÚBLICOS	137

PORCENTAJE DE UNIDADES POR TIPO DE USO DE SUELO



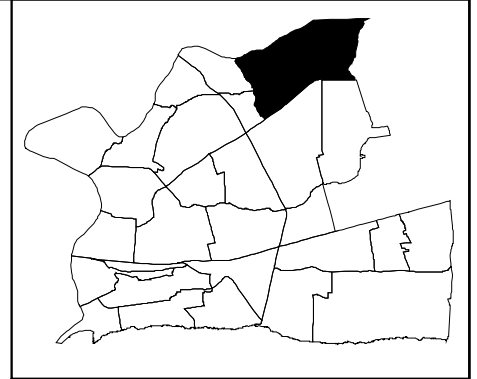
SEGMENTACIÓN 2002		
Nº	ÁREAS	CANTIDAD
1	1	46
2	11	75
3	11	95
4	5	30
5	9	69
6	9	65
7	7	48
8	8	55
9	14	91
10	10	60
11	10	70
12	6	57

2.- Concentración de uso de suelo por manzana 2006



3.- Información de usos preferentes por edificación

TIPO DE EDIFICACIÓN	CANTIDAD
TOTAL	8618
VIVIENDA INDEPENDIENTE	7291
VIVIENDA CON COMERCIO	434
COMERCIO	326
EDIFICIO DE APARTAMENTOS (HASTA 5 NIVELES)	226
EDIFICIO DE APARTAMENTOS CON COMERCIO	74
OTROS (MANZANA VACÍA)	56
INSTITUCIÓN RELIGIOSA	54
VIVIENDA CON ACTIVIDAD NO DEFINIDA	34
OTROS	28
TALLER	27
CENTRO EDUCATIVO	27
COMERCIO CON ACTIVIDAD NO DEFINIDA	10
EDIFICIO DE APARTAMENTOS CON ACTIVIDAD NO DEFINIDA	6
CENTRO DEPORTIVO	4
PARTIDO POLÍTICO	4
INSTITUCIÓN PÚBLICA	3
INDUSTRIA	3
CENTRO DE SALUD	3
OFICINA	2
COOPERATIVA	2
CLUB	1
FÁBRICA	1
ASOCIACIÓN Y SINDICATO	1
GRANJA, ESTABLO	1



4.- Información de usos preferentes por unidad edificada

TIPO DE UNIDAD	CANTIDAD
TOTAL	12407
VIVIENDA INDEPENDIENTE EN UNA MISMA EDIFICACIÓN	6949
APARTAMENTO	2037
VIVIENDA DE DOS O MÁS NIVELES DE FAMILIAS DIFERENTES	967
VIVIENDA EN CONSTRUCCIÓN	955
COLMADO	288
VIVIENDA DE DOS O MÁS NIVELES DE UNA MISMA FAMILIA	227
LOCAL COMERCIAL DESOCUPADO	100
BANCA DE JUEGOS DE AZAR	93
SALÓN DE BELLEZA	76
FANTASÍA, BOUTIQUE Y NOVEDADES	63
NEGOCIO SIN TIPIFICAR	63
OTROS (MANZANA VACÍA)	56
IGLESIA EVANGÉLICA	53
CUARTERÍA	52
COLEGIO PRIVADO	34
CAFETERÍA	30
PELUQUERÍA Y BARBERÍA	24
CARNICERÍA Y POLLERA	20
VENTORRILLO	19
TALLER NO DEFINIDO	15
ÁREA VERDE Y DE ESPARCIMIENTO	15
TALLER DE EBANISTERÍA Y TAPICERÍA	13
IGLESIA NO DEFINIDA	12
SASTRERÍA Y MODISTA	12
FARMACIA	10
FERRERÍA	9
CENTRO DE LLAMADAS	8
OFICINA NO DEFINIDA	8
TALLER DE MECÁNICA EN GENERAL	7
LIBRERÍA Y PAPELERÍA	6
REPUESTOS NO DEFINIDO	5
IGLESIA CRISTIANA	5
TIENDA NO DEFINIDA	5
DEPÓSITO O ALMACÉN	5
TALLER DE HERRERÍA Y SOLDADURA	5
COMPRA VENTA	5
REPUESTOS DE VEHÍCULOS	5
TIENDA DE VENTA Y ACCESORIOS DE CELULARES	5
ANTENA	5
PARTIDO POLÍTICO (OTROS)	4
GARAJE	4
PARQUEO	4
OTROS	4
ARREGLO DE GOMAS	4
PICA POLLO	4
ESCUELA PÚBLICA	4
VIVERO Y JARDINERÍA	4
PARTIDO DE LA LIBERACIÓN DOMINICANA (PLD)	4

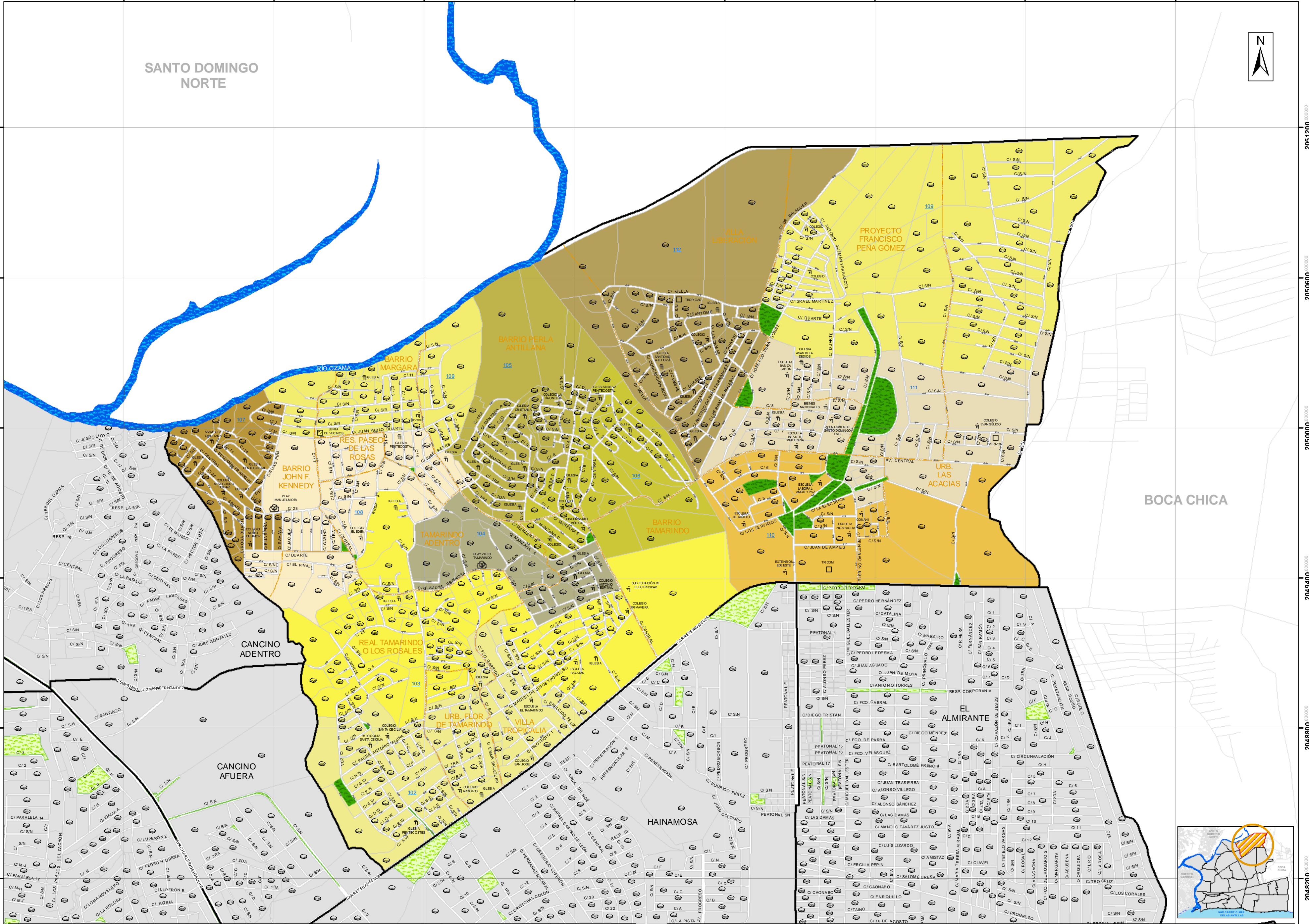
TIPO DE UNIDAD	CANTIDAD
OFICINA PÚBLICA	4
PANADERÍA, REPOSTERÍA, PICADERAS Y OTROS	4
GUARDERÍA	4
SUPERMERCADO	4
LAVADERO DE AUTOS	3
CANCHA Y PABELLONES	3
TALLER DE ELECTRICIDAD	3
COMEDOR	3
FÁBRICA NO DEFINIDA	3
TIENDA DE ROPAS	3
PARTIDO REVOLUCIONARIO DOMINICANO (PRD)	3
ENVASADORA DE GAS	3
SINDICATO Y COOPERATIVA	3
ACTIVACIÓN Y VENTAS DE CELULARES	2
TIENDA DE ALQUILER DE SILLAS Y MESAS	2
IMPORTADORA	2
BANCA DE JUEGOS DEPORTIVOS	2
TALLER DE DESABOLLADURA Y PINTURA	2
COMIDA RÁPIDA	2
MADERERA	2
BILLAR	2
CLÍNICA PRIVADA	2
COLMADON	2
DISTRIBUIDORA NO DEFINIDA	2
CENTRO DE DIVERSIÓN	2
CONSULTORIO MÉDICO	2
TIENDA DE ELECTRODOMÉSTICOS	2
TANQUE DE AGUA	2
IGLESIA ADVENTISTA	2
TIENDA DE CALZADOS	2
BOMBA DE GASOLINA	1
AUTO ADORNOS	1
RESTAURANTE	1
CLUB	1
AGENCIA DE ENVÍOS	1
FINANCIERA	1
HELADERÍA	1
BINGO	1
TIENDA POR DEPARTAMENTOS	1
CENTRO FOTOGRAFICO	1
COMEDOR ECONÓMICO	1
FÁBRICA DE CERÁMICAS, MOSAICOS Y AZULEJOS	1
TALLER INDUSTRIAL	1
CENTRO AUTOMOTRIZ	1
VENTA DE FRUTAS	1
FÁBRICA DE COLCHONES	1
TIENDA DE MUEBLES	1
REPARADORA DE CALZADOS	1
LAVANDERÍA	1

TIPO DE UNIDAD	CANTIDAD
CENTRO DE INTERNET Y TRABAJO A COMPUTADORA	1
TERRAZA DE BAILE, BAR Y CAFÉ BAR	1
JOYERÍA Y RELOJERÍA	1
TIENDA DE VENTA Y ALQUILER DE VIDEO JUEGOS	1
INSTITUTO COMERCIAL	1
POLICÍA NACIONAL	1
ENVASADORA DE AGUA	1
ESCUELA VOCACIONAL	1
AGENCIA DE SEGUROS	1
TALLER DE ELECTRÓNICA	1
INDUSTRIA DE REFRESCOS Y JUGOS	1
CENTRO DE UÑAS Y TATUAJES	1
BIENES RAÍCES E INMOBILIARIA	1
PARTIDO REVOLUCIONARIO SOCIAL DEMÓCRATA (PRSD)	1
BOTÁNICA	1
GALLERA	1
INDUSTRIA NO DEFINIDA	1
TIENDA DE ROPAS USADAS	1
COMPañÍA DE TRANSPORTE	1
PIZZERÍA	1
FUNDACIÓN Y ONG	1
PESCADERÍA	1
PLAY	1
TALLER DE REFRIGERACIÓN	1
LABORATORIO CLÍNICO	1
JUNTA DE VECINOS	1
GRANJA PORCINA	1
CLÍNICA DENTAL	1
INDUSTRIA DE ELECTRICIDAD	1

411400 412000 412600 413200 413800 414400 415000 415600

2049400 2049800 2050200 2050600 2051000

SANTO DOMINGO NORTE



BOCA CHICA

	BARRIO		MAR CARIBE		ARROYO		TUNEL
	SUB-BARRIOS		CÓDIGO DE POLIGONO		CAÑADA		PUENTE
	RIO		CÓDIGO DE MANZANA (ONE)		ESCALONES		ELEVADO
	ÁREA VERDE V/O TERRENO BALDÍO		CAMINO		PUENTE PEATONAL		SENTIDO VIAL

	POLIGONO 102		POLIGONO 108
	POLIGONO 103		POLIGONO 109
	POLIGONO 104		POLIGONO 110
	POLIGONO 105		POLIGONO 111
	POLIGONO 106		POLIGONO 112
	POLIGONO 107		

METADATOS

ANÁLISIS GEOESPACIAL:
División Límites y Límites
Ley 74, Sobre Div. Territorial, 07/09/1934
Datum: D WGS 1984

ACTUALIZACIÓN DE CAMPO:
División de Operación Cartográfica
Levantamiento Fecha: Dic./05
Levantamiento GPS: Dic./05

DIGITALIZACIÓN:
División de Cartografía Digital
Base: Levantamiento GPS
Precisión Geográfica: 1m.
Referencia Espacial: WGS 1984
Sistema de Coordenadas: UTM Zona 19N
Datum: D WGS 1984

EDICIÓN:
División de Cartografía Digital
Fecha: 01/12/2007
Impresión: 15/03/2008

Secretaría de Estado de Economía, Planificación y Desarrollo

OFICINA NACIONAL DE ESTADÍSTICA

DEPARTAMENTO DE CARTOGRAFÍA

PROYECTO DE ACTUALIZACIÓN Y DIGITALIZACIÓN CARTOGRAFICA NACIONAL

COD. 32010101 020

Bo. EL TAMARINDO

1:10,000

0 50 100 200 Metros

411400 412000 412600 413200 413800 414400 415000 415600

NOTA: Toda la información contenida en este documento es de carácter preliminar, está sujeta a cambio.

021 SAN JOSÉ DE MENDOZA

1.- Información general 2006

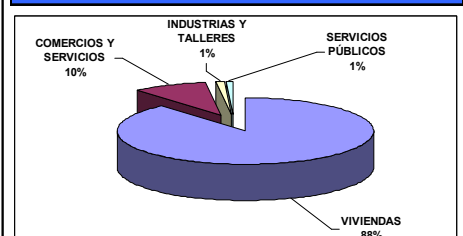
SUPERFICIE (Km ²)	
BARRIO	1.62
SUB-BARRIOS	
BRISA DE LA CHARLES	0.48
RES. REYOLI	0.06
RES. NANCY NABESHA	0.12
RES. CLARINEL	0.06
RES. MONTI I	0.14
RES. MARIA SALOMÉ	0.05
LOS COQUITOS	0.37
BRISAS DE MENDOZA	0.11
BUENAVENTURA	0.23
TRAMA URBANA	
MANZANA	1.39
VIALIDAD	0.23

ACCESIBILIDAD	
LONGITUD VIAL (Km)	44.1
CANTIDAD DE TRAMOS VIALES	1008

CANTIDAD DE ESTRUCTURA	
MANZANAS	245
EDIFICACIONES (casas, edificios, plazas, etc.)	5194
UNIDADES (departamentos, locales, etc.)	7159

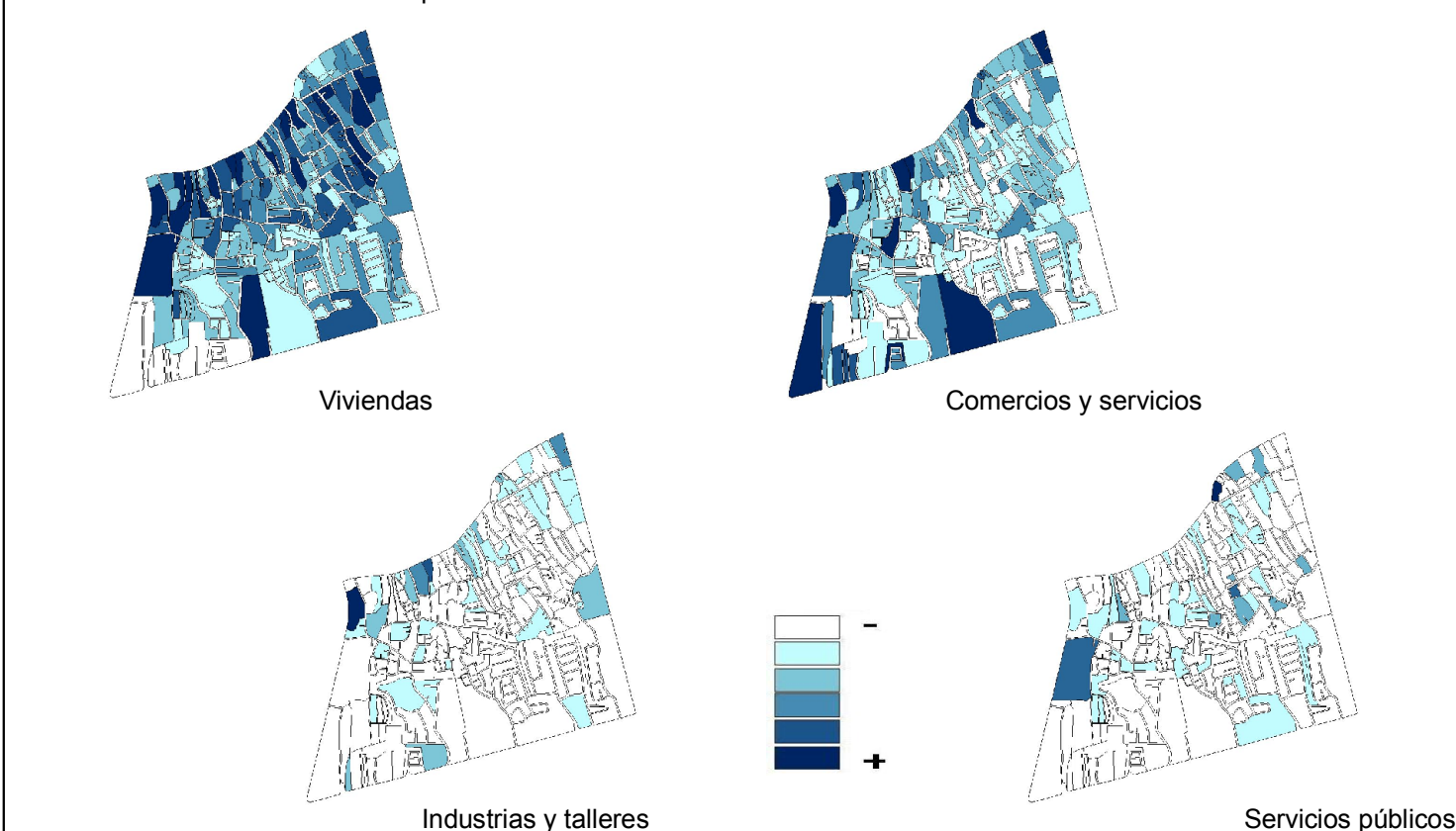
CANTIDAD DE UNIDADES POR TIPO DE USO DE SUELO	
VIVIENDAS	6288
COMERCIOS Y SERVICIOS	681
INDUSTRIAS Y TALLERES	66
SERVICIOS PÚBLICOS	64

PORCENTAJE DE UNIDADES POR TIPO DE USO DE SUELO



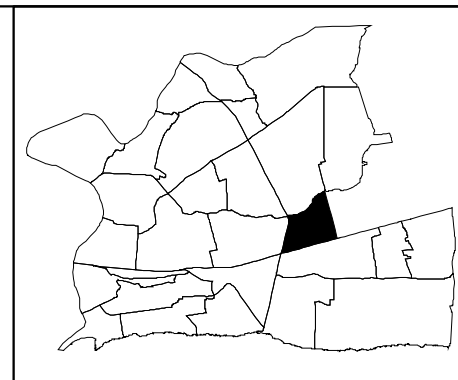
SEGMENTACIÓN 2002		
Nº	CANTIDAD	
	ÁREAS	SEGMENTOS
1	8	62
2	12	95
3	12	85
4	12	83
5	10	57
6	1	1

2.- Concentración de uso de suelo por manzana 2006



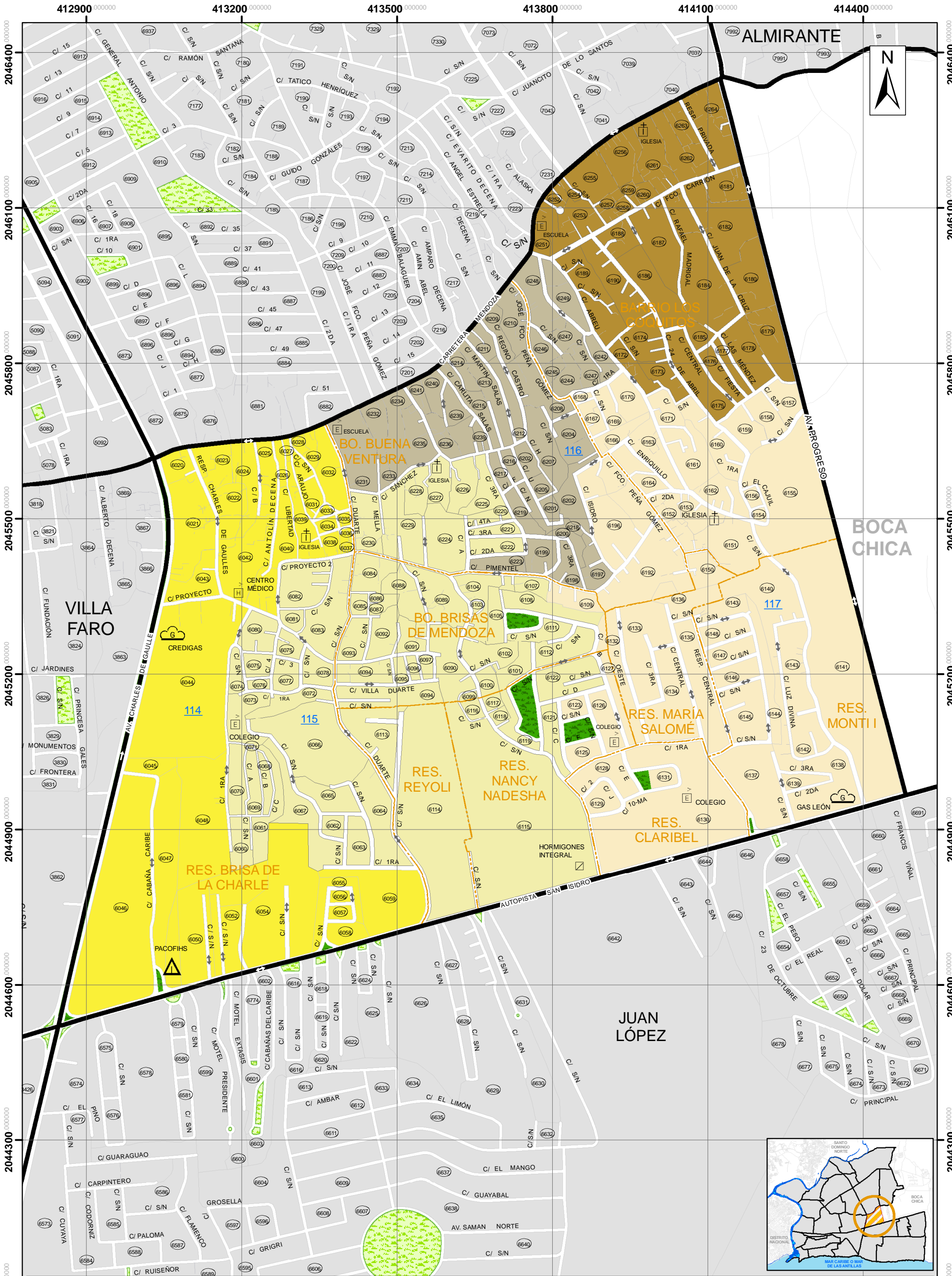
3.- Información de usos preferentes por edificación

TIPO DE EDIFICACIÓN	CANTIDAD
TOTAL	5194
VIVIENDA INDEPENDIENTE	4422
VIVIENDA CON COMERCIO	310
COMERCIO	294
EDIFICIO DE APARTAMENTOS (HASTA 5 NIVELES)	47
TALLER	28
INSTITUCIÓN RELIGIOSA	26
VIVIENDA CON ACTIVIDAD NO DEFINIDA	11
CENTRO EDUCATIVO	11
COMERCIO CON ACTIVIDAD NO DEFINIDA	9
EDIFICIO DE APARTAMENTOS CON COMERCIO	8
FÁBRICA	4
ÓTROS	4
INDUSTRIA	3
PLAZA COMERCIAL	3
OFICINA	2
GRANJA, ESTABLO	2
CLUB	2
EDIFICIO DE APARTAMENTOS CON ACTIVIDAD NO COMERCIAL	2
PARTIDO POLÍTICO	1
ÓTROS (MANZANA VACÍA)	1
EDIFICIO DE APARTAMENTOS CON ACTIVIDAD NO DEFINIDA	1
CENTRO DE SALUD	1
ASOCIACIÓN Y SINDICATO	1
INSTITUCIÓN PÚBLICA	1



4.- Información de usos preferentes por unidad edificada

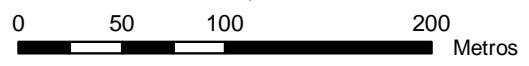
TIPO DE UNIDAD	CANTIDAD	TIPO DE UNIDAD	CANTIDAD
TOTAL	7159	TERRAZA DE BAILE, BAR Y CAFÉ BAR	2
VIVIENDA INDEPENDIENTE EN UNA MISMA EDIFICACIÓN	4078	BILLAR	2
VIVIENDA DE DOS O MÁS NIVELES DE FAMILIAS DIFERENTES	1076	CLUB	2
VIVIENDA EN CONSTRUCCIÓN	569	IGLESIA ADVENTISTA	2
APARTAMENTO	308	TALLER DE REBOBINADO	2
CUARTERÍA	199	ÓTROS	2
COLMADO	167	CONSTRUCTORA	2
CABANA	99	SINDICATO Y COOPERATIVA	2
BANCA DE JUEGOS DE AZAR	79	IGLESIA CATÓLICA	2
VIVIENDA DE DOS O MÁS NIVELES DE UNA MISMA FAMILIA	57	CENTRO AUTOMOTRÍZ	2
NEGOCIO SIN TIPIFICAR	53	ESCUELA PÚBLICA	2
LOCAL COMERCIAL DESOCUPADO	43	MERCADO	2
SALÓN DE BELLEZA	36	TALLER DE REFRIGERACIÓN	2
FANTASÍA, BOUTIQUE Y NOVEDADES	31	PESCADERÍA	2
PELUQUERÍA Y BARBERÍA	28	TIENDA DE ANIMALES	2
COLEGIO PRIVADO	23	CENTRO DE LLAMADAS	2
CARNICERÍA Y POLLERA	16	BOTÁNICA	1
CAFETERÍA	16	BIENES RAÍCES E INMOBILIARIA	1
IGLESIA EVANGÉLICA	16	LAVADERO DE AUTOS	1
DEPÓSITO O ALMACÉN	14	TIENDA POR DEPARTAMENTOS	1
TALLER DE EBANISTERÍA Y TAPICERÍA	14	AGENCIA DE MOTORES	1
FARMACIA	13	FLORISTERÍA	1
VENTORRILLO	10	FUMIGADORAS	1
TIENDA DE ROPAS	9	PARTIDO DE LA LIBERACIÓN DOMINICANA (PLD)	1
TALLER NO DEFINIDO	9	FÁBRICA DE PUERTAS Y VENTANAS	1
TALLER DE HERRERÍA Y SOLDADURA	9	ÓTROS (MANZANA VACÍA)	1
TALLER DE MECÁNICA EN GENERAL	8	GRANJA AVÍCOLA	1
COMEDOR	8	FERRERÍA	1
FRITURA	8	KIOSCO	1
PICA POLLO	6	VIVERO Y JARDINERÍA	1
ACTIVACIÓN Y VENTAS DE CELULARES	6	COMPAÑÍA NO DEFINIDA	1
GARAJE	6	BOMBA DE GASOLINA	1
IGLESIA CRISTIANA	6	TIENDA DE VENTA Y ALQUILER DE VIDEO JUEGOS	1
SURTIDORA NO DEFINIDA	5	DISTRIBUIDORA NO DEFINIDA	1
TIENDA NO DEFINIDA	5	TIENDA DE ROPAS USADAS	1
IGLESIA NO DEFINIDA	5	FÁBRICA DE VELONES	1
COMPRA VENTA	4	GRANJA PORCINA	1
ÁREA VERDE Y DE ESPARCIMIENTO	4	CONVENTO Y SEMINARIO	1
TALLER DE DESABOLLADURA Y PINTURA	3	TALLER DE ALFARERÍA	1
DISTRIBUIDORA DE GOMAS	3	FÁBRICA DE MUEBLES Y ACCESORIOS	1
SASTRERÍA Y MODISTA	3	CENTRO DE UÑAS Y TATUAJES	1
OFICINA NO DEFINIDA	3	CENTRO DE INTERNET Y TRABAJO A COMPUTADORA	1
TALLER DE ELECTRÓNICA	3	FÁBRICA DE COLCHONES	1
ASOCIACIÓN NO DEFINIDA	3	ARREGLO DE GOMAS	1
PANADERÍA, REPOSTERÍA, PICADERAS Y ÓTROS	3	TALLER METALÚRGICO	1
COLMADON	3	IMPRESIÓN Y EDITORA	1
REPUESTOS NO DEFINIDO	3	FÁBRICA DE CAL Y YESO	1
REPUESTOS DE VEHÍCULOS	2	ARTESANÍA	1
TIENDA DE MUEBLES	2	IMPORTADORA	1
CENTRO FOTOGRAFÍCO	2	BANCA DE JUEGOS DEPORTIVOS	1
CLÍNICA PRIVADA	2	IGLESIA DE LOS TESTIGOS DE JEHOVÁ	1
SURTIDORA DE PALETERA	2	LIBRERÍA Y PAPELERÍA	1
COMPAÑÍA DE TRANSPORTE	2	CLÍNICA DENTAL	1
ENVASADORA DE GAS	2	OFICINA PÚBLICA	1
INDUSTRIA DE ALIMENTOS LÁCTEOS	2	FÁBRICA DE CALZADOS	1
INDUSTRIA DE REFRESCOS Y JUGOS	2		




Secretaría de Estado de Economía, Planificación y Desarrollo
OFICINA NACIONAL DE ESTADÍSTICA
 DEPARTAMENTO DE CARTOGRAFÍA
 PROYECTO DE ACTUALIZACIÓN
 Y DIGITALIZACIÓN CARTOGRAFICA NACIONAL



COD. 32010101 021
Bo. SAN JOSÉ DE MENDOZA
 1:7,000



BARRIO	MAR CARIBE	ARROYO	TUNEL
SUB-BARRIOS	CÓDIGO DE POLÍGONO	CAÑADA	PUENTE
RÍO	CÓDIGO DE MANZANA (ONE)	ESCALONES	ELEVADO
ÁREA VERDE Y/O TERRENO BALDÍO	CAMINO	PUENTE PEATONAL	SENTIDO VIAL

POLÍGONO 114
POLÍGONO 115
POLÍGONO 116
POLÍGONO 117
POLÍGONO 118

METADATOS	
ANÁLISIS GEOESPACIAL: División Límites y Linderos Ley: 745, Sobre Div. Territorial, 07/09/1934	DIGITALIZACIÓN: División de Cartografía Digital Base: Levantamiento GPS Precisión Geográfica: 1mts. Referencia Espacial: WGS 1984 Sistema de Coordenadas: UTM Zona 19N Datum: D WGS 1984
ACTUALIZACIÓN DE CAMPO: División de Operación Cartográfica Levantamiento Fecha: Dic./05 Levantamiento GPS: Dic./05	EDICIÓN: División de Cartografía Digital Fecha: 00/12/2006 Impresión: 10/09/2007

NOTA: Toda la información contenida en este documento es de carácter preliminar, está sujeta a cambio.

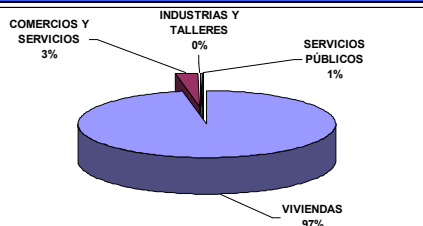
022 PRADO ORIENTAL

1.- Información general 2006

SUPERFICIE (Km ²)	
BARRIO	2.55
SUB-BARRIOS	
RES. ALTAGRACIA II	0.29
PRADO ORIENTAL I	0.36
PRADO ORIENTAL II	0.20
PRADO ORIENTAL III	0.83
RESIDENCIAL RADIANTE AMANECER	0.14
RESIDENCIAL LOS MAESTROS	0.48
M.O I	0.07
M.O II	0.16
RES. LOS LEONES	0.01
TRAMA URBANA	
MANZANA	2.23
VIALIDAD	0.32
ACCESIBILIDAD	
LONGITUD VIAL (Km)	52.5
CANTIDAD DE TRAMOS VIALES	460
CANTIDAD DE ESTRUCTURA	
MANZANAS	170
EDIFICACIONES (casas, edificios, plazas, etc.)	1275
UNIDADES (departamentos, locales, etc.)	1867

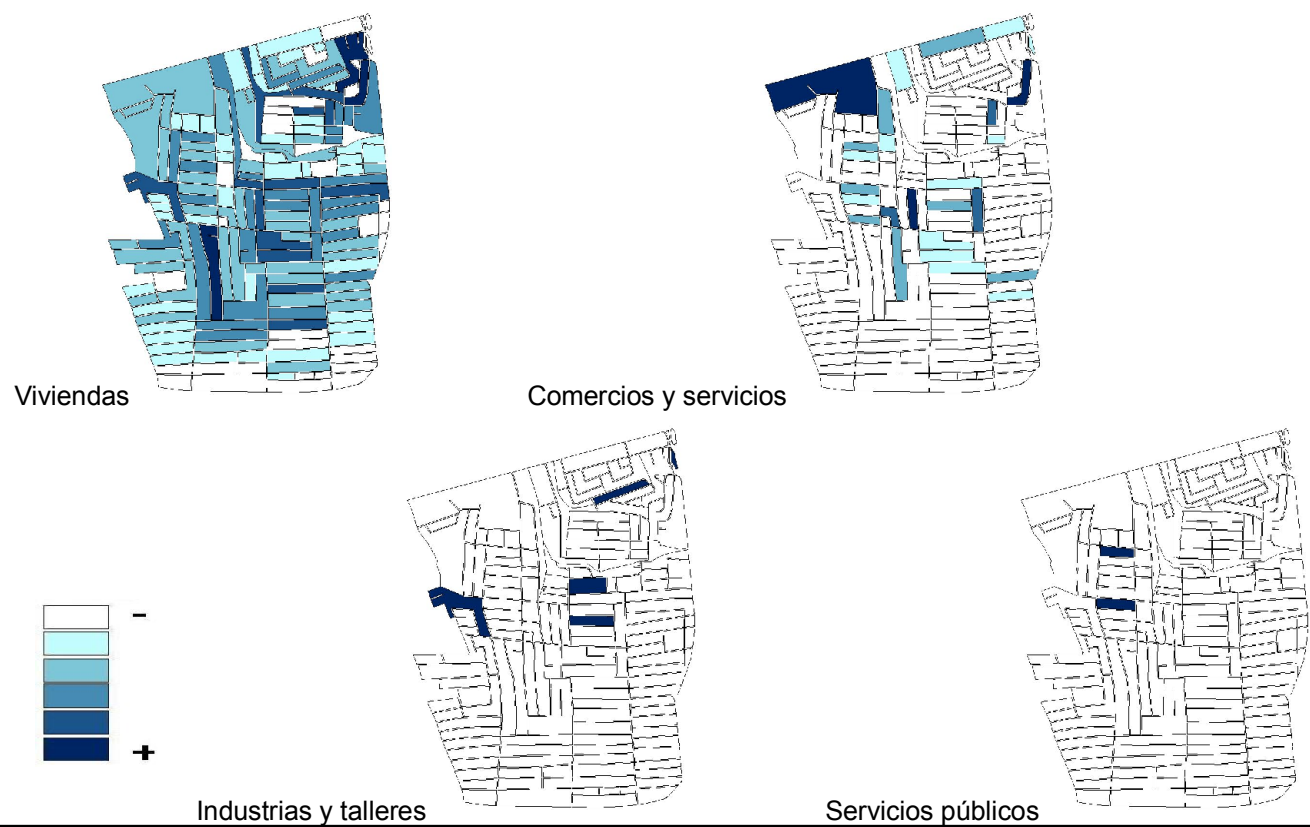
CANTIDAD DE UNIDADES POR TIPO DE USO DE SUELO	
VIVIENDAS	1774
COMERCIOS Y SERVICIOS	49
INDUSTRIAS Y TALLERES	5
SERVICIOS PÚBLICOS	2

PORCENTAJE DE UNIDADES POR TIPO DE USO DE SUELO



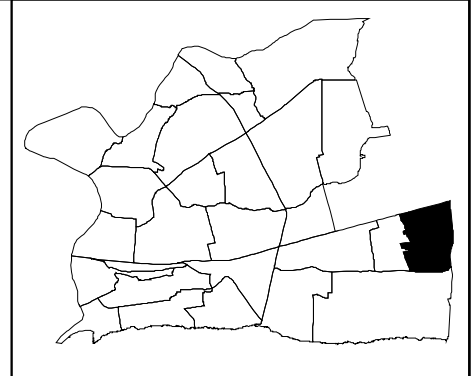
SEGMENTACIÓN 2002		
Nº	CANTIDAD	
POLIGONO	ÁREAS	SEGMENTOS
1	7	78
2	6	51
3	6	43

2.- Concentración de uso de suelo por manzana 2006



3.- Información de usos preferentes por edificación

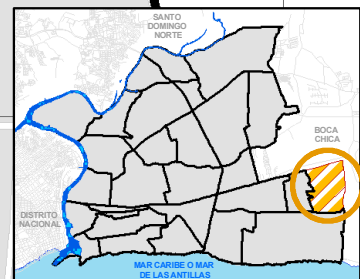
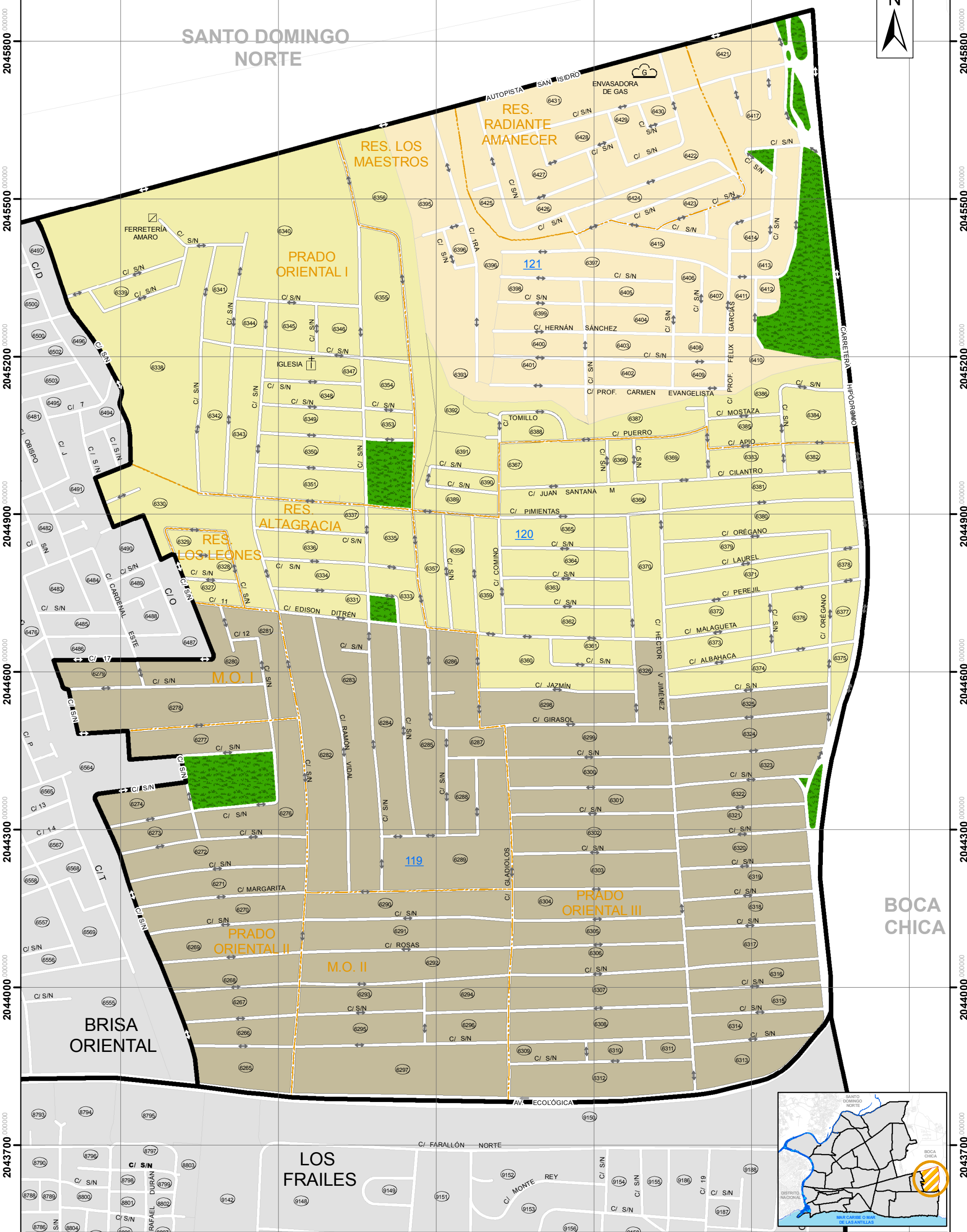
TIPO DE EDIFICACIÓN	CANTIDAD
TOTAL	1275
VIVIENDA INDEPENDIENTE	1146
EDIFICIO DE APARTAMENTOS (HASTA 5 NIVELES)	44
OTROS (MANZANA VACÍA)	25
VIVIENDA CON COMERCIO	25
COMERCIO	19
OTROS	7
EDIFICIO DE APARTAMENTOS CON COMERCIO	3
TALLER	3
CENTRO EDUCATIVO	1
VIVIENDA CON ACTIVIDAD NO DEFINIDA	1
CENTRO DEPORTIVO	1



4.- Información de usos preferentes por unidad edificada

TIPO DE UNIDAD	CANTIDAD
TOTAL	1867
VIVIENDA EN CONSTRUCCIÓN	672
VIVIENDA INDEPENDIENTE EN UNA MISMA EDIFICACIÓN	428
VIVIENDA DE DOS O MÁS NIVELES DE UNA MISMA FAMILIA	291
VIVIENDA DE DOS O MÁS NIVELES DE FAMILIAS DIFERENTES	233
APARTAMENTO	150
OTROS (MANZANA VACÍA)	25
COLMADO	12
BANCA DE JUEGOS DE AZAR	12
LOCAL COMERCIAL DESOCUPADO	8
ÁREA VERDE Y DE ESPARCIMIENTO	6
NEGOCIO SIN TIPIFICAR	4
FERRETERÍA	3
SALÓN DE BELLEZA	3
OFICINA NO DEFINIDA	2
TALLER DE MECÁNICA EN GENERAL	1
FARMACIA	1
COLEGIO PRIVADO	1
VENTORRILLO	1
IGLESIA EVANGÉLICA	1
ANTENA	1
COMEDOR	1
FANTASÍA, BOUTIQUE Y NOVEDADES	1
LIBRERÍA Y PAPELERÍA	1
FÁBRICA DE PRENDAS DE VESTIR	1
TALLER DE EBANISTERÍA Y TAPICERÍA	1
CAFETERÍA	1
CANCHA Y PABELLONES	1
PELUQUERÍA Y BARBERÍA	1
TALLER DE HERRERÍA Y SOLDADURA	1
TALLER DE ELECTRICIDAD	1
PARQUEO	1
ENVASADORA DE GAS	1

416500 000000 416800 000000 417100 000000 417400 000000 417700 000000 418000 000000

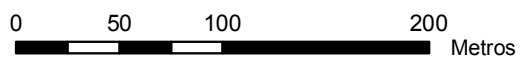



Secretaría de Estado de Economía, Planificación y Desarrollo
OFICINA NACIONAL DE ESTADÍSTICA
 DEPARTAMENTO DE CARTOGRAFÍA
 PROYECTO DE ACTUALIZACIÓN
 Y DIGITALIZACIÓN CARTOGRAFICA NACIONAL



COD. 32010101 022
Bo. PRADO ORIENTAL

1:7,000



BARRIO	MAR CARIBE	ARROYO	TUNEL
SUB-BARRIOS	CÓDIGO DE POLÍGONO	CAÑADA	PUENTE
RÍO	CÓDIGO DE MANZANA (ONE)	ESCALONES	ELEVADO
ÁREA VERDE Y/O TERRENO BALDÍO	CAMINO	PUENTE PEATONAL	SENTIDO VIAL

POLÍGONO 119
POLÍGONO 120
POLÍGONO 121

METADATOS

ANÁLISIS GEOESPACIAL:
 División Límites y Linderos
 Ley: 745, Sobre Div. Territorial, 07/09/1934

ACTUALIZACIÓN DE CAMPO:
 División de Operación Cartográfica
 Levantamiento Fecha: Dic./05
 Levantamiento GPS: Dic./05

DIGITALIZACIÓN:
 División de Cartografía Digital
 Base: Levantamiento GPS
 Precisión Geográfica: 1mts.
 Referencia Espacial: WGS 1984
 Sistema de Coordenadas: UTM Zona 19N
 Datum: D WGS 1984

EDICIÓN:
 División de Cartografía Digital
 Fecha: 00/12/2006
 Impresión: 10/09/2007

023 BRISA ORIENTAL

1.- Información general 2006

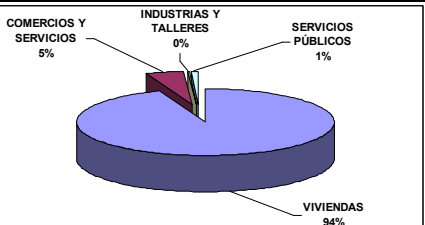
SUPERFICIE (Km ²)	
BARRIO	1.47
SUB-BARRIOS	
BRISA ORIENTAL	0.05
RES. BRISA ORIENTAL I	0.14
RES. BRISA ORIENTAL II	0.16
RES. BRISA ORIENTAL III	0.09
RES. BRISA ORIENTAL IV	0.07
RES. BRISA ORIENTAL V	0.28
RES. BRISA ORIENTAL VI	0.29
RES. BRISA ORIENTAL VII	0.39
TRAMA URBANA	
MANZANA	1.27
VIALIDAD	0.20

ACCESIBILIDAD	
LONGITUD VIAL (Km)	32.3
CANTIDAD DE TRAMOS VIALES	431

CANTIDAD DE ESTRUCTURA	
MANZANAS	135
EDIFICACIONES (casas, edificios, plazas, etc.)	1059
UNIDADES (departamentos, locales, etc.)	1409

CANTIDAD DE UNIDADES POR TIPO DE USO DE SUELO	
VIVIENDAS	1308
COMERCIOS Y SERVICIOS	63
INDUSTRIAS Y TALLERES	3
SERVICIOS PÚBLICOS	13

PORCENTAJE DE UNIDADES POR TIPO DE USO DE SUELO



SEGMENTACIÓN 2002

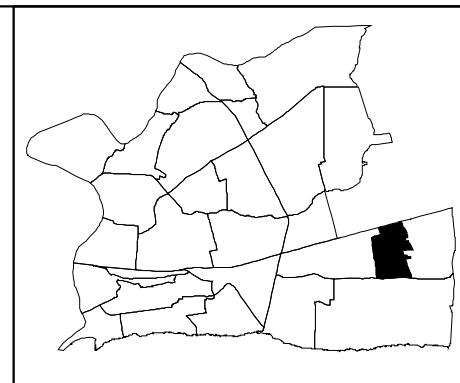
Nº	CANTIDAD
POLIGONO	11
ÁREAS	142

2.- Concentración de uso de suelo por manzana 2006



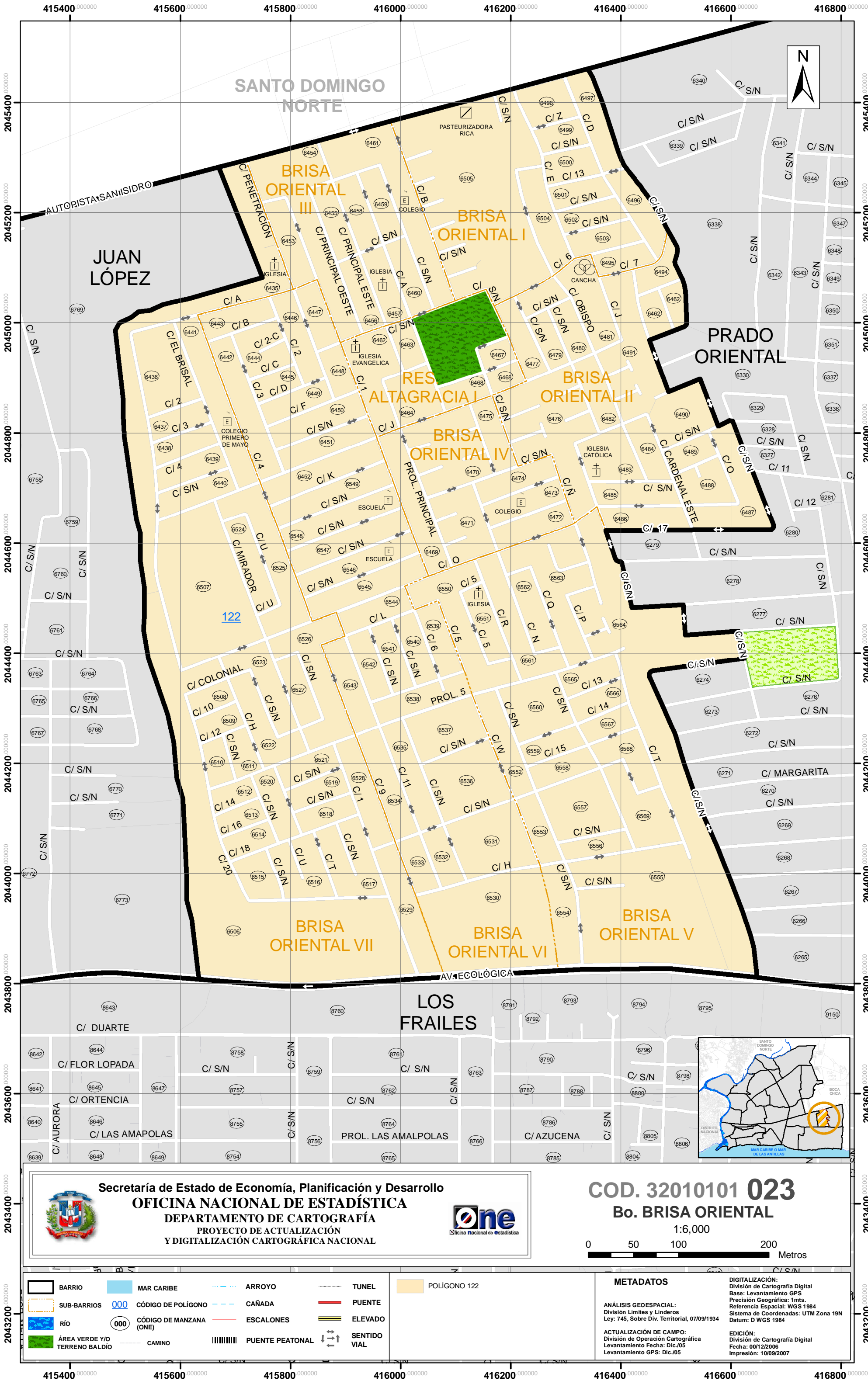
3.- Información de usos preferentes por edificación

TIPO DE EDIFICACIÓN	CANTIDAD
TOTAL	1059
VIVIENDA INDEPENDIENTE	952
VIVIENDA CON COMERCIO	48
EDIFICIO DE APARTAMENTOS (HASTA 5 NIVELES)	19
COMERCIO	13
OTROS (MANZANA VACÍA)	9
VIVIENDA CON ACTIVIDAD NO DEFINIDA	5
CENTRO EDUCATIVO	4
COMERCIO CON ACTIVIDAD NO DEFINIDA	2
EDIFICIO DE APARTAMENTOS CON COMERCIO	2
PARTIDO POLÍTICO	1
TALLER	1
OTROS	1
CENTRO DEPORTIVO	1
INSTITUCIÓN RELIGIOSA	1




4.- Información de usos preferentes por unidad edificada

TIPO DE UNIDAD	CANTIDAD
TOTAL	1409
VIVIENDA EN CONSTRUCCIÓN	508
VIVIENDA INDEPENDIENTE EN UNA MISMA EDIFICACIÓN	346
VIVIENDA DE DOS O MÁS NIVELES DE FAMILIAS DIFERENTES	226
VIVIENDA DE DOS O MÁS NIVELES DE UNA MISMA FAMILIA	169
APARTAMENTO	59
COLMADO	23
NEGOCIO SIN TIPIFICAR	11
OTROS (MANZANA VACÍA)	9
BANCA DE JUEGOS DE AZAR	8
LOCAL COMERCIAL DESOCUPADO	7
SALÓN DE BELLEZA	6
COLEGIO PRIVADO	4
FERRETERÍA	2
FANTASÍA, BOUTIQUE Y NOVEDADES	2
TIENDA NO DEFINIDA	2
IGLESIA EVANGÉLICA	2
FARMACIA	1
COMPRA VENTA	1
CONSULTORIO MÉDICO	1
CENTRO DE LLAMADAS	1
CLÍNICA DE ESTÉTICA	1
IGLESIA CRISTIANA	1
CAFETERÍA	1
TALLER DE HERRERÍA Y SOLDADURA	1
PARTIDO POLÍTICO (OTROS)	1
TALLER DE DESABOLLADURA Y PINTURA	1
ÁREA VERDE Y DE ESPARCIMIENTO	1
PANADERÍA, REPOSTERÍA, PICADERAS Y OTROS	1
TIENDA DE VENTA Y ACCESORIOS DE COMPUTADORAS	1
AGENCIA NO DEFINIDA	1
CANCHA Y PABELLONES	1
IGLESIA CATÓLICA	1
TALLER NO DEFINIDO	1
COMPAÑÍA NO DEFINIDA	1
BIENES RAÍCES E INMOBILIARIA	1
DISTRIBUIDORA NO DEFINIDA	1
OFICINA NO DEFINIDA	1
ESCUELA PÚBLICA	1
IGLESIA NO DEFINIDA	1
PELUQUERÍA Y BARBERÍA	1
CLÍNICA DENTAL	1




Secretaría de Estado de Economía, Planificación y Desarrollo
OFICINA NACIONAL DE ESTADÍSTICA
 DEPARTAMENTO DE CARTOGRAFÍA
 PROYECTO DE ACTUALIZACIÓN
 Y DIGITALIZACIÓN CARTOGRAFICA NACIONAL

COD. 32010101 023
Bo. BRISA ORIENTAL
 1:6,000



BARRIO	MAR CARIBE	ARROYO	TUNEL
SUB-BARRIOS	CÓDIGO DE POLIGONO	CAÑADA	PUENTE
RÍO	CÓDIGO DE MANZANA (ONE)	ESCALONES	ELEVADO
ÁREA VERDE Y/O TERRENO BALDÍO	CAMINO	PUENTE PEATONAL	SENTIDO VIAL

METADATOS ANÁLISIS GEOESPACIAL: División Límites y Linderos Ley: 745, Sobre Div. Territorial, 07/09/1934 ACTUALIZACIÓN DE CAMPO: División de Operación Cartográfica Levantamiento Fecha: Dic./05 Levantamiento GPS: Dic./05	DIGITALIZACIÓN: División de Cartografía Digital Base: Levantamiento GPS Precisión Geográfica: 1mts. Referencia Espacial: WGS 1984 Sistema de Coordenadas: UTM Zona 19N Datum: D WGS 1984 EDICIÓN: División de Cartografía Digital Fecha: 00/12/2006 Impresión: 10/09/2007
---	---

NOTA: Toda la información contenida en este documento es de carácter preliminar, está sujeta a cambio.

024 JUAN LÓPEZ

1.- Información general 2006

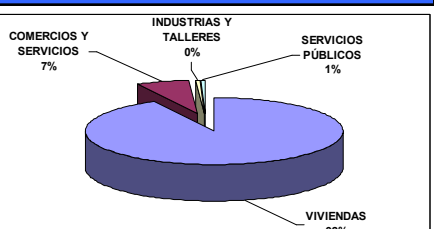
SUPERFICIE (Km ²)	
BARRIO	2.95
SUB-BARRIOS	
RES. REGINA	0.31
RES. NUEVO AMANECER	0.32
RES. JOSUÉ	0.08
RES. PRADERAS ORIENTAL	0.06
RES. AMARILIS III	0.05
RES. AMARILIS IV	0.05
RES. MIRADOR DEL ESTE	1.47
RES. LA MONEDA	0.08
RES. LOS TRIUNFADORES	0.52
TRAMA URBANA	
MANZANA	2.69
VIALIDAD	0.26

ACCESIBILIDAD	
LONGITUD VIAL (Km)	42.9
CANTIDAD DE TRAMOS VIALES	633

CANTIDAD DE ESTRUCTURA	
MANZANAS	210
EDIFICACIONES (casas, edificios, plazas, etc.)	1560
UNIDADES (departamentos, locales, etc.)	2449

CANTIDAD DE UNIDADES POR TIPO DE USO DE SUELO	
VIVIENDAS	2220
COMERCIOS Y SERVICIOS	159
INDUSTRIAS Y TALLERES	9
SERVICIOS PÚBLICOS	16

PORCENTAJE DE UNIDADES POR TIPO DE USO DE SUELO

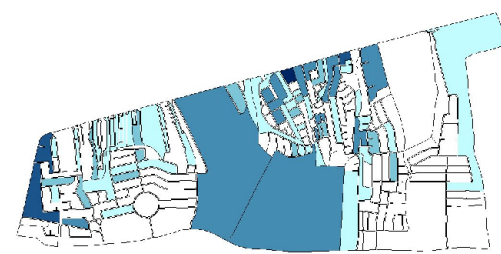


SEGMENTACIÓN 2002		
Nº	CANTIDAD	
POLÍGONO	ÁREAS	SEGMENTOS
1	11	117
2	9	105

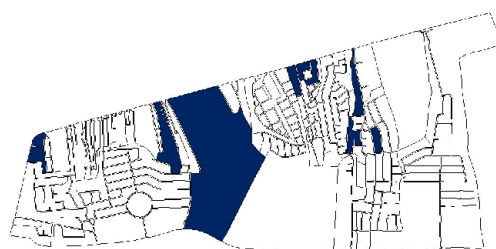
2.- Concentración de uso de suelo por manzana 2006



Viviendas



Comercios y servicios



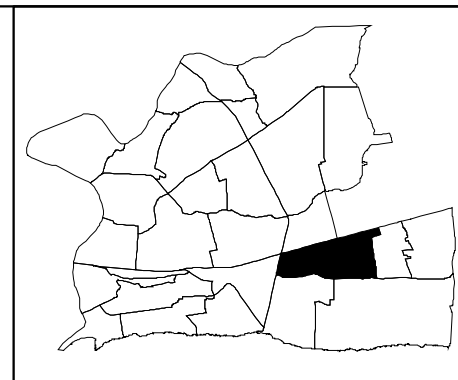
Industrias y talleres



Servicios públicos

3.- Información de usos preferentes por edificación

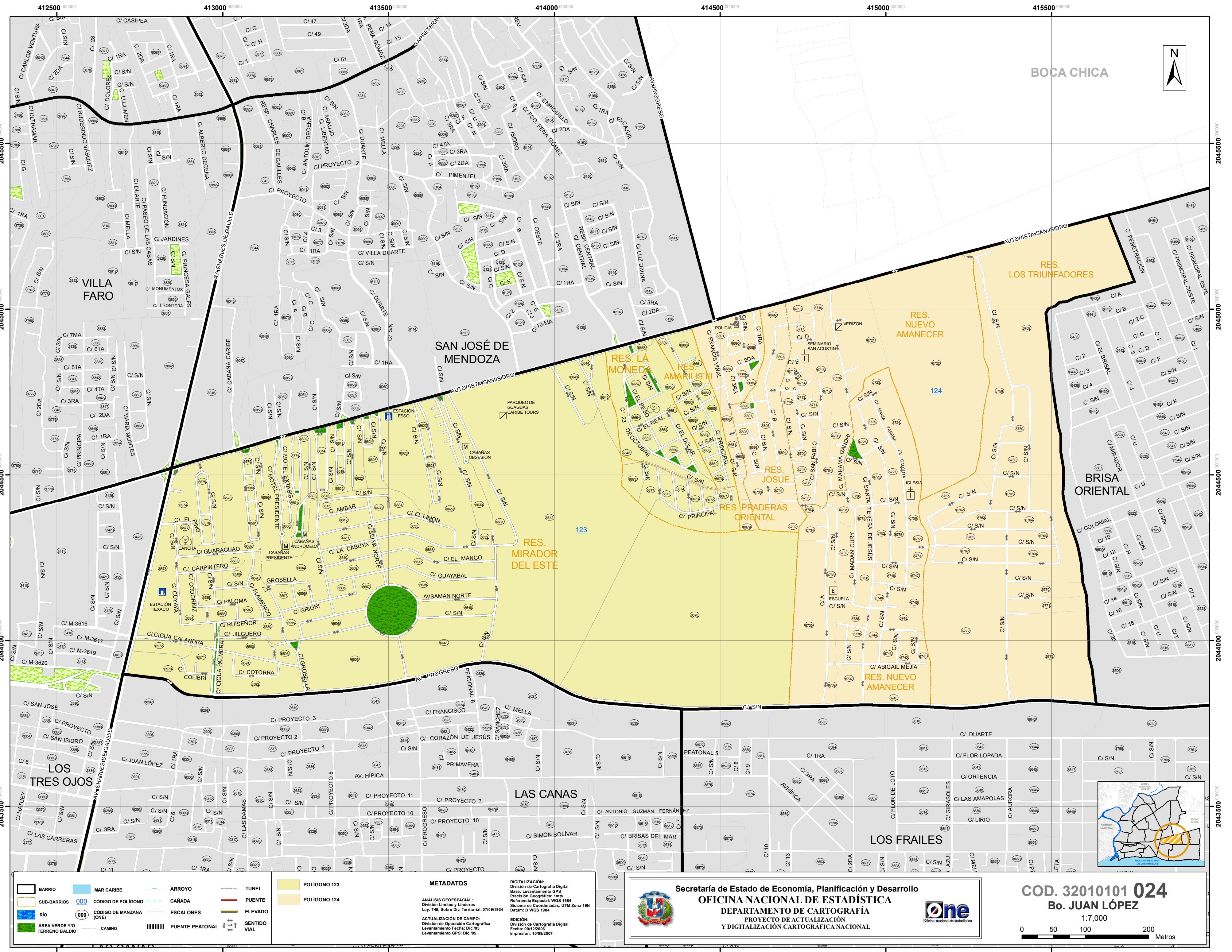
TIPO DE EDIFICACIÓN	CANTIDAD
TOTAL	1560
VIVIENDA INDEPENDIENTE	1302
EDIFICIO DE APARTAMENTOS (HASTA 5 NIVELES)	68
VIVIENDA CON COMERCIO	58
COMERCIO	54
OTROS (MANZANA VACÍA)	23
OTROS	16
EDIFICIO DE APARTAMENTOS CON COMERCIO	10
CENTRO EDUCATIVO	9
CENTRO DEPORTIVO	5
INSTITUCIÓN RELIGIOSA	5
TALLER	3
INDUSTRIA	2
ONG	2
COMERCIO CON ACTIVIDAD NO DEFINIDA	1
VIVIENDA CON ACTIVIDAD NO DEFINIDA	1
INSTITUCIÓN PÚBLICA	1



4.- Información de usos preferentes por unidad edificada

TIPO DE UNIDAD	CANTIDAD
TOTAL	2449
VIVIENDA INDEPENDIENTE EN UNA MISMA EDIFICACIÓN	540
APARTAMENTO	493
VIVIENDA DE DOS O MÁS NIVELES DE UNA MISMA FAMILIA	458
VIVIENDA EN CONSTRUCCIÓN	446
VIVIENDA DE DOS O MÁS NIVELES DE FAMILIAS DIFERENTES	277
COLMADO	26
OTROS (MANZANA VACÍA)	23
LOCAL COMERCIAL DESOCUPADO	20
CABAÑA	20
ÁREA VERDE Y DE ESPARCIMIENTO	13
SALÓN DE BELLEZA	12
BANCA DE JUEGOS DE AZAR	12
COLEGIO PRIVADO	8
CANCHA Y PABELLONES	5
FARMACIA	4
OFICINA NO DEFINIDA	4
COMEDOR	4
FANTASÍA, BOUTIQUE Y NOVEDADES	4
IGLESIA EVANGÉLICA	4
CUARTERÍA	4
BANCA DE JUEGOS DEPORTIVOS	3
FUNDACIÓN Y ONG	3
BIENES RAÍCES E INMOBILIARIA	3
PARQUEO	3
CAFETERÍA	3
DISTRIBUIDORA NO DEFINIDA	3
BOMBA DE GASOLINA	2
TALLER DE MECÁNICA EN GENERAL	2
RESTAURANTE	2
INDUSTRIA NO DEFINIDA	2
TANQUE DE AGUA	2
SUPERMERCADO	2
FERRETERÍA	2
PELUQUERÍA Y BARBERÍA	2
AGENCIA DE SEGUROS	2
VIVERO Y JARDINERÍA	2
TALLER DE EBANISTERÍA Y TAPICERÍA	2
IMPORTADORA	1
COMPAÑÍA DE TRANSPORTE	1
ACTIVACIÓN Y VENTAS DE CELULARES	1
PICA POLLO	1
LAVADERO DE AUTOS	1
BILLAR	1
TIENDA DE MUEBLES	1
DEPÓSITO O ALMACÉN	1
CENTRO AUTOMOTRÍZ	1
FÁBRICA NO DEFINIDA	1
TERRAZA DE BAILE, BAR Y CAFÉ BAR	1

TIPO DE UNIDAD	CANTIDAD
ASADERO	1
OTROS	1
CENTRO DE INTERNET Y TRABAJO A COMPUTADORA	1
CENTRO DE LLAMADAS	1
NEGOCIO SIN TIPIFICAR	1
LAVANDERÍA	1
TALLER DE REFRIGERACIÓN	1
ARREGLO DE GOMAS	1
POLICÍA NACIONAL	1
TIENDA DE ROPAS	1
AGENCIA DE PUBLICIDAD	1
FRITURA	1
CARNICERÍA Y POLLERA	1
CONVENTO Y SEMINARIO	1
COMIDA RÁPIDA	1
LIBRERÍA Y PAPELERÍA	1
DISTRIBUIDORA DE GOMAS	1
AGENCIA DE AUTOS (DEALER)	1
COMPAÑÍA NO DEFINIDA	1
TALLER DE HERRERÍA Y SOLDADURA	1
ESCUELA PÚBLICA	1



BOCA CHICA



	BARRIO		MAR CARIBE		ARROYO		TUNEL
	SUB-BARRIOS		CÓDIGO DE POLIGONO		CAÑADA		PUENTE
	RIO		CÓDIGO DE MANZANA (ONE)		ESCALONES		ELEVADO
	AREA VERDE V/O TERRENO BALDIO		CAMINO		PUENTE PEATONAL		SENTIDO VIAL

METADATOS

ANÁLISIS GEOSPACIAL:
 División Límites y Línderos
 Ley 745, Sobre Div. Territorial, 07/09/1934
 Datum: D WGS 1984

ACTUALIZACIÓN DE CAMPO:
 División de Operación Cartográfica
 Levantamiento Fecha: Dic.05
 Levantamiento GPS: Dic.05

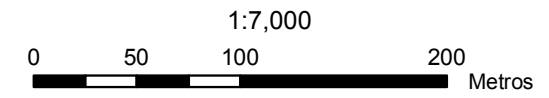
DIGITALIZACIÓN:
 División de Cartografía Digital
 Base: Levantamiento GPS
 Precisión Geográfica: 1ms.
 Sistema de Coordenadas: UTM Zona 19N
 Datum: D WGS 1984

EDICIÓN:
 División de Cartografía Digital
 Fecha: 00/12/2006
 Impresión: 10/09/2007


Secretaría de Economía, Planificación y Desarrollo
OFICINA NACIONAL DE ESTADÍSTICA
 DEPARTAMENTO DE CARTOGRAFÍA
 PROYECTO DE ACTUALIZACIÓN
 Y DIGITALIZACIÓN CARTOGRAFICA NACIONAL



COD. 32010101 024
Bo. JUAN LÓPEZ



NOTA: Toda la información contenida en este documento es de carácter preliminar, está sujeta a cambio.

025 HAINAMOSA

1.- Información general 2006

Table with 2 columns: BARRIO / SUB-BARRIOS and SUPERFICIE (Km²). Includes data for Hainamosa, Respaldo Villa Carmen, Mendoza, Invivienda, Villa Esperanza, Ciudad de los Trabajadores, Eugenio María de Hostos, Los Trinitarios II, Issfapol, Los Molinos, Villa Carmen, Invimos, Ana Teresa Balaguer, Los Pinos, Zona Franca de Hainamosa, and Invi Cea.

Table with 2 columns: ACCESIBILIDAD and LONGITUD VIAL (Km) / CANTIDAD DE TRAMOS VIALES.

Table with 2 columns: CANTIDAD DE ESTRUCTURA and MANZANAS / EDIFICACIONES (casas, edificios, plazas, etc.) / UNIDADES (departamentos, locales, etc.).

Table with 2 columns: CANTIDAD DE UNIDADES POR TIPO DE USO DE SUELO and VIVIENDAS / COMERCIOS Y SERVICIOS / INDUSTRIAS Y TALLERES / SERVICIOS PÚBLICOS.

PORCENTAJE DE UNIDADES POR TIPO DE USO DE SUELO

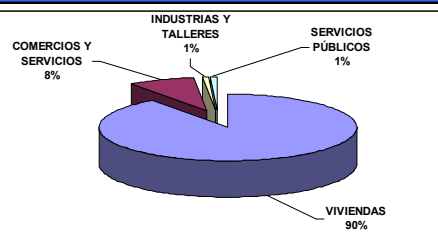
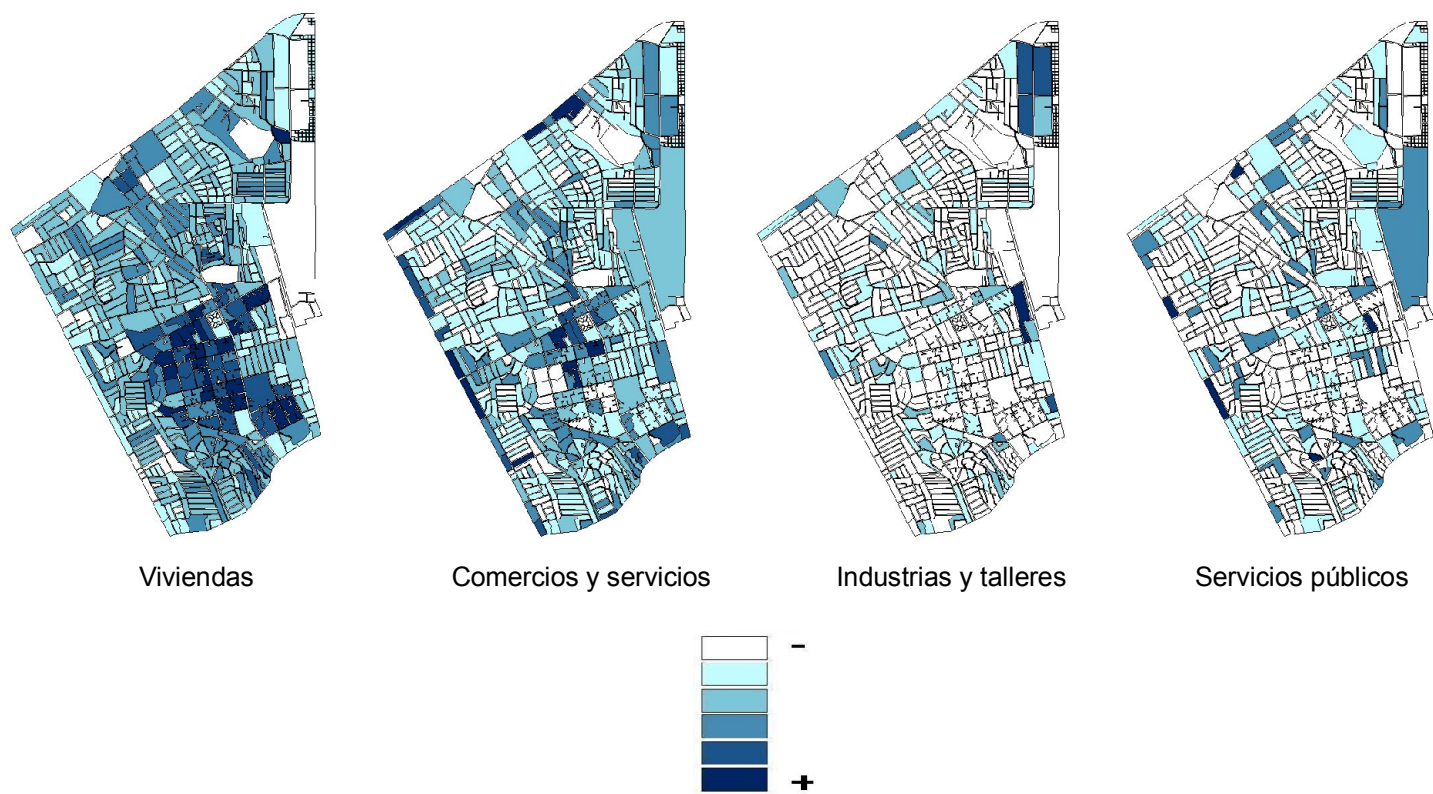


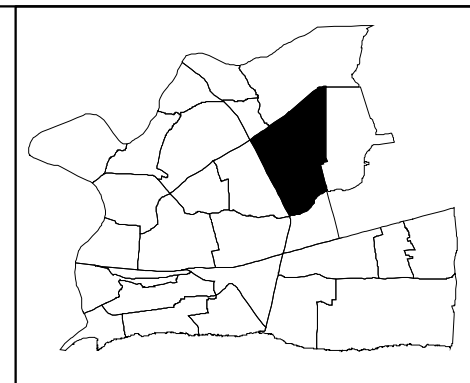
Table titled 'SEGMENTACIÓN 2002' with columns: Nº, CANTIDAD, POLÍGONO, ÁREAS, SEGMENTOS. Shows data for 16 different segments.

2.- Concentración de uso de suelo por manzana 2006



3.- Información de usos preferentes por edificación

Table with 2 columns: TIPO DE EDIFICACIÓN and CANTIDAD. Lists various building types such as Vivienda Independiente, Edificio de Apartamentos, Comercio, etc.

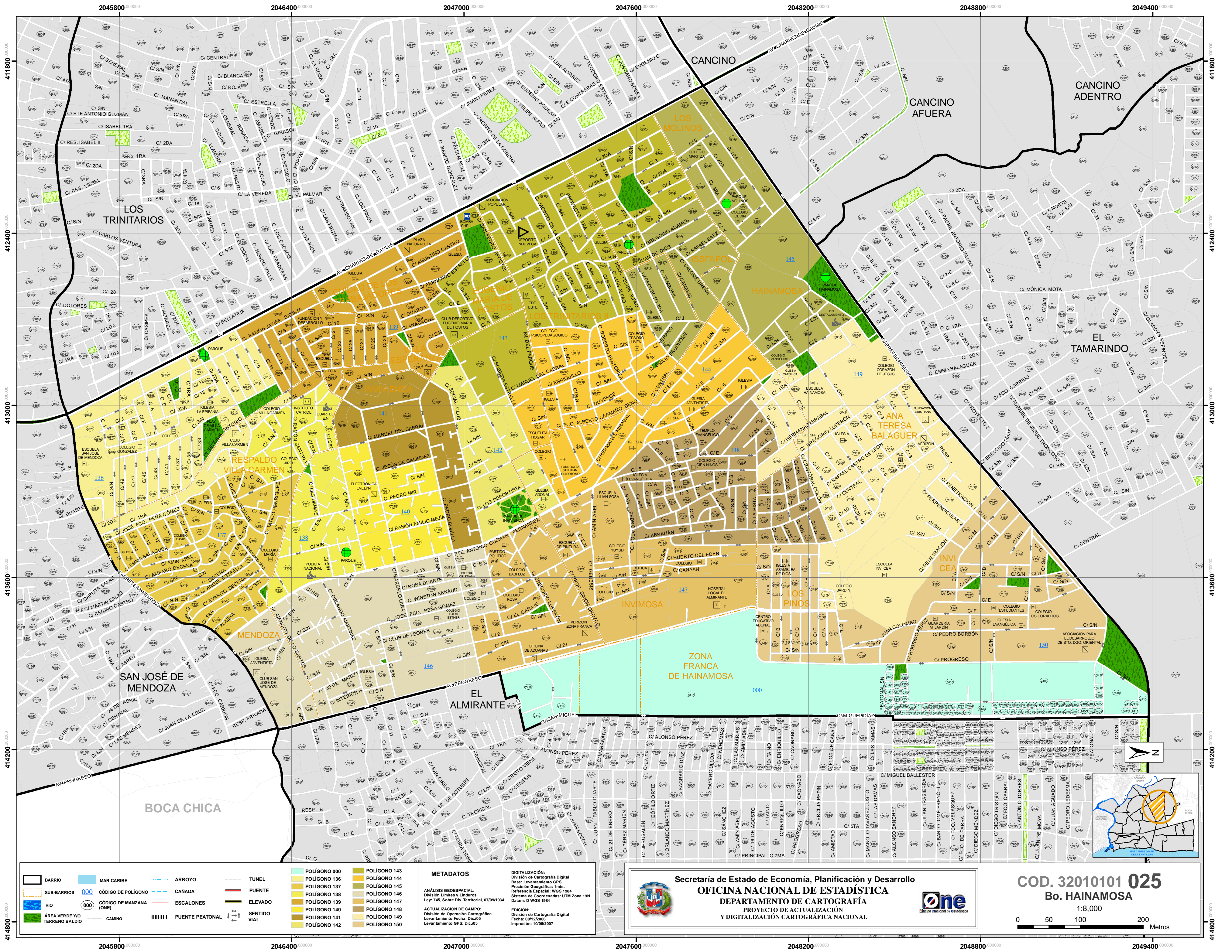


4.- Información de usos preferentes por unidad edificada

Table with 2 columns: TIPO DE UNIDAD and CANTIDAD. Lists detailed unit types like Apartamento, Vivienda Independiente, Vivienda de dos o más niveles, etc.

Table with 2 columns: TIPO DE UNIDAD and CANTIDAD. Lists detailed unit types like Colmado, Compañía no definida, Surtidora no definida, etc.

Table with 2 columns: TIPO DE UNIDAD and CANTIDAD. Lists detailed unit types like Tienda de venta y accesorios de celulares, Policlínica rural y urbana, Consultorio médico, etc.



	BARRIO		MAR CARIBE		ARROYO		TUNEL
	SUB-BARRIOS		CÓDIGO DE POLIGONO		CAÑADA		PUENTE
	RIO		CÓDIGO DE MANZANA (CINE)		ESCALONES		ELEVADO
	ÁREA VERDE V/O TERRENO BALDIO		CAMINO		PUENTE PEATONAL		SENTIDO VIAL

	POLIGONO 000		POLIGONO 143
	POLIGONO 136		POLIGONO 144
	POLIGONO 137		POLIGONO 145
	POLIGONO 138		POLIGONO 146
	POLIGONO 139		POLIGONO 147
	POLIGONO 138		POLIGONO 148
	POLIGONO 140		POLIGONO 149
	POLIGONO 141		POLIGONO 148
	POLIGONO 142		POLIGONO 150

METADATOS

ANÁLISIS GEOSPACIAL:
División Límites y Línderos
Precisión Geográfica: 1:ms.
Referencia Espacial: WGS 1984
Sistema de Coordenadas: UTM Zona 19N
Datum: D WGS 1984

ACTUALIZACIÓN DE CAMPO:
División de Operación Cartográfica
Levantamiento Fecha: Dic.05
Levantamiento GPS: Dic.05

DIGITALIZACIÓN:
División de Cartografía Digital
Base: Levantamiento GPS
Precisión Geográfica: 1:ms.
Referencia Espacial: WGS 1984
Sistema de Coordenadas: UTM Zona 19N
Datum: D WGS 1984

EDICIÓN:
División de Cartografía Digital
Fecha: 09/12/2006
Impresión: 10/09/2007


Secretaría de Estado de Economía, Planificación y Desarrollo
OFICINA NACIONAL DE ESTADÍSTICA
DEPARTAMENTO DE CARTOGRAFÍA
 PROYECTO DE ACTUALIZACIÓN
 Y DIGITALIZACIÓN CARTOGRÁFICA NACIONAL


one
 Oficina Nacional de Estadística

COD. 32010101 025
Bo. HAINAMOSA
 1:8,000
 0 50 100 200 Metros

026 EL ALMIRANTE

1.- Información general 2006

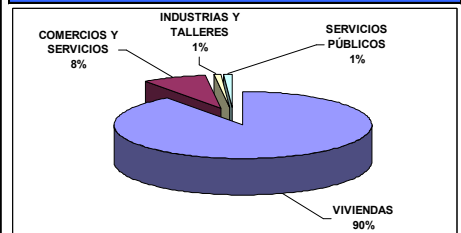
SUPERFICIE (Km ²)	
BARRIO	3.81
SUB-BARRIOS	
CIUDAD DEL ALMIRANTE	0.06
BATEY MONSERRAT	0.04
LA CORPORANA	0.34
ALMIRANTE II O LOS SOLARES	0.83
LAS TORONJAS	0.12
EL PROGRESO	0.15
VILLA ESFUERZO	0.46
EL MANGO	0.28
LA CAÑA	0.40
LAS ENFERMERAS	0.14
LOS RESTAURADORES	0.08
JOHN F. KENNEDY	0.14
RAMÓN MATÍAS MELLA	0.12
URB. BUENAVENTURA	0.23
RESIDENCIAL LOS CORALES	0.27
BRISAS DEL ESTE	0.15
TRAMA URBANA	
MANZANA	3.12
VIALIDAD	0.69

ACCESIBILIDAD	
LONGITUD VIAL (Km)	132.5
CANTIDAD DE TRAMOS VIALES	2759

CANTIDAD DE ESTRUCTURA	
MANZANAS	958
EDIFICACIONES (casas, edificios, plazas, etc.)	13216
UNIDADES (departamentos, locales, etc.)	17940

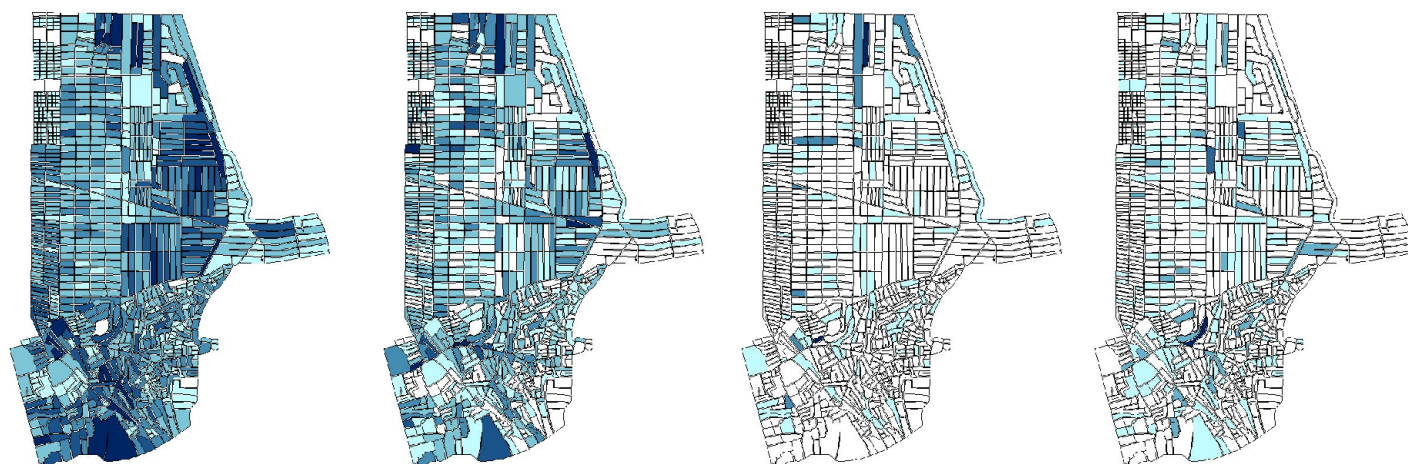
CANTIDAD DE UNIDADES POR TIPO DE USO DE SUELO	
VIVIENDAS	16059
COMERCIOS Y SERVICIOS	1428
INDUSTRIAS Y TALLERES	137
SERVICIOS PÚBLICOS	216

PORCENTAJE DE UNIDADES POR TIPO DE USO DE SUELO



SEGMENTACIÓN 2002		
Nº	ÁREAS	SEGMENTOS
1	10	69
2	10	74
3	10	92
4	9	65
5	9	67
6	9	85
7	13	95
8	12	72
9	10	86
10	6	96
11	10	78
12	11	57
13	7	41
14	10	85

2.- Concentración de uso de suelo por manzana 2006




Viviendas

Comercios y servicios

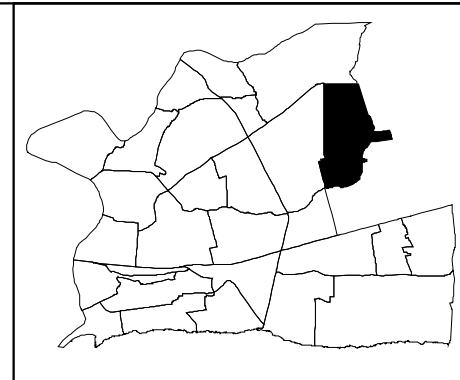
Industrias y talleres

Servicios públicos



3.- Información de usos preferentes por edificación

TIPO DE EDIFICACIÓN	CANTIDAD
TOTAL	13216
VIVIENDA INDEPENDIENTE	11336
VIVIENDA CON COMERCIO	900
COMERCIO	342
EDIFICIO DE APARTAMENTOS (HASTA 5 NIVELES)	215
EDIFICIO DE APARTAMENTOS CON COMERCIO	91
INSTITUCIÓN RELIGIOSA	86
VIVIENDA CON ACTIVIDAD NO DEFINIDA	54
CENTRO EDUCATIVO	52
TALLER	50
OTROS	24
COMERCIO CON ACTIVIDAD NO DEFINIDA	19
FÁBRICA	11
CENTRO DEPORTIVO	7
PARTIDO POLÍTICO	7
EDIFICIO DE APARTAMENTOS CON ACTIVIDAD NO DEFINIDA	6
CLUB	4
CENTRO DE SALUD	3
INSTITUCIÓN PÚBLICA	2
OTROS (MANZANA VACÍA)	2
INDUSTRIA	1
EDIFICIO DE APARTAMENTOS CON ACTIVIDAD NO COMERCIAL	1
VIVIENDA COLECTIVA	1
ONG	1
OFICINA	1

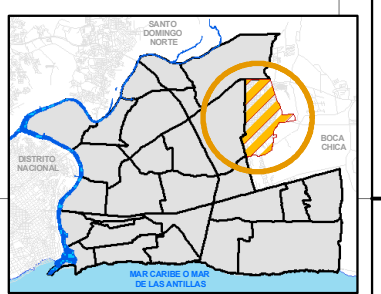
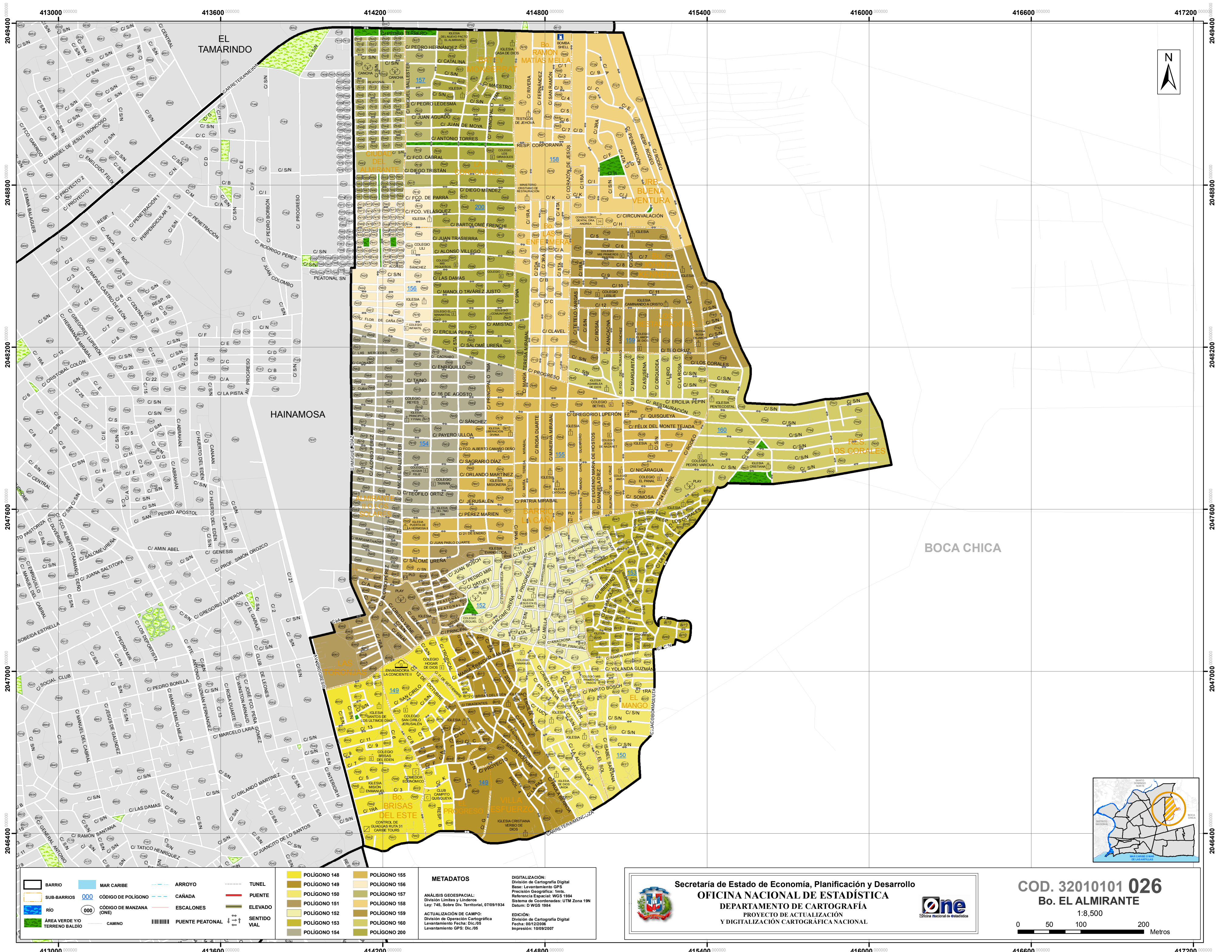


4.- Información de usos preferentes por unidad edificada

TIPO DE UNIDAD	CANTIDAD
TOTAL	17940
VIVIENDA INDEPENDIENTE EN UNA MISMA EDIFICACIÓN	10109
VIVIENDA DE DOS O MÁS NIVELES DE FAMILIAS DIFERENTES	2421
VIVIENDA EN CONSTRUCCIÓN	1859
APARTAMENTO	1235
COLMADO	429
VIVIENDA DE DOS O MÁS NIVELES DE UNA MISMA FAMILIA	250
CUARTERÍA	181
BANCA DE JUEGOS DE AZAR	136
SALÓN DE BELLEZA	135
LOCAL COMERCIAL DESOCUPADO	103
FANTASÍA, BOUTIQUE Y NOVEDADES	102
COLEGIO PRIVADO	81
PELUQUERÍA Y BARBERÍA	69
NEGOCIO SIN TIPIFICAR	64
IGLESIA EVANGÉLICA	55
CAFETERÍA	31
TALLER DE EBANISTERÍA Y TAPICERÍA	27
CARNICERÍA Y POLLERA	26
FARMACIA	24
FERRETERÍA	22
COMPRA VENTA	21
TALLER DE MECÁNICA EN GENERAL	21
TIENDA NO DEFINIDA	20
TALLER DE HERRERÍA Y SOLDADURA	19
IGLESIA NO DEFINIDA	18
DEPÓSITO O ALMACÉN	18
REPUESTOS NO DEFINIDO	17
ÁREA VERDE Y DE ESPARCIMIENTO	17
DISTRIBUIDORA NO DEFINIDA	16
TALLER DE ELECTRÓNICA	15
COMEDOR	13
GARAJE	13
PICA POLLO	11
PARTIDO DE LA LIBERACIÓN DOMINICANA (PLD)	11
TALLER NO DEFINIDO	11
IGLESIA CRISTIANA	11
CENTRO DE LLAMADAS	10
IGLESIA CATÓLICA	10
OFICINA NO DEFINIDA	10
COLMADON	10
SASTRERÍA Y MODISTA	10
PANADERÍA, REPOSTERÍA, PICADERAS Y OTROS	10
VENTORRILLO	10
LIBRERÍA Y PAPELERÍA	9
TALLER DE DESABOLLADURA Y PINTURA	9
TIENDA DE ROPAS	9
BILLAR	8
CLÍNICA DENTAL	8

TIPO DE UNIDAD	CANTIDAD
CENTRO FOTOGRAFICO	8
SURTIDORA NO DEFINIDA	8
CONSULTORIO MÉDICO	7
REPUESTOS DE VEHÍCULOS	7
FÁBRICA DE CERÁMICAS, MOSAICOS Y AZULEJOS	7
TIENDA DE VENTA Y ACCESORIOS DE CELULARES	6
PARTIDO REVOLUCIONARIO DOMINICANO (PRD)	6
TALLER DE REFRIGERACIÓN	5
REPARADORA DE CALZADOS	5
CENTRO DE INTERNET Y TRABAJO A COMPUTADORA	5
IGLESIA ADVENTISTA	5
ARREGLO DE GOMAS	4
OTROS	4
LABORATORIO CLÍNICO	4
FÁBRICA DE MUEBLES Y ACCESORIOS	4
PARQUEO	4
CENTRO DE UÑAS Y TATUAJES	4
FÁBRICA DE PUERTAS Y VENTANAS	4
FUNDACIÓN Y ONG	4
ANTENA	4
CLUB	4
PLAY	4
OFICINA PÚBLICA	4
FÁBRICA DE COLCHONES	3
SUPERMERCADOS	3
BANCA DE JUEGOS DEPORTIVOS	3
CANCHA Y PABELLONES	3
TIENDA MIXTA	3
COMPAÑÍA NO DEFINIDA	3
ACTIVACIÓN Y VENTAS DE CELULARES	3
CENTRO DECORATIVO	3
MADERERA	3
TIENDA DE MUEBLES	3
FÁBRICA NO DEFINIDA	3
TIENDA DE ROPAS USADAS	2
PESCADERÍA	2
CENTRO DE DIVERSIÓN	2
GINNASIO	2
INDUSTRIA NO DEFINIDA	2
TIENDA DE ELECTRODOMÉSTICOS	2
REPUESTOS DE EQUIPOS ELÉCTRICOS	2
LAVADERO DE AUTOS	2
GUARDERÍA	2
ENVASADORA DE GAS	2
ENVASADORA DE AGUA	2
IGLESIA DE LOS TESTIGOS DE JEHOVÁ	2
COMIDA RÁPIDA	2
OTROS (MANZANA VACÍA)	2
COMPAÑÍA DE TRANSPORTE	2

TIPO DE UNIDAD	CANTIDAD
HELADERÍA	2
LAVANDERÍA	1
ÓPTICA	1
TIENDA DE VENTA Y ACCESORIOS DE COMPUTADORAS	1
TIENDA DE CALZADOS	1
TIENDA DE JUGUETES	1
LIQUOR STORE	1
FUNERARIA	1
AGENCIA NO DEFINIDA	1
PARADOR	1
ASOCIACIÓN DE AHORROS Y PRÉSTAMOS	1
CABAÑA	1
IMPRESA Y EDITORA	1
FÁBRICA DE VIDRIOS Y ESPEJOS	1
POLICÍA NACIONAL	1
BOMBA DE GASOLINA	1
TIENDA DE ALQUILER DE SILLAS Y MESAS	1
GALLERA	1
TALLER DE REBOBINADO	1
TERRAZA DE BAILE, BAR Y CAFÉ BAR	1
SINDICATO Y COOPERATIVA	1
POLICLÍNICA RURAL Y URBANA	1
TALLER DE ELECTRICIDAD	1
IGLESIA DE LOS MORMONES	1
COMEDOR ECONÓMICO	1
HOTEL	1
IMPORTADORA	1
ASOCIACIÓN NO DEFINIDA	1
BOTÁNICA	1
JOYERÍA Y RELOJERÍA	1
ESCUELA DE PINTURA	1
FRITURA	1
FÁBRICA DE PUERTAS	1
CENTRO AUTOMOTRÍZ	1
VETERINARIA	1



METADATOS

ANÁLISIS GEOESPACIAL:
 División Límites y Línderos
 Ley 745, Sobre Div. Territorial, 07/09/1934
 Datum: D WGS 1984

ACTUALIZACIÓN DE CAMPO:
 División de Operación Cartográfica
 Levantamiento Fecha: Dic.05
 Levantamiento GPS: Dic.05

DIGITALIZACIÓN:
 División de Cartografía Digital
 Base: Levantamiento GPS
 Precisión Geográfica: Total
 Referencia Espacial: UTM Zona 19N
 Datum: D WGS 1984

EDICIÓN:
 División de Cartografía Digital
 Fecha: 01/12/2006
 Impresión: 10/09/2007

Secretaría de Estado de Economía, Planificación y Desarrollo
OFICINA NACIONAL DE ESTADÍSTICA
DEPARTAMENTO DE CARTOGRAFÍA
 PROYECTO DE ACTUALIZACIÓN
 Y DIGITALIZACIÓN CARTOGRÁFICA NACIONAL

ONE
 Oficina Nacional de Estadística

COD. 32010101 026
Bo. EL ALMIRANTE
 1:8,500

 0 50 100 200 Metros

027 LOS FRAILES

1.- Información general 2006

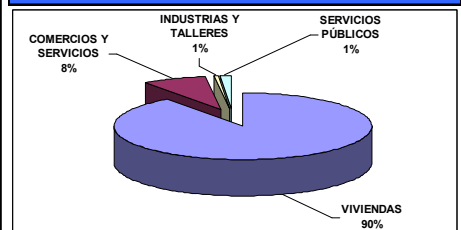
SUPERFICIE (Km ²)	
BARRIO	7.65
SUB-BARRIOS	
LOS FRAILES	0.49
URB. MARBELLA III	0.09
BARRIO NUEVO	0.48
LOS FRAILES II	0.31
KILÓMETRO 11	0.27
SAN BARTOLO	0.46
RESIDENCIAL LAS AMÉRICAS	0.37
KILÓMETRO 12	0.37
RESPALDO CARIBE O SAN BARTOLO	0.45
FRANCISCO DEL ROSARIO SÁNCHEZ	0.36
LOS MOLINOS	0.32
URB. ARGENTINA	0.09
MARBELLA II	0.79
NOTIFICACIÓN DEL ESTE	0.44
LAS FLORES	1.46
RESIDENCIAL INVI-DOREX	0.90
TRAMA URBANA	
MANZANA	6.57
VIALIDAD	1.08

ACCESIBILIDAD	
LONGITUD VIAL (Km)	190.6
CANTIDAD DE TRAMOS VIALES	3051

CANTIDAD DE ESTRUCTURA	
MANZANAS	822
EDIFICACIONES (casas, edificios, plazas, etc.)	14158
UNIDADES (departamentos, locales, etc.)	18701

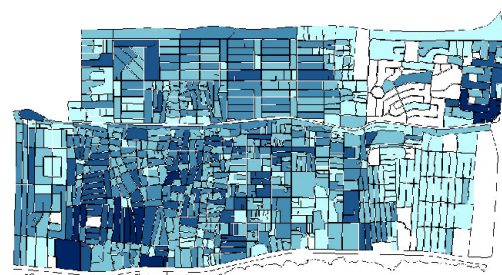
CANTIDAD DE UNIDADES POR TIPO DE USO DE SUELO	
VIVIENDAS	16665
COMERCIOS Y SERVICIOS	1494
INDUSTRIAS Y TALLERES	141
SERVICIOS PÚBLICOS	237

PORCENTAJE DE UNIDADES POR TIPO DE USO DE SUELO

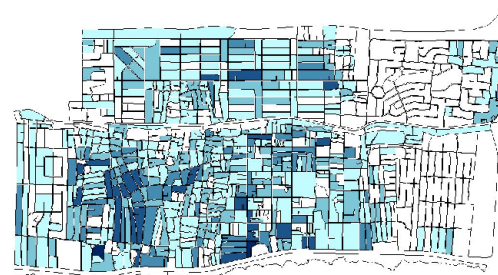


SEGMENTACIÓN 2002		
Nº	CANTIDAD	
POLÍGONO	ÁREAS	SEGMENTOS
1	11	68
2	12	67
3	8	43
4	9	46
5	9	42
6	10	56
7	9	77
8	10	63
9	13	77
10	8	42
11	8	93
12	8	75
13	13	89
14	9	62
15	10	62


2.- Concentración de uso de suelo por manzana 2006



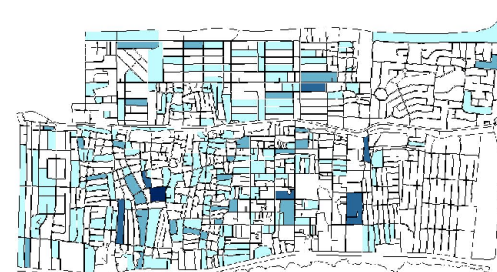
Viviendas



Comercios y servicios



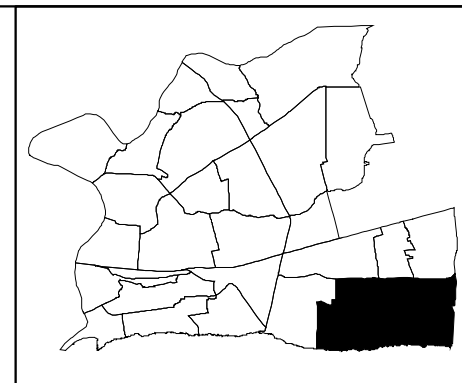
Industrias y talleres



Servicios públicos

3.- Información de usos preferentes por edificación

TIPO DE EDIFICACIÓN	CANTIDAD
TOTAL	14158
VIVIENDA INDEPENDIENTE	12082
VIVIENDA CON COMERCIO	864
COMERCIO	526
EDIFICIO DE APARTAMENTOS (HASTA 5 NIVELES)	238
INSTITUCIÓN RELIGIOSA	102
CENTRO EDUCATIVO	66
TALLER	52
EDIFICIO DE APARTAMENTOS CON COMERCIO	50
OTROS (MANZANA VACÍA)	45
VIVIENDA CON ACTIVIDAD NO DEFINIDA	28
COMERCIO CON ACTIVIDAD NO DEFINIDA	26
PARTIDO POLÍTICO	19
FÁBRICA	15
OTROS	11
CENTRO DE SALUD	6
OFICINA	6
ASOCIACIÓN Y SINDICATO	5
INSTITUCIÓN PÚBLICA	4
EDIFICIO DE APARTAMENTOS CON ACTIVIDAD NO DEFINIDA	4
CENTRO DEPORTIVO	4
INDUSTRIA	3
EDIFICIO DE APARTAMENTOS CON ACTIVIDAD NO COMERCIAL	1
PLAZA COMERCIAL	1

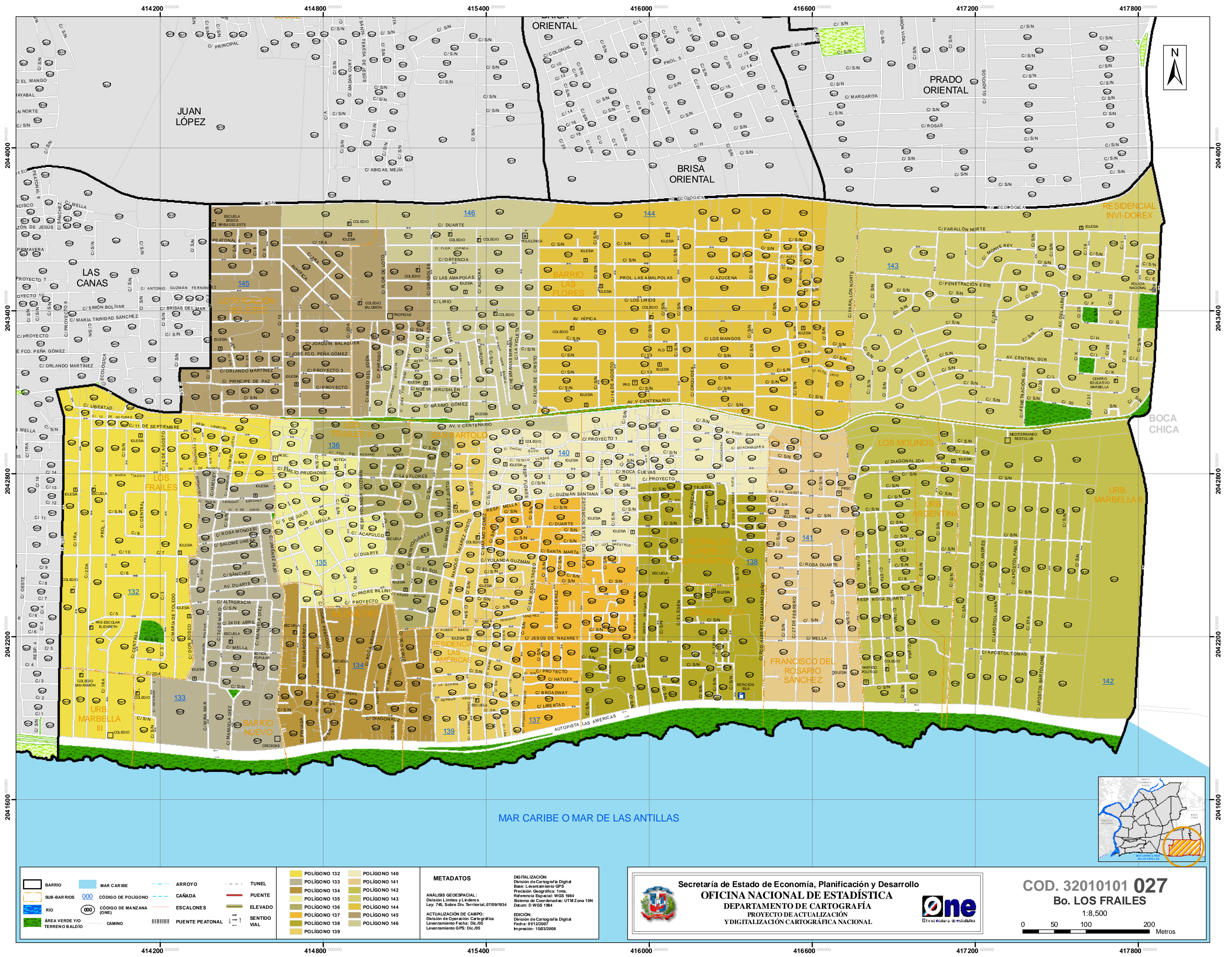


4.- Información de usos preferentes por unidad edificada

TIPO DE UNIDAD	CANTIDAD
TOTAL	18701
VIVIENDA INDEPENDIENTE EN UNA MISMA EDIFICACIÓN	10546
VIVIENDA DE DOS O MÁS NIVELES DE FAMILIAS DIFERENTES	2838
VIVIENDA EN CONSTRUCCIÓN	1668
APARTAMENTO	1266
COLMADO	442
VIVIENDA DE DOS O MÁS NIVELES DE UNA MISMA FAMILIA	225
BANCA DE JUEGOS DE AZAR	154
SALÓN DE BELLEZA	128
CUARTERÍA	117
LOCAL COMERCIAL DESOCUPADO	110
FANTASÍA, BOUTIQUE Y NOVEDADES	106
NEGOCIO SIN TIPIFICAR	94
COLEGIO PRIVADO	69
PELUQUERÍA Y BARBERÍA	62
IGLESIA EVANGÉLICA	58
OTROS (MANZANA VACÍA)	45
CAFETERÍA	41
TALLER DE EBANISTERÍA Y TAPICERÍA	34
FARMACIA	27
TALLER DE MECÁNICA EN GENERAL	24
TIENDA DE ROPAS	24
TIENDA NO DEFINIDA	20
CABAÑA	20
REPUESTOS NO DEFINIDO	17
TALLER DE HERRERÍA Y SOLDADURA	17
IGLESIA CRISTIANA	17
IGLESIA NO DEFINIDA	17
CARNICERÍA Y POLLERA	17
OFICINA NO DEFINIDA	16
FERRERÍA	16
BILLAR	14
CENTRO DE INTERNET Y TRABAJO A COMPUTADORA	13
COMPRA VENTA	13
DEPÓSITO O ALMACÉN	13
CENTRO DE LLAMADAS	12
IGLESIA CATÓLICA	11
GARAJE	11
PARTIDO DE LA LIBERACIÓN DOMINICANA (PLD)	11
TALLER DE ELECTRÓNICA	10
COMEDOR	10
TALLER DE REFRIGERACIÓN	10
PARTIDO REVOLUCIONARIO DOMINICANO (PRD)	9
TALLER NO DEFINIDO	9
ESCUELA PÚBLICA	9
PANADERÍA, REPOSTERÍA, PICADERAS Y OTROS	9
OTROS	9
TALLER DE DESABOLLADURA Y PINTURA	8
REPARADORA DE CALZADOS	8
PICA POLLO	8
ÁREA VERDE Y DE ESPARCIMIENTO	7
CLÍNICA PRIVADA	7

TIPO DE UNIDAD	CANTIDAD
CENTRO FOTOGRÁFICO	7
FÁBRICA NO DEFINIDA	7
COLMADON	7
IGLESIA ADVENTISTA	6
CENTRO DE UÑAS Y TATUAJES	6
FÁBRICA DE CERÁMICAS, MOSAICOS Y AZULEJOS	6
REPUESTOS DE VEHÍCULOS	6
VENTORRILLO	6
ASOCIACIÓN NO DEFINIDA	5
LIBRERÍA Y PAPELERÍA	5
TIENDA DE MUEBLES	5
FRITURA	5
ACTIVACIÓN Y VENTAS DE CELULARES	5
AGENCIA DE SEGURO	4
CONSULTORIO MÉDICO	4
BIENES RAICES E INMOBILIARIA	4
ENVASADORA DE GAS	4
GALLERA	4
HELADERÍA	4
TIENDA DE CALZADOS	4
PESCADERÍA	4
ESCUELA VOCACIONAL	4
ANTENA	3
PARTIDO POLÍTICO (OTROS)	3
FÁBRICA DE MUEBLES Y ACCESORIOS	3
COMPañía NO DEFINIDA	3
LAVADERO DE AUTOS	3
BINGO	3
IMPORTADORA	3
CLÍNICA DENTAL	3
MERCADO	3
DISTRIBUIDORA NO DEFINIDA	3
DISTRIBUIDORA DE GOMAS	3
SASTRERÍA Y MODISTA	3
LAVANDERÍA	3
CLUB	3
IGLESIA DE LOS TESTIGOS DE JEHOVÁ	3
FINANCIERA	3
ARREGLO DE GOMAS	3
FÁBRICA DE PUERTAS Y VENTANAS	3
POLICÍA NACIONAL	3
CANCHA Y PABELLONES	3
PARQUEO	2
RESTAURANTE	2
SURTIDORA NO DEFINIDA	2
FUNERARIA	2
OFICINA PÚBLICA	2
TIENDA DE ANIMALES	2
CENTRO DE COPIAS	2
ARTESANÍA	2
SUPERMERCADO	2
GIMNASIO	2

TIPO DE UNIDAD	CANTIDAD
TALLER DE ELECTRICIDAD	2
TIENDA DE ELECTRODOMÉSTICOS	2
TIENDA DE VENTA Y ACCESORIOS DE CELULARES	2
BANCA DE JUEGOS DEPORTIVOS	2
PARTIDO REFORMISTA SOCIAL CRISTIANO (PRSC)	2
BOTÁNICA	2
FÁBRICA DE COLCHONES	2
CENTRO AUTOMOTRIZ	2
PARTIDO REVOLUCIONARIO SOCIAL DEMÓCRATA (PRSD)	2
TERRAZA DE BAILE, BAR Y CAFÉ BAR	2
INDUSTRIA NO DEFINIDA	2
LABORATORIO CLÍNICO	2
VETERINARIA	2
GALERÍA DE ARTE	1
FÁBRICA DE PRODUCTOS PLÁSTICOS Y/O PAPEL	1
COMPañía DE TRANSPORTE	1
TIENDA DE ROPAS USADAS	1
TIENDA DE ACCESORIOS DE BELLEZA	1
INDUSTRIA DE REFRESCOS Y JUGOS	1
ASILOS DE ANCIANOS	1
PIZZERÍA	1
COMPañía DE TELÉFONO	1
TIENDA DE VENTA Y ALQUILER DE VIDEOS JUEGOS	1
HOSPITAL PÚBLICO	1
FLORISTERÍA	1
AGENCIA DE ENVÍOS	1
OFICIALÍA CIVIL	1
AGENCIA DE VIAJES	1
AYUNTAMIENTO	1
REPOSTERÍA	1
IGLESIA DE LOS MORMONES	1
DISTRIBUCIÓN Y VENTA DE PACAS	1
JUNTA DE VECINOS	1
SINDICATO Y COOPERATIVA	1
INDUSTRIA DE METALES	1
TALLER INDUSTRIAL	1
AGENCIA DE MOTORES	1
CASA DE CAMBIO	1
CENTRO DECORATIVO	1
AUTO ADORNOS	1
BOMBA DE GASOLINA	1
DISCOTECA	1
LABORATORIO QUÍMICO	1
ENVASADORA DE AGUA	1
VENTA DE FRUTAS	1
INSTITUTO COMERCIAL	1
INSTITUTO NO DEFINIDO	1
PARQUE	1
PLAY	1
AGENCIA DE AUTOS (DEALER)	1



METADATOS

ANÁLISIS GEOESPACIAL:
División de Límites y Límites
Ley 746, Sobre Div. Territorial, 07/09/1934

ACTUALIZACIÓN DE CAMPO:
División de Operación Cartográfica
Levantamiento Fecha: Dic./05
Levantamiento GPS: Dic./05

DIGITALIZACIÓN:
División de Cartografía Digital
Base: Levantamiento GPS
Precisión Geográfica: 1ms.
Referencia Espacial: WGS 1984
Sistema de Coordenadas: UTM Zona 19N
Datum: D WGS 1984

EDICIÓN:
División de Cartografía Digital
Fecha: 01/12/2007
Impresión: 15/03/2008

Secretaría de Estado de Economía, Planificación y Desarrollo

OFICINA NACIONAL DE ESTADÍSTICA

DEPARTAMENTO DE CARTOGRAFÍA

PROYECTO DE ACTUALIZACIÓN Y DIGITALIZACIÓN CARTOGRÁFICA NACIONAL

COD. 32010101 027

Bo. LOS FRAILES

1:8,500

0 50 100 200 Metros

028 LAS CANAS

1.- Información general 2006

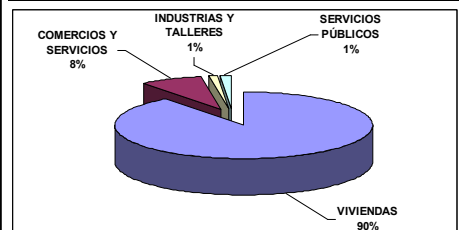
SUPERFICIE (Km ²)	
BARRIO	3.04
SUB-BARRIOS	
KILÓMETRO 10	0.24
CORALES DEL SUR	0.52
TROPICAL DEL ESTE	0.45
LOS FRAILES 1	0.16
URBANIZACIÓN ARISMAR	0.30
BRISAS DEL ESTE	0.76
VILLA ELOISA	0.61
TRAMA URBANA	
MANZANA	2.57
VIALIDAD	0.47

ACCESIBILIDAD	
LONGITUD VIAL (Km)	72.0
CANTIDAD DE TRAMOS VIALES	1120

CANTIDAD DE ESTRUCTURA	
MANZANAS	341
EDIFICACIONES (casas, edificios, plazas, etc.)	5172
UNIDADES (departamentos, locales, etc.)	6995

CANTIDAD DE UNIDADES POR TIPO DE USO DE SUELO	
VIVIENDAS	6218
COMERCIOS Y SERVICIOS	550
INDUSTRIAS Y TALLERES	77
SERVICIOS PÚBLICOS	90

PORCENTAJE DE UNIDADES POR TIPO DE USO DE SUELO



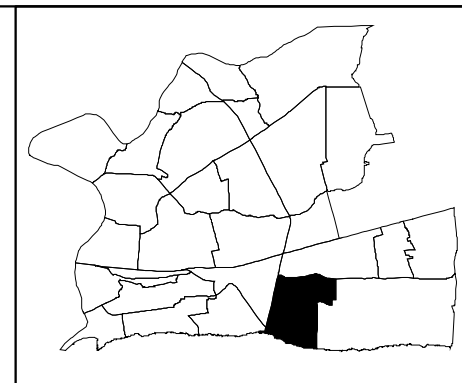
SEGMENTACIÓN 2002		
Nº	CANTIDAD	
POLÍGONO	ÁREAS	SEGMENTOS
1	9	61
2	9	57
3	8	70
4	8	50
5	8	54
6	7	47
7	6	43

2.- Concentración de uso de suelo por manzana 2006



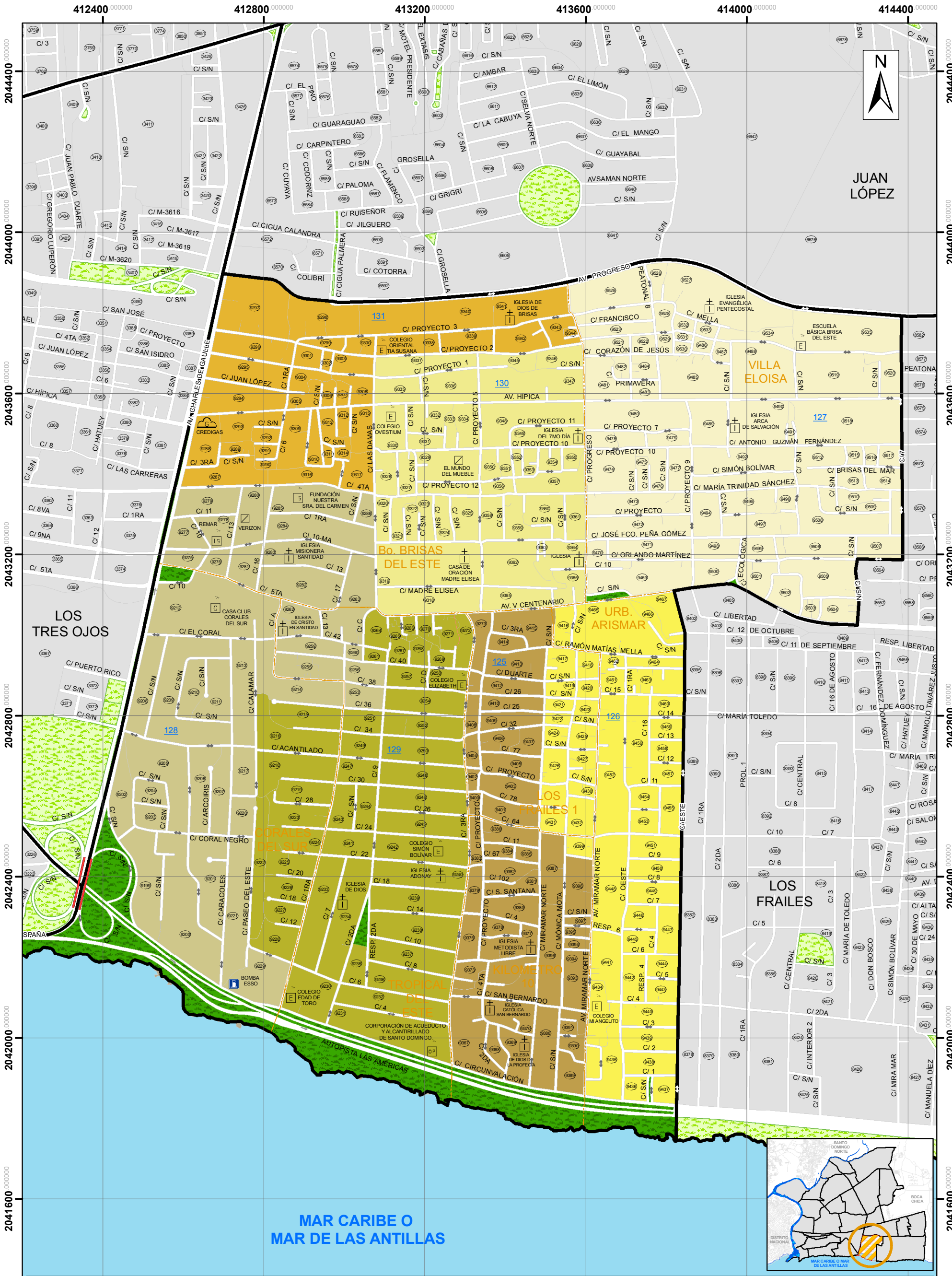
3.- Información de usos preferentes por edificación

TIPO DE EDIFICACIÓN	CANTIDAD
TOTAL	5172
VIVIENDA INDEPENDIENTE	4375
VIVIENDA CON COMERCIO	291
COMERCIO	218
EDIFICIO DE APARTAMENTOS (HASTA 5 NIVELES)	98
TALLER	49
INSTITUCIÓN RELIGIOSA	32
CENTRO EDUCATIVO	24
VIVIENDA CON ACTIVIDAD NO DEFINIDA	19
EDIFICIO DE APARTAMENTOS CON COMERCIO	17
FÁBRICA	7
OTROS	7
OTROS (MANZANA VACÍA)	6
COMERCIO CON ACTIVIDAD NO DEFINIDA	6
PARTIDO POLÍTICO	5
CENTRO DEPORTIVO	3
ONG	3
OFICINA	2
INDUSTRIA	2
CENTRO DE SALUD	2
VIVIENDA COLECTIVA	2
CLUB	1
INSTITUCIÓN PÚBLICA	1
ASOCIACIÓN Y SINDICATO	1
EDIFICIO DE APARTAMENTOS CON ACTIVIDAD NO COMERCIAL	1



4.- Información de usos preferentes por unidad edificada

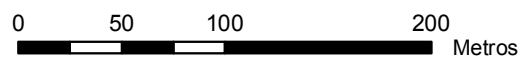
TIPO DE UNIDAD	CANTIDAD	TIPO DE UNIDAD	CANTIDAD
TOTAL	6995	TIENDA DE MUEBLES	2
VIVIENDA INDEPENDIENTE EN UNA MISMA EDIFICACIÓN	3192	GALLERA	2
VIVIENDA DE DOS O MÁS NIVELES DE FAMILIAS DIFERENTES	951	CENTRO DE INTERNET Y TRABAJO A COMPUTADORA	2
VIVIENDA EN CONSTRUCCIÓN	824	BIENES RAICES E INMOBILIARIA	2
APARTAMENTO	650	AGENCIA DE SEGUROS	2
VIVIENDA DE DOS O MÁS NIVELES DE UNA MISMA FAMILIA	578	LAVANDERÍA	2
COLMADO	136	ANTENA	2
LOCAL COMERCIAL DESOCUPADO	71	ENVASADORA DE GAS	2
BANCA DE JUEGOS DE AZAR	66	PICA POLLO	2
NEGOCIO SIN TIPIFICAR	41	DISTRIBUIDORA NO DEFINIDA	2
SALÓN DE BELLEZA	39	CENTRO DE UÑAS Y TATUAJES	2
IGLESIA EVANGÉLICA	30	REPUESTOS DE VEHÍCULOS	2
FANTASÍA, BOUTIQUE Y NOVEDADES	28	IGLESIA ADVENTISTA	2
COLEGIO PRIVADO	22	REPARADORA DE CALZADOS	2
PELUQUERÍA Y BARBERÍA	22	IGLESIA CRISTIANA	2
CUARTERÍA	22	ESCUELA VOCACIONAL	2
TALLER DE EBANISTERÍA Y TAPICERÍA	17	PARTIDO REVOLUCIONARIO DOMINICANO (PRD)	2
TALLER DE MECÁNICA EN GENERAL	17	VIVERO Y JARDINERÍA	1
TALLER NO DEFINIDO	16	BOMBA DE GASOLINA	1
CAFETERÍA	15	FÁBRICA DE MUEBLES Y ACCESORIOS	1
FERRETERÍA	11	FÁBRICA DE PRENDAS DE VESTIR	1
FARMACIA	10	PARTIDO POLÍTICO (OTROS)	1
GARAJE	9	MOLINO DE VIENTO	1
TALLER DE HERRERÍA Y SOLDADURA	9	AGENCIA DE AUTOS (DEALER)	1
COMPRA VENTA	8	IMPORTADORA	1
OFICINA NO DEFINIDA	8	VENTA DE FRUTAS	1
DEPÓSITO O ALMACÉN	8	TALLER DE REBOBINADO	1
CARNICERÍA Y POLLERA	7	TIENDA DE VENTA Y ACCESORIOS DE CELULARES	1
TIENDA NO DEFINIDA	7	ENVASADORA DE AGUA	1
OTROS (MANZANA VACÍA)	6	SURTIDORA NO DEFINIDA	1
COMEDOR	6	COMPAÑÍA NO DEFINIDA	1
ESCUELA PÚBLICA	6	TALLER DE REFRIGERACIÓN	1
VENTORRILLO	6	SINDICATO Y COOPERATIVA	1
TIENDA DE ROPAS	6	VETERINARIA	1
SASTRERÍA Y MODISTA	5	HOTEL	1
COLMADON	5	CONSULTORIO MÉDICO	1
PANADERÍA, REPOSTERÍA, PICADERAS Y OTROS	5	LABORATORIO CLÍNICO	1
REPUESTOS NO DEFINIDO	4	BANCA DE JUEGOS DEPORTIVOS	1
BILLAR	4	FRITURA	1
ÁREA VERDE Y DE ESPARCIMIENTO	4	FÁBRICA DE PUERTAS Y VENTANAS	1
CENTRO DE LLAMADAS	4	INSTITUTO COMERCIAL	1
FUNDACIÓN Y ONG	4	PESCADERÍA	1
PARTIDO DE LA LIBERACIÓN DOMINICANA (PLD)	4	TIENDA DE ANIMALES	1
CLÍNICA DENTAL	4	DISTRIBUIDORA DE GOMAS	1
IGLESIA CATÓLICA	4	AGENCIA DE VIAJES	1
ARREGLO DE GOMAS	3	IGLESIA DE LOS MORMONES	1
FÁBRICA NO DEFINIDA	3	REPUESTOS DE EQUIPOS ELÉCTRICOS	1
CANCHA Y PABELLONES	3	CENTRO FOTOGRAFICO	1
INDUSTRIA NO DEFINIDA	3	CENTRO DE COPIAS	1
FÁBRICA DE CERÁMICAS, MOSAICOS Y AZULEJOS	3	HELADERÍA	1
LIBRERÍA Y PAPELERÍA	3	ACTIVACIÓN Y VENTAS DE CELULARES	1
TALLER DE DESABOLLADURA Y PINTURA	3	PARQUEO	1
CONSTRUCTORA	3	GALERÍA DE ARTE	1
IGLESIA NO DEFINIDA	3	TIENDA DE CALZADOS	1
OTROS	3	TALLER DE ELECTRÓNICA	1
OFICINA PÚBLICA	2		



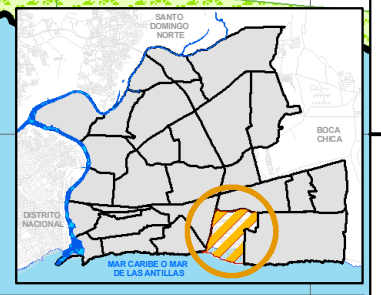
JUAN LÓPEZ

Secretaría de Estado de Economía, Planificación y Desarrollo
OFICINA NACIONAL DE ESTADÍSTICA
 DEPARTAMENTO DE CARTOGRAFÍA
 PROYECTO DE ACTUALIZACIÓN Y DIGITALIZACIÓN CARTOGRAFICA NACIONAL

COD. 32010101 028
Bo. LAS CANAS
 1:9,000



METADATOS	DIGITALIZACIÓN:
ANÁLISIS GEOESPACIAL: División Límites y Linderos Ley: 745, Sobre Div. Territorial, 07/09/1934	División de Cartografía Digital Base: Levantamiento GPS Precisión Geográfica: 1mts. Referencia Espacial: WGS 1984 Sistema de Coordenadas: UTM Zona 19N Datum: D WGS 1984
ACTUALIZACIÓN DE CAMPO: División de Operación Cartográfica Levantamiento Fecha: Dic./05 Levantamiento GPS: Dic./05	EDICIÓN: División de Cartografía Digital Fecha: 00/12/2006 Impresión: 10/09/2007



NOTA: Toda la información contenida en este documento es de carácter preliminar, está sujeta a cambio.

ANEXO 1

CLASIFICACIÓN GENERAL DEL USO DE LAS EDIFICACIONES Y UNIDADES EDIFICADAS

TIPO	CONCEPTO
Viviendas	Estructuras y unidades individuales y colectivas destinadas a ser habitadas por personas.
Comercio y servicios	Estructuras y unidades destinadas al intercambio mercantil con fines lucrativos
Industrias y talleres	Estructuras y unidades destinadas a la fabricación y transformación de materias primas
Servicios públicos	Estructuras y unidades destinadas a intercambios de servicios con fines no lucrativos

ANEXO 2

CÓDIGOS Y CONCEPTOS DE LAS EDIFICACIONES

CÓDIGO	EDIFICACIÓN	CONCEPTO
01	Vivienda independiente	Estructura destinada a ser habitada por personas
02	Vivienda colectiva	Estructura habitada por grupos de personas
03	Vivienda con comercio	Estructura utilizada para comercio y habitada por personas
04	Vivienda con actividad no comercial	Estructura habitada por personas y otra actividad no comercial
05	Edificio de apartamentos (Hasta 5 niveles)	Estructura de varios niveles y laterales, destinada a ser habitada por personas
06	Edificio de apartamentos con actividad no comerciales	Estructura de varios niveles y laterales, destinada a ser habitada por personas y otra actividad no comercial
07	Edificio de apartamentos con comercio	Estructura de varios niveles y laterales, destinada a ser habitada por personas y con actividad comercial
08	Torre (Más de 5 niveles)	Estructura de 6 ó más niveles y laterales, destinada a ser habitada por personas
09	Comercio	Estructura destinada para la actividad económica consistente en la compra y venta de bienes, bien sea para su uso, para su venta o para su transformación.
10	Plaza comercial	Estructura amplia con varios laterales y/o niveles, destinada a la actividad comercial
11	Aeropuerto	Lugar destinado al aterrizaje y despegue de aviones
12	Asociación y sindicato	Estructura donde se reúnen personas con un mismo fin
13	Biblioteca	Estructura donde se guardan libros ordenados para consultas
14	Centro de salud	Estructura destinada a servicios médicos
15	Centro deportivo	Estructura destinada a actividades de recreación y fortalecimiento del cuerpo humano
16	Centro educativo	Estructura destinada a la enseñanza intelectual del ser humano
17	Club	Estructura que alberga un centro de reunión para distintas actividades recreativas
18	Centro de comunicación	Estructura destinada a trabajos con algún medio de comunicación
19	Cooperativa	Estructura que agrupa asociaciones sociales
20	Fábrica	Estructura edificada formada por uno o varios cuerpos, donde se realiza la transformación de materias primas en productos semielaborados o en productos finales
21	Granja, establo	Estructura destinada para criar y/o encerrar animales
22	Industria	Estructura con instalaciones donde se producen bienes materiales por transformación de materias primas
23	Institución de socorro	Estructura destinada a organismos de ayuda y socorro social.
24	Institución financiera	Estructura destinada a actividades comerciales monetarias
25	Institución pública	Estructura destinada a organismos de la administración estatal
26	Institución religiosa	Estructura destinada a organismos que profesan o tienen relación con alguna religión
27	Mercado	Lugar o estructura pública destinada a comprar, vender o permutar géneros y mercancías
28	Mina	Excavación de donde se extraen sustancias minerales útiles
29	Oficina	Estructura donde se realizan trabajos administrativos
30	Ong	Estructura destinada a organizaciones no gubernamentales sin con fines de lucro
31	Partido político	Organización política que se adscribe a una ideología determinada y/o representa algún grupo en particular
32	Taller	Lugar donde se realizan trabajos manuales
33	Villa olímpica	Conjunto de estructuras destinadas a la actividad deportiva

CÓDIGOS Y CONCEPTOS DE LAS EDIFICACIONES

CÓDIGO	EDIFICACIÓN	CONCEPTO
34	Zona franca	Estructura destinada a la instalación de varias industrias y oficinas
35	Comercio con otra actividad no comercial	Estructura destinada para actividad comercial no comercial
36	Edificación de actividades no comerciales	Estructura para diferentes actividades no comerciales
37	Sindicato	Estructura que agrupa personas unidas para la defensa de intereses comunes
38	Establo	Lugar cubierto donde se encierra el ganado
39	Asociación	Estructura donde se reúnen personas con objetivo común
40	Otros	Estructuras sin clasificar
41	Granja	Estructura destinada a la crianza de animales

ANEXO 3

CÓDIGOS Y CONCEPTOS DE LAS UNIDADES DE EDIFICACIÓN

CÓDIGO	TIPIFICACIÓN DE UNIDAD	CONCEPTO
001	Vivienda independiente en una misma edificación	Edificación única destinada al hábitat humano
002	Vivienda de dos o más niveles de familias diferentes	Unidad de una edificación de dos o más niveles que aloja diferentes familias
003	Vivienda de dos o más niveles se una misma familia	Unidad de una edificación de dos o más niveles que aloja una sola familia
004	Apartamento	Unidad de una edificación de varios pisos con varios laterales destinados al hábitat humano
005	Barracón	Unidad de una edificación en construcciones provisionales y de riesgos para alojar personas
006	Cuartería	Unidad de una edificación con más de 4 laterales y un nivel destinada al hábitat humano
007	Cueva	Cavidad natural del terreno, apta para servir de cobijo a animales y seres humanos
008	Edificación en construcción	Edificación en proceso de construcción
009	Academia de música	Centro de enseñanza de música
010	Activación y ventas de celulares	Establecimiento dedicado a la venta y activación de celulares
011	Acuario	Establecimiento en donde se exhiben animales acuáticos
012	Aeropuerto doméstico y helipuerto	Espacio destinado al despegue y aterrizaje de helicópteros y avionetas en vuelos nacionales
013	Aeropuerto internacional	Espacio destinado al despegue y aterrizaje de aviones en vuelos internacionales
014	Agencia de autos (Dealer)	Establecimiento destinado a la compra y venta de vehículos
015	Agencia de envíos	Establecimiento destinado a realizar envíos de valores
016	Agencia de publicidad	Establecimiento destinado a realizar trabajos de publicidad
017	Agencia de seguro	Establecimiento destinado a la venta de pólizas de seguros
018	Agencia de viajes	Establecimiento destinado a la venta de boletos aéreos y marítimos
019	Agencia no definida	Establecimiento destinado a otros fines no identificados
020	Asociación de agrimensores	Establecimiento destinado a agrupar profesionales y técnicos de la agrimensura
021	Antena	Lugar destinado a la infraestructura de antena para emitir y recibir ondas electromagnéticas (radio, tv, telefonía móvil, etc.)
022	Área verde y de esparcimiento	Lugar de recreación al aire libre
023	Arreglo de gomas	Establecimiento destinado a la reparación de gomas de vehículos
024	Artesanía	Establecimiento destinado a la venta de objetos útiles o decorativos realizados manualmente
025	Asilos de ancianos	Centro que acoge a los envejecientes para su cuidado
026	Asociación de ahorros y préstamos	Establecimiento financiero destinado a ahorros y préstamos
027	Asociación financiera	Establecimiento financiero donde se manejan finanzas personales y empresariales
028	Asociación hipotecaria	Establecimiento financiero donde se otorgan préstamos hipotecarios

CÓDIGOS Y CONCEPTOS DE LAS UNIDADES DE EDIFICACIÓN

CÓDIGO	TIPIFICACIÓN DE UNIDAD	CONCEPTO
029	Asociación no definida	Establecimiento con un fin común para asociados no identificados
030	Auto adornos	Establecimiento comercial dedicado a la comercialización de accesorios de vehículos
031	Autódromos	Lugar donde realizan carreras de autos
032	Ayuntamiento	Es el órgano de administración de un municipio
033	Banca de juegos de azar	Establecimiento comercial de apuestas de juegos de azar (loterías)
034	Banca de juegos deportivos	Establecimiento comercial de apuestas deportivas
035	Banco Central	Entidad que regula la política del sistema monetario y financiero de un país
036	Banco hipotecario y comercial	Establecimiento financiero que realiza actividades financieras e hipotecarias
037	Banco no definido	Establecimiento financiero que realiza operaciones financieras sin identificar
038	Bellas artes	Centro destinado a enseñar las artes y presentar eventos culturales
039	Biblioteca pública	Centro donde se prestan libros para consultas abiertas al público
040	Biblioteca privada	Centro donde se prestan libros para consultas solo a personas de un grupo definido
041	Bienes raíces e Inmobiliaria	Establecimiento dedicado a la venta y alquiler de bienes raíces
042	Billar	Establecimiento para practicar juego de billar
043	Bingo	Establecimiento donde se realizan juegos de bingo
044	Bomba de agua	Lugar destinado a la infraestructura para extraer y distribuir agua
045	Bomba de gasolina	Establecimiento donde se comercializa la gasolina y sus derivados
046	Cuartel de bomberos	Centro o institución que se dedica a salvar hombres y animales en casos de emergencia
047	Botánica	Establecimiento que comercializa con hojas, plantas, velas, amuletos, entre otros, con fines medicinales y/o mágico religioso
048	Boy Scout	Centro que alberga la asociación de escultismo (Grupo de exploradores)
049	Cabaña	Sinónimo de motel con edificaciones individuales
050	Cafetería	Establecimiento que comercializa café y comida rápida
051	Asociación de camioneros	Centro que acoge la asociación de dueños de camiones
052	Canal de televisión y televisión por cable	Unidad de edificación para la comunicación y transmisión de señales audiovisuales
053	Cancha y pabellones	Lugar y/o unidad de edificación donde se practican deportes
054	Canódromo	Lugar donde celebran carreras de perros
055	Cárcel	Edificación donde condenados cumplen la pena de privación de libertad
056	Carnicería y pollera	Establecimiento donde se venden diferentes carnes
057	Cartódromo	Lugar donde compiten los go kart
058	Cartonera	Establecimiento donde se vende y/o fabrica cartón
059	Casa de cambio	Establecimiento que comercializa con la venta y compra de diferentes monedas
060	Cementerio	Es el lugar donde reposan los restos mortales humanos
061	Centro automotriz	Establecimiento que ofrece servicio de mantenimiento de vehículos
062	Centro de copias	Establecimiento donde se reproducen copias de papel
063	Centro de copias de llaves	Establecimiento donde se reproducen copias de llaves
064	Centro de distribución no definida	Establecimiento donde se distribuyen productos no definidos
065	Centro de eventos, exposiciones y teatro	Área destinada a presentar eventos
066	Centro de internet y trabajo a computadora	Establecimiento que ofrece servicio de digitalización y de comunicación vía Internet
067	Centro de llamadas	Establecimiento que ofrece servicio de llamadas a diferentes destinos
068	Centro de masajes	Establecimiento que ofrece servicio de masajes de relajación y terapéuticos
069	Centro de rehabilitación	Establecimiento que ofrece servicio de terapias de rehabilitación
070	Centro de telemarketing	Establecimiento que comercializa productos a través del teléfono y televisión.
071	Centro de uñas y tatuajes	Establecimiento que ofrece servicio de realización de tatuaje y arreglo de uñas

CÓDIGOS Y CONCEPTOS DE LAS UNIDADES DE EDIFICACIÓN

CÓDIGO	TIPIFICACIÓN DE UNIDAD	CONCEPTO
072	Centro fotográfico	Establecimiento donde se toman y revelan fotos
073	Asociación de choferes	Centro que agrupa a choferes organizados
074	Clínica de estética	Establecimiento de embellecimiento personal
075	Clínica privada	Centro de salud privado
076	Club	Centro y/o lugar de reunión de distintas actividades socioculturales
077	Colegio privado	Centro de enseñanza donde se cobran cuotas
078	Colmado	Establecimiento destinado a la venta de comestibles
079	Colmadon	Establecimiento destinado a la venta de comestibles y bebidas alcohólicas
080	Comedor	Establecimiento destinado a vender alimentos cocidos
081	Comedor económico	Establecimiento del Estado donde se venden alimentos cocidos a bajo costo
082	Compañía de taxi	Establecimiento que agrupa chóferes para dar servicio de transporte terrestre a cambio del pago de tarifas establecidas
083	Compañía de teléfono	Establecimiento dedicado a ofrecer servicios de telecomunicaciones
084	Compañía de transporte	Establecimiento dedicado a ofrecer servicios de transporte
085	Compra venta	Establecimiento dedicado a empeñar objetos de valor con finalidad de luego comercializarlos
086	Constructora	Establecimiento responsable de la edificación de las viviendas y corresponsable de las instalaciones y conexiones de los servicios urbanos
087	Consultorio médico	Centro donde se realizan consultas médicas ambulatorias
088	Convento y seminario	Centro donde habitan o se educan miembros de una orden religiosa
089	Cruz roja	Centro internacional de socorro
090	Cuartel militar	Centro donde se alojan tropas militares
091	Cuerpo de paz	Centro internacional dedicado a realizar labores sociales
092	Defensa civil	Centro de socorro
093	Depósito o almacén	Establecimiento que comercializa productos al por mayor y/o destinada a almacenar productos
094	Detallista no definido	Establecimiento donde se comercializan productos al por menor
095	Discoteca	Establecimiento destinado a la diversión nocturna
096	Distribución y venta de pacas	Establecimiento donde se comercializan ropas nuevas y usadas al por mayor
097	Distribuidora de gomas	Establecimiento que comercializa con gomas de vehículos
098	Dulcería	Establecimiento destinado a la venta de dulces
099	Ejército Nacional	Centro que dirige las fuerzas militares dominicanas
100	Embajada y consulado	Establecimiento conformado por un grupo de personas de un Estado presente en otro Estado, representando al país acreditante en el país anfitrión
101	Emisora de radio	Centro de origen de una señal de radio
102	Envasadora de agua	Establecimiento dedicado a la comercialización del agua
103	Envasadora de gas	Establecimiento que comercializa con gas licuado
104	Ermita	Capilla o santuario pequeño, situado por lo común en despoblado y que no suele tener culto permanente
105	Escuela de artes marciales	Centro de enseñanza de artes marciales
106	Escuela de baile y música	Centro de enseñanza de baile y música
107	Escuela de chofer	Centro que enseña a manejar medios de transporte
108	Escuela de locución	Centro que enseña a comunicarse por radio o televisión
109	Escuela de modelaje	Centro que enseña el arte de modelar prendas de vestir
110	Escuela de pintura	Centro que enseña el arte de la pintura
111	Escuela pública	Centro de enseñanza básica y media perteneciente al Estado
112	Escuela vocacional	Centro que enseña varios oficios técnicos
113	Fábrica no definida	Establecimiento con las instalaciones para fabricación de productos no identificados
114	Fábrica de cal y yeso	Establecimiento con las instalaciones para fabricación de productos de cal o yeso

CÓDIGOS Y CONCEPTOS DE LAS UNIDADES DE EDIFICACIÓN

CÓDIGO	TIPIFICACIÓN DE UNIDAD	CONCEPTO
115	Fábrica de calzados	Establecimiento donde se fabrica calzado
116	Fábrica de cemento	Establecimiento donde se fabrica el cemento para construcciones de edificaciones
117	Fábrica de cerámicas, mosaicos y azulejos	Establecimiento donde se fabrica revestimiento de cerámica
118	Fábrica de colchones	Establecimiento donde se fabrican colchones
119	Fábrica de joyas y afines	Establecimiento donde se fabrican joyas y afines
120	Fábrica de medicamentos	Establecimiento donde se fabrican medicamentos
121	Fábrica de muebles y accesorios	Establecimiento donde se fabrican muebles
122	Fábrica de pan y sus derivados	Establecimiento donde se fabrican productos derivados de la harina de trigo
123	Fábrica de pintura	Establecimiento donde se fabrican pinturas
124	Fábrica de placas y trofeos	Establecimiento donde se fabrican grabados e inscripciones sobre láminas de materia rígida
125	Fábrica de prendas de vestir	Establecimiento donde se fabrican prendas de vestir
126	Fábrica de productos plásticos y/o papel	Establecimiento donde se fabrican productos plásticos y/o de papel.
127	Fábrica de puertas y ventanas	Establecimiento donde se fabrican puertas
128	Fábrica de vidrios y espejos	Establecimiento donde se fabrican vidrios y espejos
129	Fantasia, boutique y novedades	Establecimiento que comercializa con adornos, ropa y otras bisuterías
130	Farmacia	Establecimiento que comercializa medicamentos
131	Comida rápida	Establecimiento destinado a vender alimentos de preparación y consumo rápido
132	Ferretería	Establecimiento donde se venden herramientas y materiales
133	Financiera	Establecimiento financiero de menor jerarquía que un banco financiero
134	Floristería	Establecimiento donde se venden y/o se envían flores por encargo
135	Fábrica de velas	Establecimiento donde se fabrican velones
136	Fritura	Establecimiento donde se venden alimentos fritos
137	Fuerza aérea	Centro que aloja el ejército del aire del Estado dominicano
138	Fumigadora	Establecimiento que ofrece servicio para la erradicación de plagas e insectos
139	Fundación y ONG	Centro de organizaciones sin finalidad lucrativa
140	Funeraria	Establecimiento que ofrece servicio de entierro y velatorio de persona fallecida
141	Gallera	Establecimiento donde se celebran peleas de gallos
142	Garaje	Establecimiento donde se guardan vehículos y otros
143	Gift shop	Establecimiento de venta de productos para el turismo.
144	Gimnasio	Establecimiento donde se practican gimnasia y otras actividades deportivas
145	Gobernación	Centro de la administración pública
146	Granja no definida	Espacio y/o edificación destinada a la crianza de animales no identificados
147	Granja apícola	Espacio y/o edificación destinada a la crianza de abejas para aprovechar sus productos
148	Granja avícola	Espacio y/o edificación destinada a la crianza de aves
149	Granja caprina	Espacio y/o edificación destinada a la crianza de chivos
150	Granja cunícola	Espacio y/o edificación destinada a la crianza de conejos
151	Granja de camarones	Espacio y/o edificación destinada a la crianza de camarones
152	Granja equina	Espacio y/o edificación destinada a la crianza de caballos
153	Granja piscícola	Espacio y/o edificación destinada a la crianza de peces
154	Granja porcina	Espacio y/o edificación destinada a la crianza de cerdos
155	Granja vacuna	Espacio y/o edificación destinada a la crianza de ganado vacuno
156	Guardería	Establecimiento destinado al cuidado de niños
157	Heladería	Establecimiento que comercializa con helados
158	Hipódromo	Espacio destinado a las carreras de caballos
159	Hogar crea	Centro encargado de la rehabilitación de adicciones

CÓDIGOS Y CONCEPTOS DE LAS UNIDADES DE EDIFICACIÓN

CÓDIGO	TIPIFICACIÓN DE UNIDAD	CONCEPTO
160	Hogar escuela	Centro que se dedica a cuidar y enseñar niños
161	Hospital público	Establecimiento de salud estatal legalmente autorizado para el tratamiento médico de personas enfermas o lesionadas
162	Hotel	Establecimiento que proporciona alojamiento a personas
163	Iglesia no definida	Centro donde se profesa una religión
164	Iglesia adventista	Centro donde se profesa la religión adventista
165	Iglesia católica	Centro donde se profesa la religión católica
166	Iglesia cristiana	Centro donde se profesa la religión cristiana
167	Iglesia de los mormones	Centro donde se profesa la religión de los mormones
168	Iglesia de los testigos de Jehová	Centro donde se profesa la religión de los testigos de Jehová
169	Iglesia evangélica	Centro donde se profesa la religión de los evangélicos
170	Imprenta y editora	Establecimiento donde se reproduce de textos e imágenes sobre papel o materiales similares
171	Industria no definida	Empresa destinada a producir productos no identificados
172	Industria de alimentos lácteos	Establecimiento destinado a la producción de alimentos lácteos
173	Industria de café	Establecimiento destinado a la producción del café
174	Industria de cartón y papel	Establecimiento destinado a la producción del cartón y papel
175	Industria de electricidad	Establecimiento destinado a la producción electricidad
176	Industria de licores	Establecimiento destinado a la producción licores
177	Industria de metales	Establecimiento destinado a refundir y/o producir artículos de metales
178	Industria de refrescos y jugos	Establecimiento destinado a la producción de refrescos y jugos
179	Industria de tabaco	Establecimiento destinado a la fabricación de cigarros
180	Industria textil	Establecimiento destinado a la fabricación de telas
181	Institución penal	Centro que dirige y rige los derechos de los presos
182	Instituto comercial	Centro de enseñanza técnica
183	Internado	Centro donde los alumnos habitan y estudian durante todo el año escolar
184	Jardín botánico	Espacio donde se exhiben y cultivan especies vegetales herbáceas
185	Jardín zoológico	Espacio donde se exhiben, crían y cuidan especies animales
186	Joyería y relojería	Establecimiento donde se fabrican, reparan o venden joyas
187	Junta de vecinos	Centro donde están asociadas personas que viven en un mismo lugar
188	Kiosco	Centro pequeño instalado en espacio público
189	Laboratorio clínico	Establecimiento habilitado para realizar análisis biomédicos
190	Laboratorio químico	Establecimiento habilitado para fabricar productos químicos
191	Laminado y enmarcado	Establecimiento que ofrece servicio de laminados de fotos y otros
192	Lavadero de autos	Establecimiento que ofrece servicio de lavado de vehículos
193	Lavado y llenado de cisterna	Establecimiento que ofrece servicio para el lavado y llenado de cisterna
194	Lavandería	Establecimiento dedicado al lavado y planchado de prenda de vestir
195	Librería y papelería	Establecimiento que comercializa con libros y útiles escolares
196	Licorería	Establecimientos donde se venden y elaboran licores
197	Liquor store	Establecimiento que comercializa bebidas alcohólicas
198	Logia y masonería	Centro donde los masones celebran sus asambleas y otras actividades
199	Maderera	Espacio y/o edificación relacionada a la venta de la madera
200	Asociación de maestros	Centro que aloja maestros asociados con un fin
201	Marina de Guerra	Centro que aloja las fuerzas navales y aeronavales del Estado dominicano
202	Matadero de animales	Espacio y/o edificación donde se sacrifican los animales para la venta de carne
203	Asociación Médica Dominicana	Centro que aloja la Asociación que agrupa a los médicos
204	Mercado	Espacio y/o edificación destinada permanentemente a comprar y vender
206	Mina de ambar	Espacio y/o edificación de excavación realizada para extraer del subsuelo el ámbar

CÓDIGOS Y CONCEPTOS DE LAS UNIDADES DE EDIFICACIÓN

CÓDIGO	TIPIFICACIÓN DE UNIDAD	CONCEPTO
207	Mina de Bauxita	Espacio y/o edificación de excavación realizada para extraer del subsuelo la bauxita
208	Mina de arena, cascajo y piedra caliza	Espacio y/o edificación de excavación realizada para extraer del subsuelo la arena
209	Mina de cobre	Espacio y/o edificación de excavación realizada para extraer del subsuelo el cobre
210	Mina de ferroníquel	Espacio y/o edificación de excavación realizada para extraer del subsuelo el ferroníquel
211	Mina de oro	Espacio y/o edificación de excavación realizada para extraer del subsuelo el oro
212	Mina de sal	Espacio y/o edificación de excavación realizada para extraer del subsuelo sal
213	Mina de yeso	Espacio y/o edificación de excavación realizada para extraer del subsuelo yeso
214	Molino de agua	Lugar destinado a la infraestructura de máquina para la extracción de agua y/o generación de energía mediante la acción hídrica
215	Molino de viento	Lugar destinado a la infraestructura de máquina para la extracción de agua y/o generación de energía mediante la acción eólica
216	Monasterio	Centro donde convive una comunidad de religiosos o religiosas
217	Museo y/o monumento	Centro cultural dedicado a la conservación y exhibición de objetos
218	Clínica dental	Establecimiento médico especialista en la odontología
219	Oficialía civil	Centro de oficina pública donde se tramitan ciertas documentaciones legales
220	Oficina no definida	Establecimiento donde se trabaja, prepara o gestiona documento no identificado
221	Oficina pública	Centro de oficina donde se trabajan, preparan o gestionan asuntos del Estado
222	Óptica	Establecimiento donde se fabrican y venden anteojos
223	Orfanato	Centro de asilo de huérfanos
224	Panadería, repostería, picaderas y otros	Establecimiento que produce y comercializa con el pan y sus derivados
225	Parador	Establecimiento donde realizan paradas los viajeros interurbanos
226	Parque	Espacio delimitado urbano o rural con árboles y plantas, destinado a la recreación
227	Parque de diversión	Espacio y/o edificación cercado donde hay varias atracciones
228	Parque nacional	Espacio de terreno natural protegido por el Estado dedicado a la conservación de los recursos naturales
229	Partido Comunista (PC)	Local del Partido Comunista
230	Partido de la Liberación Dominicana (PLD)	Local del Partido de la Liberación Dominicana
231	Partido del Bloque Institucional Socialista	Local del Partido Institucional Socialista
232	Partido Político (Otros)	Local que se adscribe a una ideología determinada y/o representa algún grupo en particular
233	Partido Quisqueyano Demócrata (PQD)	Local del Partido Quisqueyano Demócrata
234	Partido Reformista Social Cristiano (PRSC)	Local del Partido Reformista Social Cristiano
235	Partido Revolucionario Dominicano (PRD)	Local del Partido Revolucionario Dominicano
236	Partido Revolucionario Institucional (PRI)	Local del Partido Revolucionario Institucional
237	Partido Revolucionario Social Demócrata (PRSD)	Local del Partido Revolucionario Social Demócrata
238	Partido Unidad Democrática (UD)	Local del Partido Unidad Democrática
239	Peluquería y barbería	Establecimiento donde se brinda servicio de corte o arreglo del cabello
240	Pensión	Establecimiento particular donde se alojan huéspedes
241	Periódico	Establecimiento de publicación impresa informativa de periodicidad regular
242	Pescadería	Establecimiento que comercializa con pescados y mariscos
243	Pica Pollo	Establecimiento que comercializa con pollo frito
244	Pizzería	Establecimiento donde se elaboran, venden y sirven pizzas

CÓDIGOS Y CONCEPTOS DE LAS UNIDADES DE EDIFICACIÓN

CÓDIGO	TIPIFICACIÓN DE UNIDAD	CONCEPTO
245	Play	Espacio delimitado al aire libre donde se practica béisbol
246	Policía Nacional	Centro encargado de garantizar el orden y la tranquilidad ciudadana
247	Policlínica rural y urbana	Centro de salud pública en donde se prestan servicios de atención primaria
248	Venta de productos químicos	Establecimiento que comercializa con abonos, pesticidas, herbicidas, etc.
249	Puente	Infraestructura vial
250	Puerto y muelle doméstico	Lugar natural o artificial provisto de las instalaciones necesarias para embarcar y desembarcar pasajeros y mercadería de origen local
251	Puerto y muelle internacional	Lugar artificial provisto de las instalaciones necesarias para embarcar y desembarcar pasajeros y mercadería de origen internacional
252	Refugio	Áreas que se establecen para suministrar una medida de seguridad
253	Rent a car	Establecimiento destinado a alquilar vehículos de motor
254	Reparadora de calzados	Establecimiento donde se reparan calzados
255	Repuestos no definidos	Establecimiento donde se venden repuestos no identificados
256	Repuestos de equipos eléctricos	Establecimiento donde se venden repuestos de equipos eléctricos
257	Repuestos de vehículos	Establecimiento donde se venden repuestos de vehículos
258	Restaurante	Establecimiento de uso público donde se venden bebidas y comidas
259	Sala de cine	Establecimiento destinado a la proyección de películas cinematográficas
260	Salón de belleza	Establecimiento destinado a servicios de belleza
261	Sastrería y modista	Establecimiento donde se confeccionan, arreglan o venden trajes
262	Secretaría de estado	Centro u organismo administrativo encargado de asuntos del Estado
263	Seguridad privada y compañía de detective	Establecimiento que ofrece servicios de protección e investigación en el ámbito de la seguridad
264	Servicio social	Centro público de asistencia social
265	Surtidora de paleta	Establecimiento que vende dulces industrializados y provisiones a paletas
266	Supermercados	Establecimientos de grandes autoservicio que operan con costos bajos, márgenes bajos, y grandes volúmenes; manejan una amplia variedad de alimentos, prendas de vestir y productos para el hogar
267	Suplidora de equipos y productos de belleza	Establecimiento que vende equipos y productos de belleza a personas o a otros negocios
268	Taller de alfarería	Establecimiento donde se fabrican manualmente objetos de barro
269	Taller de desabolladura y pintura	Establecimiento donde se realizan trabajos de desabolladura y pintura de vehículos
270	Taller de ebanistería y tapicería	Establecimiento donde se realizan trabajos de ebanistería (madera)
271	Taller de electricidad	Establecimiento que ofrece servicio de electricidad
272	Taller de electrónica	Establecimiento que ofrece servicio de electrónica
273	Taller de herrería y soldadura	Establecimiento que ofrece servicio de herrería
274	Taller de mecánica en general	Establecimiento que ofrece servicio para trabajos de mecánica
275	Taller de rebobinado	Establecimiento que ofrece servicio para trabajos de rebobinado
276	Taller de refrigeración	Establecimiento que ofrece servicio para trabajos de refrigeración
277	Taller no definido	Establecimiento que ofrece servicio para trabajos no identificados
278	Taller de tornería	Establecimiento que ofrece servicio para trabajos de tornería
279	Taller industrial	Establecimiento que ofrece servicio de arreglos en equipos industriales
280	Taller metalúrgico	Establecimiento que ofrece servicio para trabajos metalúrgicos
281	Tanque de agua	Lugar de almacenamiento de agua
282	Terraza de baile, bar y café bar	Establecimiento que se usa para baile y otros
283	Tienda no definida	Establecimiento que comercializa productos no identificados
284	Tienda de accesorios de belleza	Establecimiento que comercializa accesorios de belleza
285	Tienda de alquiler de equipos de oficina	Establecimiento destinado a el alquiler de equipos de oficina
286	Tienda de alquiler de ropa	Establecimiento destinado al alquiler de prenda de vestir

CÓDIGOS Y CONCEPTOS DE LAS UNIDADES DE EDIFICACIÓN

CÓDIGO	TIPIFICACIÓN DE UNIDAD	CONCEPTO
287	Tienda de alquiler de sillas y mesas	Establecimiento destinado al alquiler de sillas y mesas
288	Tienda de animales	Establecimiento que comercializa animales, aves, peces y sus alimentos
289	Tienda de armas	Establecimiento que comercializa armas y sus accesorios
290	Tienda de artículos de cumpleaños	Establecimiento que comercializa artículos de cumpleaños
291	Tienda de calzados	Establecimiento que comercializa con calzados
292	Tienda de cuadros decorativos	Establecimiento que comercializa con cuadros decorativos
293	Tienda de electrodomésticos	Establecimiento que comercializa con electrodomésticos
294	Tienda de juguetes	Establecimiento que comercializa con juguetes
295	Tienda de manualidades	Establecimiento que comercializa con manualidades
296	Tienda de muebles	Establecimiento destinado a vender muebles
297	Tienda de perfumes	Establecimiento destinado a vender perfumes
298	Tienda de puertas y ventanas	Establecimiento destinado a vender puertas y ventanas
299	Tienda de ropas	Establecimiento destinado a vender prendas de vestir
300	Tienda de ropas usadas	Establecimiento destinado a vender prendas de vestir usadas
301	Tienda de trofeos	Establecimiento destinado a vender trofeos
302	Tienda de venta y accesorios de celulares	Establecimiento destinado a vender celulares y accesorios
303	Tienda de venta y accesorios de computadoras	Establecimiento destinado a vender computadoras y accesorios
304	Tienda de venta y alquiler de películas	Establecimiento destinado a vender y alquilar películas
305	Tienda de venta y alquiler de video-juegos	Establecimiento destinado a vender y alquilar video-juegos
306	Tienda mixta	Establecimiento destinado a vender artículos variados
307	Tienda por departamentos	Establecimiento destinado a vender artículos en áreas clasificadas
308	Universidad	Centro o Institución formada para preparar personas en educación superior
309	Venta de frutas	Establecimiento donde se venden frutas
310	Ventorrillo	Establecimiento de pequeñas ventas de comestibles
311	Veterinaria	Centro donde se dedican a cuidar animales
312	Vivero y jardinería	Establecimiento donde se reproducen y transplantan plantas
313	Local comercial desocupado	Establecimiento comercial cerrado
314	Parqueo y/o estacionamiento	Lugar donde estacionan vehículos
315	Publicitaria	Establecimientos donde se usan medios y técnicas para la divulgación de ideas
316	Agencia de motores	Establecimiento donde se venden motores como medio de transporte
317	Cajero automático	Establecimiento financiero donde se retira dinero en efectivo
318	Galería de arte	Establecimiento donde se exponen o venden obras de arte
319	Importadora	Establecimiento que importa o introduce productos extranjeros
320	Asadero	Establecimiento donde se asa carnes
321	Compañía no definida	Establecimiento de servicios no identificados
322	Distribuidora no definida	Establecimiento comercial no identificado
323	Sindicato y cooperativa	Centro o agrupación formada para la defensa de intereses comunes
324	Estudios de grabación	Establecimiento preparado con equipos especiales para trabajar con música
325	Prostíbulo y casa de citas	Establecimiento donde se mantienen relaciones sexuales a cambio de dinero
326	Centro de diversión	Establecimiento dedicado a actividades de diversión
327	Centro decorativo	Establecimiento que trabaja en la decoración de eventos
328	Instituto no definido	Centro o instituto no identificado
329	Surtidora no definida	Establecimiento destinado a abastecer comercios de confitería al por menor
330	Zona franca	Lugar donde están instaladas diferentes industrias
331	Bienes raíces	Establecimiento destinado a vender, comprar y administrar viviendas y locales

CÓDIGOS Y CONCEPTOS DE LAS UNIDADES DE EDIFICACIÓN


CÓDIGO	TIPIFICACIÓN DE UNIDAD	CONCEPTO
332	Inmobiliaria	Establecimiento que construye, vende y administra viviendas
333	Carnicería	Establecimiento donde se venden al detalle diferentes tipos de carnes rojas
334	Pollera	Establecimiento donde se vende carne de pollo vivo y matado, al detalle
335	Centro de eventos	Centro destinado a presentar eventos
336	Teatro	Centro donde se presentan obras dramáticas, musicales o de variedades
337	Centro de internet	Establecimiento destinado a vender servicio de comunicación vía internet
338	Centro de trabajos a computadora	Establecimiento donde se digitan trabajos en computadoras
339	Centro de uñas	Establecimiento donde se trabaja con uñas
340	Centro de tatuajes	Establecimiento donde se realizan tatuajes
341	Embajadas	Centro que aloja organismos representantes de otros países
342	Consulados	Centro que aloja las funciones operativas de las embajadas
343	Escuela de baile	Centro de enseñanza de baile
344	Escuela música	Centro de enseñanza de música
345	Fábrica de cal	Establecimiento donde se trabaja la cal
346	Fábrica de yeso	Establecimiento donde se trabaja yeso
347	Fábrica de cerámica para piso	Establecimiento donde se fabrican losas de cerámicas para pisos
348	Fábrica de mosaicos	Establecimiento donde se fabrica mosaicos
349	Fábrica de azulejos	Establecimiento donde se fabrica azulejos
350	Fábrica de block	Establecimiento donde se fabrica block
351	Fábrica de productos plásticos	Establecimiento donde se fabrica plásticos
352	Fábrica de papel	Establecimiento donde se fabrica papel
353	Fábrica de puertas	Establecimiento donde se fabrica puertas
354	Fábrica de ventanas	Establecimiento donde se fabrican ventanas
355	Fábrica de Vidrios	Establecimiento donde se fabrican vidrios
356	Fábrica de espejos	Establecimiento donde se fabrican espejos
358	Boutique	Establecimientos donde se venden prendas de vestir generalmente de diseños
359	Novedades	Establecimiento donde se venden mercancías de moda
360	Industria de cartón	Establecimiento destinado a la producción del cartón
362	Industria de refrescos	Establecimiento destinado a la producción de refrescos
363	Industria de jugos	Establecimiento destinado a la producción de jugos
364	Joyería	Establecimiento donde se fabrican, reparan o venden joyas
365	Relojería	Establecimiento destinado a reparar o vender relojes
366	Laminados	Establecimiento donde se realizan laminados de fotos y otros
367	Enmarcados	Establecimiento donde se hacen enmarcados de fotos, pinturas, etc.
368	Lavado de cisternas	Establecimiento destinado al lavado de cisternas
369	Llenado de cisternas	Establecimiento destinado al llenado de cisternas
370	Librería	Establecimiento donde se venden libros
371	Papelería	Establecimiento donde se venden papeles y objetos de escritorios
372	Logia	Centro donde los masones celebran sus asambleas
373	Masonería	Centro de asociación en parte secreta cuyos miembros profesan principios de fraternidad
374	Odontólogo	Centro de asociación de especialista en odontología
376	Panadería	Establecimiento donde se elabora o vende pan
377	Repostería	Establecimiento donde se hacen pasteles y dulces
378	Picaderas	Establecimiento donde se hacen diferentes comestibles
379	Delicateses	Establecimiento donde se elaboran y venden alimentos especiales
380	Policlínica rural	Centro público en el área rural donde se atienden enfermos
381	Policlínica urbana	Centro público en el área urbana donde se atienden enfermos

CÓDIGOS Y CONCEPTOS DE LAS UNIDADES DE EDIFICACIÓN

CÓDIGO	TIPIFICACIÓN DE UNIDAD	CONCEPTO
382	Sastrería	Establecimiento donde se confeccionan, arreglan o venden trajes de vestir
383	Modista	Establecimiento destinado a confeccionar o diseñar prendas de vestir femenina
384	Seguridad Privada	Establecimiento que ofrece servicios de protección
385	Compañía de detectives	Establecimiento destinado a investigar asuntos por encargo
387	Paletera	Establecimiento pequeño ambulante que vende dulces, cigarros, etc.
388	Suplidora de equipos de belleza	Establecimiento que vende equipos a otros comercios relacionados con la belleza estética
389	Suplidora de productos de belleza	Establecimiento que vende productos de belleza a otros comercios
390	Terraza de baile	Establecimiento parcialmente descubierto que se usa para baile y otros
391	Bar	Establecimiento comercial donde se sirven y consumen bebidas alcohólicas y aperitivos
392	Café bar	Establecimiento en el cual se venden bebidas y algunas comidas
394	Tienda de animales pisícolas (Acuario)	Establecimiento donde se venden y se exhiben peces
395	Tienda de puertas	Establecimiento donde se venden puertas
396	Tienda de ventanas	Establecimiento donde se venden ventanas
397	Vivero	Establecimiento dedicado a la germinación y crecimiento de plantas destinadas a la utilización posterior en plantaciones y repoblaciones forestales
398	Jardinería	Establecimiento donde se vende, reproducen, transplantan flores y diseñan jardines
399	Sindicato	Centro cuyo fin es la defensa de intereses comunes
400	Cooperativa	Establecimiento que asocia personas que se unen de forma voluntaria para satisfacer en común sus necesidades y aspiraciones económicas, sociales y culturales, mediante una empresa que es de propiedad colectiva y de gestión democrática
401	Sala de tareas	Centro destinado a ayudar a los niños con las tareas escolares
402	Centro comunitario	Centro de organización con fines sociales
403	Barbería	Establecimiento donde se ofrecen servicios de corte y arreglo del pelo para hombres
405	Traba de gallos	Lugar donde crían y preparan los gallos de pelea
406	Otras minas	Otras minas no clasificadas
408	Factoría	Estructura que procesa productos agropecuarios
998	Negocio sin tipificar	Establecimiento con simbología de negocio sin clasificar.
999	Otros	Sin clasificación
000	Otros (Manzana Vacía)	Manzana sin edificación




**Secretaría de Estado de Economía,
Planificación y Desarrollo**
OFICINA NACIONAL DE ESTADÍSTICA
 DEPARTAMENTO DE CARTOGRAFÍA
 PROYECTO DE ACTUALIZACIÓN
 Y DIGITALIZACIÓN CARTOGRAFICA NACIONAL


SANTO DOMINGO ESTE

0 0.5 1 2 3 4 5 Kilómetros

BARRIO	MAR CARIBE	ÁREA VERDE	TUNEL
SUB-BARRIOS	CAMINO	PUENTE PEATONAL	ARROYO
RIO	MANZANAS	ELEVADO	CAÑADA

METADATOS

DIGITALIZACIÓN:
 División de Cartografía Digital
 Base: Levantamiento GPS
 Precisión Geométrica: 1cm
 Referencia Espacial: WGS 1984
 Sistema de Coordenadas: UTM Zona 18N
 Datum: D WGS 1984

ACTUALIZACIÓN DE CAMPO:
 División de Operación Cartográfica
 Levantamiento Fecha: Dic. 05
 Levantamiento GPS: Dic. 05

EDICIÓN:
 División de Cartografía Digital
 Fecha: 20/06/2009
 Impresión: 14/03/2007