

# Tu municipio en cifras

Edición Especial

**Municipio**  
El Peñón

**Provincia**  
Barahona

**Región**  
Enriquillo



**Densidad Poblacional, 2022**

124 hab/km<sup>2</sup>



**Ley de creación vigente**

191-02 del 16 de diciembre del 2002



**Extensión Territorial**

35.5 km<sup>2</sup>

Fuentes: ONE. X Censo Nacional de Población y Vivienda, 2022.

Metadatos de Municipios del Geoportal del Instituto Geográfico Nacional José Joaquín Hungría Morell (IGN-JJHM).

## Demografía

**4,388**

Población total, 2022



**2,105**

Total de mujeres, 2022



**2,283**

Total de hombres, 2022



Fuente: ONE. X Censo Nacional de Población y Vivienda, 2022.

**Índice de Feminidad,  
2022**



**92**  
Mujeres


Por  
cada



**100**  
Hombres

Fuente: ONE. X Censo Nacional de Población y Vivienda, 2022.

## Viviendas



**1,450**

Total de viviendas,  
2022



**110**

Viviendas  
desocupadas, 2022



**1,340**

Viviendas ocupadas,  
2022



**0**

Viviendas colectivas,  
2022

Fuente: ONE. X Censo Nacional de Población y Vivienda, 2022.

## Hogares



**1,370**

Hogares en viviendas  
particulares ocupadas,  
2022



**4,388**

Población en  
hogares, 2022

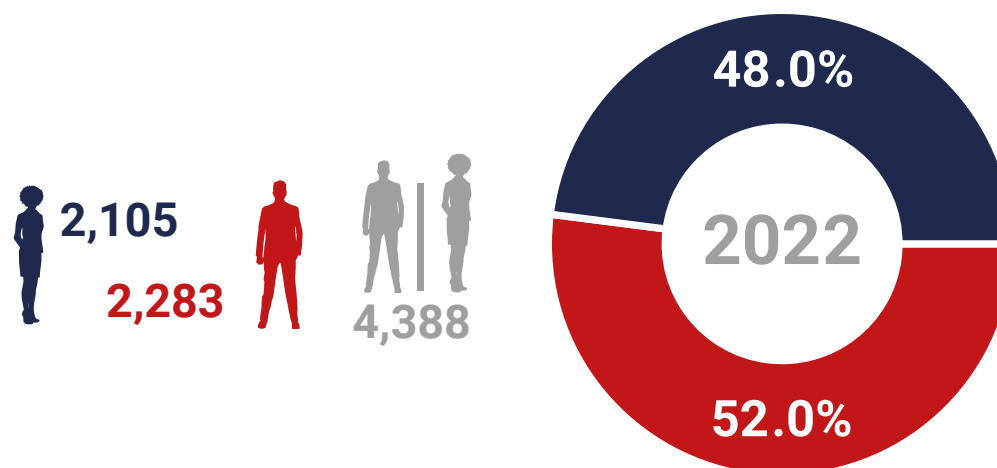
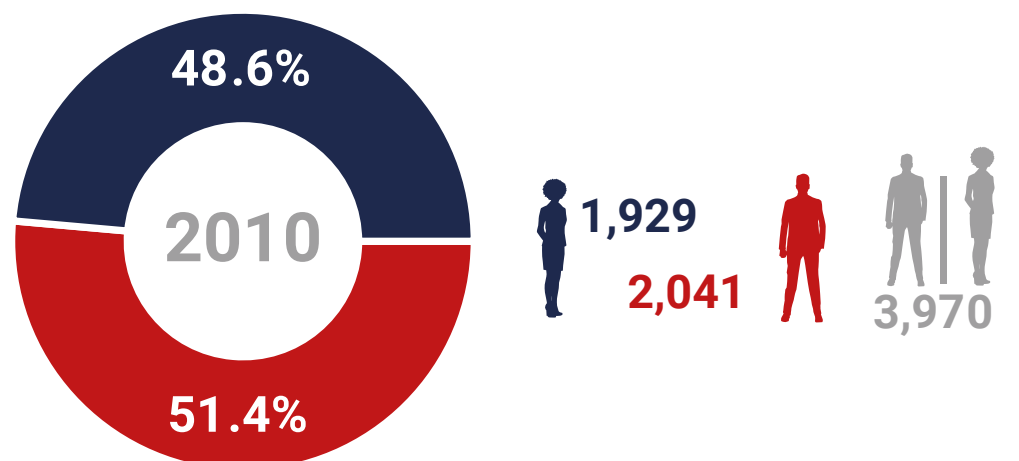
**3.2** Promedio de  
personas por  
hogar, 2022

Fuente: ONE. X Censo Nacional de Población y Vivienda, 2022.





# Distribución de la población censada por sexo, según año censal



**Leyenda**

■ Mujeres ■ Hombres ■ Total

Nota: Datos disponibles a partir de la creación del territorio como Municipio mediante ley.  
Fuentes: ONE. Censo Nacional de Población y Vivienda 2010 y 2022.

# Tasa anual media de crecimiento poblacional intercensal, según período censal

**Período:**  
2010-2022

**0.84**

(Por cada 100 habitantes)

Nota: Datos disponibles a partir de la creación del territorio como Municipio mediante ley.  
Fuentes: ONE. Censo Nacional de Población y vivienda 2010 y 2022.