

Tu municipio en cifras

Edición Especial

Municipio
Santo Domingo Este

Provincia
Santo Domingo

Región
Ozama



Densidad Poblacional, 2022
6,081 hab/km²



Ley de creación vigente
163-01 del 16 de octubre del 2001



Extensión Territorial
169.2 km²

Fuentes: ONE. X Censo Nacional de Población y Vivienda, 2022.
Metadatos de Municipios del Geoportal del Instituto Geográfico Nacional José Joaquín Hungría Morell (IGN-JJHM).

Demografía

1,029,117
Población total, 2022



539,211
Total de mujeres, 2022



489,906
Total de Hombres, 2022



Distritos Municipales

	Mujeres	Hombres	Total
Santo Domingo Este	504,872	456,972	961,844
San Luis (D. M.)	34,339	32,934	67,273

Fuente: ONE. X Censo Nacional de Población y Vivienda, 2022.

Índice de Feminidad,
2022



110
Mujeres

Por
cada



100
Hombres

Fuente: ONE. X Censo Nacional de Población y Vivienda, 2022.

Viviendas



409,339
Total de viviendas,
2022



59,904
Viviendas
desocupadas, 2022



349,199
Viviendas ocupadas,
2022



236
Viviendas colectivas,
2022

Fuente: ONE. X Censo Nacional de Población y Vivienda, 2022.

Hogares



351,360
Hogares en viviendas
particulares ocupadas,
2022




1,028,301
Población en
hogares, 2022

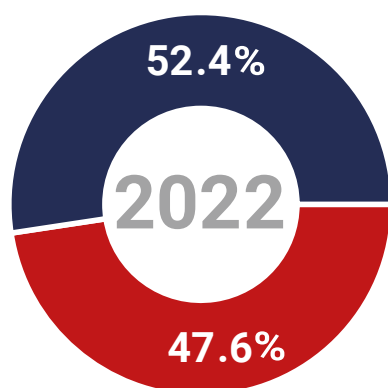
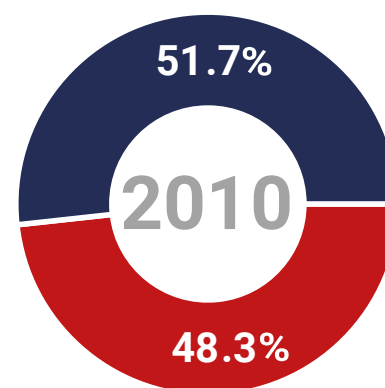
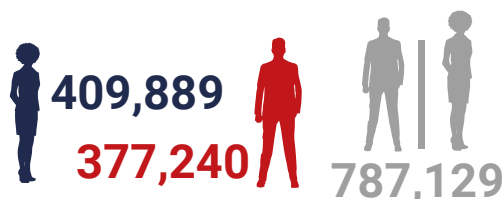
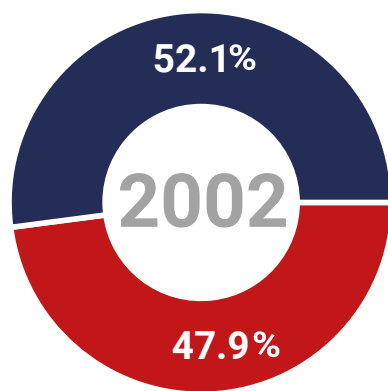
2.9 Promedio de
personas por
hogar, 2022

Fuente: ONE. X Censo Nacional de Población y Vivienda, 2022.





Distribución de la población censada por sexo, según año censal




Leyenda

■ Mujeres
 ■ Hombres
 ■ Total

Nota: Datos disponibles a partir de la creación del territorio como Municipio mediante ley.
Fuentes: ONE. Censo Nacional de Población y Vivienda 2002, 2010 y 2022.

Tasa anual media de crecimiento poblacional intercensal, según período censal



—●— Tasa de crecimiento
(Por cada 100 habitantes)

Nota: Datos disponibles a partir de la creación del territorio como Municipio mediante ley.
Fuentes: ONE. Censo Nacional de Población y Vivienda 2002, 2010 y 2022.