

Tu municipio en cifras

Edición Especial

Municipio
El Cercado

Provincia
San Juan

Región
El Valle



Densidad Poblacional, 2022

67 hab/km²



Ley de creación vigente

4803c del 17 de septiembre del 1907



Extensión Territorial

270.5 km²

Fuentes: ONE. X Censo Nacional de Población y Vivienda, 2022.

Metadatos de Municipios del Geoportal del Instituto Geográfico Nacional José Joaquín Hungría Morell (IGN-JJHM).

Demografía

17,987

Población total, 2022



8,330

Total de mujeres, 2022



9,657

Total de hombres, 2022



Distritos Municipales

	Mujeres	Hombres	Total
El Cercado	5,819	6,590	12,409
Derrumbadero (D. M.)	1,446	1,781	3,227
Batista (D. M.)	1,065	1,286	2,351

Fuente: ONE. X Censo Nacional de Población y Vivienda, 2022.

Índice de Feminidad,
2022



86
Mujeres

Por
cada



100
Hombres

Fuente: ONE. X Censo Nacional de Población y Vivienda, 2022.

Viviendas



6,789

Total de viviendas,
2022



1,069

Viviendas
desocupadas, 2022



5,719

Viviendas ocupadas,
2022



1

Viviendas colectivas,
2022

Fuente: ONE. X Censo Nacional de Población y Vivienda, 2022.

Hogares



5,783

Hogares en viviendas
particulares ocupadas,
2022



17,983


Población en
hogares, 2022

3.1

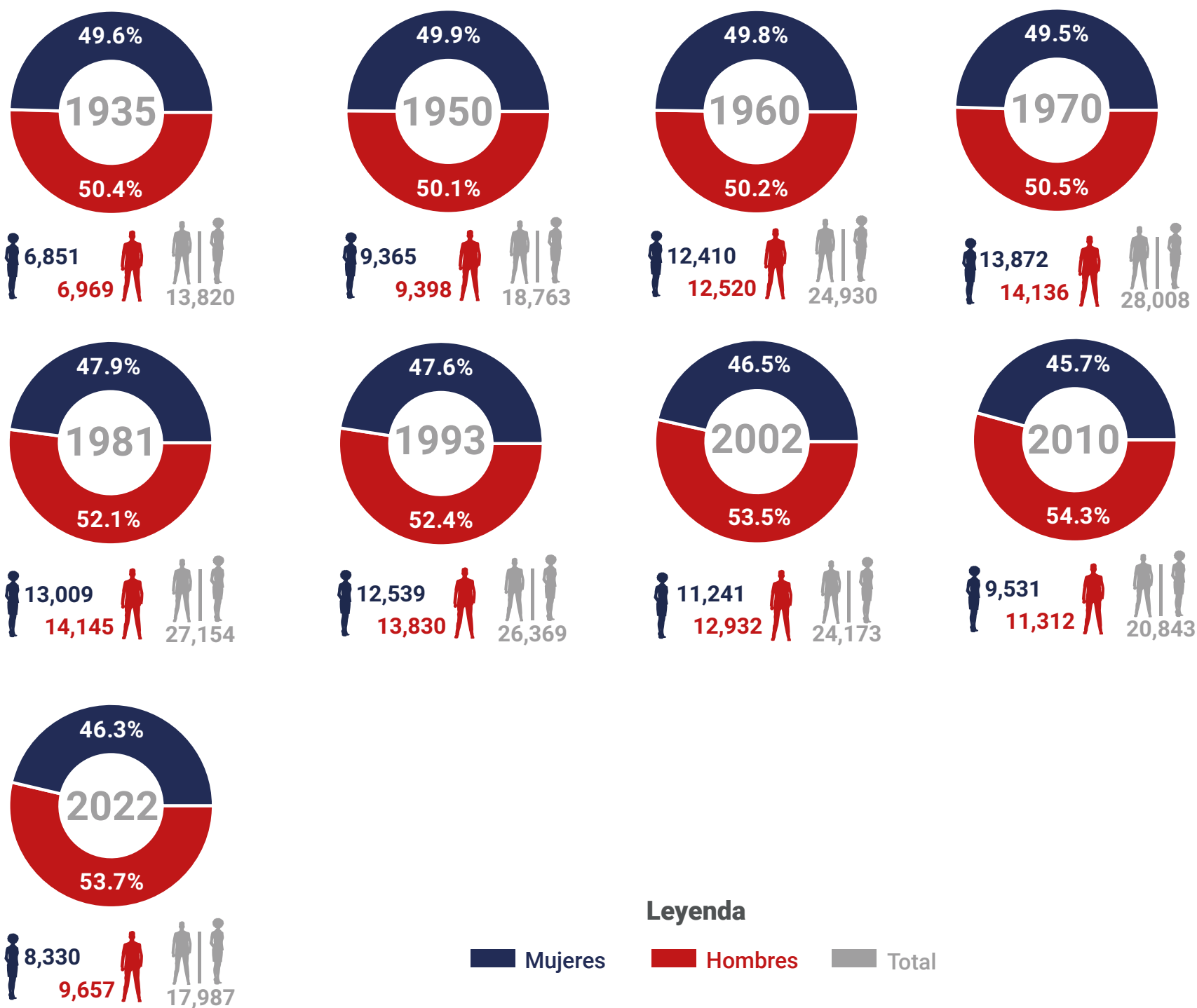
Promedio de
personas por
hogar, 2022

Fuente: ONE. X Censo Nacional de Población y Vivienda, 2022.



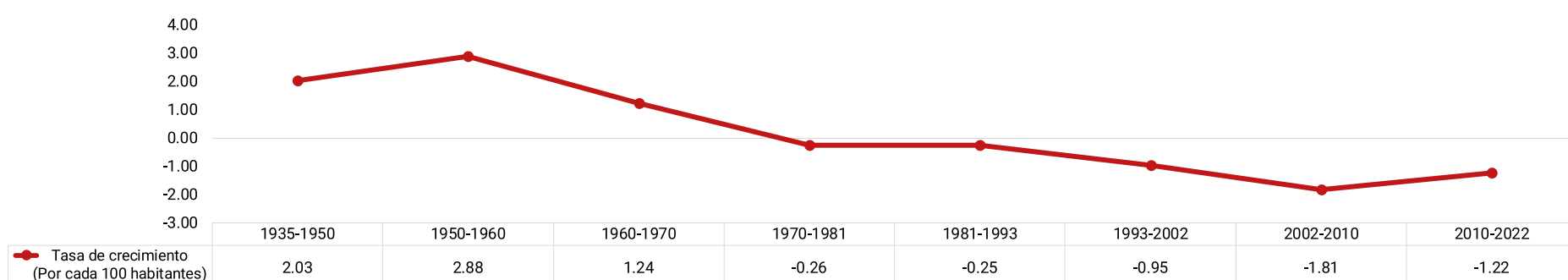


Distribución de la población censada por sexo, según año censal



Nota: Datos disponibles a partir de la creación del territorio como Municipio mediante ley.
 Fuentes: ONE. Censo Nacional de Población y Vivienda 1935, 1950, 1960, 1970, 1981, 1993, 2002, 2010 y 2022.

Tasa anual media de crecimiento poblacional intercensal, según período censal



Nota: Datos disponibles a partir de la creación del territorio como Municipio mediante ley.
 Fuentes: ONE. Censo Nacional de Población y Vivienda 1935, 1950, 1960, 1970, 1981, 1993, 2002, 2010 y 2022.