

Tu municipio en cifras

Edición Especial

Municipio

Santo Domingo Norte

Provincia

Santo Domingo

Región

Ozama



Densidad Poblacional, 2022

1,742 hab/km²



Ley de creación vigente

163-01 del 16 de octubre del 2001



Extensión Territorial

387.1 km²

Fuentes: ONE. X Censo Nacional de Población y Vivienda, 2022.

Metadatos de Municipios del Geoportal del Instituto Geográfico Nacional José Joaquín Hungría Morell (IGN-JJHM).

Demografía

674,274

Población total, 2022



342,986

Total de mujeres, 2022



331,288

Total de Hombres, 2022



Distritos Municipales

	Mujeres	Hombres	Total
Santo Domingo Norte	302,980	285,281	588,261
La Victoria (D. M.)	40,006	46,007	86,013

Fuente: ONE. X Censo Nacional de Población y Vivienda, 2022.

Índice de Feminidad,
2022



104

Mujeres

Por cada



100

Hombres

Fuente: ONE. X Censo Nacional de Población y Vivienda, 2022.

Viviendas



260,350

Total de viviendas,
2022



36,792

Viviendas
desocupadas, 2022



223,492

Viviendas ocupadas,
2022



66

Viviendas colectivas,
2022

Fuente: ONE. X Censo Nacional de Población y Vivienda, 2022.

Hogares



224,697

Hogares en viviendas
particulares ocupadas,
2022




667,500

Población en
hogares, 2022

3.0

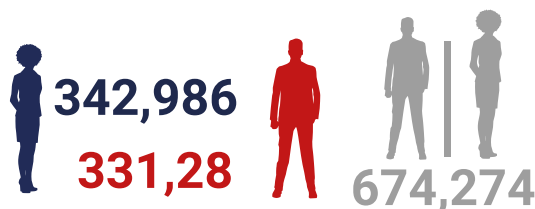
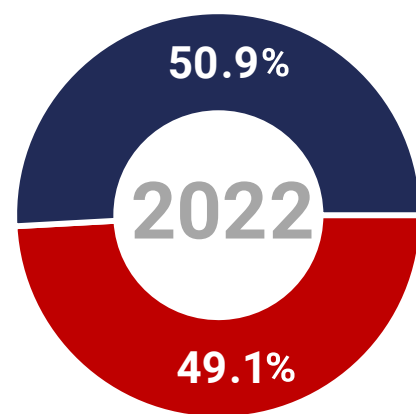
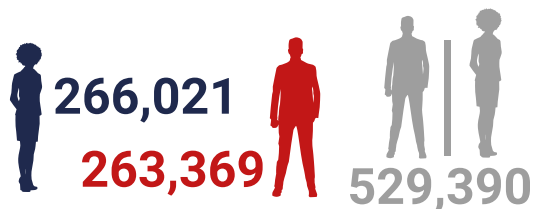
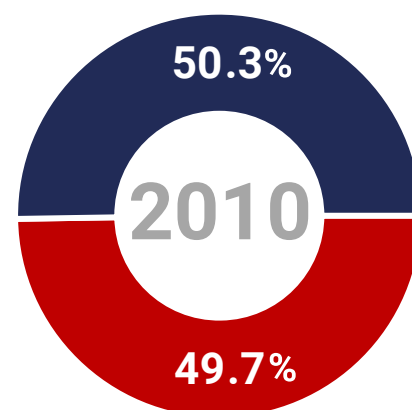
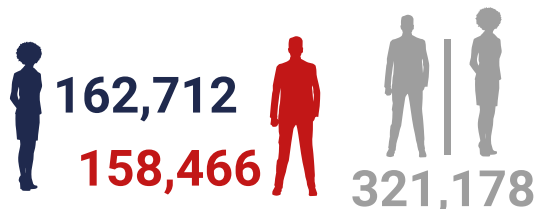
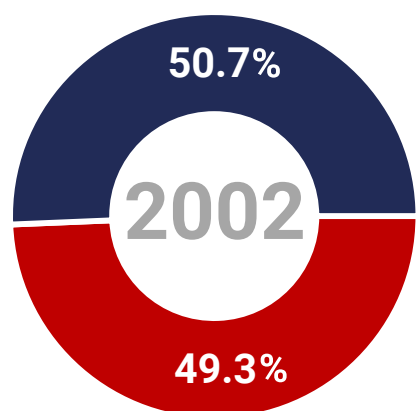
Promedio de
personas por
hogar, 2022

Fuente: ONE. X Censo Nacional de Población y Vivienda, 2022.





Distribución de la población censada por sexo, según año censal

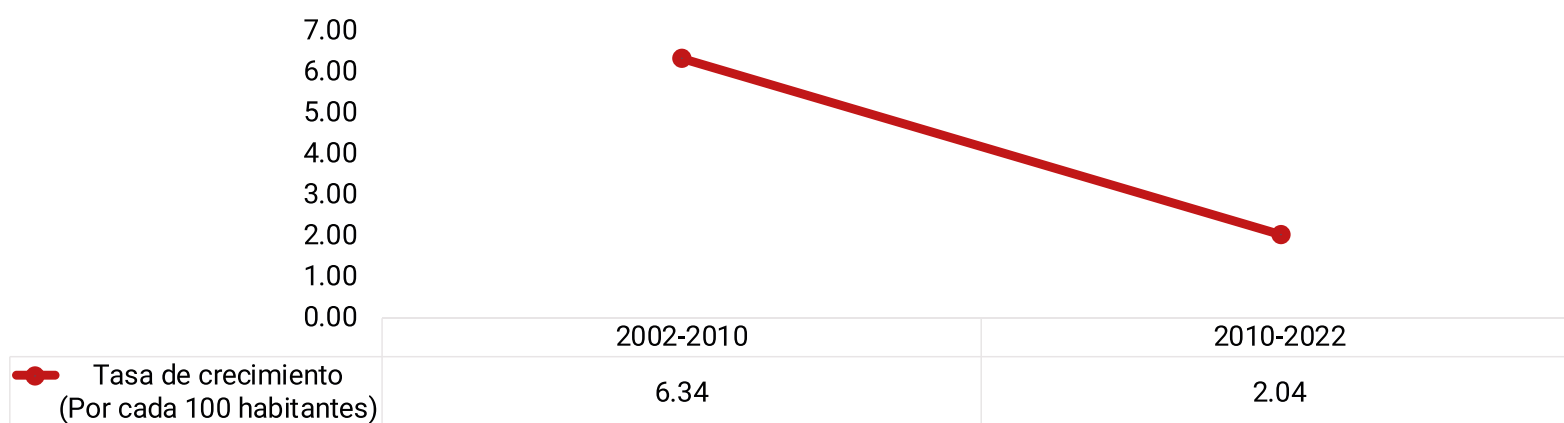


Leyenda

- Mujeres
- Hombres
- Total

Nota: Datos disponibles a partir de la creación del territorio como Municipio mediante ley.
Fuentes: ONE. Censo Nacional de Población y Vivienda 2002, 2010 y 2022.

Tasa anual media de crecimiento poblacional intercensal, según período censal



Nota: Datos disponibles a partir de la creación del territorio como Municipio mediante ley.
Fuentes: ONE. Censo Nacional de Población y Vivienda 2002, 2010 y 2022.